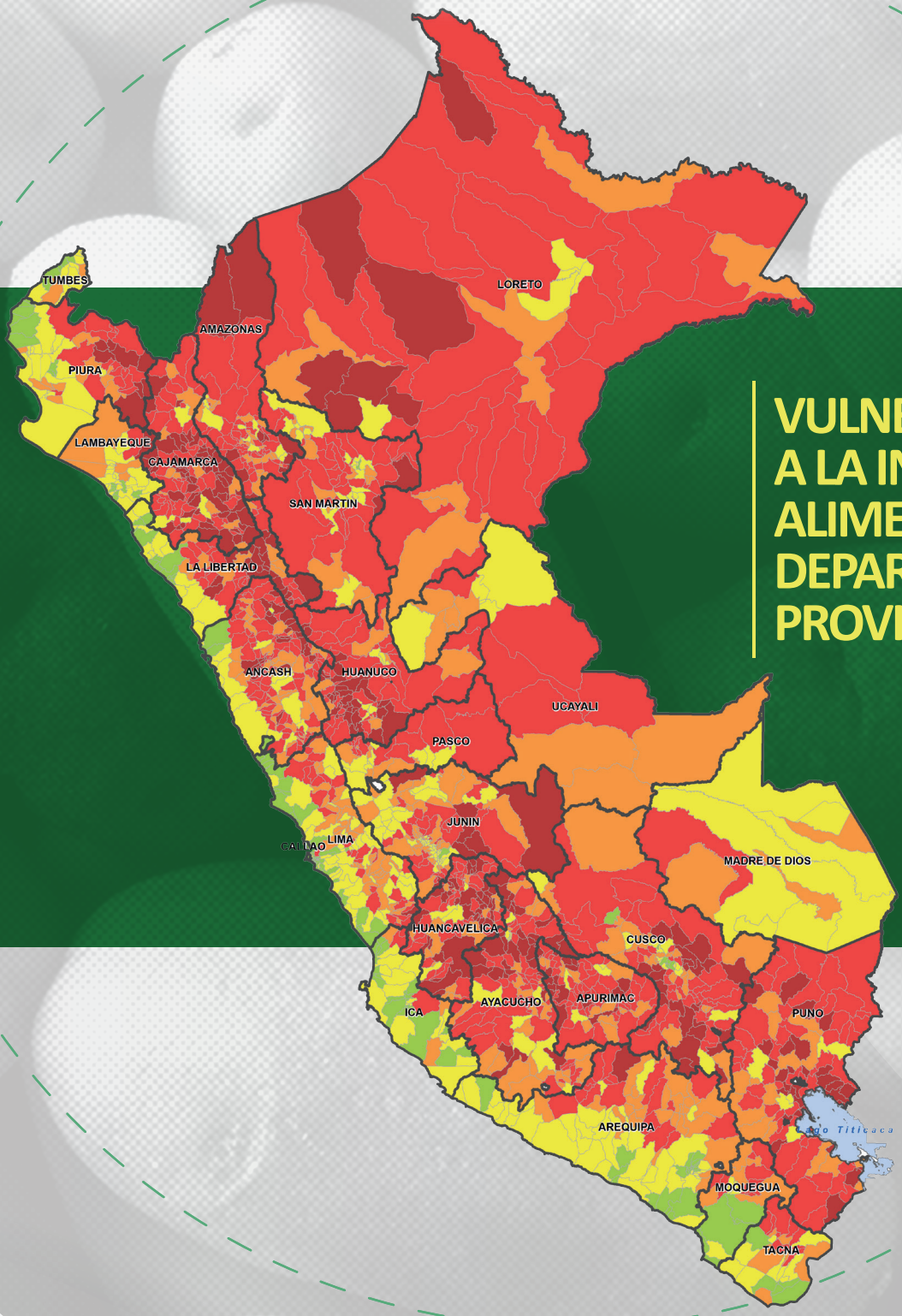

VULNERABILIDAD A LA INSEGURIDAD ALIMENTARIA POR DEPARTAMENTO, PROVINCIA Y DISTRITO 2018

PERÚ Ministerio de Desarrollo e Inclusión Social

WFP Programa Mundial de Alimentos



2018

Vulnerabilidad a la inseguridad Alimentaria por departamento, Provincia y distrito

Lima, agosto de 2022

WFP Programa Mundial de Alimentos

PERÚ Ministerio de Desarrollo e Inclusión Social



Ministerio de Desarrollo e Inclusión Social

Silvana Eugenia Vargas Winstanley
Ministra de Desarrollo e Inclusión Social

Claudia Fabiola Benavidez Vizcarra
Viceministra de Políticas y Evaluación Social

Fanny Esther Montellanos Carbajal
Viceministra de Prestaciones Sociales

Gastón Roger Remy Llacsa
Secretario General

Avenida Paseo de la República 3101, San Isidro-Lima, Perú
Central telefónica: (51-1) 631-8000
www.midis.gob.pe

Elaboración:
Ministerio de Desarrollo e Inclusión Social-Dirección General de Seguimiento y Evaluación
Programa Mundial de Alimentos (WFP) de las Naciones Unidas en el Perú

Vulnerabilidad a la inseguridad Alimentaria por departamento, Provincia y distrito, 2018

© Ministerio de Desarrollo e Inclusión Social, 2021
Av. Paseo de la República 3101, San Isidro
Teléfonos:
(01) 631-8000 / (01) 631-8030
Página web: www.gob.pe/midis

Depósito Legal N° 2022-08601

Primera edición, agosto 2022
Versión electrónica

La publicación electrónica de este documento se encuentra disponible en forma gratuita en:
http://evidencia.midis.gob.pe/

Algunos derechos reservados
Las opiniones, interpretaciones y conclusiones aquí expresadas no son necesariamente reflejo de la opinión del MIDIS y PMA. El MIDIS y PMA no garantizan la veracidad de los datos que figuran en esta publicación. Nada de lo establecido en este documento constituirá o se considerará una limitación o renuncia a los privilegios del MIDIS o PMA, los cuales se reservan específicamente en su totalidad.

Financiado por
Unión Europea
Protección Civil y
Ayuda Humanitaria

Este documento abarca las actividades de ayuda humanitaria realizadas con la asistencia financiera de la Unión Europea. Las opiniones expresadas en él no deben interpretarse en modo alguno como la opinión oficial de la Unión Europea. La Comisión Europea no se hace responsable del uso que se pueda hacer de la información contenida en el documento.

Cita de fuente:
Ministerio de Desarrollo e Inclusión Social (MIDIS) y Programa Mundial de Alimentos (WFP) de las Naciones Unidas en el Perú (2022). Vulnerabilidad a la Inseguridad Alimentaria por departamento, provincia y distrito, 2018. Ministerio de Desarrollo e Inclusión Social. http://evidencia.midis.gob.pe/infor-final-ivia-2018-vf/

MINISTERIO DE DESARROLLO E INCLUSIÓN SOCIAL

Silvana Eugenia Vargas Winstanley
Ministra

Claudia Fabiola Benavides Vizcarra
Viceministra de Políticas y Evaluación Social

José Enrique Velásquez Hurtado
Director General de Seguimiento y Evaluación

Elmer Lionel Guerrero Yupanqui
Director de Evaluación

PROGRAMA MUNDIAL DE ALIMENTOS (WFP) DE LAS NACIONES UNIDAS EN EL PERÚ

Tania Goossens
Representante del WFP en el Perú

Equipo técnico de WFP
Aníbal Velásquez Valdivia
Alfredo Iván Bottger Gamarra
Gabriel Samudio Díaz
Lorena Ethel Cárdenas Maldonado

Elaboración
Elmer Lionel Guerrero Yupanqui
José Enrique Velásquez Hurtado
Lorena Ethel Cárdenas Maldonado
Ricardo Córdova Córdova

Soporte informático
Félix Javier Samán Matías

Consultor especialista en focalización y mapas sociales
Carmen Guadalupe Mallqui Caballero

Elaboración de mapas y cartografía
José Delgado Andrade

Revisión
Claudia Fabiola Benavides Vizcarra
Aníbal Velásquez Valdivia

Edición y diseño
Gabriel Herrera /GMC Digital



Presentación

La Sede Perú del Programa Mundial de Alimentos (WFP) de las Naciones Unidas y el Ministerio de Desarrollo e inclusión Social (MIDIS), desarrollaron en 2012 el primer estudio de la vulnerabilidad a la inseguridad alimentaria de carácter distrital. En 2015, se desarrolló un estudio similar entre el MIDIS, WFP y el Centro Nacional de Estimación, Prevención y Reducción del Riesgo de Desastres (CENEPRED).

Este estudio presenta y desarrolla una metodología que estima un **Índice de Vulnerabilidad de la Inseguridad Alimentaria (IVIA)** para el Perú. Este tiene la particularidad de expresar un aspecto complejo de manera simple y con enfoque prospectivo. Estas características le confieren la virtud de diferenciar distritos, provincias y departamentos en el país a fin de identificar los factores determinantes de la inseguridad alimentaria y mejorar la focalización de las inversiones públicas dentro de la política social del Estado.

Asimismo, el IVIA permite analizar los aspectos asociados a la inseguridad alimentaria a nivel distrital, el cual es de mucha utilidad en procesos de planificación y de toma de decisiones de las entidades públicas o privadas que implementan programas y proyectos alimentarios u otros orientados a reducir la pobreza total o extrema.

La fuente primaria de información para la construcción del IVIA es el Censo Nacional de Población y Vivienda 2017. Con estos datos, se han realizado estimaciones de vulnerabilidad a la inseguridad alimentaria en los 1,874 distritos de los 24 departamentos del Perú y la Provincia Constitucional del Callao. El análisis de la información consideró un conjunto de variables, como pobreza monetaria, acceso al agua potable, saneamiento básico, educación y salud, grupos de población vulnerables como los hogares con la jefatura femenina o de un adulto mayor, entre otros.

Luego de la obtención del índice IVIA, se clasificaron los distritos en cinco categorías a partir de los quintiles de agrupación basadas en el nivel de inseguridad alimentaria. Aquellos distritos que resultaron en la primera y en la segunda categoría (Quintil I y II) son los más vulnerables a la inseguridad alimentaria y concentran al 39.9% de la población peruana.

El potencial del uso del IVIA radica en su constitución como un instrumento que puede ser utilizado por las entidades gubernamentales, la cooperación internacional y las organizaciones no gubernamentales (ONG) para fines de planificación y focalización de las intervenciones en el ámbito municipal. Además del interés particular del MIDIS, también representa una herramienta valiosa para el Ministerio de la Producción, (PRODUCE), el Ministerio de Desarrollo Agrario y Riego (MIDAGRI) y el Ministerio de la Mujer y Poblaciones Vulnerables (MIMP).

Una de las principales fuentes de información del presente estudio es el Censo Nacional de Población y Vivienda, que se lleva a cabo cada 10 años; sin embargo, existe la necesidad de contar con un sistema de información que permita realizar el seguimiento de la inseguridad alimentaria de forma continua y que guie el ajuste de los planes, políticas y programas sociales. Ante dicha necesidad, el presente estudio y la implementación de aplicativos tecnológicos que sistematicen la información de la inseguridad alimentaria permitirán conocer, de manera actualizada, aquellos municipios con niveles altos de inseguridad alimentaria. Asimismo, posibilitará al gobierno central demostrar la efectividad de los recursos públicos asignados a los municipios, y brindar elementos necesarios para la toma de decisiones y la mejora de los programas alimentarios y de aquellos vinculados a las estrategias de protección social en temas alimentarios.

En ese sentido, este documento constituye el cimiento del diseño e implementación de un sistema de información referido a la seguridad alimentaria. El proceso de formulación de dicho sistema es la siguiente etapa, que se implementará a través de un comité técnico interinstitucional.

Esperamos que esta publicación sea de utilidad para realizar el seguimiento a las políticas, a los programas e intervenciones sociales, en general, y a aquellos relativos a la seguridad alimentaria, en particular. Es importante resaltar que este producto refleja la continuidad de esfuerzos previos en cuanto al análisis de la vulnerabilidad a la inseguridad alimentaria y mantenemos la expectativa de que este tipo de documentos analíticos siga produciéndose bajo un enfoque de investigación aplicada para la mejora del diseño y de la implementación de políticas sociales en el país.

Lima, agosto de 2022

Ministerio de Desarrollo e Inclusión Social del Perú

Programa Mundial de Alimentos (WFP) de las Naciones Unidas en el Perú



Siglas y acrónimos

AFE:	Análisis Factorial Exploratorio
DGSE:	Dirección General de Seguimiento y Evaluación
FAO:	Organización de las Naciones Unidas para la Alimentación y la Agricultura
FFNN:	Fenómenos de Origen Natural
IDH:	Índice de Desarrollo Humano
INEI:	Instituto Nacional de Estadística e Informática
IVIA:	Índice de Vulnerabilidad a la Inseguridad Alimentaria
KMO:	Medida de Kaiser, Meyer y Olkin
MIDAGRI:	Ministerio de Desarrollo Agrario y Riego
MIDIS:	Ministerio de Desarrollo e Inclusión Social
MIMP:	Ministerio de la Mujer y Poblaciones Vulnerables
NBI:	Necesidades Básicas Insatisfechas
ONGD:	Organismos No Gubernamentales para el Desarrollo
PAM:	Población Adulta Mayor
PBI:	Producto Bruto Interno
PEA:	Población Económicamente Activa
PNUD:	Programa de las Naciones Unidas para el Desarrollo
PRODUCE:	Ministerio de la Producción
RENAMU:	Registro Nacional del Municipalidades
UNICEF:	Fondo de las Naciones Unidas para la Infancia
WFP:	Programa Mundial de Alimentos



Contenido

Resumen ejecutivo 13

I. Introducción 14

II. Objetivos y usos del índice de vulnerabilidad a la inseguridad alimentaria 16

III. Antecedentes 17

IV. Marco teórico y los modelos conceptuales de la vulnerabilidad y seguridad alimentaria 19

4.1. Antecedentes de los modelos conceptuales de la seguridad alimentaria 19

4.2. Marco conceptual de la vulnerabilidad y la seguridad alimentaria 24

4.3. Marco teórico de la vulnerabilidad 27

V. Metodología 29

5.1. Fuentes de información 29

5.2. Descripción de variables utilizadas 30

5.2.1 Disponibilidad de alimentos 32

5.2.2 Accesos a los alimentos 32

5.2.3 Utilización de los alimentos 33

5.3. Estrategia de estimación 34

5.4. Actualización metodológica de la medición de la vulnerabilidad a la inseguridad alimentaria 40

5.5. Limitaciones metodológicas 41

VI. Análisis de resultados 42

6.1. Resultados departamentales 45

6.2. Resultados provinciales 47

6.3. Resultados distritales 51

6.4 Resultados por rangos y quintiles del IVIA 54

VII. Conclusiones 67
VIII. Recomendaciones 70
IX. Referencias bibliográficas 72
Glosario de términos 74

X. Anexos 76
10.1 Mapas departamentales del índice de la vulnerabilidad a la inseguridad alimentaria 77

10.2 Anexos metodológicos 103
10.2.1 Descripción de indicadores utilizados para el cálculo del índice de Vulnerabilidad a la Inseguridad Alimentaria, 2018 104
10.2.2 Resultados del análisis factorial exploratorio, a nivel departamental 107
10.2.3 Resultados del análisis factorial exploratorio, a nivel provincial 115
10.2.4. Resultados del análisis factorial exploratorio, a nivel distrital 123

10.2 Anexos estadísticos 132
10.3.1 Perú: Índice de Vulnerabilidad a la Inseguridad Alimentaria, según departamento, provincia y distrito, 2018 133
10.3.2 Perú: Ubicación distrital del Índice de Vulnerabilidad a la Inseguridad Alimentaria, 2018 (Ordenado según ámbito nacional) 181
10.3.3 Perú: Ubicación distrital del Índice de Vulnerabilidad a la Inseguridad Alimentaria, 2018 (Ordenado según ámbito departamental) 228
10.3.4 Indicadores asociados al Índice de Vulnerabilidad a la Inseguridad Alimentaria, según departamento, provincia y distrito, 2018 274



Lista de cuadros

- Cuadro 1. Fuentes de información utilizadas para la generación de indicadores, 2018 30
- Cuadro 2. Lista de indicadores utilizados para el cálculo del IVIA, 2018 31
- Cuadro 3. Resumen de metodologías para la realización de las pruebas 37
- Cuadro 4. Resumen de resultados del análisis factorial exploratorio según técnica analizada 38
- Cuadro 5. Resumen de resultados del análisis factorial exploratorio según técnica analizada para 24 variables 39
- Cuadro 6. Perú: estadísticas descriptivas del IVIA, según ámbito, 2018 42
- Cuadro 7. Perú: IVIA, según departamento, 2018 45
- Cuadro 8. Perú: Provincias con mayor IVIA, 2018 47
- Cuadro 9. Perú: Provincias con menor IVIA, 2018 49
- Cuadro 10. Perú: Distritos con mayor IVIA, 2018 51
- Cuadro 11. Perú: Distritos con menor IVIA, 2018 53
- Cuadro 12. Perú: Rangos de agrupación de los valores del IVIA, según intervalos iguales, 2018 54
- Cuadro 13. Perú: Agrupación en rangos iguales del IVIA, 2018 55
- Cuadro 14. Perú: Agrupación en quintiles de distrito del IVIA, 2018 57
- Cuadro 15. Perú: Agrupación por quintiles ponderados por población, del IVIA, 2018 57
- Cuadro 16. Rangos departamentales de quintiles ponderados por población, del IVIA, 2018 58
- Cuadro 17. Perú: Agrupación por quintiles del IVIA, según departamentos, 2018 61
- Cuadro 18. Perú: Agrupación por quintiles de población del IVIA distrital, según departamentos, 2018 62



Lista de gráficos

- Gráfico 1. Modelo causal de la relación entre inseguridad alimentaria y causas básicas, subyacentes y directas de la malnutrición 20
- Gráfico 2. Modelo causal de la relación entre inseguridad alimentaria y causas básicas, subyacentes y directas de la desnutrición 21
- Gráfico 3. Modelo de la seguridad alimentaria y nutricional 22
- Gráfico 4. Componentes de la seguridad alimentaria y nutricional dentro de la secuencia conceptual de sus dimensiones 23
- Gráfico 5. Marco conceptual de la seguridad alimentaria nutricional 25
- Gráfico 6. Inseguridad alimentaria transitoria e inseguridad alimentaria crónica 26
- Gráfico 7. Perú: Diagrama de cajas del IVIA, a nivel departamental, 2018 43
- Gráfico 8. Perú: Diagrama de cajas del IVIA, a nivel provincial, 2018 43
- Gráfico 9. Perú: Diagrama de cajas del IVIA, a nivel distrital, 2018 44
- Gráfico 10. Perú: Distribución del IVIA, a nivel departamental, provincial y distrital, 2018 44
- Gráfico 11. Perú: Departamentos ordenados según el IVIA, 2018 46
- Gráfico 12. Perú: Provincias con mayor IVIA, 2018 48
- Gráfico 13. Perú: Provincias con menor IVIA, 2018 50
- Gráfico 14. Perú: Distritos con mayor IVIA, 2018 52
- Gráfico 15. Perú: Distritos con menor IVIA, 2018 54
- Gráfico 16. Perú: Distribución de los distrito y población según rangos iguales del IVIA, 2018 55
- Gráfico 17. Perú: Distribución de los distrito y población según quintiles del IVIA, 2018 59
- Gráfico 18. Perú: Asociación del IVIA respecto a las principales variables, 2018 (relación inversamente proporcional) 65
- Gráfico 19. Perú: Asociación del IVIA respecto a las principales variables, 2018 (relación directamente proporcional) 66



Lista de mapas

- Mapa 1. Perú: Rangos del IVIA, según distrito, 2018 56
- Mapa 2. Perú: Quintil del IVIA, según distrito, 2018 63

ANEXOS

- 10.1.1 Amazonas: Quintil del IVIA, según distrito, 2018 78
- 10.1.2 Áncash: Quintil del IVIA, según distrito, 2018 79
- 10.1.3 Apurímac: Quintil del IVIA, según distrito, 2018 80
- 10.1.4 Arequipa: Quintil del IVIA, según distrito, 2018 81
- 10.1.5 Ayacucho: Quintil del IVIA, según distrito, 2018 82
- 10.1.6 Cajamarca: Quintil del IVIA, según distrito, 2018 83
- 10.1.7 Callao: Quintil del IVIA, según distrito, 2018 84
- 10.1.8 Cusco: Quintil del IVIA, según distrito, 2018 85
- 10.1.9 Huancavelica: Quintil del IVIA, según distrito, 2018 86
- 10.1.10 Huánuco: Quintil del IVIA, según distrito, 2018 87
- 10.1.11 Ica: Quintil del IVIA, según distrito, 2018 88
- 10.1.12 Junín: Quintil del IVIA, según distrito, 2018 89
- 10.1.13 La Libertad: Quintil del IVIA, según distrito, 2018 90
- 10.1.14 Lambayeque: Quintil del IVIA, según distrito, 2018 91
- 10.1.15 Lima: Quintil del IVIA, según distrito, 2018 92
- 10.1.16 Loreto: Quintil del IVIA, según distrito, 2018 93
- 10.1.17 Madre de Dios: Quintil del IVIA, según distrito, 2018 94
- 10.1.18 Moquegua: Quintil del IVIA, según distrito, 2018 95
- 10.1.19 Pasco: Quintil del IVIA, según distrito, 2018 96
- 10.1.20 Piura: Quintil del IVIA, según distrito, 2018 97
- 10.1.21 Puno: Quintil del IVIA, según distrito, 2018 98
- 10.1.22 San Martín: Quintil del IVIA, según distrito, 2018 99
- 10.1.23 Tacna: Quintil del IVIA, según distrito, 2018 100
- 10.1.24 Tumbes: Quintil del IVIA, según distrito, 2018 101
- 10.1.25 Ucayali: Quintil del IVIA, según distrito, 2018 102



Resumen ejecutivo

El estudio denominado *Vulnerabilidad a la Inseguridad Alimentaria por departamento, provincia y distrito, 2018*, tiene como objetivo mostrar la distribución espacial de la vulnerabilidad a la inseguridad alimentaria en los distritos del país y usarlo como un instrumento de priorización y/o focalización geográfica, principalmente, para proyectos de alimentación y nutrición.

Este estudio fue actualizado debido a la disponibilidad de información proveniente de los Censos Nacionales 2017 y de otras fuentes de información y de los Registros Administrativos que permiten conocer el nivel de inseguridad alimentaria de los distritos.

El estudio fue implementado por medio de un índice (IVIA) que refleja la vulnerabilidad de la población a la inseguridad alimentaria. Asimismo, en su elaboración se han incorporado mejoras a la metodología presentada en la edición del año 2015: a) El número de componentes de la seguridad alimentaria; b) Cambios en los indicadores vinculados con la seguridad alimentaria; c) incorporación de variables que reflejan los grupos vulnerables; d) El número de índices calculados y numero factores retenidos; e) La forma de agregación; y f) La máxima desagregación es el nivel distrital.

Entre los principales resultados, se observa que el IVIA alcanza un valor de 0.87 en el departamento de Amazonas, es decir, este departamento sería el más vulnerable ante la inseguridad alimentaria. Asimismo, los siguientes cuatro departamentos con mayor valor del índice son: Cajamarca (0.84), San Martín (0.82), Huancavelica (0.67) y Huánuco (0.63).

A nivel provincial, se observó que la provincia de Yarowilca, del departamento de Huánuco, es la que presenta el más alto índice a nivel provincial, con un valor de 0.79. Asimismo, otras provincias de Huánuco, como Pachitea (0.72) y Marañón (0.72) también se encuentran entre las 10 provincias con más alto IVIA; este resultado es congruente con los valores observados a nivel departamental, donde Huánuco es el quinto departamento con más alto índice. La provincia de Paucartambo (0.77) en Cusco, y Moho (0.74) en Puno, se ubican como la segunda y tercera provincia, respectivamente, con más alto valor del índice.

El análisis a nivel distrital muestra que el distrito de Casca, en el departamento de Áncash, y Lagunas, en el departamento de Piura, son los distritos de mayor IVIA a nivel nacional, los cuales muestran un valor de 0.84 y 0.82 respectivamente, con una población que no supera los 6,000 habitantes en cada distrito.

Según agrupación de los puntajes estimados del IVIA de los distritos por quintiles, definiendo al quintil I como de mayor vulnerabilidad a la inseguridad alimentaria, se observó que el 54.3% de distritos a nivel nacional se ubican en el quintil I, es decir, presentaron un valor de más de 0.53, lo cual las identifica como altamente vulnerables a la inseguridad alimentaria. Estos distritos concentran al 20% de la población total del país.



I. Introducción

En las últimas décadas, el análisis de la seguridad alimentaria, los factores asociados, sus riesgos y vulnerabilidades han sido temas de preocupación en América Latina y el Caribe, así como en el Perú.

En los últimos 20 años, el país ha alcanzado importantes logros en mejorar la calidad de vida de la población, reduciendo la pobreza total y pobreza extrema de forma constante y significativa. Asimismo, se ha logrado el progreso de otros indicadores relativos a salud, educación y vivienda. Estos progresos han sido asociados a la ampliación de políticas sociales y mejora de la economía nacional. Sin embargo, la pandemia causada por la COVID-19, está teniendo efectos negativos en la economía nacional, y, por tanto, en el empleo, la pobreza y la seguridad alimentaria de los hogares, siendo más devastador el daño en la población vulnerable y que ya se encontraba en riesgo de inseguridad alimentaria antes de la pandemia. Prueba de ello, WFP reportó que, durante el periodo de confinamiento por la pandemia, la población con riesgo de inseguridad alimentaria severa se incrementó hasta el 14% de la población nacional.

En el país, se observó en 2020 una caída[1] del PBI de casi 20 puntos. En consecuencia, se observó un aumento del desempleo que alcanzó una caída de 17 puntos en el trimestre julio- septiembre, respecto a 2019. Asimismo, Lavado (2020) estimó que los niveles de pobreza alcanzarían 30% de la población. En este contexto, se tendría un efecto condicionante en la disponibilidad y la calidad en el consumo de los alimentos.

Los problemas de la calidad nutricional y de acceso a una alimentación segura e inocua siguen siendo una preocupación prioritaria para los gobiernos de la región, en especial ahora que nuestros países enfrentan nuevos problemas que se suman a los problemas históricos de salud como la desnutrición, la obesidad y la deficiencia de minerales.

En este contexto, es fundamental identificar a los distritos que tienen la mayor proporción de población que se encuentra con inseguridad alimentaria para una mejor priorización de la política social, monitorear las acciones desarrolladas por los diversos organismos, cuantificar sus impactos y así alcanzar el Objetivo de Desarrollo Sostenible “Hambre Cero”, que busca terminar con todas las formas de hambre y desnutrición para 2030.

Con este fin, el MIDIS, con la asistencia técnica del Programa Mundial de Alimentos realizó durante los años 2012 y 2015 una serie de estudios que utiliza un Índice de Vulnerabilidad de la Inseguridad Alimentaria (IVIA) para identificar geográficamente áreas político-administrativas según el grado de inseguridad alimentaria.

[1] Según estimaciones del Banco Mundial.



Es fundamental identificar a los distritos que tienen la mayor proporción de población que se encuentra con inseguridad alimentaria para una mejor priorización de la política social, monitorear las acciones desarrolladas por los diversos organismos, cuantificar sus impactos y así alcanzar el Objetivo de Desarrollo Sostenible "Hambre Cero".

De este modo, el presente estudio busca ser un instrumento para la focalización y/o priorización de espacios geográficos donde se pueda implementar programas, proyectos o políticas que ataquen el problema de la seguridad alimentaria en el país.
Luego de la presente introducción, en la segunda sección se describe los objetivos y usos del IVIA. En la tercera sección, se detallan los antecedentes nacionales del estudio de la inseguridad alimentaria.

En la cuarta sección, se sustenta el marco conceptual y analítico del IVIA con el propósito de replicar su uso para el análisis y seguimiento de la inseguridad alimentaria en los tres niveles del gobierno. En lo conceptual, se destaca la multidimensionalidad de las causas (sociales, económicas y productivas) asociadas a la inseguridad alimentaria y se relevan sus consecuencias directas en las personas, así como las variables del contexto que ayudan a entender de forma conjunta el fenómeno.

En la quinta sección, se presenta la estrategia estadística para la obtención del IVIA, las fuentes de información utilizadas en el estudio, así como las limitaciones metodológicas.

En la sexta sección se presenta el análisis de los principales resultados del estudio, a nivel departamental, provincial y distrital.

En la séptima sección se muestran las conclusiones y en la octava, las recomendaciones en función de los resultados. Finalmente, se tiene, además de las referencias bibliográficas, una sección de anexos con los cálculos obtenidos a nivel departamental, provincial y distrital.



II. Objetivos y usos del Índice de Vulnerabilidad a la Inseguridad Alimentaria (IVIA)

El objetivo del estudio es mostrar la distribución espacial de la vulnerabilidad a la inseguridad alimentaria a nivel distrital, provincial y departamental y usarlo como un instrumento de priorización y/o focalización geográfica, principalmente, para priorizar políticas de inversiones y de protección social que conduzcan a mejorar la seguridad alimentaria y combatir el hambre y la malnutrición.

Este estudio permitirá identificar a los municipios y regiones que tienen altos niveles de vulnerabilidad a la inseguridad alimentaria. Asimismo, busca cuantificar el ordenamiento de los distritos en función al nivel de vulnerabilidad a la inseguridad alimentaria, tanto a nivel nacional como en cada departamento.

A su vez, este estudio constituye un elemento importante en la generación de evidencias que permita mejorar el proceso de toma de decisiones en favor de las poblaciones más vulnerables. De esta manera, se puede mejorar la identificación y localización de intervenciones de los programas y proyectos alimentarios de organismos estatales y Organismos No Gubernamentales para el Desarrollo (ONGD).

Este objetivo puede ser alcanzado por medio de la creación e instrumentalización de un índice que refleje la vulnerabilidad de la población a la inseguridad alimentaria y sirva como instrumento orientador y funcional para la elaboración de políticas y acciones en el tema de seguridad alimentaria. Además, este instrumento brinda información básica para la planificación estratégica a nivel distrital, la focalización de las intervenciones y la orientación de recursos de instituciones públicas y privadas que originen mayor impacto en la seguridad alimentaria de la población.



III. Antecedentes

El Programa Mundial de Alimentos (WFP) ha desarrollado una metodología denominada "Análisis de la Vulnerabilidad y Mapeo de la Seguridad Alimentaria". Esta propuesta metodológica permite priorizar las áreas y grupos de población más vulnerables a la inseguridad alimentaria y dar respuestas rápidas en la identificación de quiénes son los más vulnerables, cuántos son y dónde se localizan.

En el Perú, el WFP ha elaborado estudios sobre vulnerabilidad a la inseguridad alimentaria (2000 y 2015) y la vulnerabilidad a la desnutrición crónica infantil (2003, 2007 y 2010). En estos estudios se ha destacado la importancia de la focalización geográfica para identificar las zonas donde grupos de población están expuestos a la inseguridad alimentaria y a la desnutrición crónica infantil. En 2010 se incorporó a estos estudios el tema de los desastres originados por la recurrencia de fenómenos de origen natural. Asimismo, otras instituciones han desarrollado estudios sobre la vulnerabilidad a la inseguridad alimentaria, entre las que se puede mencionar al Ministerio de la Mujer y Desarrollo Social (2010), el Ministerio de Desarrollo e Inclusión Social (2012) y un documento de trabajo elaborado en 2015 por el Programa Mundial de Alimentos con Sede Perú junto al Centro Nacional de Estimación, Prevención y Reducción del Riesgo de Desastres (CENEPRED).

En el estudio del Ministerio de la Mujer y Desarrollo Social del año 2010, denominado Mapa de vulnerabilidad a la inseguridad alimentaria 2010 se concluyó que, a nivel de país, el Perú tenía una vulnerabilidad moderada. No obstante, esta vulnerabilidad afectaba al 47.5% de la población, casi la mitad de los habitantes. En este estudio, las variables que tuvieron mayor influencia en los resultados fueron la producción de alimentos (agrícolas, pecuarios o pesqueros), y el ingreso económico de las personas. Otra de las variables de importancia fue el grado de urbanización, debido a que en estos espacios se encuentra un mayor acceso a mercados internos de productos, instituciones educativas con mejores resultados educativos y mejores oportunidades de trabajo; la población posee un mejor acceso al agua potable por red pública y se encuentran con niveles bajos de pobreza.

Los resultados presentados en el año 2010 tuvieron alcance a escala departamental y se identificó que los departamentos que tenían muy alta vulnerabilidad a la inseguridad alimentaria fueron Huancavelica, Huánuco, Amazonas y Puno. Además, entre estos departamentos, Puno mostró una mayor población con vulnerabilidad frente la inseguridad alimentaria. Por otro lado, el departamento de Lima, seguido por Arequipa, Ica, Tacna, Moquegua, Lambayeque y Tumbes mostraron niveles de vulnerabilidad baja. Entre las principales conclusiones del estudio se tuvo que el desarrollo de las ciudades hace que disminuya la vulnerabilidad a la inseguridad alimentaria en comparación con las áreas rurales, donde los niveles de pobreza elevada aumentan la vulnerabilidad. Asimismo, en general, los departamentos ubicados en la costa muestran una vulnerabilidad relativamente menor frente a los departamentos de la sierra y selva.

En 2012, el Ministerio de Desarrollo e Inclusión Social (MIDIS) desarrolló el documento Mapa de vulnerabilidad a la inseguridad alimentaria 2012, en el cual se incorpora el factor de riesgo de los fenómenos naturales, dentro del componente disponibilidad de alimentos desde la perspectiva del cambio climático, ya que este fenómeno es considerado un factor de riesgo para la seguridad alimentaria especialmente en zonas altoandinas del Perú.

Este estudio se realizó a escala distrital y se encontró que 367 distritos de un total de 1,834 fueron clasificados con un nivel de vulnerabilidad muy alta; esto representaba un volumen poblacional de alrededor 2.4 millones de personas, de los cuales el 85% se concentraba en áreas rurales. El estudio concluyó que estas áreas están más expuestas a la vulnerabilidad frente a la inseguridad alimentaria; no obstante, debido a que hay un mayor nivel de desagregación, se puede ver que, al interior de un departamento, los distritos tienen comportamientos heterogéneos.

Finalmente, el antecedente inmediato a este estudio fue elaborado por la Sede Perú del Programa Mundial de Alimentos (WFP) y el Centro Nacional de Estimación, Prevención y Reducción del Riesgo de Desastres (CENEPRED) en 2015. En este estudio se adaptó por primera vez el modelo de riesgo como una función del peligro o amenaza y la vulnerabilidad[2]. Así, se calcularon tres tipos de índices: (1) índice frente a la vulnerabilidad a la inseguridad alimentaria (VIA), que se calculó a través de cuatro componentes (disponibilidad, acceso, utilización e institucionalidad); (2) índice de estabilidad, con información de la recurrencia de fenómenos de origen natural (FFNN); y (3) Índice de Vulnerabilidad a la Inseguridad Alimentaria ante la recurrencia de fenómenos de origen natural (VIAFFNN), como un indicador del riesgo a la inseguridad alimentaria, que es el producto de los dos índices anteriores. Los resultados mostrados fueron a nivel de departamento, provincia, distrito, centro poblado y a nivel de manzanas[3]. Con este enfoque espacial, se obtuvieron tres resultados interesantes: (1) a nivel de centros poblados se obtuvo que –del total de centros poblados con 50 o más habitantes– alrededor del 70% está en áreas con alta o muy alta vulnerabilidad a la inseguridad alimentaria; (2) esta población es predominantemente rural (alrededor del 95%); (3) al analizar la información a nivel de manzanas, en las ciudades del país alrededor del 18% de la población (3.6 millones) tienen una alta o muy alta vulnerabilidad a la inseguridad alimentaria.

[2] Según los lineamientos para la Gestión del Riesgo de Desastre del CENEPRED.

[3] Cabe resaltar que el nivel de desagregación a nivel de manzanas solo es posible en las áreas urbanas.



IV. Marco teórico y modelos conceptuales de la vulnerabilidad y seguridad alimentaria

4.1. Antecedentes de los modelos conceptuales de la seguridad alimentaria

De acuerdo con Poza (2008) para medir, de forma directa, la seguridad alimentaria es necesario un marco teórico para aproximarnos a su definición ya que es un concepto no observacional o subyacente, es decir, que no puede ser mirado de forma directa. Este concepto tiene su origen en la Cumbre Mundial de Alimentación de 1974, donde se definió a la seguridad alimentaria como la capacidad de asegurar la disponibilidad y la estabilidad nacional e internacional de los precios de los alimentos básicos (Ministerio de la Mujer y Desarrollo Social, 2010).

Casi una década después, en 1983, la FAO se concentró en orientar el concepto de seguridad alimentaria hacia el acceso a los alimentos. Por lo tanto, la seguridad alimentaria buscaba "asegurar que todas las personas tengan en todo momento acceso físico y económico a los alimentos básicos que necesitan" (FAO, 1983). Pocos años después, en el informe sobre pobreza y hambre del Banco Mundial de 1986, se introdujo la dinámica temporal en este concepto. En este informe se distingue entre la inseguridad alimentaria crónica, asociada a problemas de pobreza continua o estructural y a bajos ingresos; y la inseguridad alimentaria transitoria, que supone períodos de presión intensificada debido a desastres naturales, crisis económica o conflicto (Ministerio de la Mujer y Desarrollo Social, 2010).

Uno de los primeros modelos que describen la interrelación entre la nutrición y la seguridad alimentaria es planteado por Maxwell y Smith (1992) y luego adoptado por la UNICEF. El modelo plantea las causas de la malnutrición a partir de las causas básicas, subyacentes y directas. Entre las causas directas se observan la inadecuada ingesta de alimentos y la prevalencia de enfermedades en las personas. Asimismo, la interacción entre ambas causas hace que la malnutrición se intensifique. Las causas inmediatas tienen tres conjuntos de causas subyacentes: el acceso insuficiente a los alimentos en los hogares; la escasez de servicios salud y un medio ambiente insalubre; y la atención inadecuada a las mujeres y los niños. Entre las causas básicas se encuentran los factores políticos, jurídicos o culturales, en el plano nacional o regional. También se incluye a la estructura económica, así como la dotación de recursos (ver Gráfico 1).

Gráfico 1. Modelo causal de la relación entre inseguridad alimentaria y causas básicas, subyacentes y directas de la malnutrición

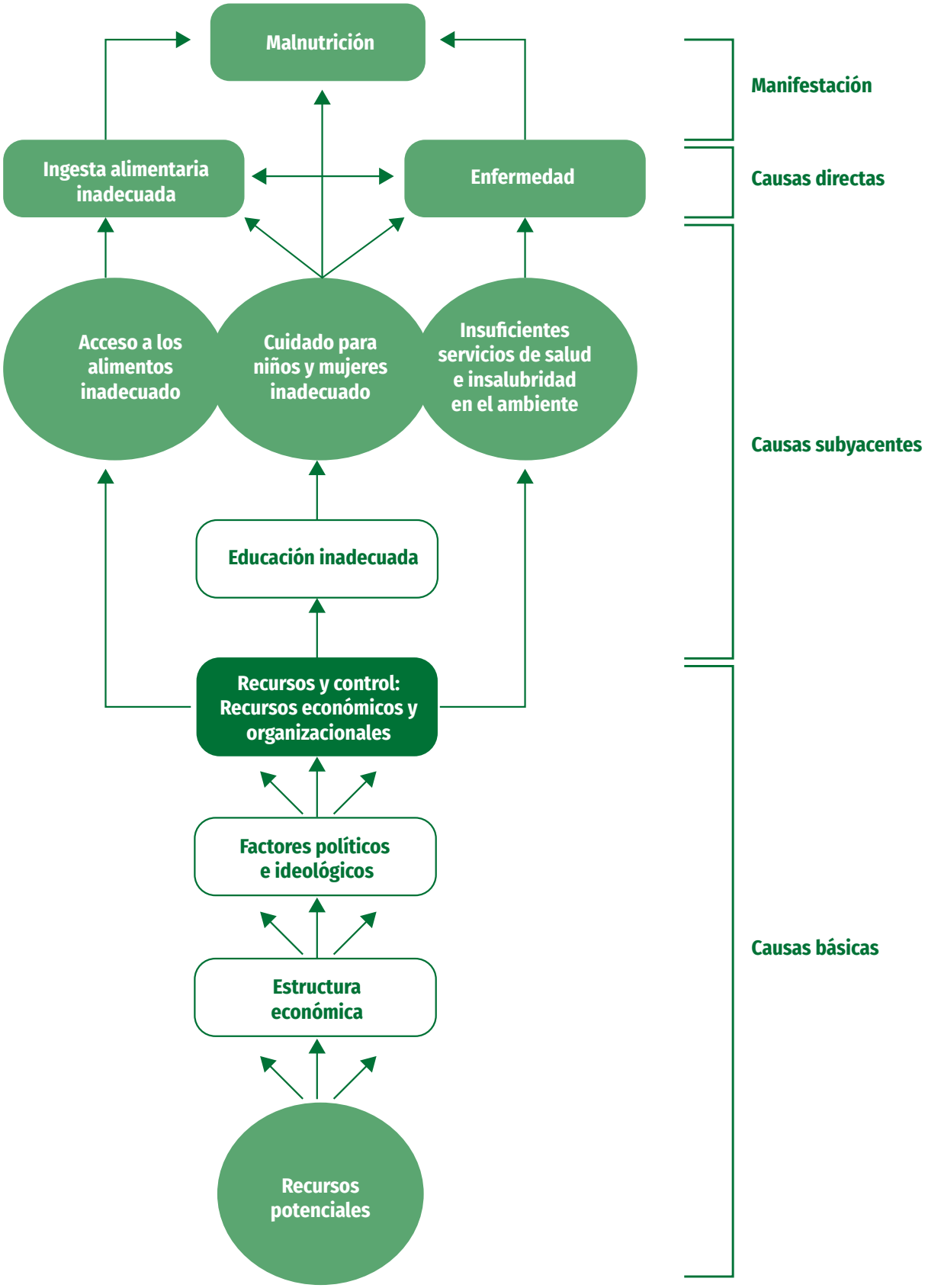

Fuente: Maxwell, S. y Smith, M. (1992). *Household food security: A conceptual review.*

Años más tarde, Black *et al.* (2008) proponen una actualización del modelo planteado por la UNICEF. En el planteamiento del modelo, se modifica las causas básicas y subyacentes. Parten del contexto social, económico y político, el cual condiciona la falta de todo tipo de capital. Los autores modifican las causas subyacentes del modelo de UNICEF y son subdivididas en dos grupos: un primer grupo, el cual agrupa las características asociadas a la generación del ingreso, atributos del empleo, así como las transferencias financieras, entre otros. Un segundo grupo es presentado en tres bloques: a) inseguridad alimentaria del hogar, b) atención inadecuada y c) condiciones del hogar no saludables y escasos servicios de salud. Las causas directas de la inseguridad alimentaria son el inadecuado consumo de alimentos y las enfermedades, que conducen en esta propuesta a la desnutrición de la madre y el niño, lo que conlleva a padecer deficiencias físicas e intelectuales, entre otros problemas. El aporte del modelo es incorporar la dimensión del hogar en el concepto de seguridad alimentaria. La esquematización del modelo se presenta en el Gráfico 2.

Gráfico 2. Modelo causal de la relación entre inseguridad alimentaria y causas básicas, subyacentes y directas de la desnutrición

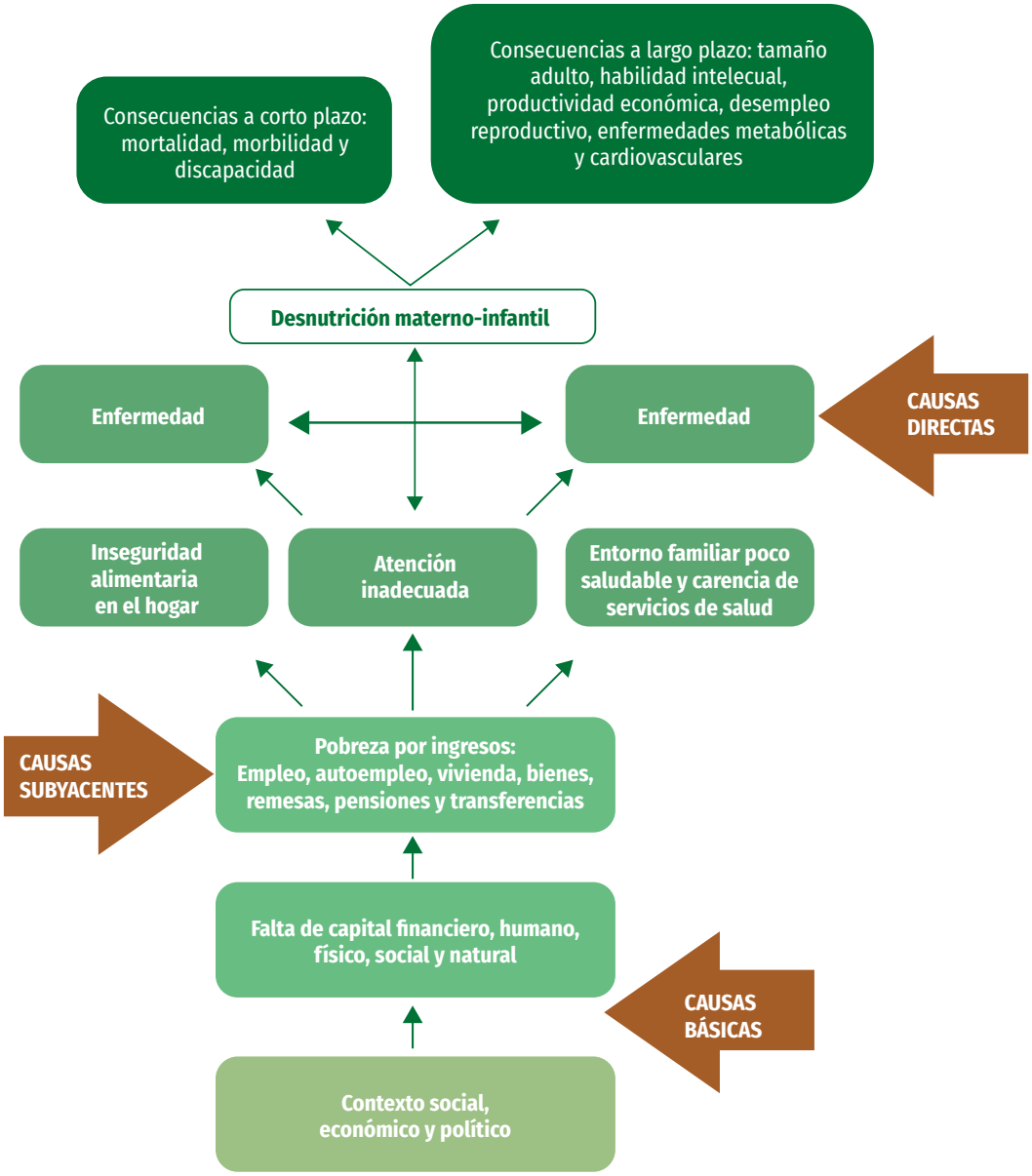

Fuente: Black *et al.* (2008). *Desnutrición materna e infantil: exposiciones globales y regionales y consecuencias para la salud.*

Un tercer modelo es propuesto por Smith *et al.* (2006). En este, los autores detallan que, la disponibilidad de alimentos de un país está condicionada por la producción nacional de alimentos, así como de la balanza comercial de alimentos, es decir, el ingreso de alimentos de países extranjeros y de la salida de los alimentos locales.

A partir de esta disponibilidad total de alimentos, los hogares podrían acceder a estos. Sin embargo, los recursos financieros (ingresos y ahorros) condicionan el acceso, dado que el hogar debe de cubrir otras necesidades. Al interior del hogar, la dotación de alimentos es distribuida entre sus integrantes. La ingesta individual de alimentos está condicionada por el desgaste físico y el estado de la salud de los miembros del hogar (ver Gráfico 3).

Gráfico 3. Modelo de la seguridad alimentaria y nutricional

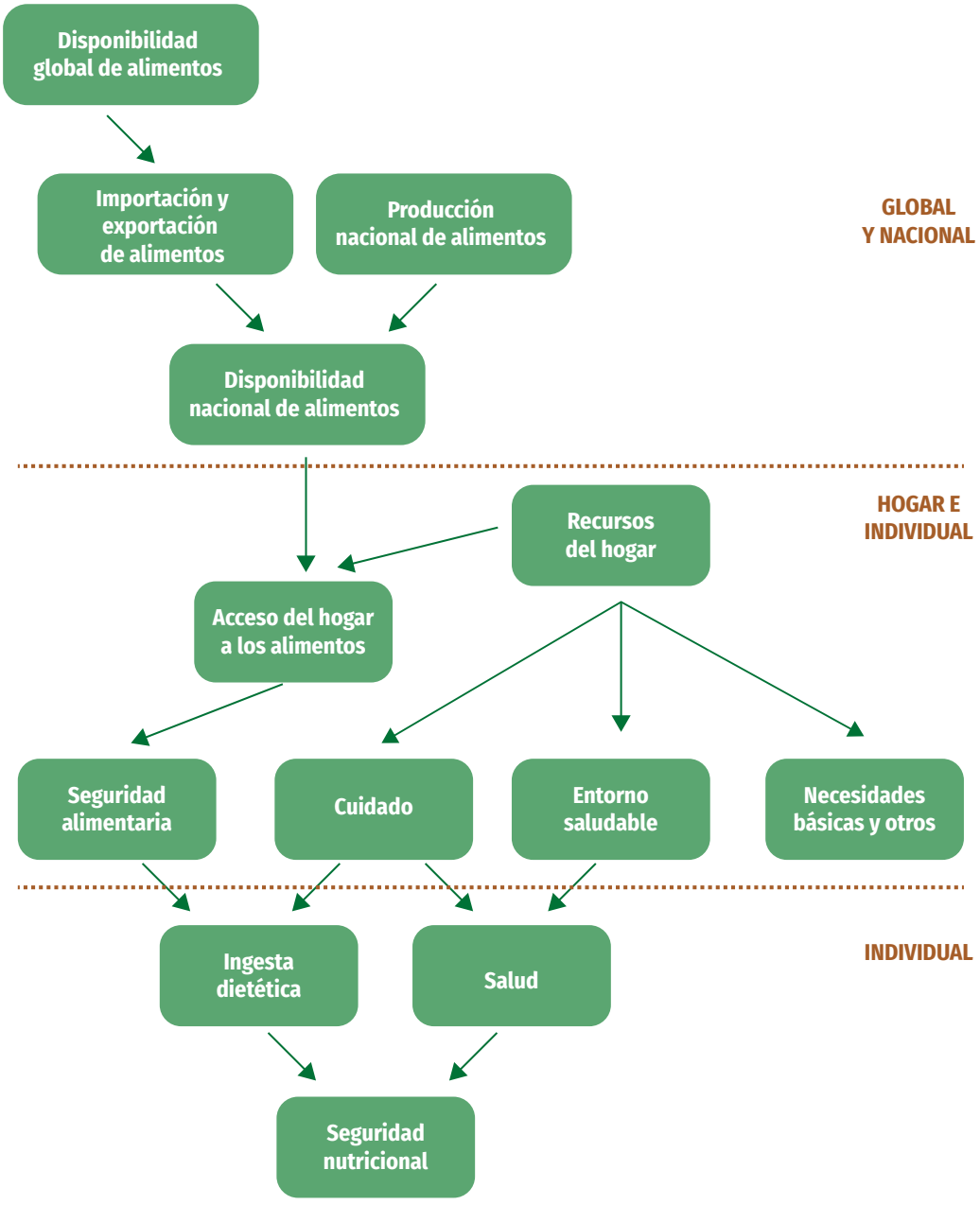

Fuente: Smith, L., Alderman, H. y Aduayom, D. (2006). *Inseguridad alimentaria en el África subsahariana. Nuevas estimaciones de las encuestas de gastos de los hogares.*

Por su parte, Jones *et al.* (2013) representan la seguridad alimentaria mediante un esquema ordenado de los componentes o dimensiones de este concepto: a) Disponibilidad, b) Acceso y c) Utilización. Asimismo, incorporan una nueva dimensión: la estabilidad, que representa las barreras o los factores[4] que impulsan y condicionan la seguridad alimentaria. De este modo, la seguridad alimentaria parte de la disponibilidad física de los alimentos. La dimensión del acceso está caracterizada por cinco componentes: accesibilidad física, accesibilidad económica, seguridad de consumo, aceptación y adquisición. Además, el modelo incluye el componente de utilización de los alimentos (distribución y consumo de alimentos entre los integrantes del hogar). Ver Gráfico 4.

Gráfico 4. Componentes de la seguridad alimentaria y nutricional dentro de la secuencia conceptual de sus dimensiones



Fuente: Jones, A., Ngure, F., Pelto, G. y Young, S. (2013). *¿Qué estamos evaluando cuando medimos la seguridad alimentaria? Un compendio y una revisión de las métricas actuales.*

Además, es importante tener en cuenta que definir y medir la seguridad alimentaria es un proceso complejo y una forma de abordar esta complejidad es por medido de la desagregación de las dimensiones o determinantes (Jones, Ngure, Pelto y Young, 2013).

Otra forma de entender la seguridad alimentaria es planteada por Narváez (2012). En una investigación en Venezuela, propone un modelo para estudiar la seguridad alimentaria a partir de las causas de los problemas asociadas con la producción, suministro, disponibilidad, acceso y consumo de alimentos.

[4] En esta dimensión se incluye el efecto del clima, políticas, infraestructura, programas sociales, recursos de los hogares, composición del hogar, dinámicas sociales, conocimiento, creencias, salubridad, edad, actividad física y estado de salud de las personas.

4.2. Marco conceptual de la vulnerabilidad y la seguridad alimentaria

El WFP (2009) define que existe seguridad alimentaria cuando "todas las personas tienen en todo momento acceso físico, social y económico a suficientes *alimentos inocuos y nutritivos para satisfacer sus necesidades alimenticias y sus preferencias en cuanto a los alimentos, a fin de llevar una vida activa y sana*" (WFP, 2009, pág. 28).

El modelo conceptual de seguridad alimentaria adoptado en este estudio corresponde al modelo[5] propuesto por el WFP en 2009. Este esquema conceptual, se soporta en componentes o dimensiones endógenos (Gráfico 5), los cuales son: (i) disponibilidad de alimentos; (ii) acceso a los alimentos; (iii) utilización de los alimentos; y (iv) estabilidad de la seguridad alimentaria.

(i) Disponibilidad de alimentos: Es la cantidad de alimentos disponibles a nivel nacional, regional y local; está relacionada con el suministro suficiente de estos frente a los requerimientos de la población y depende de la producción local, regional, nacional o la importación de alimentos. Está determinada por la estructura productiva (agropecuaria, agroindustrial); sistemas de comercialización y distribución: factores productivos (tierras, crédito, agua, tecnología, recurso humano); condiciones ecosistémicas (clima, biodiversidad); políticas de producción y comercio; y conflicto sociopolítico. La asistencia social y ayuda alimentaria son parte de la disponibilidad y cumplen un rol muy importante en casos extremos, pero que son medidas temporales y complementarias, como parte de la política social que tiene como propósito intervenir en zonas con alto riesgo a la inseguridad alimentaria.

(ii) Acceso a los alimentos: Es la posibilidad de que todas las personas alcancen una alimentación adecuada y sostenible. Son los alimentos que puede obtener o comprar una familia, comunidad o país. Los determinantes son el nivel y distribución de los ingresos monetarios y no monetarios, y los precios de los alimentos.

(iii) Utilización de alimentos: Se refiere a los alimentos que ingieren las personas y está relacionado con las preferencias, actitudes y prácticas. Sus determinantes son la cultura, patrones de consumo, educación alimentaria y nutricional, nivel educativo, agua y saneamiento, información comercial, publicidad, tamaño y composición de la familia.

(iv) Estabilidad: Se refiere a la vulnerabilidad de la seguridad alimentaria frente a condiciones externas, como la exposición a shocks y amenazas. Por ejemplo: las variaciones extremas de los precios de los alimentos, el cambio climático que está produciendo desastres de origen natural, plagas, conflictos sociales, contaminación de las aguas y la tierra, entre otros.

De los componentes mencionados, tres son endógenos a la seguridad alimentaria (disponibilidad, acceso y utilización). De la misma manera, se aprecia que el componente disponibilidad de alimentos es a nivel comunitario y del hogar, y se relaciona con los activos que sustentan los medios de vida. El acceso a los alimentos es a nivel del hogar y está vinculado con los resultados y estrategias de medios de vida. La utilización en el consumo de alimentos, se da de manera individual y está relacionado con la ingesta de alimentos, estado de la salud de las personas, prácticas de cuidado y condiciones de salud e higiene en el hogar. La falta de servicios básicos (agua y saneamiento) e infraestructura (educación y salud), pueden influir en el modo de uso de los alimentos.

[5] WFP (2009). *Manual para la Evaluación de la Seguridad Alimentaria en Emergencia.*

Este modelo conceptual explica que la situación de seguridad alimentaria de un hogar o individuo está determinada por la interacción de una amplia gama de factores contextuales (agroambientales, socioeconómicos y biológicos). De igual forma, incluye los conceptos referidos al bienestar social o de salud, puesto que no existe una única medida directa de la seguridad alimentaria. No obstante, la complejidad del problema de seguridad alimentaria puede simplificarse enfocando tres dimensiones (endógenas) distintas, pero interrelacionadas: la disponibilidad agregada de los alimentos, el acceso de los hogares a los alimentos y la utilización de los alimentos a nivel individual.

Complementariamente, la vulnerabilidad es un concepto que permite valorar anticipadamente la exposición y sensibilidad de la comunidad y el hogar a futuros shocks. En última instancia, la vulnerabilidad de un hogar o una comunidad depende de su capacidad para afrontar la exposición a riesgos asociados con los shocks, tales como sequías, inundaciones, plagas o pérdida de las cosechas, fluctuaciones económicas y conflictos. La capacidad para manejar estos riesgos está determinada en gran medida por las características de un hogar o comunidad, especialmente de su base de activos y de las estrategias de seguridad alimentaria y medios de vida que emplee.

Gráfico 5. Marco conceptual de la seguridad alimentaria nutricional

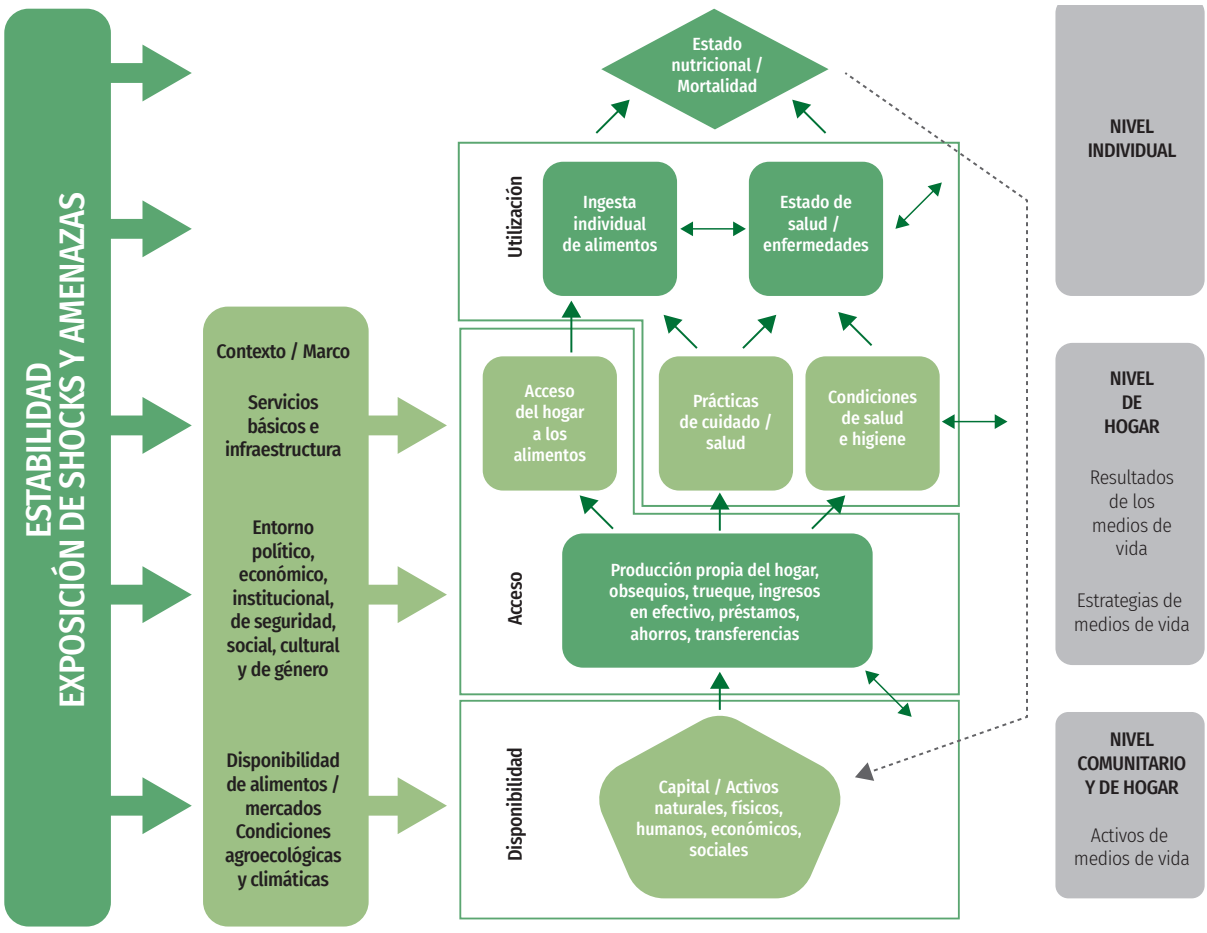

Fuente: WFP (2009). *Manual para la evaluación de la seguridad alimentaria en emergencias.*

Los determinantes de la capacidad de supervivencia incluyen el nivel de los activos naturales, físicos, económicos, humanos, sociales y políticos del hogar; su nivel de producción, ingreso y consumo; y su capacidad para diversificar sus fuentes de ingreso y consumo para mitigar el efecto de los riesgos que pueda confrontar en un momento dado. El análisis de la seguridad alimentaria tiene una mirada estática del acceso a los alimentos y las limitaciones de los hogares para acceder a ellos, sea desde una perspectiva de corto o largo plazo.

En cambio, la inseguridad alimentaria, puede ser entendida como: "*la disponibilidad limitada o incierta de alimentos nutricionalmente adecuados e inocuos, o la capacidad limitada e incierta para adquirir alimentos adecuados en formas socialmente aceptables*" (WFP, 2009, pág. 32).

Así, la inseguridad alimentaria, puede presentarse en el tiempo y ser transitoria o crónica, dependiendo de su carácter temporal o permanente en los hogares de una región. Asimismo, se encuentra condicionada a diversos factores contextuales, como la producción agrícola local o las importaciones de alimentos, que condicionan el volumen de alimentos disponibles en un espacio geográfico.

Gráfico 6. Inseguridad alimentaria transitoria e inseguridad alimentaria crónica

	INSEGURIDAD ALIMENTARIA CRÓNICA	INSEGURIDAD ALIMETARIA TRANSITORIA
Se da a...	Largo plazo o de forma persistente.	Corto plazo y es de carácter temporal.
Ocurre cuando...	Las personas no tienen capacidad para satisfacer sus necesidades alimentarias mínimas durante un periodo prolongado.	Hay una caída repentina de la capacidad de producir o acceder a una cantidad de alimentos suficientes para mantener un buen estado nutricional.
Es el resultado de...	Largos periodos de pobreza, la falta de activos y de acceso a recursos productivos o financieros.	Choques o fluctuaciones a corto plazo en la disponibilidad y el acceso de los alimentos, incluidos factores tales como las variaciones de año a año en la producción de alimentos a nivel nacional, lo precios de los alimentos y los ingresos a nivel del hogar.
Puede superarse con...	Medidas de desarrollo normal a largo plazo, igual a las que se aplican para abordar la pobreza: ejemplos de esas medidas son la educación o el acceso a recursos productivos, como el crédito. Por otra parte, pueden requerir un acceso más directo a los alimentos para aumentar su capacidad productiva.	El carácter impredecible de esta inseguridad dificulta la planificación y la programación, y exige capacidades y tipos e intervención diferentes, incluidas una capacidad de alerta temprana y programas de protección social.

Fuente: FAO (2011). *La seguridad alimentaria: Información para la toma de decisiones.*

Como se observa en el Gráfico 6, la inseguridad alimentaria puede ser transitoria o crónica. Por un lado, la inseguridad transitoria es de carácter temporal, se produce de manera casi repentina por choques y fluctuaciones a corto plazo en la disponibilidad y acceso a los alimentos y, por ello, planificar estrategias de abordaje a este problema no pueden programarse con mucha anticipación. Por otro lado, la inseguridad crónica es un problema donde las personas no cuentan con la capacidad de satisfacer sus necesidades alimentarias por un periodo prolongado y sostenible en el tiempo. En este caso, se puede aplicar estrategias a largo plazo para abordar las causas de este problema, como la pobreza (FAO, 2011).

4.3. Marco teórico de la vulnerabilidad

El concepto de vulnerabilidad es usado en distintos campos del conocimiento como la economía, sociología, antropología, entre otras, por lo que ha sido definida de manera distinta en cada rama de las ciencias y teniendo en cuenta diversos elementos como el riesgo, estrés, susceptibilidad, adaptación, resiliencia o sensibilidad. Por lo general, es usual encontrar elementos en común en las definiciones ya que se define vulnerabilidad en relación con algún tipo de amenaza de origen físico como sequías, terremotos, inundaciones o enfermedades, o de origen antropogénico como contaminación, accidentes, hambrunas o pérdida del empleo (Ruiz, 2012).

En el caso de la vulnerabilidad alimentaria, según el WFP (2002) es "*la probabilidad de que se produzca una disminución aguda del acceso a alimentos, o a su consumo, con relación a un valor crítico que define niveles mínimos de bienestar humano*". La vulnerabilidad se compone por las condiciones, que usualmente son variables, que presenta el entorno y por la capacidad que tiene un factor de voluntad, de contrarrestarlas. Según Martínez y Palma (2014), en el caso de la vulnerabilidad a la seguridad alimentaria, se identifican tres dimensiones: la primera dimensión es la ambiental y está relacionada con la intensidad y frecuencia de fenómenos de origen natural y antrópico como las inundaciones, sequías, heladas y otros; la segunda dimensión es la sanitario-nutricional, que se relaciona con la propia desnutrición y epidemias; y, finalmente, la dimensión económica que involucra las variaciones en la oferta y precio de los bienes en el mercado de alimentos.

Asimismo, la FAO (2011), define la vulnerabilidad alimentaria desde la perspectiva de tres dimensiones críticas: en la primera, la vulnerabilidad se entiende como un efecto directo / resultado; en la segunda, la vulnerabilidad es resultante de varios factores de riesgo; y, en la tercera, la vulnerabilidad es la incapacidad de manejar tales riesgos. Por ello, el análisis de la vulnerabilidad sirve para planificar intervenciones como la reducción el grado de exposición al peligro, o el fortalecimiento de la capacidad de respuesta.

El concepto de vulnerabilidad toma en cuenta las condiciones previas y el contexto de las sociedades y comunidades y los elementos en riesgo, como edificios e infraestructuras críticas. Es decir, que las consecuencias de los peligros naturales y los eventos extremos para sociedades no se definen solo por la magnitud del evento, sino que las condiciones dentro de las sociedades y los sistemas socioecológicos determinan fuertemente si estos eventos pueden causar daños o pérdidas. El concepto de vulnerabilidad que se utiliza en este estudio proviene de las escuelas de pensamiento acerca del desarrollo geográfico y las investigaciones sobre la pobreza. Según Birkmann (2013), los factores fundamentales que caracterizan a la vulnerabilidad son la susceptibilidad, exposición y la falta de resiliencia. A continuación, se define estos conceptos:

(i) Susceptibilidad: Son las deficiencias que determinan la probabilidad de experimentar daños graves y pérdidas debidas a eventos adversos. La susceptibilidad caracteriza la predisposición y la probabilidad de sufrir daños cuando un peligro golpea a una comunidad o un sistema está expuesto. Esta caracterización se puede revelar en dimensiones física, social, ambiental,

cultural e institucional. Este término también describe déficits y condiciones problemáticas que podrían manifestarse a través de la falta de capacidades de defensa de las personas debido a la pobreza o la falta de conciencia sobre los riesgos.

(ii) Exposición: Se refiere generalmente a la medida en que una unidad o sistema de evaluación (por ejemplo, comunidad, ciudad, edificio) está dentro del rango geográfico de un evento de peligro. Por lo tanto, la exposición describe la presencia de personas, medios de vida, servicios ambientales, recursos o infraestructuras u otros elementos valiosos en lugares que podrían verse afectados negativamente. Para evaluar la exposición se suele utilizar términos de patrones espaciales y temporales.

(iii) Falta de resiliencia: Las evaluaciones de vulnerabilidad también tienen en cuenta la capacidad de las personas expuestas a los peligros para hacer frente a las consecuencias adversas y superar estas circunstancias. Esta capacidad se denomina capacidad de resiliencia. En el caso de una sociedad vulnerable, esta se caracteriza por la falta de esta capacidad de resiliencia.

De este modelo conceptual de vulnerabilidad, se adopta el componente de la exposición de la población a la inseguridad alimentaria.



V. Metodología

En esta sección se describe la estrategia empleada para la estimación del índice y se describe las fuentes de información utilizadas, los indicadores seleccionados que representan a los componentes de vulnerabilidad a la inseguridad alimentaria, la técnica empleada para la estimación del índice y el cálculo del IVIA.

5.1. Fuentes de información

Las fuentes de información disponibles para elaborar el Índice de Vulnerabilidad a la Inseguridad Alimentaria (IVIA) son:

i. Censos Nacionales 2017: XII de Población, VII de Vivienda y III de Comunidades Indígenas: Es una fuente de datos estadísticos elaborada por el Instituto Nacional de Estadística e Informática (INEI) que brinda información sociodemográfica y económica al menor nivel de desagregación geográfica.

ii. IV Censo Nacional Agropecuario 2012: Es una fuente de información estadística producida por el INEI, que proporciona datos del sector agropecuario nacional. Permite conocer la estructura básica del sector agropecuario desagregada hasta un nivel distrital.

iii. Censo Nacional de Mercados de Abastos 2016: Esta base de datos, elaborada por el INEI, contiene información acerca de las principales características de los mercados de abastos en el Perú, tales como tipos de mercado, número de puestos fijos y en funcionamiento, giros de negocio de los puestos del mercado, capacitación, tipo de gestión administrativa y financiera, características socioeconómicas de los mercados, entre otros.

iv. Registro Nacional de Municipalidades 2018: Este registro tiene como objetivo generar información estadística de las municipalidades provinciales, distritales y de centros poblados, a fin de generar indicadores municipales que sirvan de apoyo a la gestión regional y local para la planificación y la adecuada toma de decisiones. La información recolectada corresponde al equipamiento y tecnologías de la información y comunicaciones, recursos humanos, competencias y funciones de la municipalidad y servicios públicos locales y es remitida al INEI para su compilación.

v. Índice de Desarrollo Humano 2018: Estudio desarrollado por el Programa de las Naciones Unidas para el Desarrollo (PNUD). Comprende de un índice y las dimensiones que lo componen: Salud, medida por la esperanza de vida al nacer; educación, medida por la tasa de alfabetización y población (18 años) con educación secundaria completa; y riqueza, medida por el PBI per cápita.

vi. Mapa de pobreza monetaria provincial y distrital, 2018: Es un estudio elaborado por el INEI que tiene por objetivo mostrar la distribución de la pobreza monetaria a nivel de áreas geográficas, como la provincia y el distrito, permitiendo ser una herramienta de gestión para priorizar intervenciones a nivel distrital contra la pobreza.

El Cuadro 1 resume la cantidad de variables usadas en este estudio, según las fuentes de información utilizadas. Como se puede apreciar, la mayoría de variables usadas provienen del Censo Nacional de Población y Vivienda de 2017.

Cuadro 1. Fuentes de información utilizadas para la generación de indicadores, 2018

Fuentes de información	Indicadores
Censos Nacionales: XII de Población y VII de Vivienda 2017	16
IV Censo Nacional Agropecuario 2012	2
Censo Nacional de Mercados de Abastos 2016	1
Registro Nacional de Municipalidades 2018	1
Programa de las Naciones Unidas para el Desarrollo	3
Mapa de Pobreza Monetaria 2018	1
Total general	**24**

Fuente: Vulnerabilidad a la inseguridad alimentaria por departamento, provincia y distrito, 2018.
Elaboración: Ministerio de Desarrollo e Inclusión Social-Dirección General de Seguimiento y Evaluación.
Programa Mundial de Alimentos (WFP) de las Naciones Unidas en el Perú.

5.2. Descripción de variables utilizadas

Como se señaló en la sección anterior, a partir de las fuentes de información indicadas se obtuvieron 24 indicadores que fueron usados en este estudio. Estos indicadores fueron seleccionados con el fin de caracterizar los componentes de la seguridad alimentaria: la disponibilidad, el acceso y la utilización de los alimentos (ver Cuadro 2).

Debemos precisar que se tomó en cuenta tres variables que intentan reflejar el aspecto de la exposición de la población con algún grado de vulnerabilidad a la inseguridad alimentaria; para esto se tomó como base el modelo conceptual formulado por Birkmann (2013), que incorpora la vulnerabilidad de manera transversal a estas variables.

A continuación, se describe los 24 indicadores según el componente de la seguridad alimentaria[6].

[6] Para mayor detalle de los indicadores ver la sección de anexos.

Cuadro 2. Lista de indicadores utilizados para el cálculo del IVIA, 2018

N°	Indicador	Fuente	Componente de la seguridad alimentaria
1	Índice de diversificación económica	Censos Nacionales: XII de Población y VII de Vivienda 2017	Disponibilidad de alimentos
2	Porcentaje de tierras agrícolas en secano	IV Censo Nacional Agropecuario 2012	Disponibilidad de alimentos
3	Porcentaje de tierras cultivadas para autoconsumo	IV Censo Nacional Agropecuario 2012	Disponibilidad de alimentos
4	Porcentaje de la PEA ocupada agrícola	Censos Nacionales: XII de Población y VII de Vivienda 2017	Disponibilidad de alimentos
5	Número de mercado de abastos	Censo Nacional de Mercados de Abastos 2016	Disponibilidad de alimentos
6	Brecha del Índice del ingreso familiar per cápita	Programa de las Naciones Unidas para el Desarrollo	Acceso a los alimentos
7	Porcentaje de vivienda sin piso de tierra	Censos Nacionales: XII de Población y VII de Vivienda 2017	Acceso a los alimentos
8	Porcentaje de viviendas con electricidad	Censos Nacionales: XII de Población y VII de Vivienda 2017	Acceso a los alimentos
9	Porcentaje de población rural	Censos Nacionales: XII de Población y VII de Vivienda 2017	Acceso a los alimentos
10	Porcentaje de población con lengua indígena u originaria	Censos Nacionales: XII de Población y VII de Vivienda 2017	Acceso a los alimentos
11	Porcentaje de población no Pobre	Mapa de Pobreza Monetaria 2018	Acceso a los alimentos
12	Ingreso distrital per cápita	Programa de las Naciones Unidas para el Desarrollo	Acceso a los alimentos
13	Tasa de alfabetismo del jefe de hogar	Censos Nacionales: XII de Población y VII de Vivienda 2017	Utilización de los alimentos
14	Porcentaje de viviendas con acceso a agua segura	Censos Nacionales: XII de Población y VII de Vivienda 2017	Utilización de los alimentos
15	Porcentaje de viviendas con desagüe de red pública	Censos Nacionales: XII de Población y VII de Vivienda 2017	Utilización de los alimentos
16	Porcentaje de hogares que cocinan con gas o electricidad	Censos Nacionales: XII de Población y VII de Vivienda 2017	Utilización de los alimentos
17	Esperanza de vida	Programa de las Naciones Unidas para el Desarrollo	Utilización de los alimentos
18	Porcentaje de Hogares con jefatura femenina o PAM no PEA	Censos Nacionales: XII de Población y VII de Vivienda 2017	Acceso a los alimentos y vulnerabilidad
19	Años promedio de escolaridad (de 3 hasta los 17 años)	Censos Nacionales: XII de Población y VII de Vivienda 2017	Utilización de los alimentos
20	Promedio de personas por hogar de 4 integrantes a más	Censos Nacionales: XII de Población y VII de Vivienda 2017	Acceso a los alimentos y vulnerabilidad
21	Porcentaje de personas de 15 a más años de edad con nivel alcanzado secundaria a más	Censos Nacionales: XII de Población y VII de Vivienda 2017	Utilización de los alimentos
22	Porcentaje de hogares en vivienda con hacinamiento (NBI 2)	Censos Nacionales: XII de Población y VII de Vivienda 2017	Acceso a los alimentos y vulnerabilidad
23	Número de organizaciones de seguridad registradas en el distrito	Registro Nacional de Municipalidades 2018	Utilización de los alimentos
24	Porcentaje de la población 25 años a más que culminó el colegio y asiste a nivel superior	Censos Nacionales: XII de Población y VII de Vivienda 2017	Utilización de los alimentos

Fuente: Vulnerabilidad a la inseguridad alimentaria por departamento, provincia y distrito, 2018.
Elaboración: Ministerio de Desarrollo e Inclusión Social-Dirección General de Seguimiento y Evaluación.
Programa Mundial de Alimentos (WFP) de las Naciones Unidas en el Perú.

5.2.1 Disponibilidad de alimentos

1. **Índice de diversificación económica.** Este índice mide el porcentaje de participación de la población en cada sector económico con respecto al total de la población ocupada en las diversas ramas de ocupación, ya sea de las exportaciones, la producción, el empleo, entre otros. Para ello, utilizamos el Índice de Herfindahl, ampliamente utilizado para medir el grado de concentración industrial o estudios de antimonopolio. Un valor bajo del índice indica "baja concentración" por lo cual la economía se encuentra diversificada, mientras que un valor alto indica una "muy alta concentración de las actividades económicas".

2. **Porcentaje de tierras agrícolas en secano.** Este indicador representa al conjunto de tierras bajo secano que se dedican a la producción agrícola, incluyendo tierras con cultivos transitorios y permanentes, tierras en barbecho, en descanso y las no trabajadas por causas ajenas a la voluntad del productor, con relación al total de la superficie agrícola.

3. **Porcentaje de tierras cultivadas para autoconsumo.** Representa el total de tierras destinadas al autoconsumo en relación con el total de la superficie agrícola cultivada.

4 .**Porcentaje de la Población Económicamente Activa (PEA) ocupada agrícola**. Este indicador representa a la población económicamente activa que se dedica a la actividad agrícola, en relación al total de la población económicamente activa. Se debe precisar que la PEA se considera a la población de 14 años a más.

5 .**Número de mercado de abasto**. Representa el número total de mercados de abastos activos.

5.2.2 Accesos a los alimentos

1. **Porcentaje de viviendas sin piso a tierra**. Representado por las viviendas en las cuales el material predominante en el piso no es la tierra, es decir, puede ser cemento, madera, losetas u otro material, con relación al total de viviendas ocupadas.

2. **Porcentaje de viviendas con electricidad**. Considera a las viviendas que tienen alumbrado eléctrico mediante una red pública, con relación al total de viviendas ocupadas.

3. **Porcentaje de población rural**. Corresponde a la población censada que habita en un espacio rural, con relación al total de la población. Este espacio es definido por menos de 100 viviendas agrupadas contiguamente o de forma dispersa, en promedio equivalen a 500 habitantes. Por excepción, se incluyen a todos los centros poblados capitales de distrito, aun cuando no reúnan la condición indicada.

4. **Porcentaje de población con lengua indígena u originaria**. Es la población total de 3 a más años de edad que habla una lengua indígena u originaria aprendida en su niñez, con relación al total de la población de 3 años a más.

5. **Porcentaje de población no Pobre (en términos monetarios) 2018**. Es la relación de personas que residen en hogares cuyo gasto per cápita es suficiente para adquirir una canasta básica de alimentos y no alimentos (Línea de Pobreza), respecto al total. Este indicador utiliza el gasto como indicador de bienestar. Complementariamente, aquellas personas cuyo gasto per cápita es menor a la Línea de Pobreza son considerados pobres.

6. **Ingreso distrital per cápita**. Representa el ingreso promedio por persona en el distrito, es calculado a partir de estimación de los ingresos familiares de la encuesta de hogares y es aplicada en los perceptores de ingresos del censo.

7. **Porcentaje de hogares con jefatura femenina o Poblacion Adulta Mayor (PAM) no PEA**. La relación de hogares con jefatura femenina o con Población Adulta Mayor (PAM) que no trabajan con relación al total de hogares con jefatura femenina o PAM. Este indicador captura a aquellos hogares en donde la jefatura del hogar tiene la función de generar la sostenibilidad económica al hogar de sus integrantes y está caracterizado por ser la mujer o PAM quienes cumplen este rol.

8. **Promedio de personas por hogar de cuatro integrantes a más**. Este indicador representa al número total de personas que habitan en hogares con cuatro integrantes a más con relación al número total de hogares.

9. **Porcentaje de hogares en vivienda con hacinamiento (NBI2)**. Representa a los hogares con población en hacinamiento, respecto al total de hogares. Se considera que un hogar reside en viviendas con hacinamiento cuando tienen más de tres a cuatro personas por habitación, sin considerar el baño, cocina, pasadizo y garaje.

10. **Brecha del Índice del ingreso familiar per cápita**. Está medido por la diferencia entre los ingresos familiares per cápita mensual máximos y mínimos de los hogares.

5.2.3 Utilización de los alimentos

1. **Tasa de alfabetismo del jefe de hogar**. El indicador de la tasa de alfabetismo del jefe del hogar refleja la proporción de jefes del hogar que saben leer y escribir con relación al total de jefes del hogar.

2. **Porcentaje de viviendas con acceso a agua segura**. Es la relación de viviendas que se abastecen con agua por red pública dentro o fuera de la vivienda, pero dentro de la edificación, con relación al total de viviendas ocupadas.

3. **Porcentaje de viviendas con desagüe de red pública**. Es la relación de viviendas con una conexión de desagüe a red pública (dentro o fuera de la vivienda, pero dentro de la edificación), con relación al total de viviendas ocupadas.

4. **Porcentaje de hogares que cocinan con gas o electricidad**. Es la relación de hogares que cocinan con un balón de gas, gas natural o con electricidad, con relación al total de hogares.

5. **Esperanza de vida**. Se refiere a la cantidad de años que viviría un recién nacido si los patrones de mortalidad vigentes al momento de su nacimiento no cambian a lo largo de la vida del infante. Es decir, es el promedio del número total de años que podría vivir una persona.

6. **Número de organizaciones de seguridad registradas en el distrito**. Es el número total de organizaciones registradas en el distrito como las rondas urbanas, rondas campesinas, juntas o comités vecinales, comités de autodefensa y otras organizaciones de seguridad.

7. **Años promedio de escolaridad desde los 3 hasta los 17 años**. Son los años de estudio que lograron terminar la población de 3 a 17 años, cuyo valor distrital se calcula a partir de un promedio simple de la suma de los años de cada persona que concluyó el nivel inicial, primaria o secundaria.

8. **Porcentaje de personas de 15 a más años con nivel educativo alcanzado de secundaria a más**. Es la relación de la población de 15 años a más que aprobó el nivel secundario o un nivel mayor, entre el total de la población de 15 años a más.

9. **Porcentaje de la población de 25 años a más que culminó el colegio**. Representado por la población de 25 años a más cuyo último nivel aprobado fue la secundaria con relación al total de la población de 25 años a más.

5.3. Estrategia de estimación

La construcción del IVIA se dio mediante la técnica de análisis factorial exploratorio (AFE) con el método de componentes principales. Este es un método estadístico que permite simplificar la complejidad del uso de un conjunto de variables reduciendo la dimensión o cantidad de las variables, permitiendo conservar la correlación conjunta (información) con el objetivo de encontrar variables sintéticas latentes e inobservables, cuya existencia se sospecha.

5.3.1. La técnica de análisis multivariante: El AFE de componentes principales

El **análisis factorial** es una técnica de reducción de datos que tiene como objeto simplificar las múltiples y complejas relaciones que puedan existir entre un conjunto de variables observadas[7] examinando la interdependencia de dichas variables y proporciona conocimiento de la estructura subyacente de los datos.

Por otro lado, en el **análisis de componentes principales** se obtienen unas variables sintéticas, que son combinaciones de las originales y su interpretación práctica es analizada posteriormente. Lo que tienen en común ambas técnicas es que sirven para examinar la interdependencia de variables. No obstante, se diferencian en su objetivo, sus características y su grado de formalización. Por ejemplo, el objetivo del análisis de componentes principales es explicar la mayor parte de la variabilidad total de un conjunto de variables con el menor número de componentes posible; mientras que en el análisis factorial, los factores son seleccionados para explicar las interrelaciones entre variables.

Además, en el análisis de componentes principales, los componentes se explican en función de las variables observables; mientras que en el análisis factorial las variables originales juegan el papel de variables dependientes que se explican por factores comunes y únicos que no necesariamente son observables. Finalmente, el análisis de componentes principales es una técnica estadística descriptiva de reducción de datos, mientras que el análisis factorial, además, implica la elaboración de un modelo que requiere la formulación de hipótesis estadísticas y la aplicación de métodos de inferencia estadística (Pérez, 2013).

En conjunto, el **análisis factorial exploratorio de componentes principales** se usa para tratar de descubrir la estructura interna de un número relativamente grande de variables. Este tipo de análisis estadístico, que se utiliza de manera frecuente en la investigación, tiene como ventaja poder reducir el número de variables, tratadas como factores; sin embargo, no revela necesariamente todas las fuerzas que afectan las variables, debido a que es un método de diagnóstico general y de reducción.

[7] Para mayor detalle de los indicadores ver la sección de anexos.

El modelo factorial

De acuerdo con Pérez (2013), en el análisis factorial, solo una parte de la varianza de cada variable original se explica completamente por las variables cuya combinación lineal la determinan (factores comunes F_1, F_2, ... F_p). Esta parte de la variabilidad de cada variable original explicada por los factores comunes se denomina **comunalidad**, mientras que la parte de varianza no explicada por los factores comunes se denomina **unicidad**, donde comunalidad más unicidad es igual a 1, y representa la parte de variabilidad propia F_i de cada variable X_i. El modelo estadístico es el siguiente:

$$X_1 = l_{11} F_1 + l_{11} F_2 + ... + l_{11} F_k + e_1$$
$$X_2 = l_{21} F_1 + l_{21} F_2 + ... + l_{21} F_k + e_2$$
$$....$$
$$X_P = l_{P1} F_1 + l_{P1} F_1 + ... + l_{pk} F_k + e_k$$

En términos matriciales es lo mismo: $X = LF + e$

Asimismo, la varianza del conjunto de variables del vector X se puede expresar como

$$V_j = 1 = l_{j1}^2 + l_{j2}^2 + ... + l_{jp}^2 + \varpi_j^2$$

y si denominamos:

$$h_j^2 = l_{j1}^2 + l_{j2}^2 + ... + l_{jp}^2$$

Tenemos la descomposición de la varianza poblacional de la variable X_j como:

$$V_j = 1 = h_j^2 + \varpi_j^2 \quad j = 1...p$$

Se observa que h_j^2 es la parte de la varianza de la variable X_j debida a los factores comunes, y se denomina comunalidad. También se observa que ϖ_j^2 es la parte de la varianza de la variable X_j debida a los factores únicos (o específicos), y se denomina especificidad.

Puntuaciones o medición de los factores

En el caso del Análisis Factorial Exploratorio (AFE), calculado por medio de los componentes principales, el número de factores comunes coincide con el de variables. El modelo factorial será $X = LF$ y se pueden expresar a través de los factores directamente como una combinación lineal de las variables poniendo $F = L^{-1} X$.

Si los factores son los componentes principales la solución es directa, ya que multiplicando por L' en el modelo factorial se tiene $L'X = L'LF$, de donde $F = (L'L) - 1\, L'X$. Asimismo, los vectores columna de L son vectores propios ortogonales de la matriz de correlaciones R, siendo los cuadrados de sus módulos los valores propios correspondientes. Luego $L'L = D_\lambda$ es una matriz que contiene

los valores propios, y $F = (D_\lambda)^{-1} L'X$ pudiéndose expresar cada componente principal según la combinación lineal:

$$F_j = \sum_{i=1}^{p} \frac{l_{ij}}{\lambda_j} X_i \; j = 1 \ldots k$$

Contrastes en el modelo factorial

Asimismo, esta técnica requiere de realizar un conjunto de contrastes estadísticos para evaluar la pertinencia de realizar el análisis factorial exploratorio. Por ejemplo, se debe hacer una evaluación del supuesto de correlación entre las variables, con el fin de establecer si se justifica o no su aplicación. Entre las estrategias más utilizadas para evaluar esta técnica se encuentran:

(i) Matriz de correlaciones: Para ello se evalúa si algunas de las variables tienen valores moderados o altos de correlación entre sí. En caso se detecte bajas correlaciones entre las variables sería necesario reevaluar la técnica.

(ii) Prueba de esfericidad de Bartlett: En esta prueba se evalúa la hipótesis nula de que no existe correlación entre las variables. Al obtener un valor de 0.000 se rechaza la hipótesis nula y se puede concluir que sí existe correlación significativa entre las variables.

(iii) Medida de Kaiser, Meyer y Olkin (KMO): Sirve para evaluar la fuerza de la relación entre dos variables o ítems, a partir de las correlaciones parciales existentes entre las mismas, pero sin tomar en cuenta el efecto de las demás. Este índice toma valores entre 0 y 1; así, aquellos valores menores de 0.5 se consideran inaceptables; de 0.5 a 0.59, pobres; de 0.6 a 0.79, regulares, y de 0.8 a 1, meritorios. Una desventaja de este índice es ser muy sensible, pues tiende a incrementarse cuando el tamaño de la muestra o el número de variables aumenta, y a decrecer cuando las correlaciones o el número de factores disminuye.

5.3.2. Etapa de selección del mejor algoritmo de cálculo

En esta etapa se diseñaron cinco técnicas para construir el índice, todas estas con el objetivo de medir de mejor forma la vulnerabilidad a la inseguridad alimentaria de los distritos y provincias. Todas estas se sustentan en el análisis factorial exploratorio de componentes principales. En esta fase se replicó la técnica utilizada en el estudio del año 2015. Asimismo, se platearon y estimaron cuatro variantes de la forma de cálculo del índice.

Cuadro 3. Resumen de metodologías para la realización de las pruebas

Año	Alternativa	Número de análisis factorial realizados	Número de factores		Criterio para seleccionar factores	Estandarización de los factores	Cálculo del IVIA
			Calculados	Utilizados			
Metodología 2015 (Vigente)	IVIA_1	3	20	3	1er factor[a/]	Probabilidad acumulada	Promedio simple del primer factor de los 3 análisis factoriales
2018 (Propuestas)	IVIA_2	1	30-24	6-4 factores	Kaiser[b/]	Re-escalamiento	Promedio simple de factores
	IVIA_3						Promedio ponderado por la varianza común explicada
	IVIA_4					Probabilidad acumulada	Promedio simple de factores
	IVIA_5						Promedio ponderado por la varianza común explicada

a/ Bajo este criterio, se "selecciona" el primer factor considerando que acumula mayor varianza común.
b/ Criterio de Káiser: Determina el número de factores a conservar. El criterio es: "Conservar solamente aquellos factores cuyos valores propios (*eigenvalues*) son mayores a la unidad". Este criterio es el que suelen utilizar los programas estadísticos por defecto.

El Cuadro 3, muestra que, en todas las alternativas, se utiliza el Análisis Factorial Exploratorio de Componentes Principales. En la primera la alternativa[8] 1, se realizan 3 análisis factoriales exploratorios (1 AFE por cada componente de la seguridad alimentaria) y da como resultado la creación de 20 factores, pero solo se seleccionan 3. El criterio para seleccionar los factores corresponde al primer factor, el cual acumula mayor varianza común. Estos factores seleccionados son estandarizados por medio de la aplicación de una función de probabilidad normal y da como resultado la variable en escalas estandarizadas entre 0 y 1. Finalmente, el índice es calculado a partir del promedio simple de los 3 componentes.

Este estudio, tiene como estrategia de cálculo y selección de factores: en las alternativas 2 al 5, se calcula un solo proceso factorial, el cual incluye a todas las variables seleccionadas y el modo de selección de los factores es a partir del criterio de Kaiser, que consiste en conservar solo aquellos factores cuyos valores propios son mayores a la unidad. La estandarización de los factores por reescalamiento corresponde a las alternativas 2 y 3; mientras que en las alternativas 4 y 5 fue por probabilidad acumulada. Asimismo, para el cálculo del índice en el caso de las variantes 2 y 4, el cálculo del índice se realizó a partir del promedio simple de los factores seleccionados. Para las técnicas 3 y 5 se incorpora la información de la varianza común explicada por medio del promedio ponderado.

Los resultados iniciales obtenidos se reflejan en el Cuadro 4 y se observa que estas cuatro alternativas o variantes del AFE tienen una varianza común explicada[9] respecto a la alternativa 1.

[8] WFP (2015). *Mapa de vulnerabilidad ante la inseguridad alimentaria frente a la ocurrencia de fenómenos de origen natural*. Lima: WFP, CENEPRED.
[9] Cada variable tiene una varianza, o también denominada diferencias de comportamiento en las respuestas, la varianza de cada variable puede ser compartida con la varianza de otras variables. Esta relación es expresada por el coeficiente de correlación 'r' de Pearson que expresa la proporción de varianza común entre dos variables.

Cuadro 4. Resumen de resultados del análisis factorial exploratorio según técnica analizada

Metodología	Variante o Tipología		Variables analizadas	KMO Estadístico	Test de Bartlett		Factores retenidos	Varianza común explicada
					Estadístico	p value		
Metodología 2015 (Vigente)	IVIA_1	Disponibilidad de Alimentos	10	0.675	8408.595	0.00	1	0.3254[a/]
		Acceso de Alimentos	10	0.78	11616.5	0.00	1	0.4359[a/]
		Utilización de Alimentos	10	0.801	13167.42	0.00	1	0.4506[a/]
Metodología 2018 Propuestas)	IVIA_2-5		30	0.892	53743.089	0.00	6	0.7012[b/]

a/ Proporción de la varianza acumulada de la solución factorial no rotada.
b/ Proporción de la varianza acumulada de la solución factorial no rotada de 6 factores retenidos por el criterio de Káiser.
Nota: Los IVIA 2, 3, 4 y 5 proceden de la misma Técnica factorial

Por consiguiente, estas son idóneas para explicar la construcción de un índice latente (IVIA) a través de un conjunto de variables y su interrelación entre estas.

Asimismo, el Cuadro 5, presenta los resultados obtenidos de la medida del KMO (Káiser, Meyer y Olkin). Cuando esta medida es más próxima a la unidad, existe mayor adecuación de los datos a un modelo de análisis factorial. Al realizar el análisis factorial utilizando las 30 variables de forma conjunta ofrece un mayor resultado (0.892). Siguiendo la metodología del año 2015, alcanza valores entre 0.675 para el factor del componente disponibilidad de alimentos, 0.780 para el acceso de alimentos y 0.801 para la utilización de alimentos. En el caso de la prueba de esfericidad de Barlett[10], muestra en todos los casos que variables originales están correlacionadas entre sí y es pertinente realizar la técnica AFE dado que en todas las técnicas (1 al 5) tienen valores p altamente significativos.

El análisis detallado en los párrafos anteriores, fue realizado con 24 variables, y de los índices construidos se seleccionó al IVIA_5, el cual fue construido a través de la aplicación del análisis factorial de componentes principales. Dichos resultados se presentan en el Cuadro 5.

[10] La prueba de esfericidad de Barlett evalúa la aplicabilidad del análisis factorial de las variables estudiadas. El modelo es significativo (aceptamos la hipótesis nula, H0) cuando se puede aplicar el análisis factorial.

Cuadro 5. Resumen de resultados del análisis factorial exploratorio según técnica analizada para 24 variables

Metodología	Variante o Tipología		Variables analizadas	KMO	Test Bartlett		Factores retenidos	Varianza común explicada
					Estadístico	p value		
Metodología 2015 (Vigente)	IVIA_1	Disponibilidad de alimentos	5	0.5954	4877.35	0.00	1	0.3254 a/
		Acceso de alimentos	10	0.7797	11616.456	0.00	1	0.4359 a/
		Utilización de alimentos	9	0.8255	11960.619	0.00	1	0.4506 a/
Metodología 2018 (Propuestas)	IVIA_2-5		24	0.898	42035.932	0.00	4	0.7012 b/

a/ Proporción de la varianza acumulada de la solución factorial no rotada.
b/ Proporción de la varianza acumulada de la solución factorial no rotada de 4 factores retenidos por el criterio de Káiser.

5.3.3. Cálculo del índice

A partir del cálculo de los Factores F_j, se identifican aquellos factores que tienen un autovalor mayor a la unidad. Estos factores son transformados mediante una función de probabilidad normal acumulada para obtener el índice reescalado, cuyos valores se encuentran entre 0 y 1. Estos índices reescalados son los insumos para el IVIA. Los factores pueden ser sintetizados por medio del promedio ponderado por la varianza acumulada en cada uno de los factores.

Asumiendo que los F_j se comportan como una variable normal, se les puede aplicar la función de distribución acumulada inversa provee el valor asociado con una probabilidad acumulada específica $F_j' = P(F_j)$, tal que esta probabilidad se encuentre entre 0 y 1. El IVIA se calcula de la siguiente forma:

$$IVIA = \sum_{i=1}^{j} \frac{l_j}{h_j} * F_j'$$

Donde:
F_j' : Es la probabilidad acumulada de factor calculado.
j : Numero de factores retenidos a partir del criterio del autovalor.
h_j : Varianza común que explica el total de factores retenidos.
l_j : Varianza común proporcionada por el factor individual.

A partir de la ecuación anterior, se calcularon los factores con un conjunto de 24 variables que reflejan los componentes de la seguridad alimentaria (disponibilidad, acceso y utilización). Adicionalmente, se incorporan variables de la vulnerabilidad por exposición de los grupos poblacionales.

5.4. Actualización metodológica de la medición de la vulnerabilidad a la inseguridad alimentaria

A principios de 2020, la Dirección General de Seguimiento y Evaluación (DGSE) del MIDIS y el Programa Mundial de Alimentos (WFP) de las Naciones Unidas en el Perú, iniciaron las actividades para trabajar de forma conjunta la actualización del estudio denominado *Mapa de vulnerabilidad a la inseguridad alimentaria ante la recurrencia de fenómenos de origen natural 2015*.

En ese sentido, la DGSE ha asesorado al WFP en todos los procesos de definición metodológica y estimaciones de la vulnerabilidad a la inseguridad alimentaria y los indicadores relacionados, así como evaluar y validar los resultados de las estimaciones que se efectúen en este estudio, proponer modificaciones a la metodología vigente a partir de la incorporación de información reciente, evaluación de su validez, criterios estadísticos, entre otros. En los siguientes párrafos, se presentan los cambios más relevantes en la metodología:

- **El número de componentes de la seguridad alimentaria**

  En este desarrollo metodológico se ha considerado los 3 componentes de la seguridad alimentaria: Disponibilidad de alimentos, acceso a los alimentos y utilización de alimentos.

- **Cambios los indicadores vinculados con la seguridad alimentaria**

  Inicialmente, algunas de las variables identificadas y calculadas para modelar el IVIA tenían un sentido directo y otras un inverso a la seguridad alimentaria. Al respecto, se decidió homologar dicho sentido. Es por ello que las variables utilizadas en esta actualización metodológica, ex ante, tienen un sentido.

- **Número de índices calculados y numero factores retenidos**

  Con la metodología 2015, el estudio se proponía calcular 5 factores. Los primeros 4 reflejaban los componentes vinculados a la seguridad alimentaria: Disponibilidad de alimentos, acceso a los alimentos, utilización de alimentos e institucionalidad y un último factor de estabilidad que reflejaba la recurrencia de los fenómenos naturales. La propuesta metodológica consistía en seleccionar el primer factor calculado por el AFE de componentes principales, el cual se caracteriza por acumular una mayor varianza común generada a partir de las variables iniciales. Asimismo, se deja de lado la varianza de los otros factores estimados. La actualización metodológica propone seleccionar los factores que se caractericen por tener autovalores mayores a la unidad (criterio de káiser).

- **La forma de agregación**

  La metodología para calcular el IVIA 2015 realizaba el promedio simple del primer factor retenido de cada uno de los componentes de la seguridad alimentaria (disponibilidad de alimentos, acceso a los alimentos, utilización de alimentos, institucionalidad y estabilidad). En cambio, en esta versión se reemplaza el promedio simple de los factores (1 factor) por el promedio ponderado de los factores estimados y retenidos con el criterio de Káiser respecto a la magnitud de la varianza acumulada de cada uno de estos.

- **La máxima desagregación es el nivel distrital**

  La metodología del año 2015 presentaba los resultados a diferentes niveles de desagregación: departamento, provincia distritos y centros poblados. En el caso del área urbana, se presentaba resultados a nivel de manzanas. Sin embargo, el número de variables, insumos para el caculo del IVIA, era cada vez más reducido, lo cual generaba un problema de comparabilidad entre estas escalas. En esta versión se presenta los resultados a nivel distrital como máximo nivel de desagregación.

Los cambios antes mencionados han modificado de manera significativa varios de los parámetros del cálculo del IVIA, razón por la cual no se puede realizar comparaciones entre los resultados 2015 y 2018.

5.5. Limitaciones metodológicas

Las limitaciones metodológicas se refieren a los problemas que los investigadores encuentran durante el desarrollo del estudio, como los límites o restricción que condicionan los alcances de la investigación, en relación a los objetivos propuestos. Al respecto, Avello (2019) precisa que detallar o explicitar las limitaciones de un estudio dota de mayor validez y rigurosidad al proceso de investigación.

Una de las principales limitantes en este estudio se debe a la falta de datos específicos que reflejen aspectos importantes o subyacentes de la seguridad alimentaria. Esta limitante debe ser tomada en cuenta en las actualizaciones de los estudios o futuras investigaciones.

Otro de los aspectos que limitó esta investigación es que no se tiene concordancia temporal de todas las variables para un mismo periodo de tiempo. Por ejemplo, mientras la mayor parte de la información provino de información del año 2017, otros provienen del año 2012, como es el caso de aquellos cuya fuente de información es el Censo Nacional Agropecuario.

Asimismo, el nivel de desagregación disponible en las diversas fuentes de información es otra de las limitantes identificadas. En el caso de la información recolectada por la RENAMU, es a nivel de distritos, mientras que la información de los censos alcanza hasta niveles de manzanas o centros poblados. Por esta razón, se realizó una adecuación de la técnica para homologar el alcance de la construcción del IVIA.

En línea con los datos disponibles, tampoco se tiene algunas fuentes (como un registro administrativo) para contrastar la información. Los censos, a diferencia de las encuestas nacionales (como la ENAHO y ENDES), cuentan con información de algunos aspectos asociados a la inseguridad alimentaria pero su extrapolación de resultados es a nivel de distrito.

La técnica estadística utilizada para la construcción del IVIA es el Análisis Factorial Exploratorio (AFE) de componentes principales. Es por ello que, a partir de la agregación y combinación de los indicadores parciales, se obtiene el indicador sintético (IVIA). Los indicadores sintéticos están sujetos a diversas críticas. La principal es que constituyen una aproximación puramente empírica al problema de la medición del nivel de la variable latente (no observada). Sin embargo, entre sus ventajas destaca su sencillez, la cual en términos de complejidad teórica y de información necesaria permite realizar estimaciones y predicciones, además de la prontitud con la que se obtienen los resultados en comparación con otros métodos alternativos, razón por la cual los resultados deben considerarse como resultados descriptivos.

Es por ello que el IVIA requiere del diseño de medidas de sensibilidad y robustez de los resultados propuestos, en cada uno de los niveles de desagregación. Para esto se requiere la definición de un indicador tipo “Gold estándar”.



VI. Análisis de resultados

En esta sección se presenta el análisis de los principales resultados del cálculo del Índice de Vulnerabilidad a la Inseguridad Alimentaria (IVIA), según los resultados a nivel departamental, provincial y distrital. Previamente, abordaremos un análisis estadístico de los resultados de los índices para estos ámbitos.

En el Cuadro 6 se muestra un resumen estadístico de los datos, como el valor mínimo, valor máximo, la media aritmética, la mediana, entre otros en las diferentes escalas para los 1,874 distritos, 196 provincias y 25 departamentos[11]. Como se observa en el cuadro, los datos se encuentran dispersos en los tres niveles de análisis; por lo que los valores mínimos, máximos, media aritmética y desviación estándar del índice, a distintos niveles, van a ser distintos puesto que los cálculos se realizan de forma independiente en cada uno de estos.

Cuadro 6. Perú: estadísticas descriptivas del IVIA, según ámbito, 2018

Ámbito	Promedio	Valor Mínimo	Mediana	Valor Máximo	Número de observaciones
Departamentos	0.49	0.12	0.50	0.87	25
Provincias	0.50	0.12	0.54	0.79	196
Distritos	0.51	0.06	0.55	0.84	1874

Nota: El análisis presentado en el cuadro corresponden a un resumen de los principales estadísticos del IVIA estimado, donde el percentil I, mediana y percentil III indican la posición del 25%, 50% y 75% de los valores del índice.
Fuente: Vulnerabilidad a la inseguridad alimentaria por departamento, provincia y distrito, 2018.
Elaboración: Ministerio de Desarrollo e Inclusión Social-Dirección General de Seguimiento y Evaluación.
Programa Mundial de Alimentos (WFP) de las Naciones Unidas en el Perú.

Como se observa en el Gráfico 7, en el nivel departamental, el valor mínimo del IVIA fue de 0.12 y el máximo fue de 0.87 generando un rango de 0.74, el valor mediano del índice fue 0.50 mientras que la media fue de media 0.49.

[11] La provincia constitucional del Callao ha sido considerada en este cálculo. No obstante, el valor del índice considerado a escala departamental fue el obtenido a escala provincial.

Gráfico 7. Perú: Diagrama de cajas del IVIA, a nivel departamental, 2018

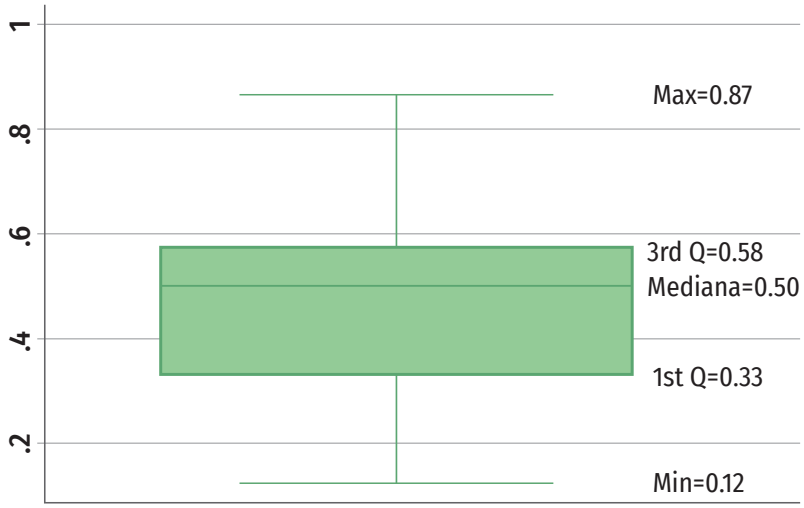

Fuente: Vulnerabilidad a la inseguridad alimentaria por departamento, provincia y distrito, 2018.
Elaboración: Ministerio de Desarrollo e Inclusión Social-Dirección General de Seguimiento y Evaluación.
Programa Mundial de Alimentos (WFP) de las Naciones Unidas en el Perú.

En el Gráfico 8, se muestra el diagrama de cajas de los resultados del IVIA a nivel provincial, tomando en cuenta las 196 provincias que existen en el país, y se observa que los valores del índice son similares al resultado departamental. El valor mínimo es de 0.12 y el máximo es de 0.79 con una mediana de 0.54, mientras que la media ha sido calculada en 0.50.

Gráfico 8. Perú: Diagrama de cajas del IVIA, a nivel provincial, 2018

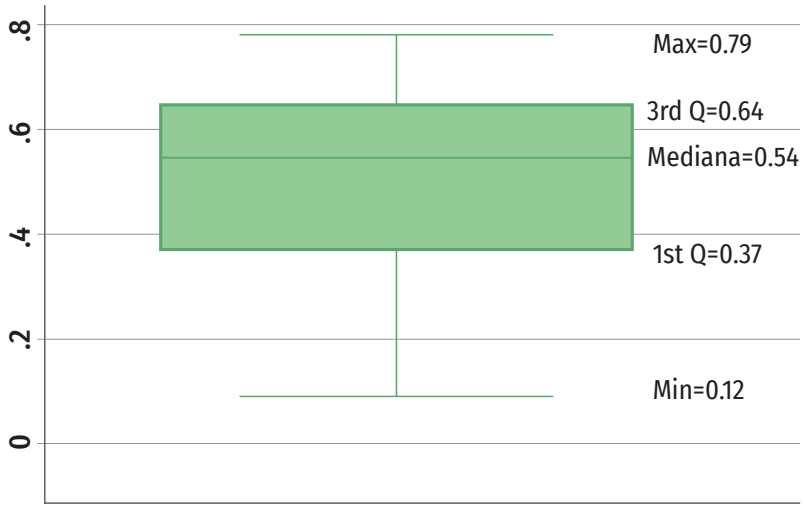

Fuente: Vulnerabilidad a la inseguridad alimentaria por departamento, provincia y distrito, 2018.
Elaboración: Ministerio de Desarrollo e Inclusión Social-Dirección General de Seguimiento y Evaluación.
Programa Mundial de Alimentos (WFP) de las Naciones Unidas en el Perú.

A un menor nivel de desagregación, a nivel distrital, estos valores tienen una mayor amplitud, tal como se observa en el Gráfico 9. En el caso del valor mínimo este es de 0.06, este valor es menor que el mínimo encontrado en otras escalas geográficas. Asimismo, el valor máximo calculado a este nivel fue de 0.84 y el promedio 0.51.

Gráfico 9. Perú: diagrama de cajas del IVIA, a nivel distrital, 2018

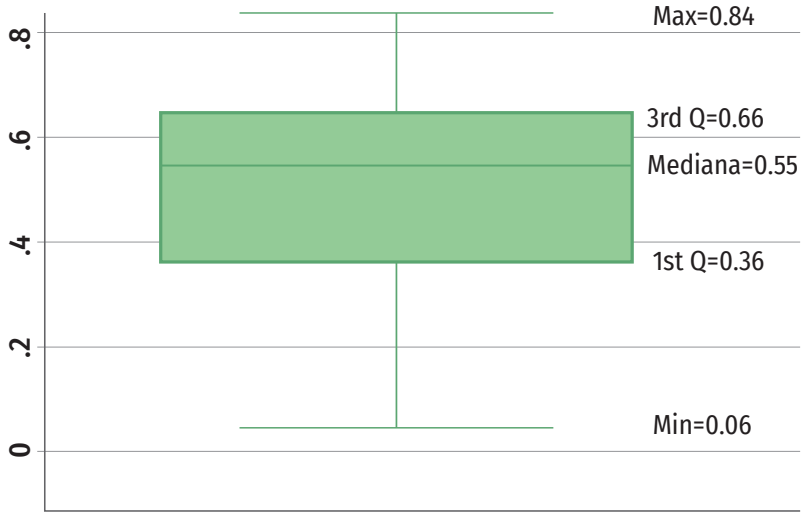

Fuente: Vulnerabilidad a la inseguridad alimentaria por departamento, provincia y distrito, 2018.
Elaboración: Ministerio de Desarrollo e Inclusión Social-Dirección General de Seguimiento y Evaluación.
Programa Mundial de Alimentos (WFP) de las Naciones Unidas en el Perú.

Como se puede apreciar en el Gráfico 10 la distribución de los valores del IVIA a nivel departamental presenta una distribución diferente a las medidas provinciales y distritales del índice. Esto se debe a que la técnica de análisis factorial fue establecida de forma independiente para cada escala, es decir, se realizó la técnica para cada nivel geográfico. Adicionalmente, se puede observar que el promedio del IVIA distrital es superior al provincial, y estos al departamental.

Gráfico 10. Perú: Distribución del IVIA, a nivel departamental, provincial y distrital, 2018

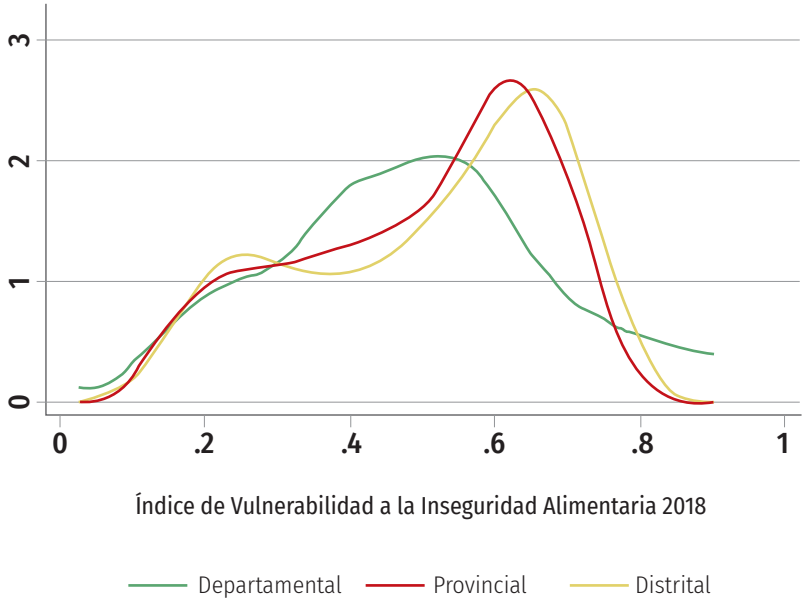

Fuente: Vulnerabilidad a la inseguridad alimentaria por departamento, provincia y distrito, 2018.
Elaboración: Ministerio de Desarrollo e Inclusión Social-Dirección General de Seguimiento y Evaluación.
Programa Mundial de Alimentos (WFP) de las Naciones Unidas en el Perú.

6.1. Resultados departamentales

El Cuadro 7 presenta los resultados del IVIA y su población estimada en 2018 correspondiente a cada departamento. Amazonas es la región que presenta el mayor IVIA, con un valor de 0.87, y de manera opuesta, Callao resultó con el menor valor del IVIA (0.12). En el caso de Amazonas, si bien se podría considerar como una región en la que existe disponibilidad de alimentos, no obstante, si revisamos el componente de acceso a dichos alimentos, el nivel de pobreza monetaria de su población, las características de sus viviendas, el acceso a servicios básicos como agua, desagüe y electricidad, y el nivel educativo de los jefes de hogar observaremos que estas variables son las que condicionan negativamente a un mayor nivel de inseguridad alimentaria. Por lo tanto, la síntesis de todas estas características ha situado a Amazonas como el departamento de mayor vulnerabilidad a la inseguridad alimentaria.

Estos resultados también muestran que son 13 departamentos los que presentan un IVIA igual o mayor a 0.50: Amazonas, Cajamarca, San Martín, Huancavelica, Huánuco, Piura, Loreto, Apurímac, Pasco, Ayacucho, La Libertad, Tumbes y Áncash. Estos departamentos, concentran a 11.5 millones de habitantes, por lo que merecen especial atención de políticas públicas, las cuales deben acompañar el análisis con los resultados del IVIA provincial y distrital que se presentan en las secciones siguientes.

Cuadro 7. Perú: IVIA según departamento, 2018

Departamento	IVIA	Población estimada 2018
Amazonas	0.87	419,833
Áncash	0.50	1,155,451
Apurímac	0.57	427,323
Arequipa	0.24	1,428,708
Ayacucho	0.52	659,061
Cajamarca	0.84	1,438,325
Callao	0.12	1,078,789
Cusco	0.47	1,320,530
Huancavelica	0.67	376,346
Huánuco	0.63	757,467
Ica	0.33	923,175
Junín	0.50	1,335,139
La libertad	0.52	1,938,501
Lambayeque	0.47	1,270,295
Lima	0.27	10,180,641
Loreto	0.58	1,000,350
Madre de dios	0.28	161,324
Moquegua	0.30	186,371
Pasco	0.53	271,704
Piura	0.62	1,974,368
Puno	0.46	1,236,836
San Martín	0.82	866,861
Tacna	0.27	354,644
Tumbes	0.51	241,321
Ucayali	0.41	558,767

Fuente: Vulnerabilidad a la inseguridad alimentaria por departamento, provincia y distrito, 2018.
Elaboración: Ministerio de Desarrollo e Inclusión Social-Dirección General de Seguimiento y Evaluación.
Programa Mundial de Alimentos (WFP) de las Naciones Unidas en el Perú.

En el Gráfico 11 se observa los resultados del IVIA departamental en orden descendente. Los 5 departamentos de mayor valor del índice son: Amazonas (0.87), Cajamarca (0.84), San Martín (0.82), Huancavelica (0.67) y Huánuco (0.63). Resalta que los tres departamentos con IVIA más alto se ubican en la sierra y selva norte del país (Amazonas, Cajamarca y San Martín).

Gráfico 11. Perú: Departamentos ordenados según el IVIA, 2018 (ordenamiento descendente)

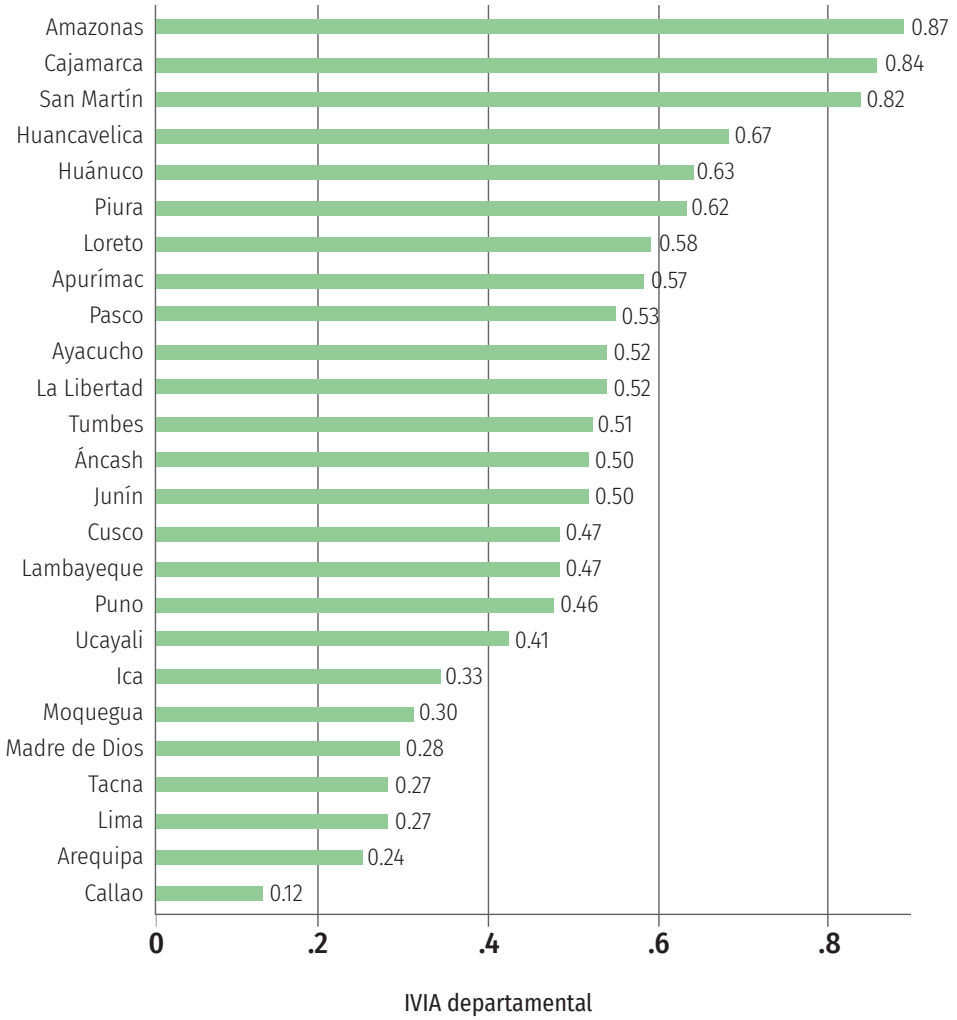

Fuente: Vulnerabilidad a la inseguridad alimentaria por departamento, provincia y distrito, 2018.
Elaboración: Ministerio de Desarrollo e Inclusión Social-Dirección General de Seguimiento y Evaluación.
Programa Mundial de Alimentos (WFP) de las Naciones Unidas en el Perú.

En este análisis también es importante tomar en cuenta la población que se ve afectada por la inseguridad alimentaria en cada departamento, ya que, como en el caso de Amazonas, es el departamento con el IVIA más alto (0.87), sin embargo, su población representa el 1.3% del total nacional, a diferencia del departamento de Lima, que tiene un índice bajo, sin embargo, alberga al 32.3% de la población total del país.

6.2. Resultados provinciales

El Cuadro 8 muestra el ordenamiento de provincias con mayor IVIA. La provincia de Yarowilca, departamento de Huánuco, es la que presenta el más alto índice a nivel provincial, con un valor de 0.79. Asimismo, otras provincias de Huánuco, como Pachitea (0.72) y Marañón (0.72) también se encuentran entre las 10 provincias con IVIA más alto; este resultado es congruente a los valores observados a nivel departamental, donde Huánuco es el quinto departamento con más alto índice. La provincia de Paucartambo (0.77), en Cusco, y Moho (0.74), en Puno, se ubican como la segunda y tercera provincia, respectivamente, con más alto valor del índice. Este es el reflejo de la situación actual de la inseguridad alimentaria de dichas provincias, que comprende la baja disponibilidad de alimentos, el acceso inadecuado a alimentos sanos y el incorrecto manejo de las prácticas alimenticias, lo que ubica a estas provincias como los de mayor valor del IVIA.

En estas 20 provincias con más alto IVIA la población asciende en total a 1 millón de habitantes, lo cual debe de tomarse en cuenta al momento de la focalización de las intervenciones públicas.

Cuadro 8. Perú: Provincias con mayor IVIA, 2018 (ordenamiento descendente)

Ubigeo	Departamento	Provincia	IVIA	Población estimada 2018
101100	Huánuco	Yarowilca	0.79	20,399
081100	Cusco	Paucartambo	0.77	47,175
210900	Puno	Moho	0.74	20,321
100800	Huánuco	Pachitea	0.72	51,870
081000	Cusco	Paruro	0.72	27,212
100700	Huánuco	Marañón	0.72	28,715
060300	Cajamarca	Celendín	0.71	84,423
200300	Piura	Huancabamba	0.71	118,992
090500	Huancavelica	Churcampa	0.71	35,290
130900	La libertad	Sánchez Carrión	0.70	162,427
101000	Huánuco	Lauricocha	0.70	19,200
061200	Cajamarca	San pablo	0.70	22,657
021300	Áncash	Mariscal Luzuriaga	0.69	21,935
021900	Áncash	Sihuas	0.69	28,840
210600	Puno	Huancane	0.69	60,419
010400	Amazonas	Condorcanqui	0.69	50,180
100500	Huánuco	Huamalíes	0.69	54,108
160700	Loreto	Datem del Marañón	0.69	57,886
090200	Huancavelica	Acobamba	0.68	40,672
211200	Puno	Sandia	0.68	56,902

Fuente: Vulnerabilidad a la inseguridad alimentaria por departamento, provincia y distrito, 2018.
Elaboración: Ministerio de Desarrollo e Inclusión Social-Dirección General de Seguimiento y Evaluación.
Programa Mundial de Alimentos (WFP) de las Naciones Unidas en el Perú.

En el Gráfico 12 se observa que, de las 10 provincias con más alto índice, no figura ninguna provincia del departamento de Amazonas, a pesar de que el análisis a nivel departamental mostró el índice más alto; esto se debe a que el IVIA se construye de manera independiente para cada nivel de análisis, y no como una agregación de distrito, provincia y departamento; no obstante, se observa correspondencia en los resultados provinciales y departamentales de Huánuco y Cajamarca.

En este ordenamiento descendente del IVIA también se observa que hay un predominio de provincias del ámbito de la sierra las que se ubican con los más altos valores del índice.

Gráfico 12. Perú: Provincias con mayor IVIA, 2018 (ordenamiento descendente)

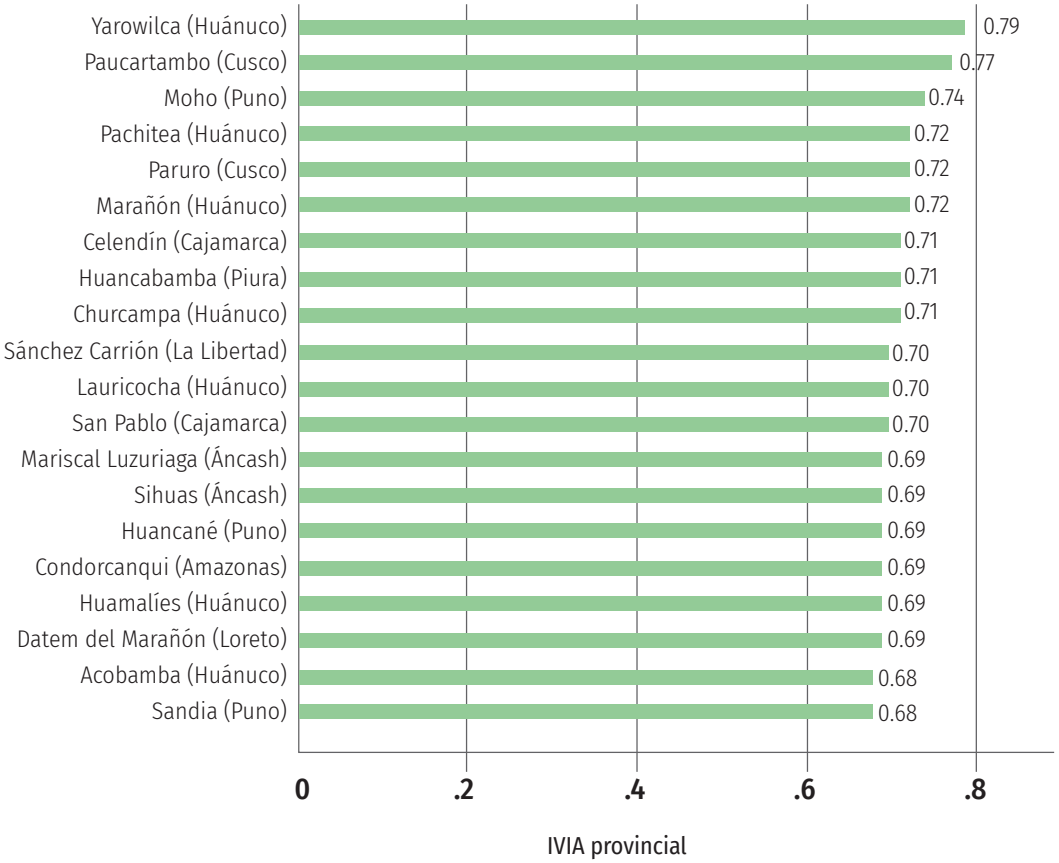

Fuente: Vulnerabilidad a la inseguridad alimentaria por departamento, provincia y distrito, 2018.
Elaboración: Ministerio de Desarrollo e Inclusión Social-Dirección General de Seguimiento y Evaluación.
Programa Mundial de Alimentos (WFP) de las Naciones Unidas en el Perú.

Entre las cinco provincias con menor IVIA resultaron: Callao (0.12), Arequipa (0.16), Barranca (0.17), Ilo (0.17) y Trujillo (0.18); observándose el predominio de provincias costeras, las que por su ubicación tienen alta disponibilidad de alimentos. Asimismo, la infraestructura portuaria y de carreteras les permite tener los mejores resultados socioeconómicos, razón por la cual obtienen un menor IVIA (ver Cuadro 9).

En el Gráfico 13 se observa que las 20 provincias con menores índices de vulnerabilidad corresponden a la provincia del Callao y los departamentos de Arequipa, Lima, Moquegua, La Libertad, Lambayeque, Tacna, Ica, Tumbes y Piura. Como se puede apreciar, el gráfico resalta la característica de que, en su mayoría, son provincias ubicadas en el litoral del Perú,

con mayor disponibilidad de alimentos, mejor acceso y utilización de ellos. En el caso del Callao, el resultado del índice puede explicarse por las características de su población, que es urbana en su totalidad y, por lo tanto, existe más posibilidad de que pueda disponer y acceder a alimentos.

Cuadro 9. Perú: Provincias con menor IVIA, 2018 (ordenamiento descendente)

Ubigeo	Departamento	Provincia	IVIA	Población estimada 2018
150600	Lima	Huaral	0.22	187,446
150800	Lima	Huaura	0.22	230,957
130700	La libertad	Pacasmayo	0.21	109,376
200700	Piura	Talara	0.21	149,424
110300	Ica	Nasca	0.21	74,339
110500	Ica	Pisco	0.21	164,502
180100	Moquegua	Mariscal nieto	0.21	91,355
040200	Arequipa	Camaná	0.21	59,939
110200	Ica	Chincha	0.20	248,750
240100	Tumbes	Tumbes	0.20	165,555
110100	Ica	Ica	0.20	421,151
230100	Tacna	Tacna	0.20	329,914
140100	Lambayeque	Chiclayo	0.19	840,740
150500	Lima	Cañete	0.19	239,410
040700	Arequipa	Islay	0.18	54,162
130100	La libertad	Trujillo	0.18	1,060,030
180300	Moquegua	Ilo	0.17	79,188
150200	Lima	Barranca	0.17	146,745
040100	Arequipa	Arequipa	0.16	1,114,721
070100	Callao	Callao	0.12	1,078,789

Fuente: Vulnerabilidad a la inseguridad alimentaria por departamento, provincia y distrito, 2018.
Elaboración: Ministerio de Desarrollo e Inclusión Social-Dirección General de Seguimiento y Evaluación. Programa Mundial de Alimentos (WFP) de las Naciones Unidas en el Perú.

Gráfico 13. Perú: Provincias con menor IVIA, 2018 (ordenamiento descendente)

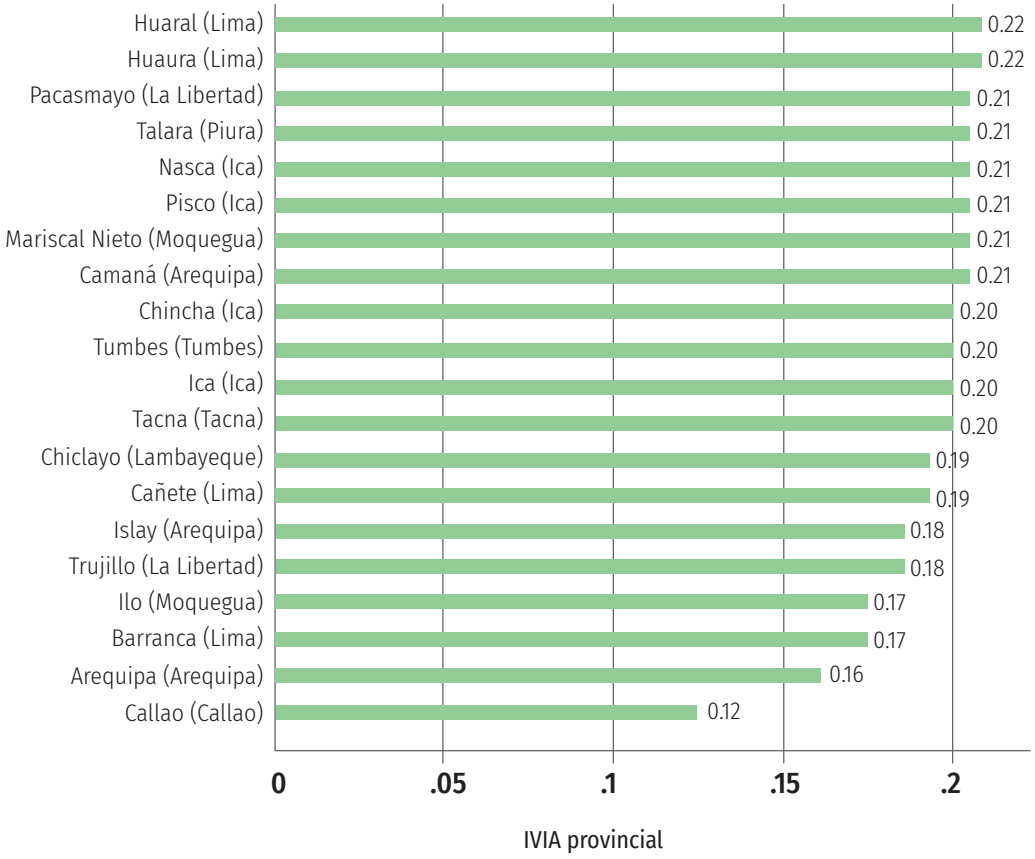

Fuente: Vulnerabilidad a la inseguridad alimentaria por departamento, provincia y distrito, 2018.
Elaboración: Ministerio de Desarrollo e Inclusión Social-Dirección General de Seguimiento y Evaluación.
Programa Mundial de Alimentos (WFP) de las Naciones Unidas en el Perú.

6.3. Resultados distritales

Este estudio también presenta resultados a nivel distrital; el índice ha sido construido a partir de la disponibilidad de información a este nivel. En el Cuadro 10 se presenta la lista de los 20 distritos con mayor IVIA. Los distritos de Casca (Áncash) y Lagunas (Piura) cuentan con mayor IVIA a nivel nacional, los cuales muestran un valor de 0.84 y 0.82 respectivamente, y con una población que no superan los 6,000 habitantes[12] en cada distrito. Se observa el predominio de distritos rurales como los de mayor IVIA, esto debido a las características de una agricultura de subsistencia, falta de carreteras y caminos, bajo acceso a servicios básicos como agua, desagüe, y electricidad, y buenas prácticas de alimentación.

Cuadro 10. Perú: Distritos con mayor IVIA, 2018

Ubigeo	Departamento	Provincia	Distrito	IVIA	Población estimada 2018
021302	Áncash	Mariscal Luzuriaga	Casca	0.84	4,046
200204	Piura	Ayabaca	Lagunas	0.82	5,919
060303	Cajamarca	Celendín	Cortegana	0.81	7,449
060103	Cajamarca	Cajamarca	Chetilla	0.81	3,885
081006	Cusco	Paruro	Omacha	0.81	5,923
130807	La libertad	Pataz	Ongón	0.81	1,407
210202	Puno	Azángaro	Achaya	0.80	2,952
050114	Ayacucho	Huamanga	Vinchos	0.80	15,293
160202	Loreto	Alto amazonas	Balsapuerto	0.80	16,426
140202	Lambayeque	Ferreñafe	Cañaris	0.80	12,316
130906	La Libertad	Sánchez Carrión	Sanagorán	0.79	14,533
100311	Huánuco	Dos de mayo	Marías	0.79	5,867
100703	Huánuco	Marañón	San Buenaventura	0.79	2,173
101104	Huánuco	Yarowilca	Aparicio Pomares	0.79	4,942
081204	Cusco	Quispicanchi	Ccarhuayo	0.79	3,107
120203	Junín	Concepción	Andamarca	0.79	3,652
061204	Cajamarca	San Pablo	Tumbadén	0.79	3,667
090612	Huancavelica	Huaytará	San Isidro	0.79	1,149
050511	Ayacucho	La Mar	Oronccoy	0.79	1,122
021909	Áncash	Sihuas	San Juan	0.79	6,806

Fuente: Vulnerabilidad a la inseguridad alimentaria por departamento, provincia y distrito, 2018.
Elaboración: Ministerio de Desarrollo e Inclusión Social-Dirección General de Seguimiento y Evaluación.
Programa Mundial de Alimentos (WFP) de las Naciones Unidas en el Perú.

En el Gráfico 14 se muestra que Huánuco y Cajamarca tienen tres distritos ubicados entre los 20 lugares de mayor IVIA a nivel nacional, por lo que nuevamente se observa la relación entre territorios ubicados en la zona rural y alto IVIA. En el Cuadro 11 se presenta la lista de los 20 distritos con menor IVIA. Todos estos distritos tienen un índice menor a 0.15 y pertenecen principalmente a distritos de Lima Metropolitana, y cuentan con una población que va de los 55 mil a 385 mil habitantes aproximadamente.

[11] Población proyectada en el distrito para el año 2018, elaborado por el INEI.

Gráfico 14. Perú: Distritos con mayor IVIA, 2018 (ordenamiento descendente)

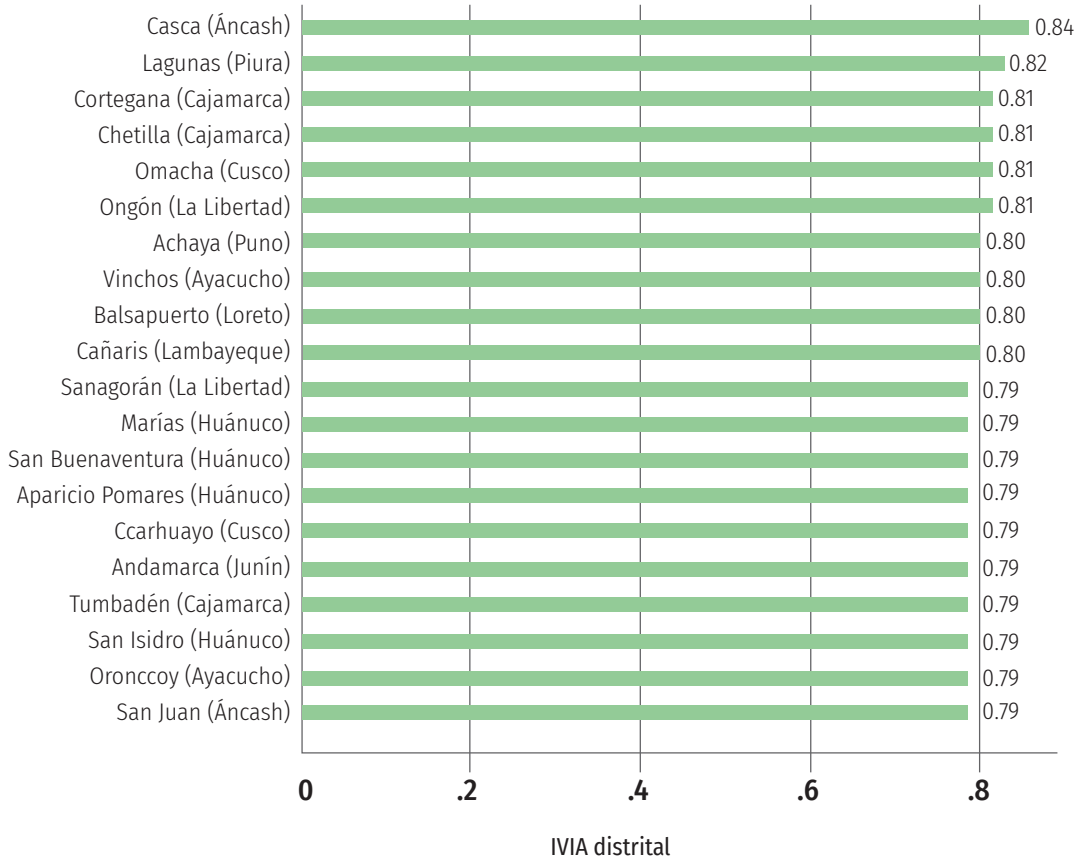

Fuente: Vulnerabilidad a la inseguridad alimentaria por departamento, provincia y distrito, 2018.
Elaboración: Ministerio de Desarrollo e Inclusión Social-Dirección General de Seguimiento y Evaluación.
Programa Mundial de Alimentos (WFP) de las Naciones Unidas en el Perú.

Cuadro 11. Perú: Distritos con menor IVIA, 2018 (ordenamiento descendente)

Ubigeo	Departamento	Provincia	Distrito	IVIA	Población estimada 2018
230101	Tacna	Tacna	Tacna	0.13	101,639
150131	Lima	Lima	San Isidro	0.13	65,861
150137	Lima	Lima	Santa Anita	0.12	214,625
150122	Lima	Lima	Miraflores	0.12	104,334
150134	Lima	Lima	San Luis	0.12	55,410
150116	Lima	Lima	Lince	0.12	58,668
150115	Lima	Lima	La Victoria	0.11	188,588
040129	Arequipa	Arequipa	José Luis Bustamante y Rivero	0.11	81,621
150130	Lima	Lima	San Borja	0.11	122,913
150101	Lima	Lima	Lima	0.10	271,324
070102	Callao	Callao	Bellavista	0.10	79,358
150120	Lima	Lima	Magdalena del Mar	0.10	62,406
150114	Lima	Lima	La Molina	0.10	154,950
150105	Lima	Lima	Breña	0.09	90,920
070104	Callao	Callao	La Perla	0.09	63,657
150141	Lima	Lima	Surquillo	0.09	98,159
040101	Arequipa	Arequipa	Arequipa	0.09	55,496
150136	Lima	Lima	San Miguel	0.07	164,836
150121	Lima	Lima	Pueblo Libre	0.07	90,244
150140	Lima	Lima	Santiago de Surco	0.06	385,178

Fuente: Vulnerabilidad a la inseguridad alimentaria por departamento, provincia y distrito, 2018.
Elaboración: Ministerio de Desarrollo e Inclusión Social-Dirección General de Seguimiento y Evaluación.
Programa Mundial de Alimentos (WFP) de las Naciones Unidas en el Perú.

En el Gráfico 15 se observa que el distrito de Santiago de Surco es el que menor IVIA presenta a nivel de distritos del Perú, con un valor de 0.06, seguido de Pueblo Libre (0.07) y San Miguel (0.07), todos estos distritos ubicados en Lima Metropolitana y caracterizados por un poder adquisitivo medio a alto de los hogares, los que le permite mayor acceso a la adquisición de alimentos.

Gráfico 15. Perú: distritos con menor IVIA, 2018 (ordenamiento descendente)

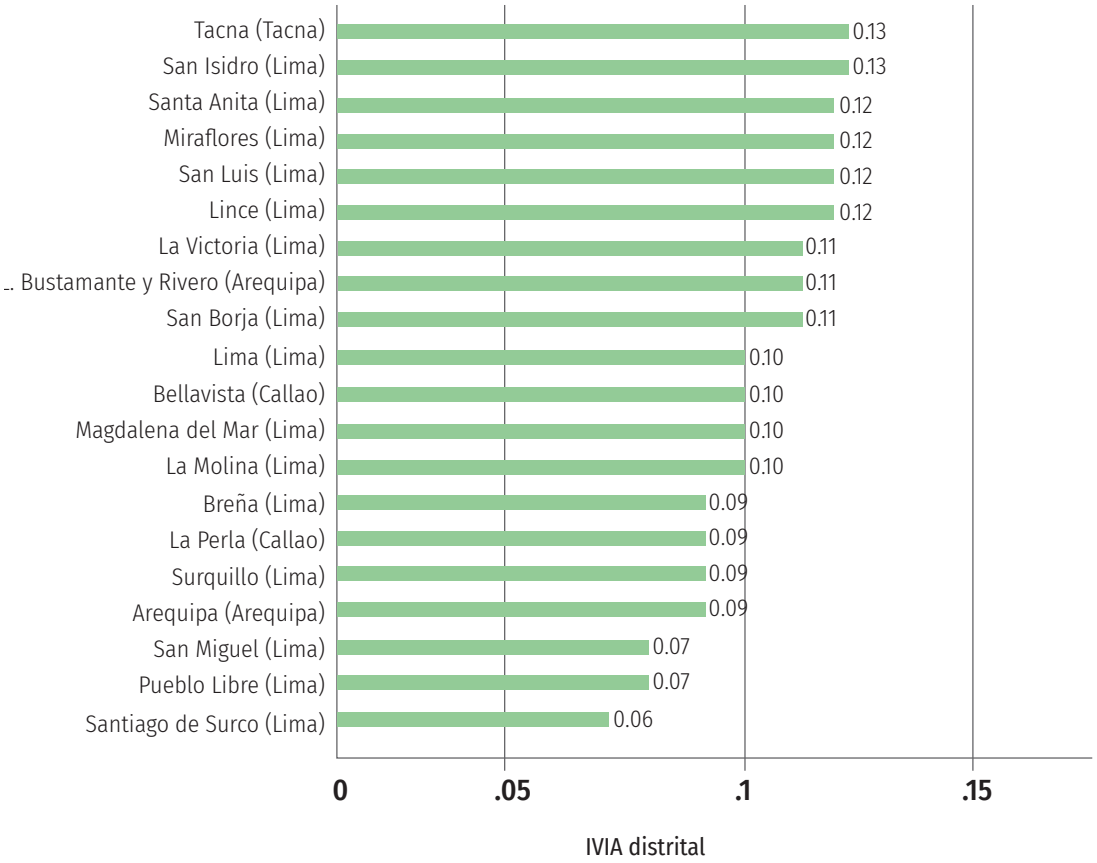

Fuente: Vulnerabilidad a la inseguridad alimentaria por departamento, provincia y distrito, 2018.
Elaboración: Ministerio de Desarrollo e Inclusión Social-Dirección General de Seguimiento y Evaluación.
Programa Mundial de Alimentos (WFP) de las Naciones Unidas en el Perú.

6.4 Resultados por rangos y quintiles del IVIA

Otra forma de presentación de los resultados es el análisis del IVIA por intervalos iguales y por quintiles. En la primera agrupación, los intervalos han sido elaborados de manera arbitraria y están caracterizados por un incremento de 0.20 puntos del IVIA. En esta propuesta, el Rango 1 corresponde a los valores que representan una menor vulnerabilidad a la inseguridad alimentaria, mientras que el rango 5 representa aquellos valores con una mayor vulnerabilidad a la inseguridad alimentaria, tal como se observa en el Cuadro 12.

Cuadro 12. Perú: Rangos de agrupación de los valores del IVIA, según intervalos iguales, 2018

Rango	Rango 1	Rango 2	Rango 3	Rango 4	Rango 5
Valor del IVIA	0-0.20	0.21-0.40	0.41-0.60	0.61-0.80	0.81-1

Fuente: Vulnerabilidad a la inseguridad alimentaria por departamento, provincia y distrito, 2018.
Elaboración: Ministerio de Desarrollo e Inclusión Social-Dirección General de Seguimiento y Evaluación.
Programa Mundial de Alimentos (WFP) de las Naciones Unidas en el Perú.

El Cuadro 13 presenta el agrupamiento de los 1,874 distritos en rangos de igual amplitud, y según el valor del IVIA distrital obtenido. Se observa que el 34.3% de la población total estimada del año 2018 se ubica en el Rango 1, es decir, que los distritos de residencia de dicha población presentan un IVIA que llega a menos de 0.20; y en el Rango 2, que va de 0.20 a menos de 0.40 se concentra el 39.1% de la población total. Esto da cuenta de que el 73.4% de la población del Perú pertenece a distritos que tienen un IVIA menor de 0.40. En el Gráfico 16 se muestra el porcentaje de distritos por intervalos, lo que puede diferenciarse que solo 6 distritos (0.3% del total) se ubican en el Rango 5 de más alta vulnerabilidad; y 746 (39.8%) se encuentran el Rango 4, la cual concentran el 15.8% de la población del país. En la sección de anexos se detalla el número de distritos y población según la suma agregada en cada departamento.

Cuadro 13. Perú: Agrupación en rangos iguales del IVIA, 2018 (ordenamiento de distritos a nivel nacional)

Rangos del IVIA	Población estimada 2018	(%)	Distritos	(%)
[De 0.0-0.20>	10,815,295	34.3	112	6.0
[De 0.2-0.4>	12,352,294	39.1	437	23.3
[De 0.4-0.6>	3,415,556	10.8	573	30.6
[De 0.6-0.8>	4,950,356	15.7	746	39.8
[De 0.8-1.0]	28,629	0.1	6	0.3

Fuente: Vulnerabilidad a la inseguridad alimentaria por departamento, provincia y distrito, 2018.
Elaboración: Ministerio de Desarrollo e Inclusión Social-Dirección General de Seguimiento y Evaluación.
Programa Mundial de Alimentos (WFP) de las Naciones Unidas en el Perú.

Gráfico 16. Perú: Distribución de los distritos y población según rangos iguales del IVIA, 2018

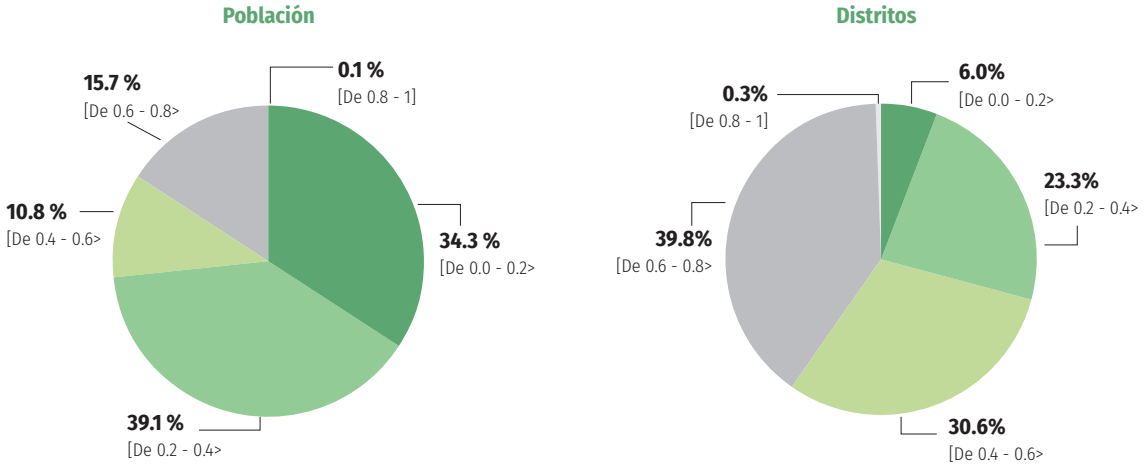

Nota: Población proyectada de 31,562,130 habitantes para el año 2018, que corresponden a 1,874 distritos.
Fuente: Vulnerabilidad a la inseguridad alimentaria por departamento, provincia y distrito, 2018.
Elaboración: Ministerio de Desarrollo e Inclusión Social-Dirección General de Seguimiento y Evaluación.
Programa Mundial de Alimentos (WFP) de las Naciones Unidas en el Perú.

En la Mapa 1 se presenta el IVIA a nivel distrital, donde los distritos han sido ubicados en 5 rangos de igual amplitud, de acuerdo al puntaje obtenido del valor del índice. Bajo esta forma de presentación, se observa el predominio de distritos en el rango 3 (0.401-0.600) y en el rango 4 (0.601-0.800), los cuales se ubican a lo largo de la sierra y selva del país. En la costa se puede ver el mayor número de distritos de franja amarilla, que representa el rango 2, y cuyo índice se extiende de 0.201 a 0.400; y en menor medida, distritos de franja verde, que son los que han obtenido menos de 0.200 del IVIA, y se caracterizan, principalmente por ser distritos litorales, con mayor disponibilidad de alimentos, y existencia de carreteras.

Mapa 1. Perú: Rangos del IVIA, según distrito, 2018 (rangos iguales)

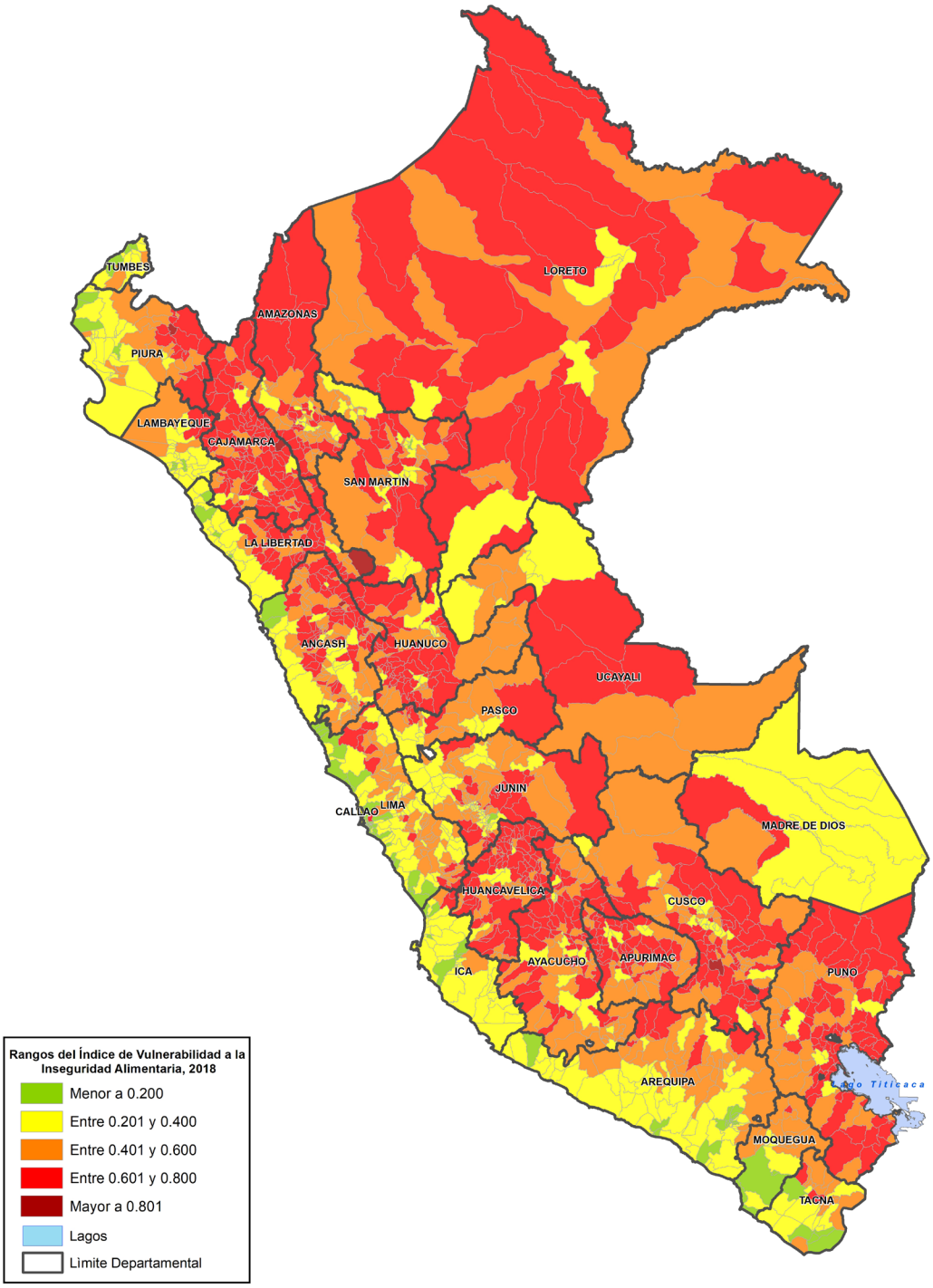

Fuente: Vulnerabilidad a la inseguridad alimentaria por departamento, provincia y distrito, 2018.

La agrupación de distritos por quintiles, se elaboró ordenando a nivel nacional los valores obtenidos del IVIA de cada distrito, desde el valor más bajo hasta el más alto, para luego dividirla en 5 partes con igual número de observaciones (20.0% de población por cada grupo). Con esto se obtuvieron 5 quintiles, donde el quintil I representa una mayor vulnerabilidad frente a la inseguridad alimentaria, y el quintil V, hace referencia a una menor vulnerabilidad frente a la inseguridad alimentaria. En el Cuadro 14 se presenta los rangos de quintiles ponderados por la población proyectada 2018 de cada distrito con la respectiva amplitud de cada quintil.

Cuadro 14. Perú: Agrupación en quintiles de distritos del IVIA, 2018 (ponderado por población)

Quintil del IVIA	Valor mínimo	Valor máximo
QI (+) Vulnerable	0.530	0.842
QII	0.283	0.530
QIII	0.207	0.283
QIV	0.175	0.207
QV (-) Vulnerable	0.063	0.175

Fuente: Vulnerabilidad a la inseguridad alimentaria por departamento, provincia y distrito, 2018.
Elaboración: Ministerio de Desarrollo e Inclusión Social-Dirección General de Seguimiento y Evaluación.
Programa Mundial de Alimentos (WFP) de las Naciones Unidas en el Perú.

En el Cuadro 15 se presenta los resultados de la agrupación de los 1,874 distritos por quintiles, y considerando el volumen poblacional de cada distrito, ya que, como se ha podido observar en los resultados, los distritos con índice de 0.80 a más tienen una población que no supera los 17 mil habitantes. Se muestra, bajo este análisis, que en el quintil I, considerado el más vulnerable y que se extiende de 0.53 a 0.84, se encuentran 1,018 distritos (54.3% del total de distritos) y concentran a 6,2 millones de habitantes del país (19.9% de la población total).

Cuadro 15. Perú: Agrupación por quintiles ponderados por población, del IVIA, 2018 (ordenamiento de distritos a nivel nacional)

Quintil del IVIA (ponderado por población)	Valor mínimo	Valor máximo	Población estimada 2018	(%)	Distritos	(%)
QI (+) Vulnerable	0.530	0.842	6,268,205	19.9	1018	54.3
QII	0.283	0.530	6,319,696	20.0	547	29.2
QIII	0.207	0.283	6,284,997	19.9	175	9.3
QIV	0.175	0.207	6,280,853	19.9	78	4.2
QV (-) Vulnerable	0.063	0.175	6,408,379	20.3	56	3.0

Fuente: Vulnerabilidad a la inseguridad alimentaria por departamento, provincia y distrito, 2018.
Elaboración: Ministerio de Desarrollo e Inclusión Social-Dirección General de Seguimiento y Evaluación.
Programa Mundial de Alimentos (WFP) de las Naciones Unidas en el Perú.

En el lado opuesto, los resultados del quintil V, cuyo rango abarca del 0.06 a 0.17, y considerado el menos vulnerable, precisan que se encuentran un total de 56 distritos (3.0% del total) y suman un total de 6,4 millones de habitantes (20.3%) de la población estimada del año 2018. Es decir, bajo este análisis, la población en cada quintil está alrededor del 20.0%; sin embargo, por distritos, se concentran la mayor cantidad en el quintil I o quintil más vulnerable; esto refleja la ubicación de la población en zonas rurales, que mayormente se encuentran dispersas, con bajo desarrollo de carreteras y caminos que no permite una conexión de sus mercados locales, y obtener ingresos por la venta de la propia producción familiar, lo cual resulta en la baja seguridad alimentaria que caracteriza a estas zonas.

Para cada departamento, también se ha realizado un ordenamiento de los resultados del IVIA de sus distritos, construyendo los rangos de quintiles en cada departamento, y ponderando por el volumen de la población (20.0% en cada grupo). El Cuadro 16 muestra los resultados de los quintiles, en la que se observa que Áncash, al tener al distrito Casca con el mayor índice a nivel nacional, posee el quintil V con el rango más alto, que se extiende de 0.57 a 0.84. De manera opuesta, en Lima se ubicó al distrito de Santiago de Surco con el menor valor del IVIA a nivel nacional, por lo que este departamento presenta el quintil V con el rango más bajo, que abarca de 0.06 a 0.12.

Cuadro 16. Rangos departamentales de quintiles ponderados por población, del IVIA, 2018 (ordenamiento de distritos a nivel departamental)

Departamental	QI (+) Vulnerable		QII		QIII.		QIV		QV (-) vulnerable	
	Valor mínimo	Valor máximo	Valor mínimo	Valor máximo	Valor mínimo	Valor máximo	Valor mínimo	Valor máximo	Valor mínimo	Valor máximo
Amazonas	0.687	0.781	0.607	0.684	0.498	0.597	0.352	0.498	0.233	0.338
Áncash	0.572	0.842	0.330	0.571	0.233	0.325	0.212	0.226	0.159	0.187
Apurímac	0.667	0.773	0.569	0.666	0.407	0.567	0.317	0.396	0.256	0.288
Arequipa	0.243	0.693	0.194	0.239	0.182	0.190	0.153	0.177	0.092	0.153
Ayacucho	0.658	0.797	0.522	0.653	0.346	0.518	0.291	0.336	0.240	0.284
Cajamarca	0.702	0.813	0.645	0.701	0.526	0.645	0.291	0.520	0.260	0.269
Callao	-	-	0.204	0.204	-	-	0.201	0.201	0.093	0.192
Cusco	0.637	0.806	0.460	0.633	0.295	0.457	0.218	0.283	0.155	0.215
Huancavelica	0.729	0.788	0.676	0.729	0.608	0.675	0.452	0.608	0.323	0.448
Huánuco	0.688	0.792	0.588	0.680	0.399	0.587	0.272	0.381	0.244	0.263
Ica	0.226	0.653	0.204	0.215	0.181	0.204	0.178	0.178	0.166	0.178
Junín	0.486	0.789	0.347	0.476	0.274	0.346	0.230	0.274	0.186	0.222
La Libertad	0.414	0.806	0.219	0.413	0.207	0.214	0.177	0.207	0.127	0.145
Lambayeque	0.325	0.796	0.242	0.324	0.203	0.234	0.188	0.200	0.175	0.186
Lima	0.245	0.730	0.195	0.244	0.174	0.190	0.125	0.168	0.063	0.123
Loreto	0.627	0.797	0.432	0.619	0.350	0.397	0.303	0.324	0.258	0.300
Madre de Dios	0.370	0.618	0.350	0.368	-	-	-	-	0.285	0.318
Moquegua	0.211	0.608	0.184	0.184	0.182	0.182	0.157	0.157	0.148	0.148
Pasco	0.619	0.671	0.532	0.595	0.347	0.486	0.316	0.346	0.274	0.290
Piura	0.535	0.816	0.328	0.532	0.265	0.327	0.217	0.237	0.152	0.204
Puno	0.671	0.800	0.560	0.668	0.418	0.547	0.308	0.407	0.260	0.292
San Martín	0.604	0.692	0.444	0.602	0.323	0.423	0.285	0.315	0.188	0.280
Tacna	0.270	0.611	0.224	0.255	-	-	0.182	0.186	0.125	0.125
Tumbes	0.254	0.490	0.212	0.249	0.189	0.198	-	-	0.167	0.167
Ucayali	0.490	0.680	0.358	0.442	0.301	0.301	0.299	0.299	0.273	0.273

Fuente: Vulnerabilidad a la inseguridad alimentaria por departamento, provincia y distrito, 2018.
Elaboración: Ministerio de Desarrollo e Inclusión Social-Dirección General de Seguimiento y Evaluación. / Programa Mundial de Alimentos (WFP) de las Naciones Unidas en el Perú.

En el Gráfico 17 se muestra los porcentajes de distritos y población, respecto al total nacional, que resultaron al agrupar cada distrito y volumen poblacional dentro de los quintiles departamentales. Bajo esta forma de agregación, se muestra que el 43.0% (806) de distritos se ubican en el quintil I considerado el más vulnerable, y en la que se concentra el 18.5% (5.8 millones) de la población total.

Gráfico 17. Perú: Distribución de los distritos y población según quintiles del IVIA, 2018 (Ordenamiento de distritos a nivel departamental)

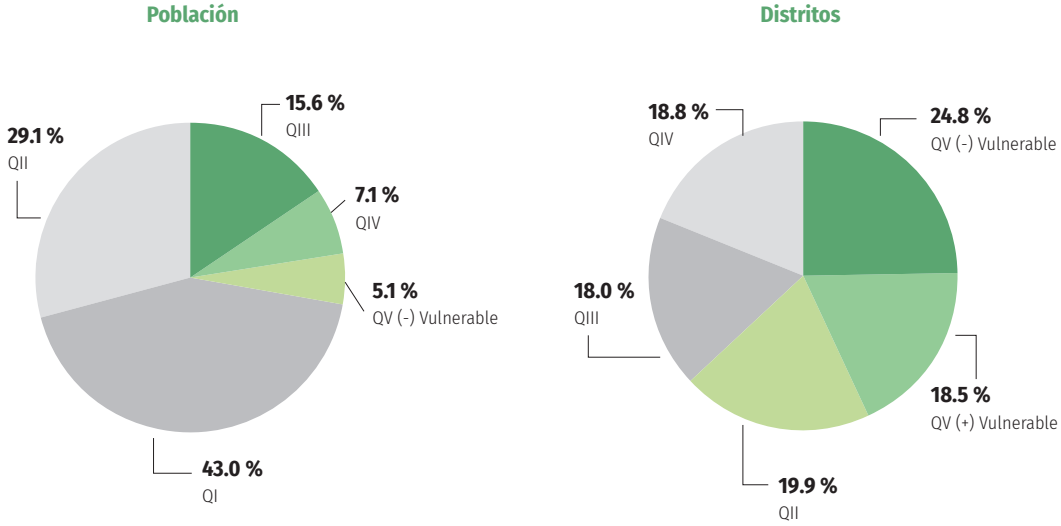

Nota: Población proyectada de 31,562,130 habitantes para el año 2018, que corresponden a 1,874 distritos.
Fuente: Vulnerabilidad a la inseguridad alimentaria por departamento, provincia y distrito, 2018.
Elaboración: Ministerio de Desarrollo e Inclusión Social-Dirección General de Seguimiento y Evaluación.
Programa Mundial de Alimentos (WFP) de las Naciones Unidas en el Perú.

En el Cuadro 17 y Cuadro 18 se detallan los resultados de la agrupación del IVIA distrital en quintiles, desagregado para cada departamento. En Áncash, que tuvo al distrito de Casca con el mayor IVIA a nivel nacional, se observa que 85 distritos se ubican en el quintil I definido como el más vulnerable, que se expande de 0.57 a 0.84; y en el cual residen un total de 230 mil habitantes. De otro lado, Lima es el departamento con el mayor número de distritos (104 en total) que se agrupan en el quintil I, cuyo rango va de 0.24 a 0.73; y en la que solo habitan 2 millones personas en los 104 distritos. Asimismo, tiene 14 distritos que se ubican en el quintil V, que abarca de 0.06 a 0.12; sin embargo, solo los 14 distritos concentra a 2 millones de habitantes, lo que correspondería a distritos de Lima Metropolitana, con una considerable disponibilidad de alimentos, de medio a alto poder adquisitivo y con alta cobertura de servicios básicos.

Para los departamentos del ámbito de la selva, vemos que el departamento de Madre de Dios tiene 11 distritos, de los cuales 5 (45.5% del total de distritos) resultaron en el quintil más vulnerable (quintil V que se extiende de 0.37 a 0.62 para Madre de Dios), y cuya población suma 28 mil habitantes (17.9% del total) en los 5 distritos. En el quintil II (de 0.35 a 0.37) se ubicaron 3 (27.3%) distritos que suman un total de 31 mil habitantes (19.1% del total estimado para el departamento). Asimismo, 3 distritos (27.3% del total) que se encuentran en el quintil V (0.28-0.31) concentran a la mayor parte de la población estimada para Madre de Dios (101 mil personas que representa el 63.0% del total departamental). Por su parte, San Martín tiene un total de 77 distritos y se observó que 24 (31.2%) resultaron en el quintil V (0.60-0.69), y cuya

población estimada suma 157 mil habitantes (18.2% del total departamental). En el quintil II (0.40-0.60) también se observa una alta concentración de distritos y población: 26 distritos (33.8%) donde residen 188 mil habitantes (21.7% de total estimado para San Martín); es decir, en los quintiles I y II se ubican el 64.9% de distritos donde viven el 39.9% de la población[13] de San Martín y Ucayali, de los 17 distritos que tiene, 10 (58.8%) resultaron en el quintil I (0.49-0.68) y 4 (23.5%) en el quintil II (0.36-0.44), y cuya población en cada quintil asciende a 111 mil (19.9% del total departamental) y 69 mil (12.5%) habitantes respectivamente.

De estos 3 departamentos cabe hacer énfasis en el departamento de San Martín, ya que el 39.9% de su población se ubica entre el quintil I y II, considerando que el quintil II de este departamento inicia en 0.44 y sobrepasa el IVIA de 0.50, a diferencia del quintil II de Madre de Dios y Ucayali, donde el rango no sobrepasa el 0.50 del IVIA. Cabe recordar que, en los resultados departamentales, San Martín obtuvo un IVIA de 0.82, ubicándose en el tercer departamento con mayor índice, lo que permite reafirmar la inseguridad alimentaria en que se encuentra su población.

[13] Población proyectada en el distrito para el año 2018, elaborado por el INEI.

Cuadro 17. Perú: Agrupación por quintiles del IVIA, según departamento, 2018 (ordenamiento de distritos a nivel departamental)

Departamento	Distritos					
	QI (+) Vuln	QII	QIII	QIV	QV (-) Vuln	Total
Total	806	546	293	133	96	1,874
	43.0%	29.1%	15.6%	7.1%	5.1%	100.0%
Amazonas	10	26	27	15	6	84
Áncash	85	66	9	4	2	166
Apurímac	28	32	17	4	3	84
Arequipa	72	22	5	5	5	109
Ayacucho	38	48	25	3	5	119
Cajamarca	44	42	27	12	2	127
Callao	0	1	0	1	5	7
Cusco	47	37	19	6	3	112
Huancavelica	20	25	26	21	8	100
Huánuco	32	28	18	4	2	84
Ica	22	7	8	1	5	43
Junín	52	37	25	8	2	124
La Libertad	53	15	6	7	2	83
Lambayeque	14	13	6	3	2	38
Lima	104	24	14	15	14	171
Loreto	28	18	3	2	2	53
Madre de Dios	5	3	0	0	3	11
Moquegua	16	1	1	1	1	20
Pasco	6	8	8	3	4	29
Piura	25	15	13	5	7	65
Puno	44	41	18	4	3	110
San Martín	24	26	15	5	7	77
Tacna	21	3	0	3	1	28
Tumbes	6	4	2	0	1	13
Ucayali	10	4	1	1	1	17

Fuente: Vulnerabilidad a la inseguridad alimentaria por departamento, provincia y distrito, 2018.
Elaboración: Ministerio de Desarrollo e Inclusión Social-Dirección General de Seguimiento y Evaluación.
Programa Mundial de Alimentos (WFP) de las Naciones Unidas en el Perú.

Cuadro 18. Perú: Agrupación por quintiles de población del IVIA distrital, según departamento, 2018 (ordenamiento de distritos a nivel departamental)

Departamento	Población					
	QI (+) Vuln	QII	QIII	QIV	QV (-) Vuln	Total
Total	5,839,459	6,272,314	5,674,194	5,940,361	7,835,800	31,562,130
	18.5%	19.9%	18.0%	18.8%	24.8%	100.0%
Amazonas	53,971	113,844	81,992	31,379	138,647	419,833
Áncash	230,552	230,909	206,862	102,924	384,204	1,155,451
Apurímac	78,793	91,541	80,472	87,124	89,393	427,323
Arequipa	284,454	264,676	222,106	301,390	356,082	1,428,708
Ayacucho	129,038	133,821	98,579	86,958	210,665	659,061
Cajamarca	282,792	277,517	275,541	264,846	337,629	1,438,325
Callao	0	343,900	0	492,879	242,010	1,078,789
Cusco	262,197	261,808	212,770	282,567	301,188	1,320,530
Huancavelica	73,405	76,039	75,634	66,611	84,657	376,346
Huánuco	147,081	153,218	140,033	138,884	178,251	757,467
Ica	171,848	167,615	210,775	43,141	329,796	923,175
Junín	266,227	266,384	240,953	267,271	294,304	1,335,139
La Libertad	376,423	383,475	368,934	399,763	409,906	1,938,501
Lambayeque	244,347	245,630	206,693	195,910	377,715	1,270,295
Lima	2,011,140	1,950,901	2,085,384	2,070,661	2,062,555	10,180,641
Loreto	198,793	187,791	151,151	213,557	249,058	1,000,350
Madre de Dios	28,935	30,829	0	0	101,560	161,324
Moquegua	31,980	9,229	70,388	4,709	70,065	186,371
Pasco	51,645	46,605	55,652	53,094	64,708	271,704
Piura	311,234	420,282	347,344	414,211	481,297	1,974,368
Puno	234,417	259,157	218,965	74,884	449,413	1,236,836
San Martín	157,511	188,156	173,753	101,563	245,878	866,861
Tacna	65,426	41,771	0	145,808	101,639	354,644
Tumbes	36,111	57,562	37,861	0	109,787	241,321
Ucayali	111,139	69,654	112,352	100,229	165,393	558,767

Fuente: Vulnerabilidad a la inseguridad alimentaria por departamento, provincia y distrito, 2018.
Elaboración: Ministerio de Desarrollo e Inclusión Social-Dirección General de Seguimiento y Evaluación.
Programa Mundial de Alimentos (WFP) de las Naciones Unidas en el Perú.

El Mapa 2 muestra el IVIA a nivel distrital, de acuerdo con la agrupación por quintiles en que se ha dividido los resultados. Se puede distinguir en el mapa que toda la zona nororiental del Perú tiene distritos que se ubican en el quintil II y en menor presencia, distritos en el quintil I. En la sierra sur también se observa el predominio de distritos que se ubican en el quintil I y II. Es decir, se forma una franja de gradiente roja en casi toda la sierra y selva del país, lo que refleja la baja disponibilidad de alimentos de la zona, la reducida existencia de carreteras y caminos que no permite conectar los mercados locales, la ruralidad del territorio y la brecha de acceso a servicios básicos. De manera opuesta, en

la mayor parte de la zona de la costa se aprecia el predominio de distritos que se ubican en el quintil IV y V. En la sección de Anexos se presenta el mapa del IVIA cuyos distritos han sido clasificados por 3 grupos priorizados: Grupo 1: quintil 1 y II, Grupo 2: quintil III y IV, y Grupo 3: quintil V.

Mapa 2. Perú: Quintil del IVIA, según distrito, 2018

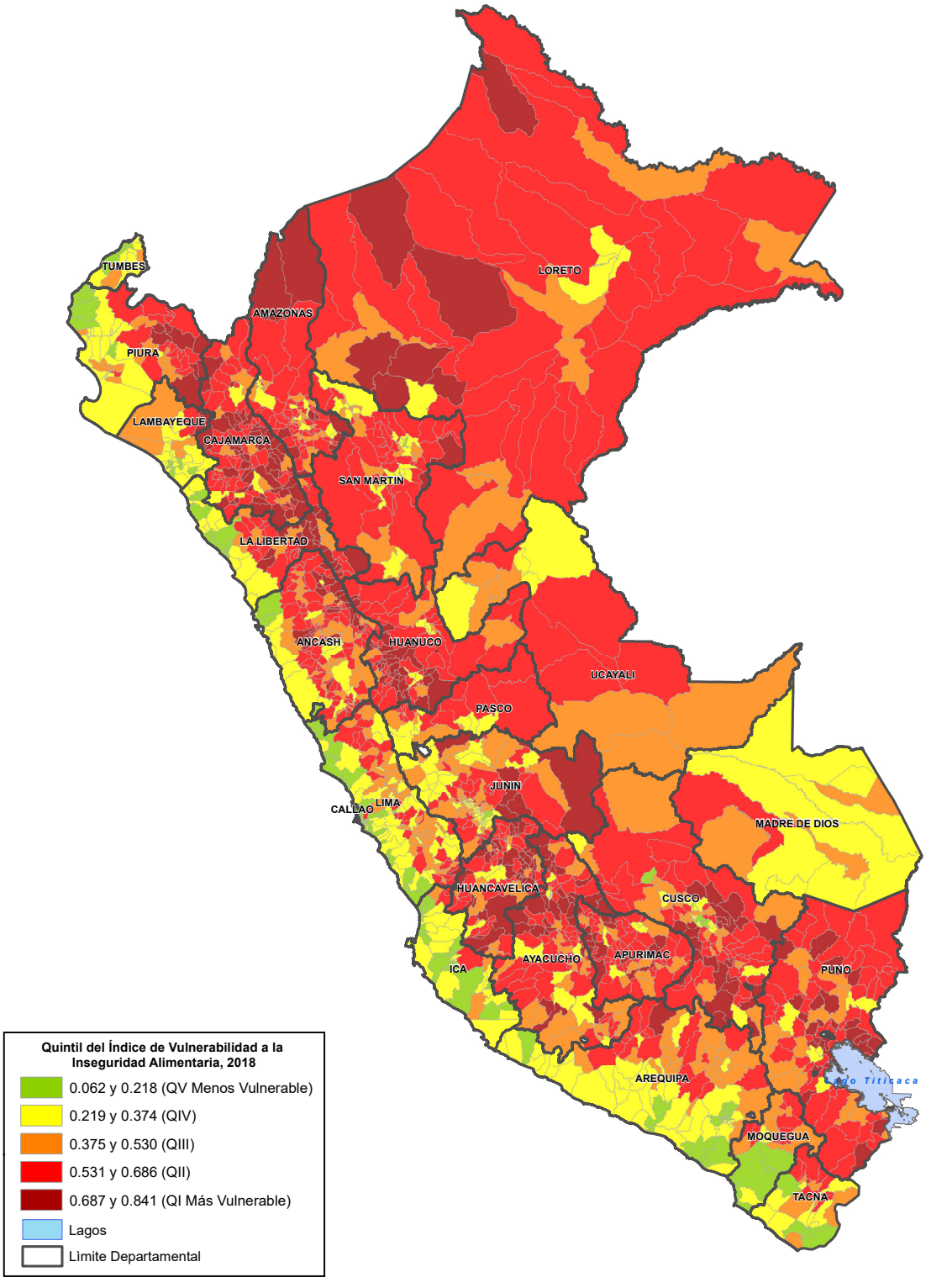

Fuente: Vulnerabilidad a la inseguridad alimentaria por departamento, provincia y distrito, 2018.

Para conocer la relación entre los resultados del IVIA y los indicadores utilizados para su cálculo, se realizó un diagrama de dispersión, donde cada punto de naranja se refiere al valor del indicador de un distrito y su resultado del índice. En el Gráfico 18 se muestra la relación inversamente proporcional entre el IVIA y ciertos indicadores considerados; esto indica que, a mayor valor del indicador, menor índice, o a menor valor del indicador, mayor índice. De esta manera, se observa en el primer diagrama de dispersión la relación entre la incidencia de no pobreza y el IVIA, el cual puede diferenciarse claramente que, a mayor porcentaje de no pobreza en el distrito, menor resultado del índice, y cuyos puntos de dispersión siguen la línea de tendencia trazada. Este mismo ajuste a la línea de tendencia se observa en la relación entre el ingreso distrital per cápita con el valor del IVIA. Sin embargo, en los gráficos de viviendas con acceso a agua segura y viviendas con desagüe de red pública, los puntos naranjas se encuentran más dispersos de la línea de tendencia, ya que se observa que ciertos distritos, a pesar de tener un porcentaje alto de viviendas con acceso a servicios básicos, han resultados con IVIA alto, lo que puede deberse a que presenten condiciones más desfavorables para otros indicadores.

En el Gráfico 19 se muestra los diagramas de dispersión de 6 indicadores con relación directamente proporcional con la puntuación del IVIA. Los resultados muestran que a mayor brecha del ingreso familiar per cápita en el distrito, se observa un mayor valor del índice, cuyos puntos naranjas se encuentran cercanos a la línea de tendencia trazada; de igual forma, a mayores tierras cultivadas destinadas al autoconsumo, mayor es el índice en el distrito. Esta relación directa no se presenta de manera marcada con los indicadores de porcentaje de PEA ocupada agrícola y población con lengua indígena u originaria en el distrito, ya que lo puntos naranjas se encuentran más dispersos respecto a la línea de tendencia, por lo que se presentan casos en que, a pesar del bajo porcentaje de PEA ocupada agrícola, el distrito obtiene un IVIA alto, posiblemente debido a resultados adversos de otros indicadores del distrito.

Gráfico 18. Perú: Asociación del IVIA respecto a las principales variables, 2018 (relación inversamente proporcional)

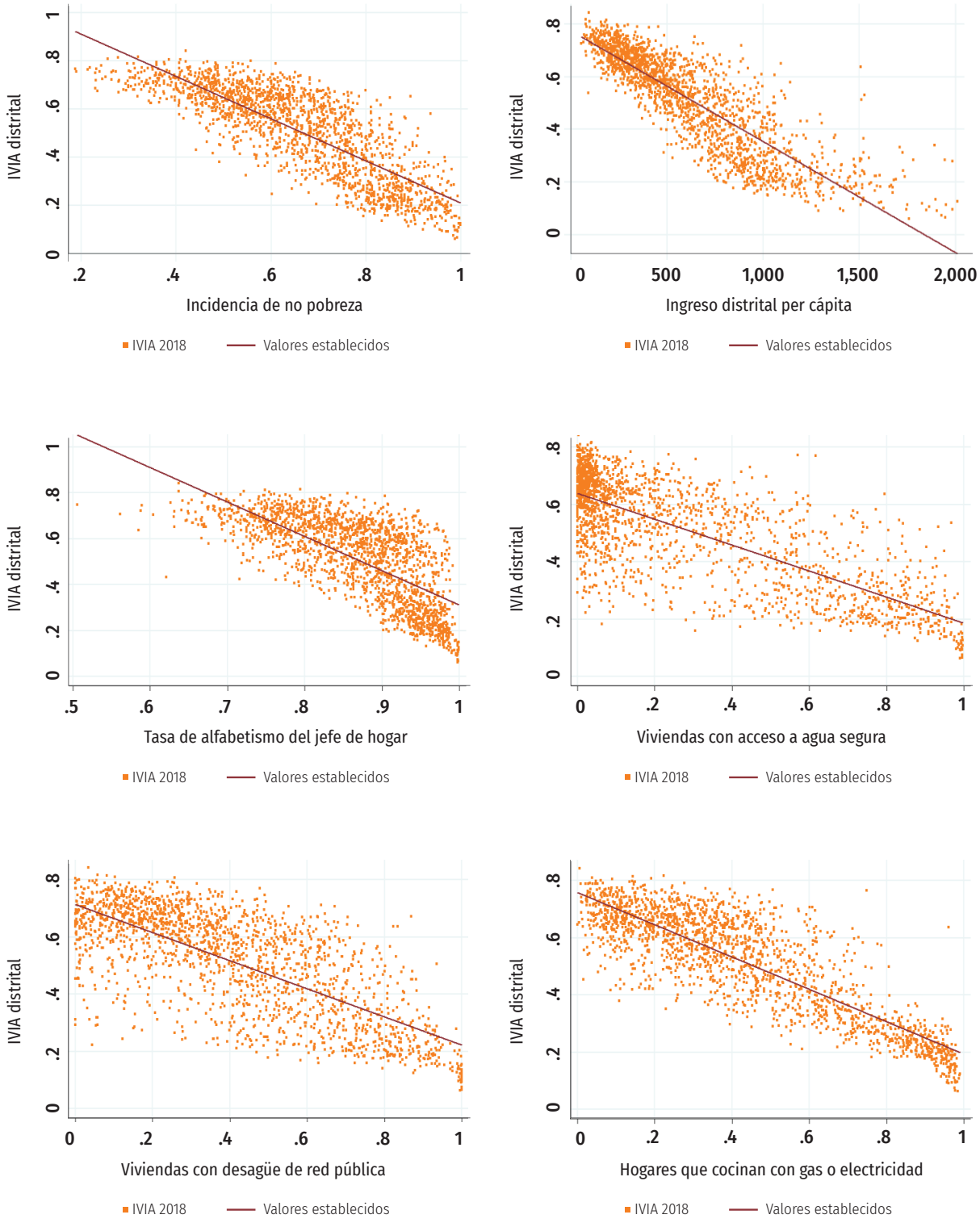

Fuente: Vulnerabilidad a la inseguridad alimentaria por departamento, provincia y distrito, 2018.
Elaboración: Ministerio de Desarrollo e Inclusión Social-Dirección General de Seguimiento y Evaluación.
Programa Mundial de Alimentos (WFP) de las Naciones Unidas en el Perú.

Gráfico 19. Perú: Asociación del IVIA respecto a las principales variables, 2018 (relación directamente proporcional)

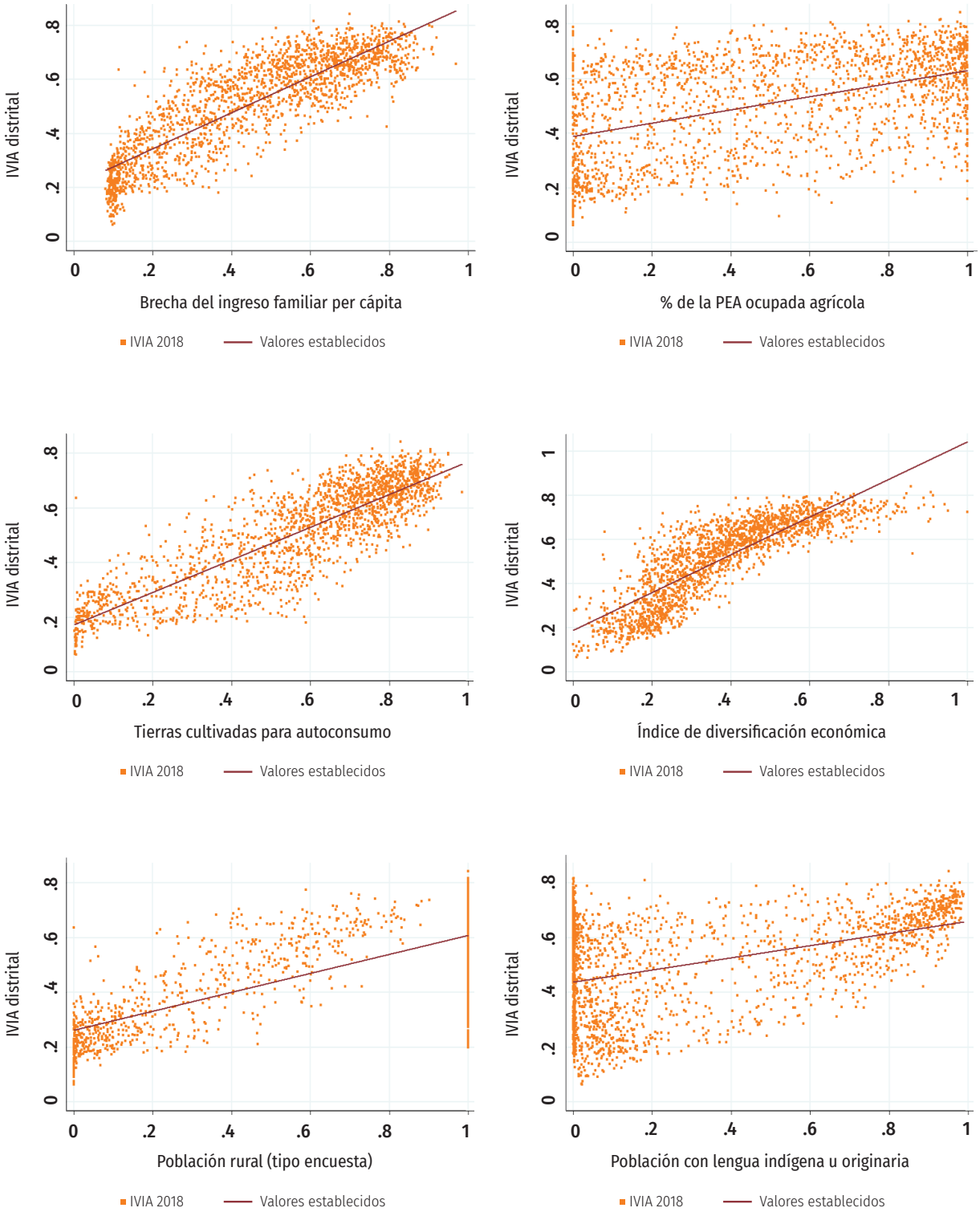

Fuente: Vulnerabilidad a la inseguridad alimentaria por departamento, provincia y distrito, 2018.
Elaboración: Ministerio de Desarrollo e Inclusión Social-Dirección General de Seguimiento y Evaluación.
Programa Mundial de Alimentos (WFP) de las Naciones Unidas en el Perú.



VII. Conclusiones

- El estudio tuvo como objetivo identificar las áreas político-administrativas que tienen niveles altos de vulnerabilidad a la inseguridad alimentaria y presentar el ordenamiento de los distritos, tanto a nivel nacional como dentro de cada departamento, según los resultados del Índice de Vulnerabilidad a la Inseguridad Alimentaria (IVIA) estimado. La finalidad es brindar un instrumento de focalización geográfica para priorizar proyectos alimentarios y de nutrición dirigidos a las poblaciones más vulnerables.

- El proceso de desarrollo del estudio consistió en definir el marco conceptual de la vulnerabilidad ante la inseguridad alimentaria, el cual corresponde al modelo propuesto por el WFP en 2009. Este esquema conceptual se soporta en 3 componentes: (i) disponibilidad de alimentos, (ii) acceso a los alimentos y (iii) utilización de los alimentos. Asimismo, se consideró el modelo de vulnerabilidad de Birkmann (2013), del cual este estudio toma el factor exposición para representar la dimensión de vulnerabilidad en el análisis.

- A partir de 30 variables disponibles, cuya principal fuente de datos fue el Censo Nacional del año 2017, se usó la técnica del Análisis Factorial Exploratorio (AFE) por el método de componentes principales para la construcción de un índice que mida de la mejor forma la vulnerabilidad a la inseguridad alimentaria; para ello, como variante metodológica respecto al estudio del año 2015, se realizó un solo proceso factorial, el cual incluyó 24 variables y el modo de selección de los factores fue a partir del criterio de Kaiser, que consistió en conservar solo aquellos factores cuyos valores propios son mayores a la unidad.

- La estrategia de estimación del IVIA implicó tres etapas: (i) calibración, (ii) prueba y (iii) cálculo del índice. Se desarrollaron 5 propuestas de cálculo para construir el índice. Los test y pruebas del AFE favorecieron a las propuestas 2 al 5, y con los resultados de 24 variables se seleccionó a la propuesta 5.

- En los resultados del cálculo del IVIA departamental, Amazonas resultó con un índice de 0.87, siendo el más alto a nivel departamental. De forma complementaria, 12 departamentos presentan un IVIA igual o mayor a 0.50. Estos son, en orden descendente del valor del índice: Cajamarca, San Martín, Huancavelica, Huánuco, Piura, Loreto, Apurímac, Pasco, Ayacucho, La Libertad, Tumbes y Áncash. Estos departamentos concentran aproximadamente 11.5 millones de habitantes según la población estimada para el año 2018, lo que representa el 36.5% del total nacional. De manera opuesta, Callao (0.12), Arequipa (0.24), Tacna y Lima (ambos con 0.27) presentaron los menores resultados, los cuales tienen una población total 13.2 millones de habitantes (41.8%).

- En el cálculo del IVIA provincial, la provincia de Yarowilca, del departamento de Huánuco, es la que presentó el más alto índice, con un valor de 0.79. Asimismo, otras provincias de Huánuco, como Pachitea (0.72) y Marañón (0.72) también se encuentran entre las 10 provincias con más alto IVIA. La provincia de Paucartambo (0.77) en Cusco, y Moho (0.74), en Puno, se ubicaron como la segunda y tercera provincia, respectivamente, con más alto valor del índice a nivel provincial. Estos resultados distinguen a las áreas rurales de la región sierra como de alta vulnerabilidad a la inseguridad alimentaria, la cual también reflejan el acceso inadecuado a alimentos sanos y el incorrecto manejo de las prácticas alimenticias. En oposición a los resultados descritos, las provincias con menor índice resultaron Callao (0.12), Arequipa (0.16), Barranca (0.17), Ilo (0.17) y Trujillo (0.18), los cuales son provincias costeras las que gozan de menor inseguridad alimentaria.

- A nivel del IVIA distrital, Casca (Áncash) y Lagunas (Piura) presentaron los índices distritales más altos dentro de los 1,874 distritos considerados en el análisis, con un valor de 0.84 y 0.82 respectivamente. También se mostró que los 20 distritos con el IVIA más alto presentan un índice que se expande de 0.79 a 0.84, lo cual hace notar la elevada inseguridad alimentaria en que se encuentran. Estos distritos albergan una población menor a 7 mil habitantes, a excepción de 4 distritos cuya población resultó de 12 mil a 16 mil habitantes. Se identificó también en estos 20 distritos la característica de ruralidad, por lo que se observa una relación directa entre territorios ubicados en la zona rural y alto IVIA. De forma contraria, entre los de menor IVIA, resultaron los distritos de Lima Metropolitana predominantemente, que presentan un índice menor a 0.15 y cuentan con una población que va de los 55 mil a 385 mil habitantes aproximadamente.

- Los resultados también mostraron el análisis territorial del IVIA por 5 rangos iguales de 0.20 de amplitud del índice y por quintiles y cada grupo considera el 20% de la población registrada en 2018. En el ordenamiento del IVIA distrital entre los 1,874 distritos, en los rangos de igual amplitud, los cálculos mostraron que el 40.1% (752 del total) de distritos se ubican en los rangos 4 y 5 considerandos como de alta y muy alta vulnerabilidad a la inseguridad alimentaria; y en estos rangos se concentra el 15.8% (4.9 millones) de la población total estimada. Asimismo, bajo esta clasificación, el 29.3% (549) distritos pertenecen a los rangos 1 y 2 considerados como los de menor vulnerabilidad, y donde viven el 73.4% (23.1 millones) de la población que se estimó para el año 2018.

- En la clasificación por quintiles, la cual fue ponderada por el volumen poblacional, en el quintil I, considerado el más vulnerable (0.53 a 0.84), se encuentran 1,018 distritos (54.3% del total de distritos) y concentran a 6.2 millones de habitantes (19.9% de la población total). En el lado opuesto, los resultados del quintil V, cuyo rango abarca del 0.06 a 0.17, y considerado el menos vulnerable, se observó un total de 56 distritos (3.0% del total) y suman un total de 6.4 millones de habitantes (20.3%) de la población estimada del año 2018.

- Para cada departamento, también se realizó un ordenamiento de los resultados del IVIA de sus distritos, construyendo los rangos de quintiles en cada departamento. Este análisis mostró que los departamentos de Amazonas, Áncash, Apurímac, Ayacucho, Cajamarca, Cusco, Huancavelica, Huánuco, Loreto, Pasco y Puno presentan distritos ubicados en el quintil I con valores de IVIA mayores al 0.50, es decir, presentan mayor vulnerabilidad a la inseguridad alimentaria. En estos departamentos se observó que sus quintiles I y II concentran entre 36.0% y 40.0% de su población departamental, y en sus quintiles IV y V, considerados los de menor vulnerabilidad, se agrupan entre el 40.0% y el 46.0% de su población, por lo que da cuenta de la dirección que deben tomar las políticas públicas dirigidas al alivio y reducción de la inseguridad alimentaria.

- Para conocer la distribución espacial de la inseguridad alimentaria, el mapa distrital del IVIA mostró que en toda la zona nororiental del Perú predomina los distritos de mayor vulnerabilidad a la inseguridad alimentaria (quintil II y en menor presencia, distritos en el quintil I). En la sierra sur también se observa el predominio de distritos que se ubican en el quintil I y II. Es decir, se forma una franja de gradiente roja en casi toda la sierra y selva del país, lo que refleja la baja disponibilidad de alimentos de la zona, la reducida existencia de carreteras y caminos que no permite conectar los mercados locales, la ruralidad del territorio y la brecha de acceso a servicios básicos. De manera opuesta, en la mayor parte de la zona costera se forma una franja amarilla, y en menor medida de verde, lo que representa la menor vulnerabilidad de los distritos costeros, caracterizados por la mayor disponibilidad de alimentos, y existencia de carreteras.



VIII. Recomendaciones

Sobre la técnica y los resultados

- Promover el desarrollo de instrumentos de recolección de información especializados, a partir de los censos, encuestas y registros administrativos del gobierno, para que incorporen variables relacionadas a los componentes de la seguridad alimentaria y mejorar los resultados de estudios de seguridad alimentaria y nutricional.

- Profundizar estudios e investigaciones acerca de la seguridad alimentaria, conocimientos y practicas alimentarias, de ser posible diferenciados según el ámbito urbano y rural, del uso de los recursos naturales y gestión regional, con fines de seguridad alimentaria.

Para las políticas públicas

- Utilizar los resultados del estudio del Índice de Vulnerabilidad a la Inseguridad Alimentaria (IVIA) como instrumento o herramienta de gestión necesaria y útil para la elaboración de políticas, estrategias, planes y acciones en el tema de seguridad alimentaria. Debido a que este estudio brinda información pertinente para la planificación estratégica de políticas de seguridad alimentaria y pobreza extrema, sean estas de nivel regional o distrital.

- Asimismo, el IVIA se constituye en un elemento necesario para la focalización y priorización de intervenciones sociales del MIDIS y de otros sectores (MIDAGRI, PRODUCE y otros) con orientación alimentario y nutricional de la población. Generando mayor probabilidad de resultados e impactos en el tema.

- Proponer, diseñar y orientar la ejecución un Programa Presupuestal de Resultados (PPR) o un Programa Presupuestal Orientado a Resultados en Seguridad Alimentaria. Este diseño propone la articulación de acciones entre el MIDIS, los sectores y los distritos, así como una implementación con la intervención de sus programas sociales, con el propósito de mejorar la calidad de la alimentación y nutrición de la población peruana en situación de vulnerabilidad a la inseguridad alimentaria, de acuerdo a los criterios establecidos.

- Se sugiere el PPR o el programa social incorpore en su diseño la entrega de productos a la población objetivo, la dotación de información sobre el valor nutricional, beneficios y riesgos para la salud de los alimentos, a fin de que los consumidores tomen decisiones de consumo informadas.

- Concertar esfuerzos y acciones de todos los sectores del gobierno involucrados en las dimensiones propias del concepto de seguridad alimentaria. Estas acciones y esfuerzos deben contribuir a la solución de los problemas de disponibilidad, acceso, consumo

y aprovechamiento adecuado de alimentos, y sumarse a las acciones de prevención y tratamiento de los problemas de nutrición.

- Estas acciones pueden ser implementadas sobre el conjunto de la población más afectada o en los distritos con mayor nivel de IVIA. Estas estrategias deben de aplicarse son el conjunto de la población del distrito.

Los siguientes pasos

- Discutir y poner en la agenda pública la importancia de tener un mejor índice de inseguridad alimentaria oficial para el país, con énfasis a disminuir las brechas a nivel de áreas menores como distritos y centros poblados. Del mismo modo, promover y proponer la creación de una normativa específica nacional para la combatir la inseguridad alimentaria.

- Involucrar a los sectores de Producción y Agricultura para tener un trabajo articulado intersectorial de escala nacional, que permita reducir el nivel de vulnerabilidad a la inseguridad alimentaria del país, sea por mecanismo de la mejora de la autonomía de productos agropecuarios o de transferencias de productos alimentarios. Asimismo, la implementación de las políticas y programas alimentarios deben ir acompañados de programas de abastecimiento de agua potable para la preparación de los alimentos entregados, en ese sentido se deben analizar alternativas para implementar servicios de agua segura, especialmente en las localidades o centros poblados en donde el suministro de agua no es adecuado.



IX. Referencias bibliográficas

1. Birkmann, J. (2013). *Measuring vulnerability to natural hazards: Towards disaster resilient societies* (Segunda edición ed.). New York: United Nations University Press. Obtenido de: https://collections.unu.edu/eserv/UNU:2880/n9789280812022_text.pdf

2. Black, R., Allen, L., Bhutta, Z., Caulfi, L., De Onis, M., Ezzati, M Rivera, J. (2008). Desnutrición materna e infantil: exposiciones globales y regionales y consecuencias para la salud. *Lancet* (371), 243 - 260.

3. Bregaglio, R., Chávez, C., y Aguilar, F. (2016). Políticas de seguridad alimentaria y protección de la agricultura familiar en la Estrategia Regional de Seguridad Alimentaria en la región Puno. *Cuadernos de difusión CEIUC* (11), 69-85.

4. Córdova, H. (2009). *El Perú y sus recursos: una mirada desde la geografía económica*. Lima: Asamblea Nacional de Rectores.

5. FAO. (2011). *La seguridad alimentaria: Información para la toma de decisiones*. Roma: FAO. Obtenido de http://www.fao.org/3/al936s/al936s00.pdf

6. Gobierno Regional de Cajamarca. (2011). *Zonificación ecológica y económica base para el ordenamiento territorial del departamento de Cajamarca*. Cajamarca: GORE-Cajamarca.

7. Instituto Nacional de Estadística e Informática-INEI. (2019). *Perfil de la Población en Condición de Pobreza a nivel departamental*. Lima: INEI.

8. Instituto Nacional de Estadística e Informática-INEI. (2020). *Mapa de pobreza monetaria provincial y distrital 2018*. Lima: INEI.

9. Jones, A., Ngure, F., Pelto, G., y Young, S. (2013). ¿Qué estamos evaluando cuando medimos la seguridad alimentaria? Un compendio y una revisión de las métricas actuales. *Avances en nutrición*, 4(5), 481- 505.

10. Martínez, R., y Palma, A. (2014). *Seguridad alimentaria y nutricional en cuatro países andinos: Una propuesta de seguimiento y análisis*. Santiago de Chile: CEPAL.

11. Maxwell, S., y Smith, M. (1992). Household food security: A conceptual review. En: S. Maxwell, y T. Frankberger, *Household food security: Concepts, indicators and measurements. A technical review* (págs. 2-72). UNICEF.

12. Ministerio de Desarrollo e Inclusión Social. (2012). *Mapa de vulnerabilidad a la inseguridad alimentaria 2012*. Lima: MIDIS.

13. Ministerio de la Mujer y Desarrollo Social. (2010). *Mapa de vulnerabilidad a la inseguridad alimentaria 2010*. Lima: MIMDES.

14. Organización de las Naciones Unidas para la Agricultura y la Alimentación-FAO. (1983). *El estado mundial de la agricultura y la alimentación*. Roma: FAO.

15. Pérez, C. (2013). *Análisis multivariante de datos*. Madrid: Garceta Grupo Editorial.

16. Poza, L. (2008). Técnicas estadísticas multivariantes para la generación de variables latentes. *Revista Escuela de Administración de Negocios* (64), 89 - 99.

17. Programa Mundial de Alimentos-WFP. (2002). *VAM Standar Analytical Framework*. WFP. Obtenido de https://one.wfp.org/operations/vam/documents/g_SAF_0602.pdf

18. Programa Mundial de Alimentos-WFP. (2009). *Manual para la evaluación de la seguridad alimentaria en emergencia*. Roma: WFP.

19. Programa Mundial de Alimentos-WFP. (2015). *Mapa de vulnerabilidad a la inseguridad alimentaria ante la recurrencia de fenómenos de origen natural 2015*. Lima: WFP, CENEPRED.

20. Ruiz, N. (2012). La definición y medición de la vulnerabilidad social. Un enfoque normativo. Investigaciones Geográficas, *Boletín del Instituto de Geografía*, UNAM (77), 63 - 74.

21. Smith, L., Alderman, H., y Aduayom, D. (2006). *Inseguridad alimentaria en el África subsahariana. Nuevas estimaciones de las encuestas de gastos de los hogares*. Washington D.C.: Instituto Internacional de Investigación sobre Políticas Alimentarias.



Glosario de términos

Acceso a los alimentos: Es la posibilidad de que todas las personas alcancen una alimentación adecuada y sostenible. Son los alimentos que pueden obtener o comprar una familia, comunidad o país. Los determinantes son: el nivel y distribución de los ingresos monetarios y no monetarios y los precios de los alimentos.

Análisis factorial: Técnica de reducción de datos que simplifica las múltiples y complejas relaciones que puedan existir entre un conjunto de variables observadas, examinando la interdependencia de dichas variables y la estructura subyacente de los datos.

Censos nacionales: Los censos son la fuente primaria más importante y amplia de información estadística. Sus resultados suministran información sociodemográfica y económica a nivel nacional; además es el único instrumento capaz de proporcionar datos para niveles geográficos menores. En el Perú, la institución encargada de realizar los censos nacionales es el Instituto Nacional de Estadística e Informática (INEI).

Disponibilidad de alimentos: Es la cantidad de alimentos disponibles a nivel nacional, regional y local; está relacionada con el suministro suficiente de estos frente a los requerimientos de la población y depende de la producción local, regional, nacional o la importación de alimentos. Está determinada por la estructura productiva (agropecuaria, agroindustrial), sistemas de comercialización y distribución, factores productivos (tierras, crédito, agua, tecnología, recurso humano), condiciones ecosistémicas (clima, biodiversidad), políticas de producción y comercio, y conflicto sociopolítico.

Estabilidad: Se refiere a la vulnerabilidad de la seguridad alimentaria frente a condiciones externas, como la exposición a shocks y amenazas. Por ejemplo, las variaciones extremas de los precios de los alimentos, el cambio climático que está produciendo desastres de origen natural, las plagas, los conflictos sociales, contaminación de las aguas y la tierra, entre otros.

Exposición: Se refiere generalmente a la medida en que una comunidad, ciudad, edificio está dentro del rango geográfico de un evento de peligro; por lo tanto, la exposición describe la presencia de personas, medios de vida, servicios ambientales, recursos o infraestructuras u otros elementos valiosos en lugares que podrían verse afectados negativamente.

Índice de Vulnerabilidad de la Inseguridad Alimentaria (IVIA): Medida estimada a partir del análisis factorial exploratorio, para mostrar la distribución espacial de la vulnerabilidad a la inseguridad alimentaria en los distritos del país.

Inseguridad alimentaria: Es la disponibilidad limitada o incierta de alimentos nutricionalmente adecuados e inocuos, o la capacidad limitada e incierta para adquirir alimentos adecuados en formas socialmente aceptables (WFP, 2009).

Medida de Kaiser, Meyer y Olkin (KMO): Evalúa la fuerza de la relación entre dos variables o ítems, a partir de las correlaciones parciales existentes entre los mismos sin tomar en cuenta el efecto de los demás. Toma valores entre 0 y 1: aquellos valores menores de 0.5 se consideran inaceptables; de 0.5 a 0.59, pobres; de 0.6 a 0.79, regulares, y de 0.8 a 1, meritorios.

Prueba de esfericidad de Bartlett: Evalúa la hipótesis nula de que no existe correlación entre las variables. Al rechazar la hipótesis nula, se puede concluir que sí existe correlación significativa entre las variables.

Resiliencia: Capacidad de las personas expuestas a peligros para hacer frente a las consecuencias adversas y superar estas circunstancias. Cuando una sociedad es vulnerable, se caracteriza por la falta de esta capacidad de resiliencia.

Rotación ortogonal: Ideada para obtener factores que sean fácilmente interpretables. Con los factores rotados, cada una de las variables originales tendrá una correlación lo más próxima a 1 con uno de los factores, y correlaciones próximas a 0 con el resto de los factores. De esta forma, cada factor tendrá una correlación alta con un grupo de variables y baja con el resto de variables. Examinando las características de las variables de un grupo asociado a un determinado factor se pueden encontrar rasgos comunes que permitan identificar el factor y darle una denominación que responda a esos rasgos comunes.

Rotación Varimax: Es uno de los procedimientos de rotación ortogonal que obtiene los ejes de los factores maximizando la suma de varianzas de las cargas factoriales al cuadrado dentro de cada factor. Esto hace que haya factores con correlaciones altas con un número pequeño de variables y correlaciones nulas en el resto, quedando así redistribuida la varianza de los factores.

Seguridad alimentaria: Cuando "todas las personas tienen en todo momento acceso físico, social y económico a suficientes alimentos inocuos y nutritivos para satisfacer sus necesidades alimenticias y sus preferencias en cuanto a los alimentos, a fin de llevar una vida activa y sana" (WFP, 2009).

Susceptibilidad: Deficiencias que determinan la probabilidad de experimentar daños graves y pérdidas debidas a eventos adversos. La susceptibilidad caracteriza la predisposición y la probabilidad de sufrir daños cuando un peligro golpea a una comunidad o un sistema está expuesto, en sus dimensiones física, social, ambiental, cultural e institucional.

Utilización de alimentos: Se refiere a los alimentos que ingieren las personas y está relacionado con las preferencias, actitudes y prácticas. Sus determinantes son la cultura, patrones de consumo, educación alimentaria y nutricional, nivel educativo, agua y saneamiento, información comercial, publicidad, tamaño y composición de la familia.

Vulnerabilidad alimentaria: Es la probabilidad de que se produzca una disminución aguda del acceso a alimentos, o a su consumo, con relación a un valor crítico que define niveles mínimos de bienestar humano (WFP).



X. ANEXOS



10.1 Mapas departamentales del IVIA

10.1.1 Amazonas: Quintil del IVIA, según distrito, 2018

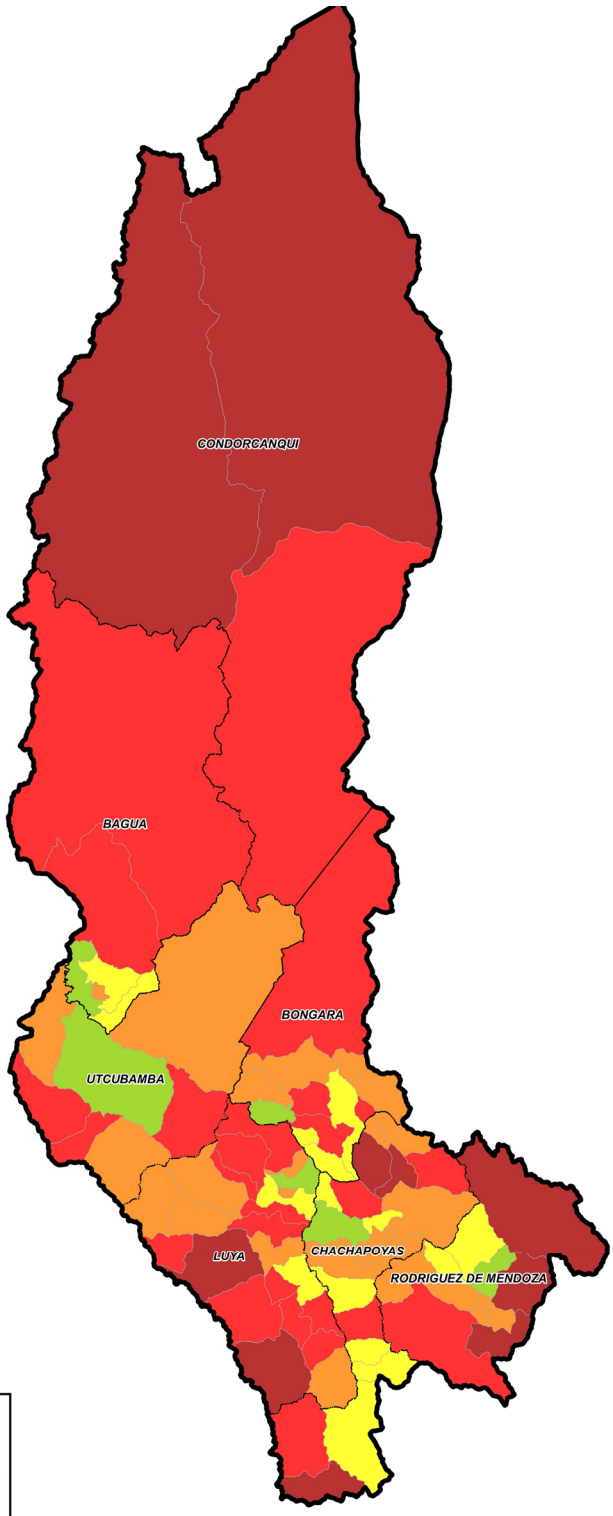

Quintil del Índice de Vulnerabilidad a la Inseguridad Alimentaria, 2018

- 0.233 y 0.338 (QV Menos Vulnerable)
- 0.352 y 0.498 (QIV)
- 0.498 y 0.597 (QIII.)
- 0.607 y 0.684 (QII)
- 0.687 y 0.781 (QI Más Vulnerable)
- Límite Departamental



UBICACIÓN

Fuente: Vulnerabilidad a la Inseguridad Alimentaria por Departamento, Provincia y Distrito, 2018.

10.1.2 Áncash: Quintil del IVIA, según distrito, 2018

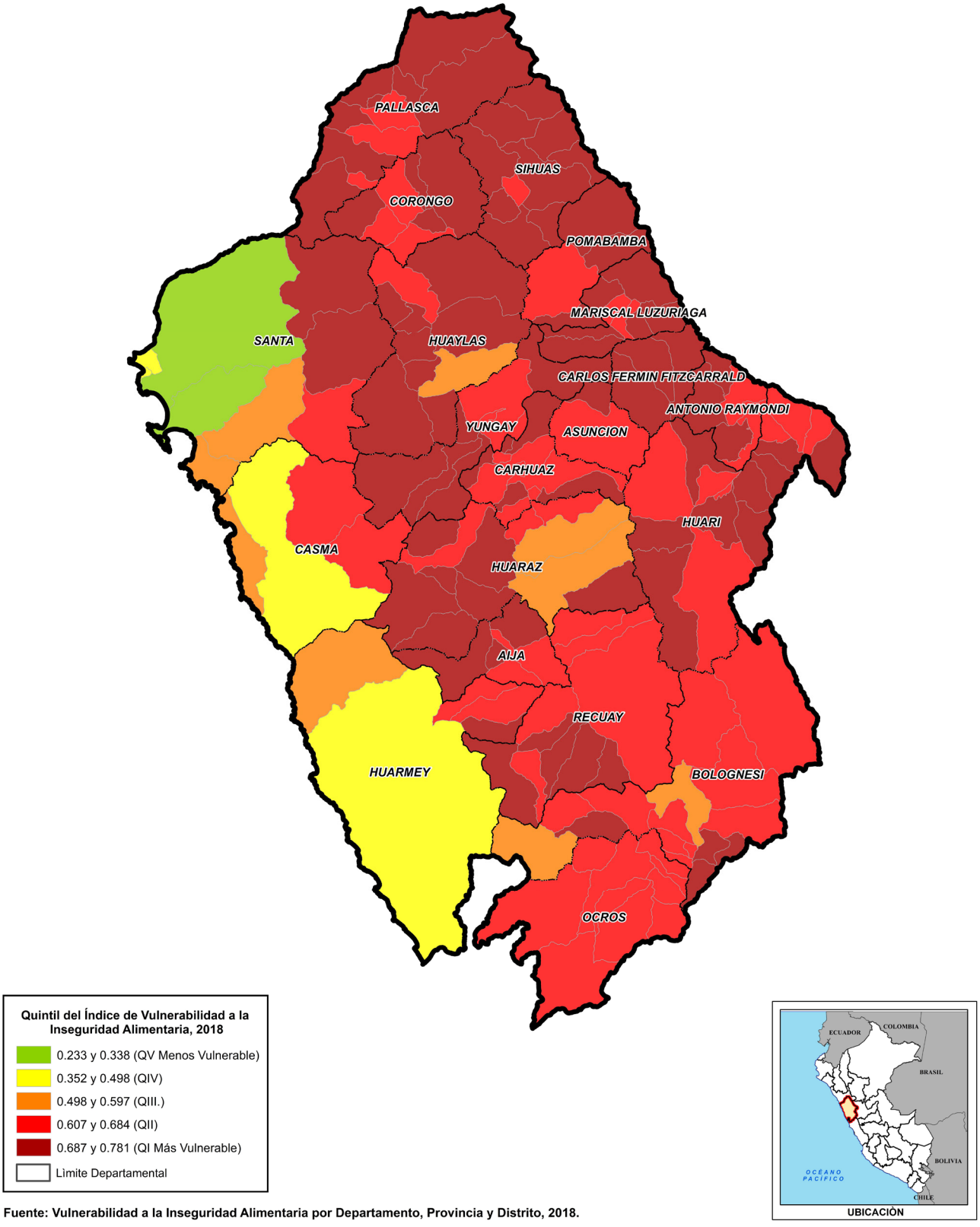

Fuente: Vulnerabilidad a la Inseguridad Alimentaria por Departamento, Provincia y Distrito, 2018.

10.1.3 Apurímac: Quintil del IVIA, según distrito, 2018

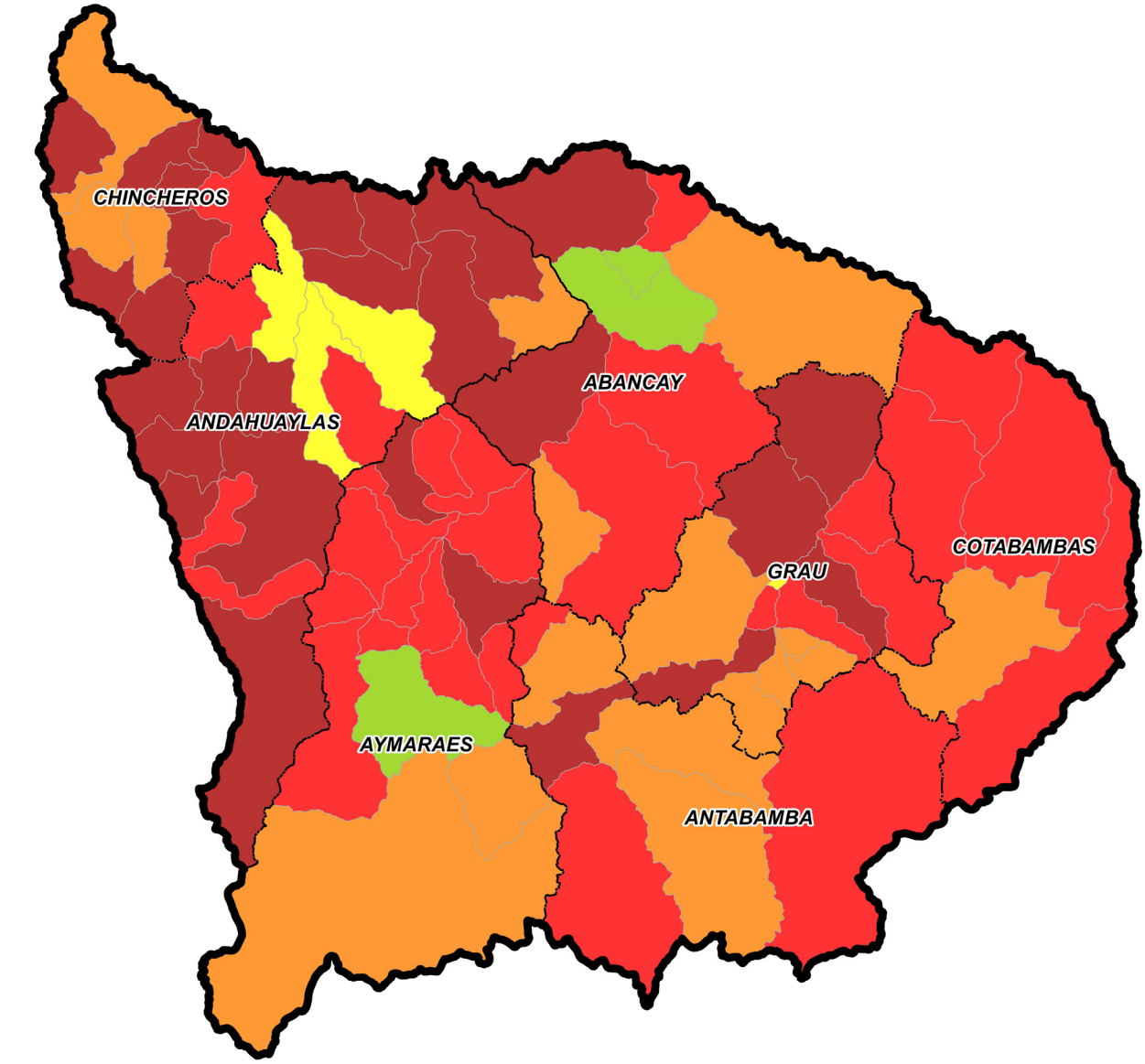

Quintil del Índice de Vulnerabilidad a la Inseguridad Alimentaria, 2018

- 0.233 y 0.338 (QV Menos Vulnerable)
- 0.352 y 0.498 (QIV)
- 0.498 y 0.597 (QIII.)
- 0.607 y 0.684 (QII)
- 0.687 y 0.781 (QI Más Vulnerable)
- Límite Departamental



UBICACIÓN

Fuente: Vulnerabilidad a la Inseguridad Alimentaria por Departamento, Provincia y Distrito, 2018.

10.1.4 Arequipa: Quintil del IVIA, según distrito, 2018

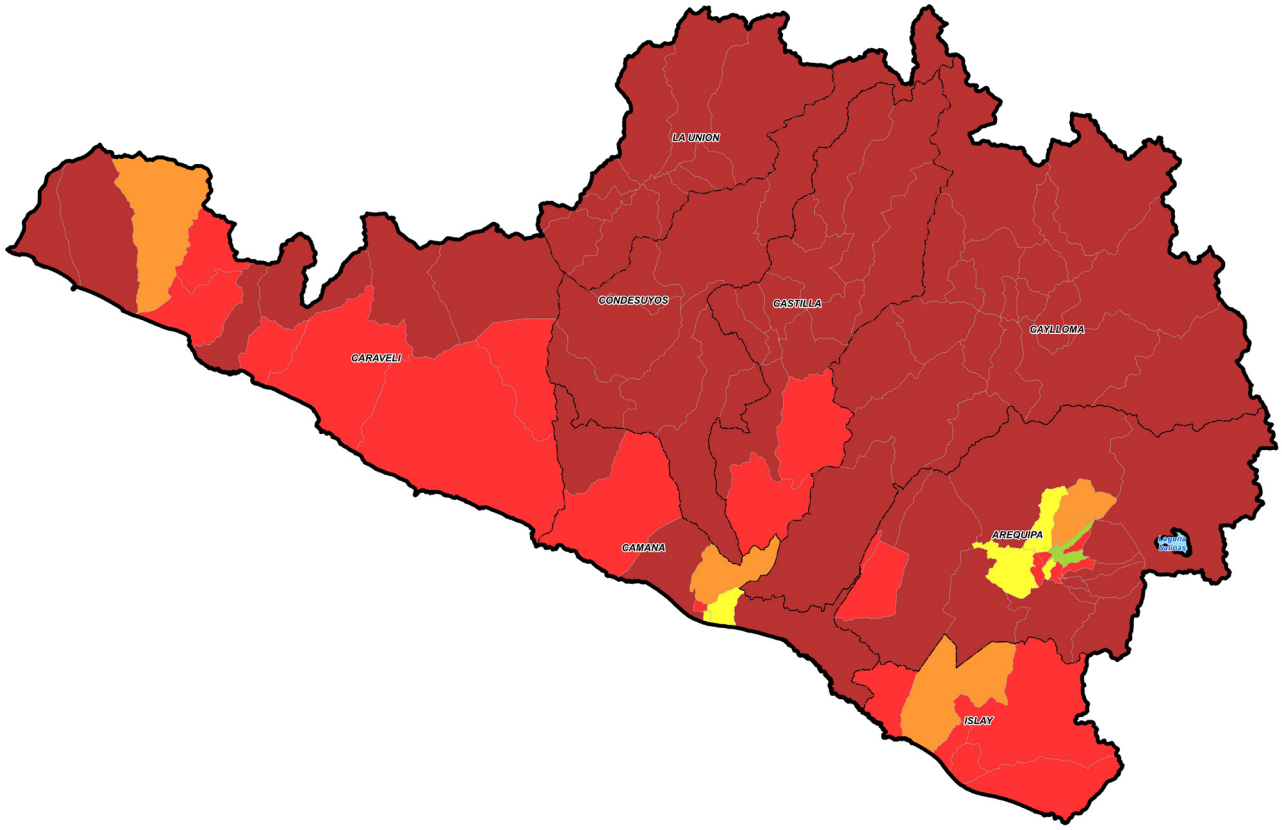

Quintil del Índice de Vulnerabilidad a la Inseguridad Alimentaria, 2018

- 0.233 y 0.338 (QV Menos Vulnerable)
- 0.352 y 0.498 (QIV)
- 0.498 y 0.597 (QIII.)
- 0.607 y 0.684 (QII)
- 0.687 y 0.781 (QI Más Vulnerable)
- Lagos
- Limite Departamental



UBICACIÒN

Fuente: Vulnerabilidad a la Inseguridad Alimentaria por Departamento, Provincia y Distrito, 2018.

10.1.5 Ayacucho: Quintil del IVIA, según distrito, 2018

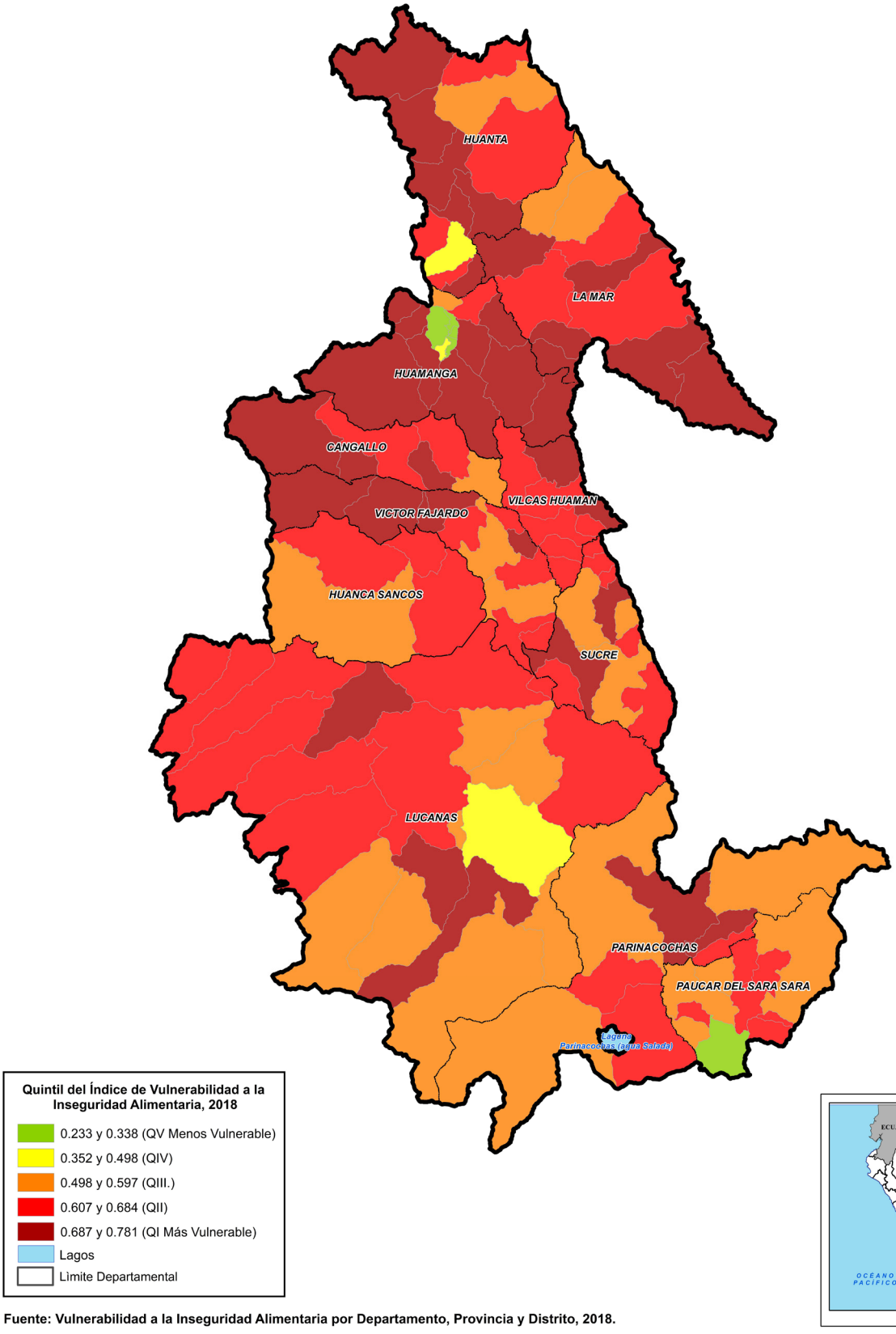

Fuente: Vulnerabilidad a la Inseguridad Alimentaria por Departamento, Provincia y Distrito, 2018.

10.1.6 Cajamarca: Quintil del IVIA, según distrito, 2018

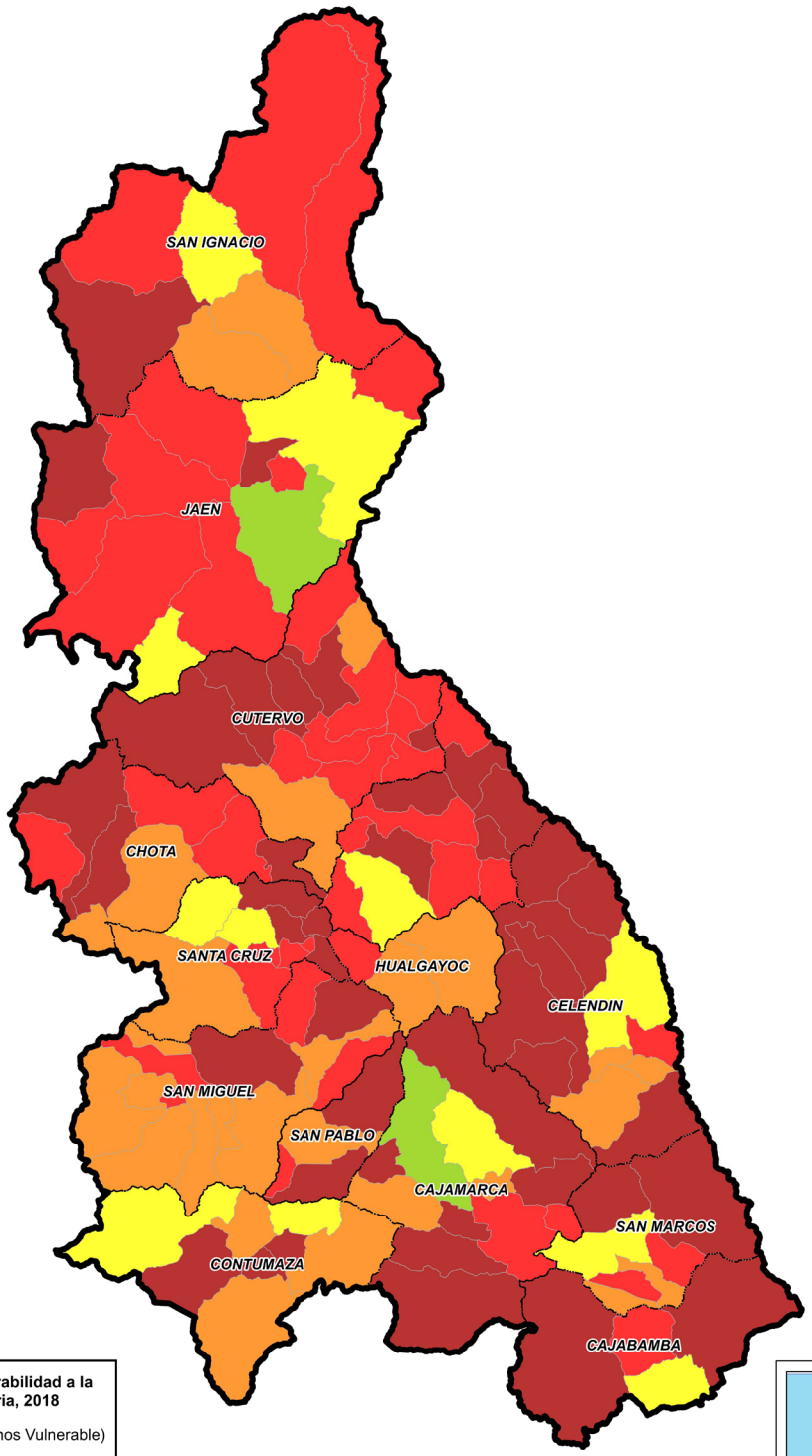

Quintil del Índice de Vulnerabilidad a la Inseguridad Alimentaria, 2018

- 0.233 y 0.338 (QV Menos Vulnerable)
- 0.352 y 0.498 (QIV)
- 0.498 y 0.597 (QIII.)
- 0.607 y 0.684 (QII)
- 0.687 y 0.781 (QI Más Vulnerable)
- Limite Departamental



UBICACIÓN

Fuente: Vulnerabilidad a la Inseguridad Alimentaria por Departamento, Provincia y Distrito, 2018.

10.1.7 Callao: Quintil del IVIA, según distrito, 2018

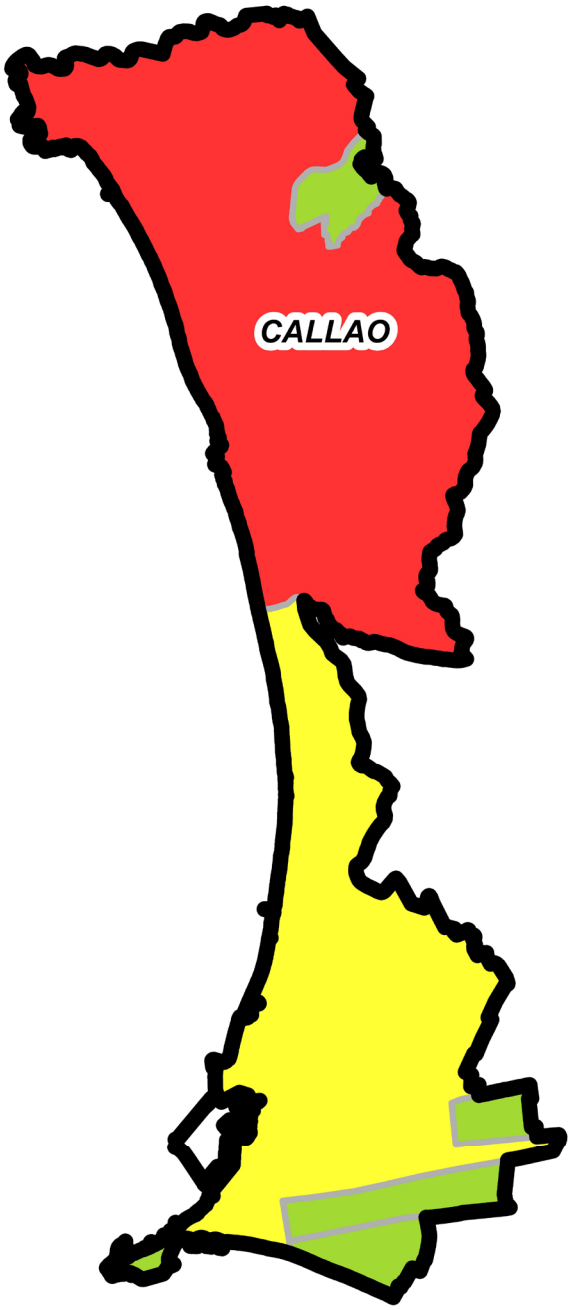

Quintil del Índice de Vulnerabilidad a la Inseguridad Alimentaria, 2018

- 0.233 y 0.338 (QV Menos Vulnerable)
- 0.352 y 0.498 (QIV)
- 0.498 y 0.597 (QIII.)
- 0.607 y 0.684 (QII)
- 0.687 y 0.781 (QI Más Vulnerable)
- Límite Departamental



UBICACIÓN

Fuente: Vulnerabilidad a la Inseguridad Alimentaria por Departamento, Provincia y Distrito, 2018.

10.1.8 Cusco: Quintil del IVIA, según distrito, 2018

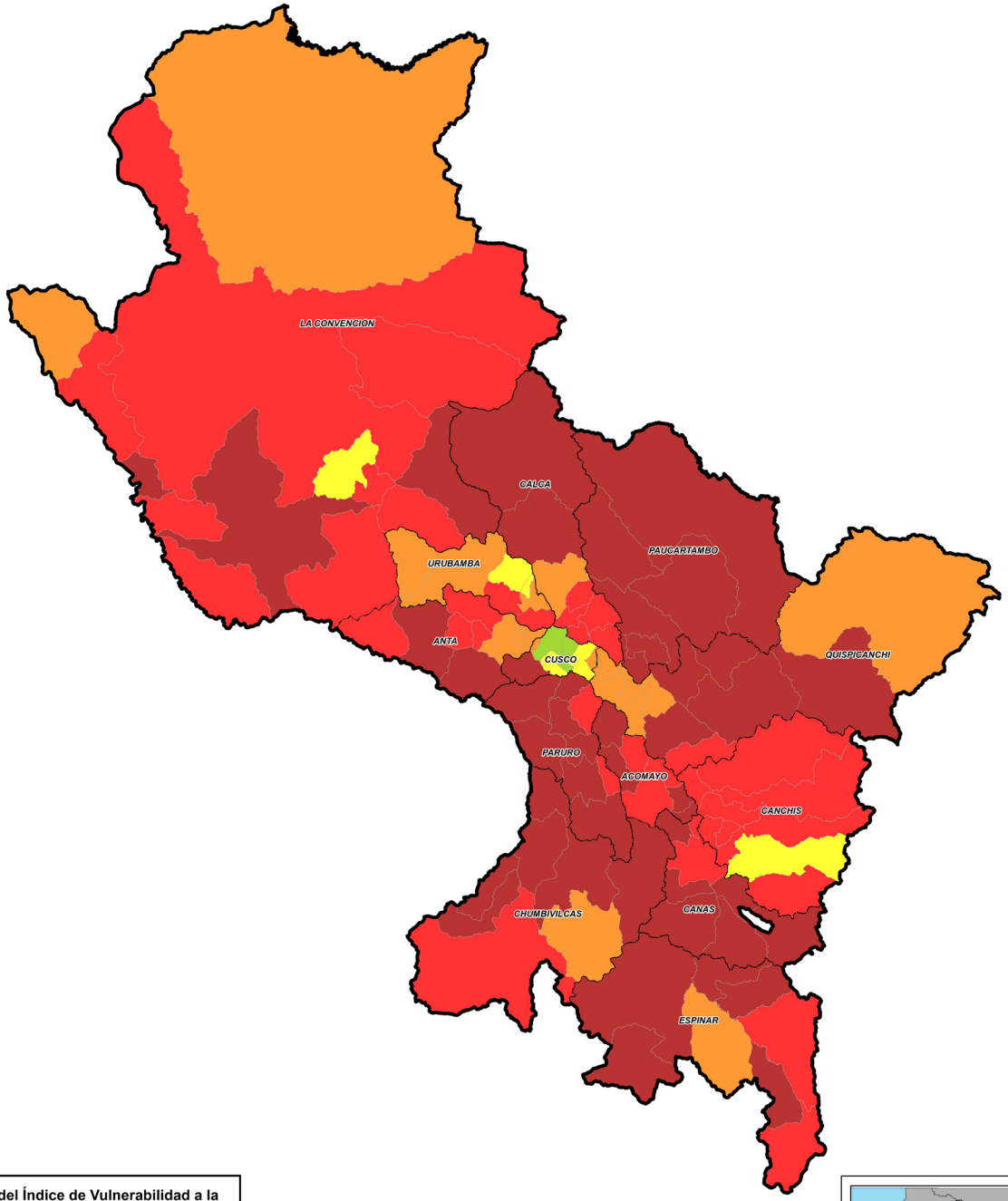

Quintil del Índice de Vulnerabilidad a la Inseguridad Alimentaria, 2018

- 0.233 y 0.338 (QV Menos Vulnerable)
- 0.352 y 0.498 (QIV)
- 0.498 y 0.597 (QIII.)
- 0.607 y 0.684 (QII)
- 0.687 y 0.781 (QI Más Vulnerable)
- Límite Departamental



UBICACIÒN

Fuente: Vulnerabilidad a la Inseguridad Alimentaria por Departamento, Provincia y Distrito, 2018.

10.1.9 Huancavelica: Quintil del IVIA, según distrito, 2018

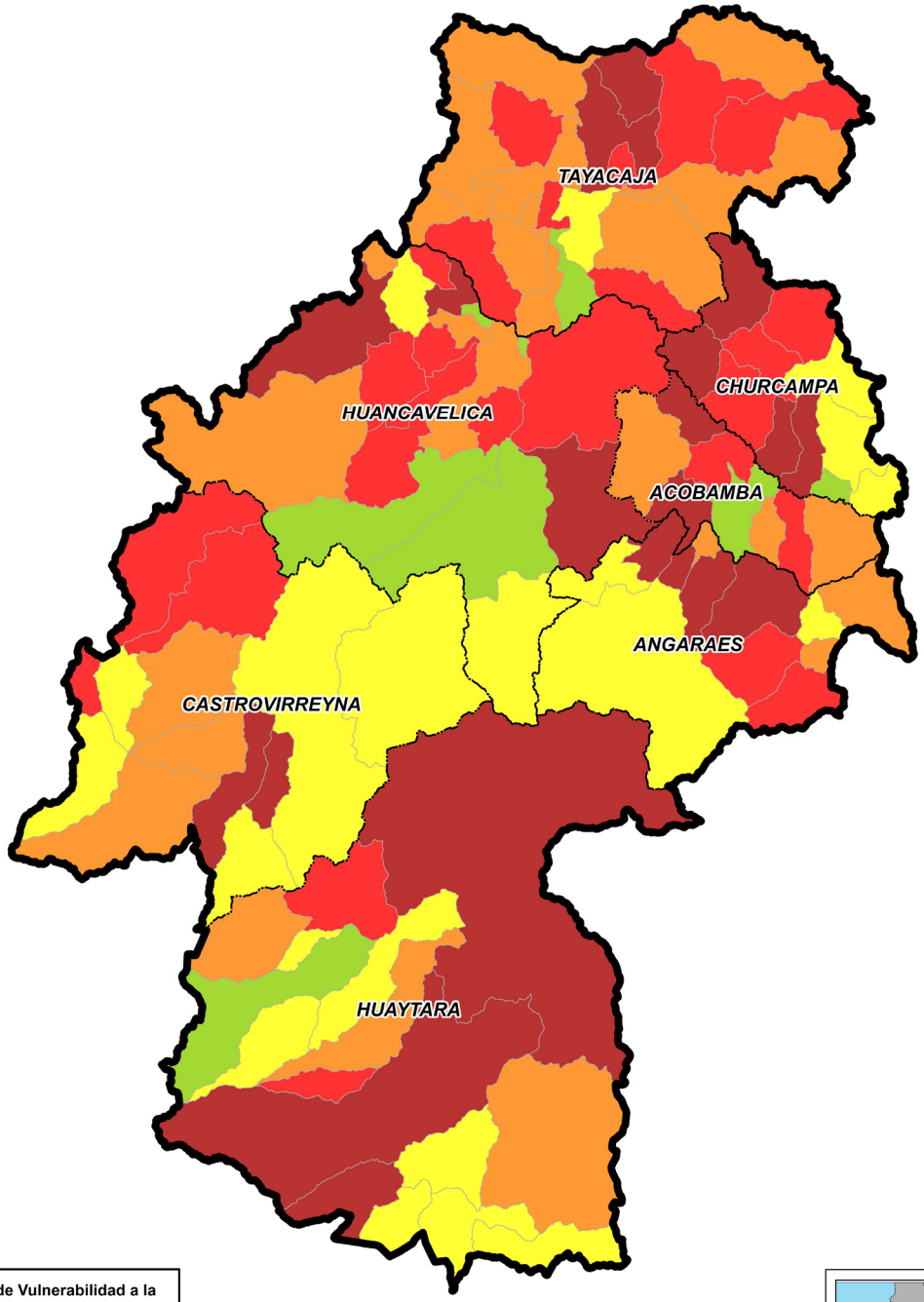

Quintil del Índice de Vulnerabilidad a la Inseguridad Alimentaria, 2018

- 0.233 y 0.338 (QV Menos Vulnerable)
- 0.352 y 0.498 (QIV)
- 0.498 y 0.597 (QIII.)
- 0.607 y 0.684 (QII)
- 0.687 y 0.781 (QI Más Vulnerable)
- Limite Departamental



UBICACIÓN

Fuente: Vulnerabilidad a la Inseguridad Alimentaria por Departamento, Provincia y Distrito, 2018.

10.1.10 Huánuco: Quintil del IVIA, según distrito, 2018

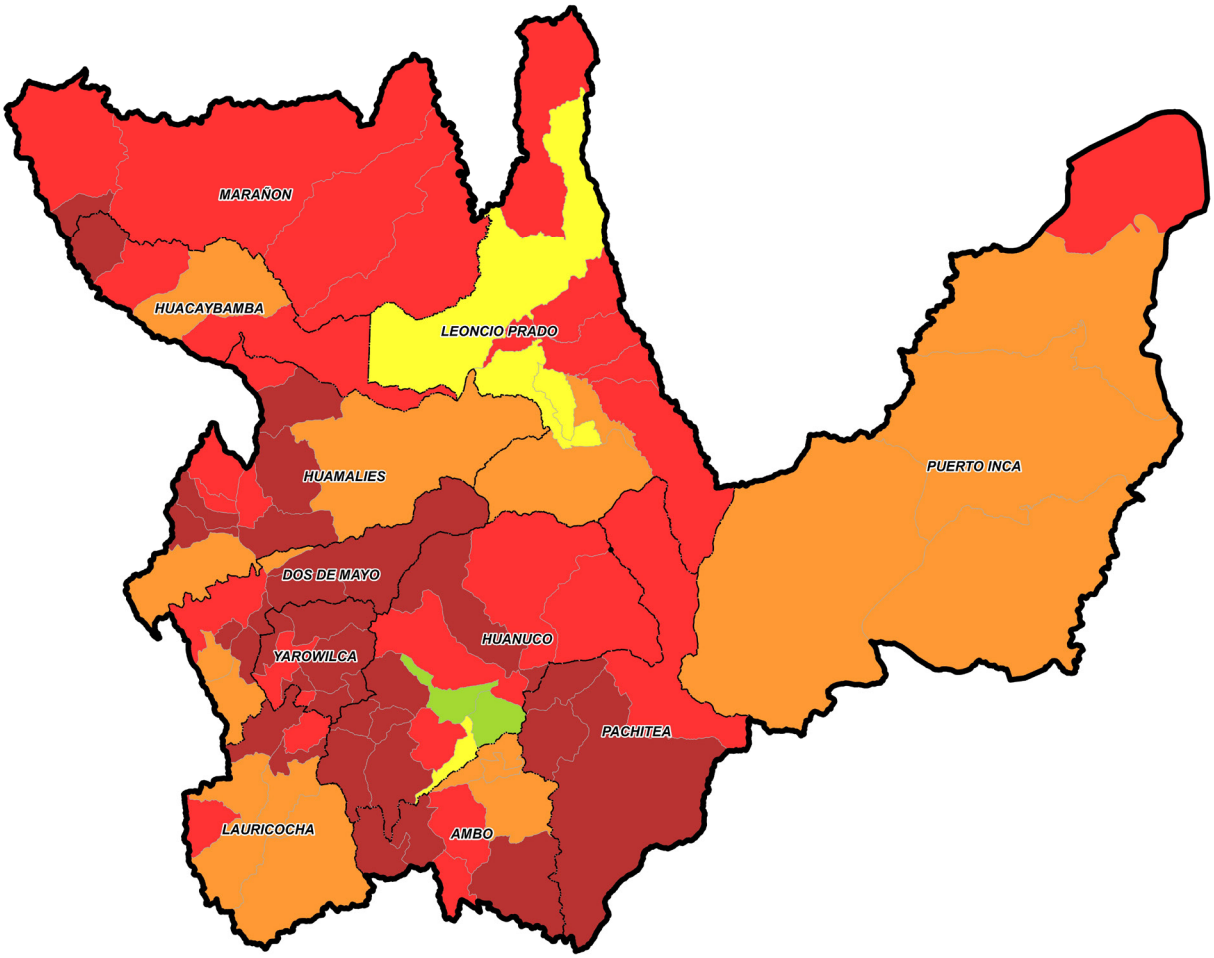

Quintil del Índice de Vulnerabilidad a la Inseguridad Alimentaria, 2018

- 0.233 y 0.338 (QV Menos Vulnerable)
- 0.352 y 0.498 (QIV)
- 0.498 y 0.597 (QIII.)
- 0.607 y 0.684 (QII)
- 0.687 y 0.781 (QI Más Vulnerable)
- Limite Departamental



UBICACIÓN

Fuente: Vulnerabilidad a la Inseguridad Alimentaria por Departamento, Provincia y Distrito, 2018.

10.1.11 Ica: Quintil del IVIA, según distrito, 2018

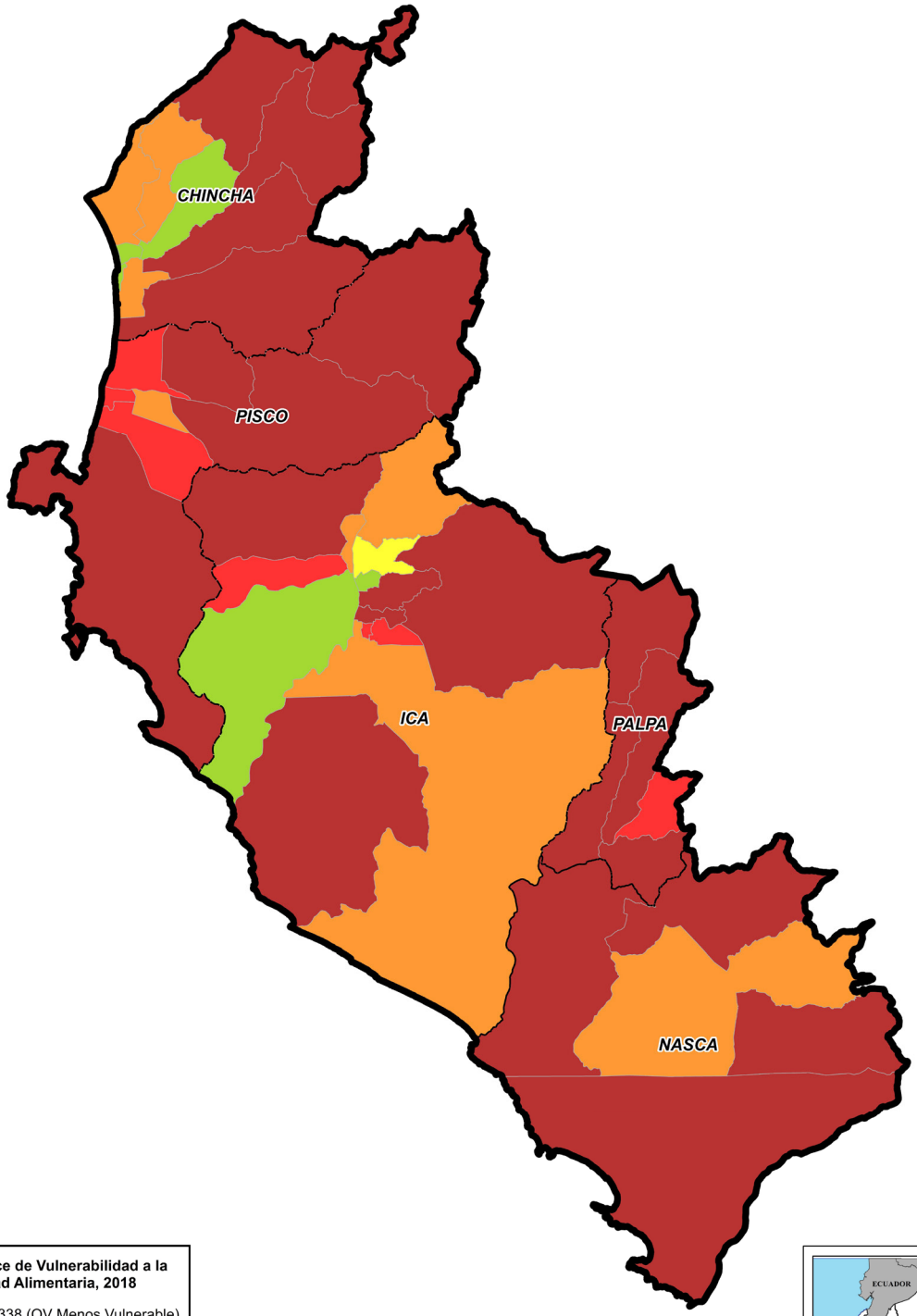

Quintil del Índice de Vulnerabilidad a la Inseguridad Alimentaria, 2018

- 0.233 y 0.338 (QV Menos Vulnerable)
- 0.352 y 0.498 (QIV)
- 0.498 y 0.597 (QIII.)
- 0.607 y 0.684 (QII)
- 0.687 y 0.781 (QI Más Vulnerable)
- Límite Departamental



UBICACIÒN

Fuente: Vulnerabilidad a la Inseguridad Alimentaria por Departamento, Provincia y Distrito, 2018.

10.1.12 Junín: Quintil del IVIA, según distrito, 2018

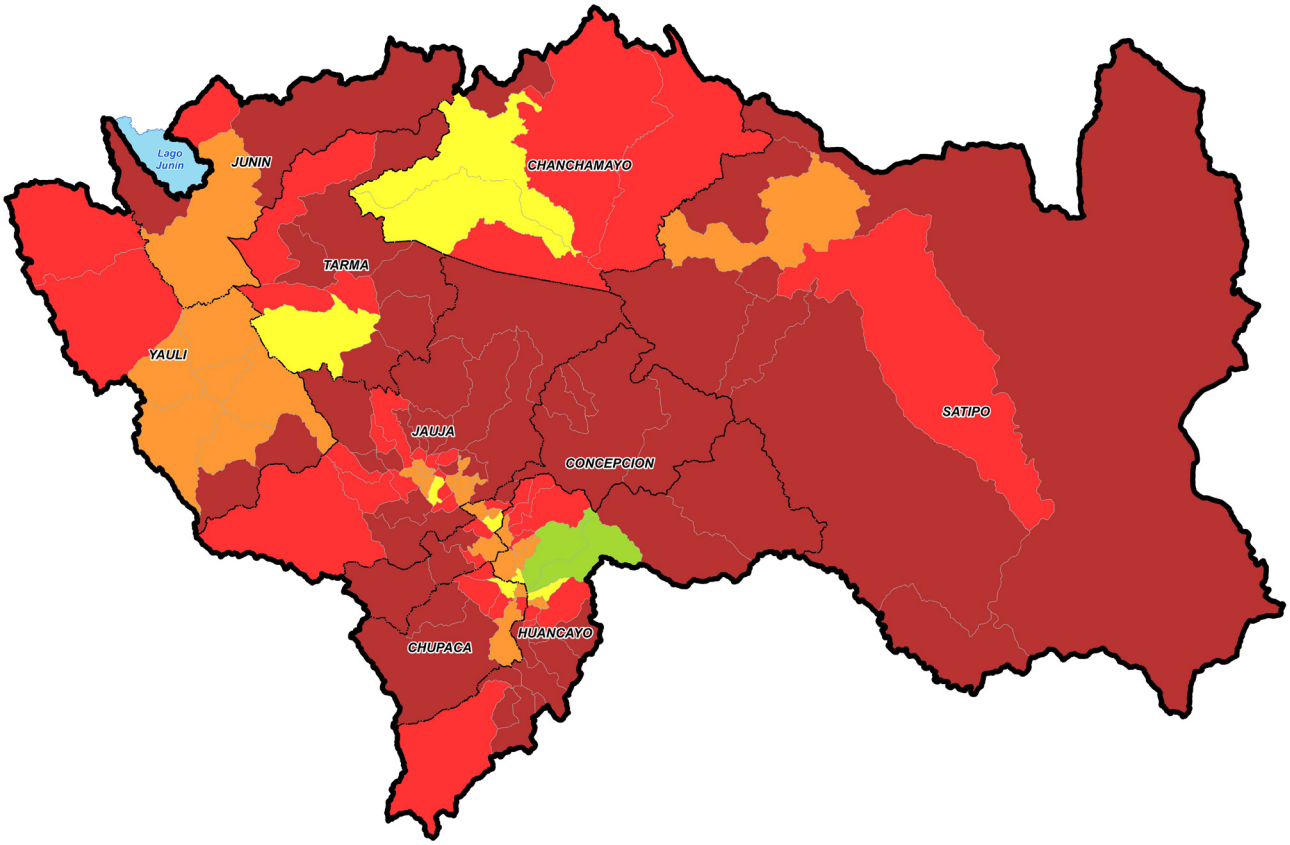

Quintil del Índice de Vulnerabilidad a la Inseguridad Alimentaria, 2018

- 0.233 y 0.338 (QV Menos Vulnerable)
- 0.352 y 0.498 (QIV)
- 0.498 y 0.597 (QIII.)
- 0.607 y 0.684 (QII)
- 0.687 y 0.781 (QI Más Vulnerable)
- Lagos
- Limite Departamental



UBICACIÒN

Fuente: Vulnerabilidad a la Inseguridad Alimentaria por Departamento, Provincia y Distrito, 2018.

10.1.13 La Libertad: Quintil del IVIA, según distrito, 2018

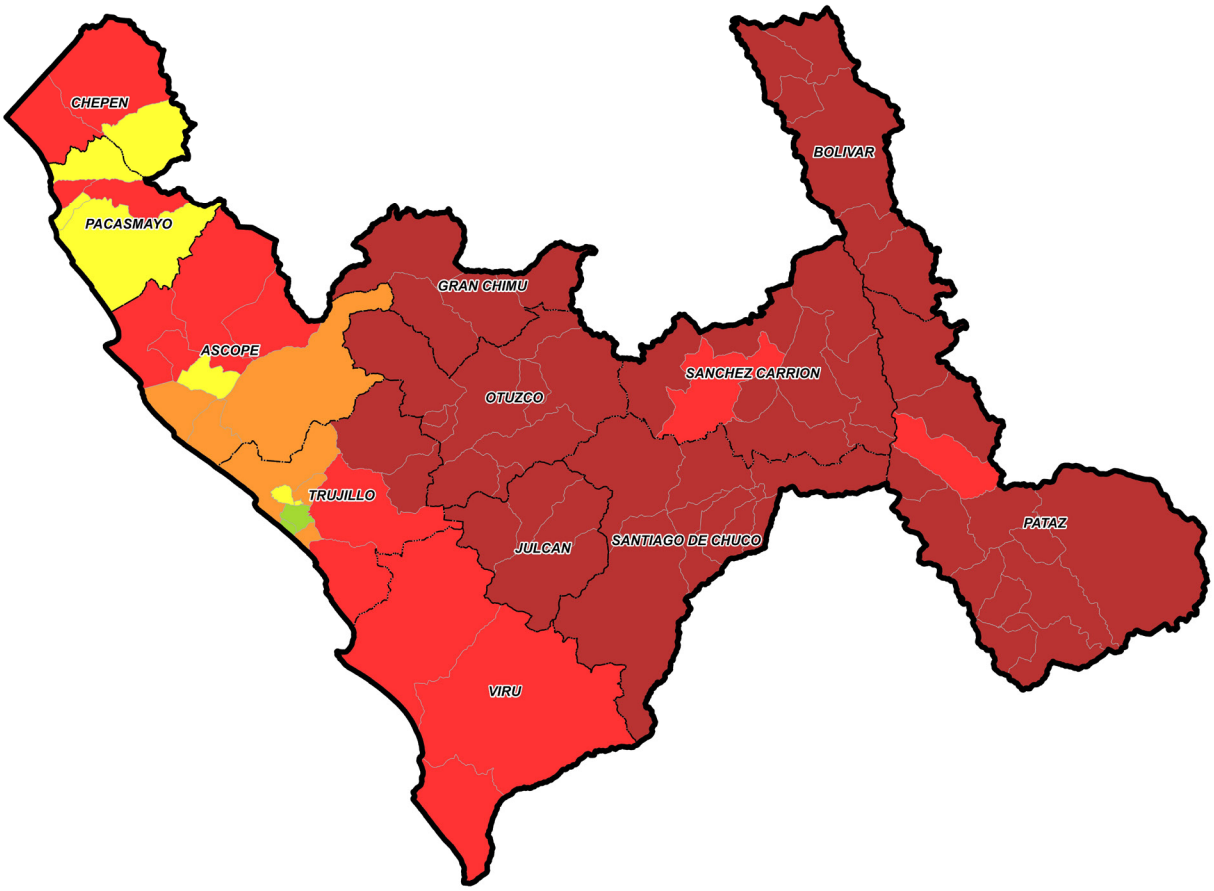

Quintil del Índice de Vulnerabilidad a la Inseguridad Alimentaria, 2018

- 0.233 y 0.338 (QV Menos Vulnerable)
- 0.352 y 0.498 (QIV)
- 0.498 y 0.597 (QIII.)
- 0.607 y 0.684 (QII)
- 0.687 y 0.781 (QI Más Vulnerable)
- Límite Departamental



UBICACIÓN

Fuente: Vulnerabilidad a la Inseguridad Alimentaria por Departamento, Provincia y Distrito, 2018.

10.1.14 Lambayeque: Quintil del IVIA, según distrito, 2018

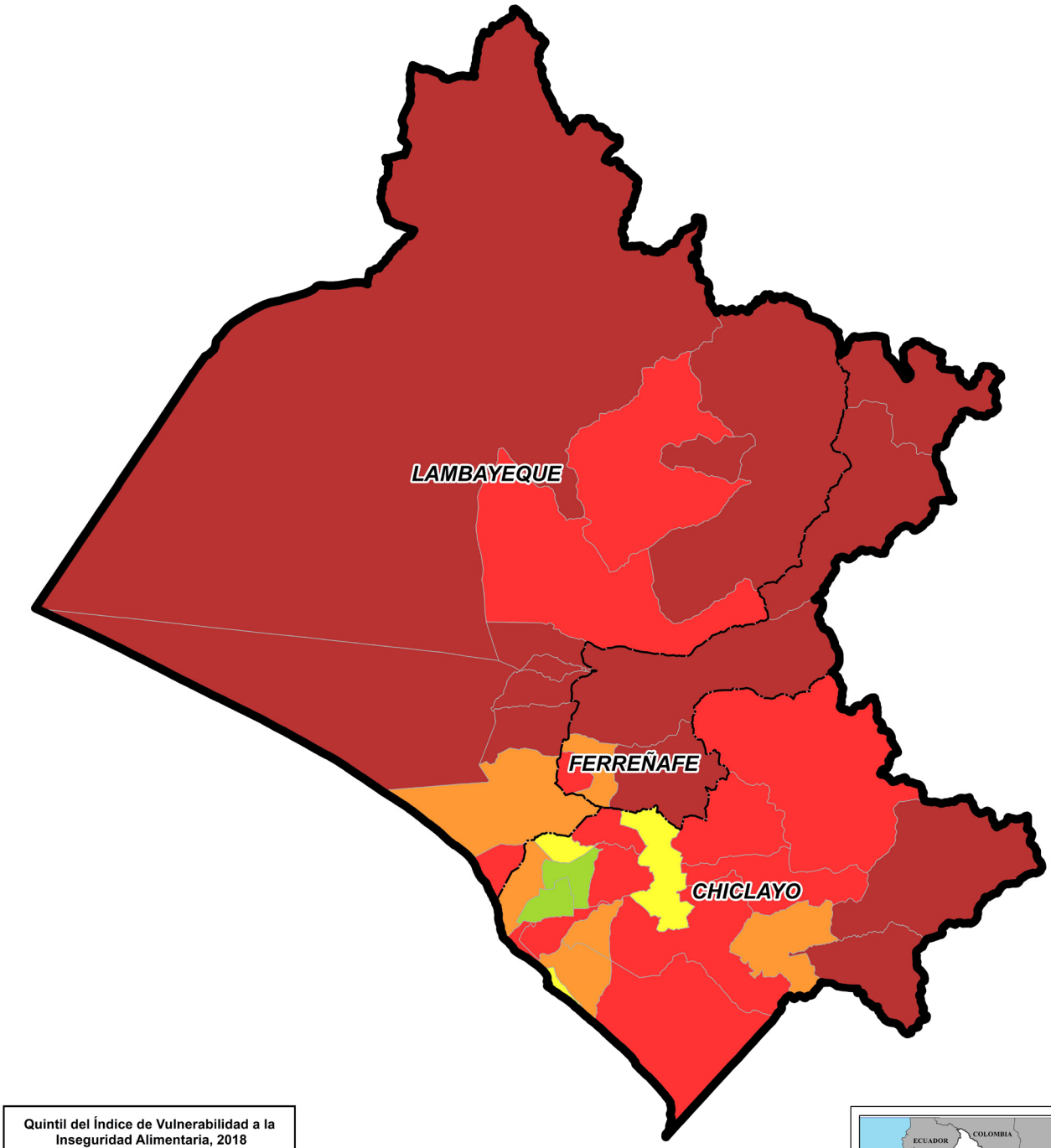

Quintil del Índice de Vulnerabilidad a la Inseguridad Alimentaria, 2018

- 0.233 y 0.338 (QV Menos Vulnerable)
- 0.352 y 0.498 (QIV)
- 0.498 y 0.597 (QIII.)
- 0.607 y 0.684 (QII)
- 0.687 y 0.781 (QI Más Vulnerable)
- Límite Departamental



UBICACIÒN

Fuente: Vulnerabilidad a la Inseguridad Alimentaria por Departamento, Provincia y Distrito, 2018.

10.1.15 Lima: Quintil del IVIA, según distrito, 2018

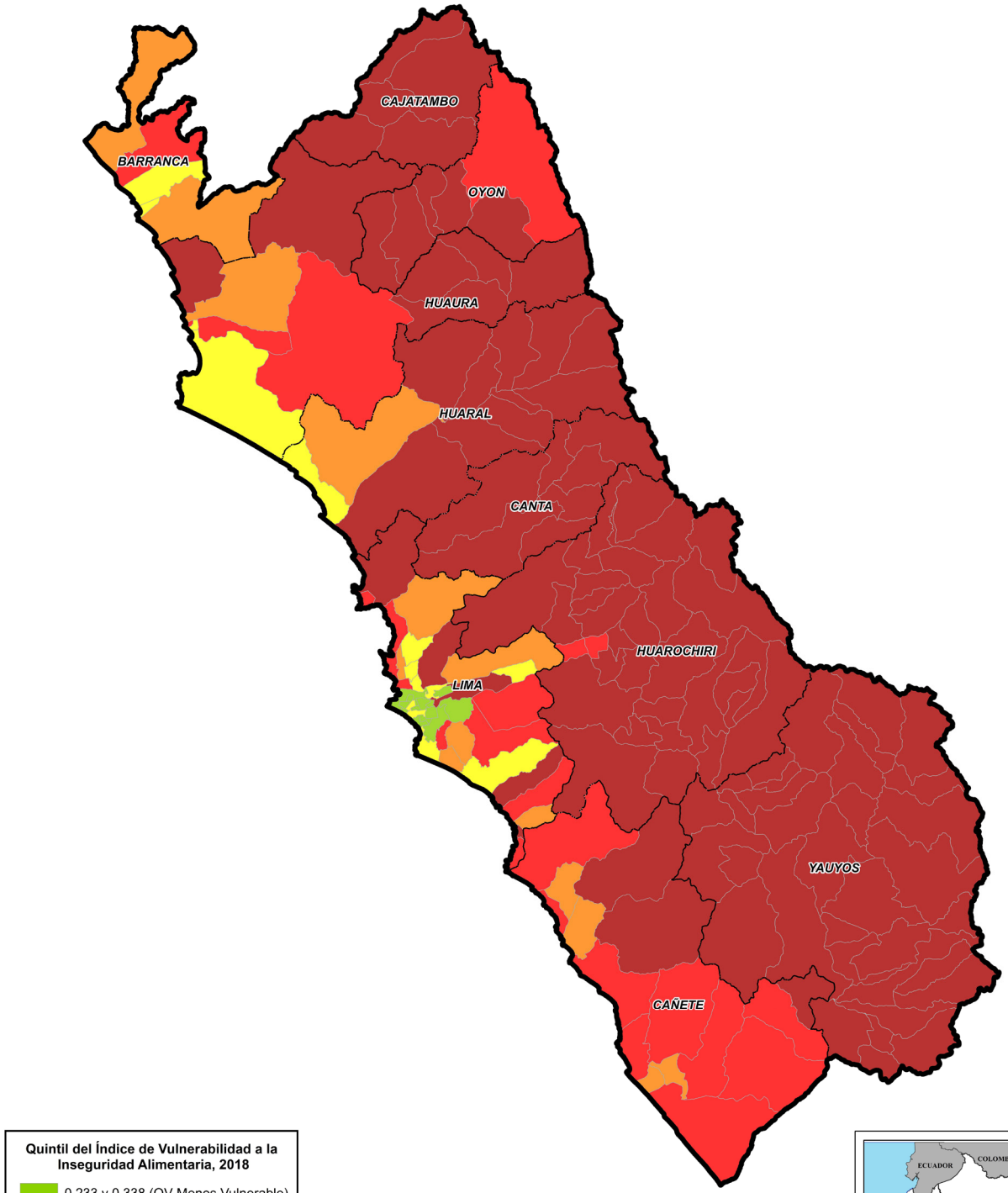

Quintil del Índice de Vulnerabilidad a la Inseguridad Alimentaria, 2018

- 0.233 y 0.338 (QV Menos Vulnerable)
- 0.352 y 0.498 (QIV)
- 0.498 y 0.597 (QIII.)
- 0.607 y 0.684 (QII)
- 0.687 y 0.781 (QI Más Vulnerable)
- Límite Departamental



UBICACIÓN

Fuente: Vulnerabilidad a la Inseguridad Alimentaria por Departamento, Provincia y Distrito, 2018.

10.1.16 Loreto: Quintil del IVIA, según distrito, 2018

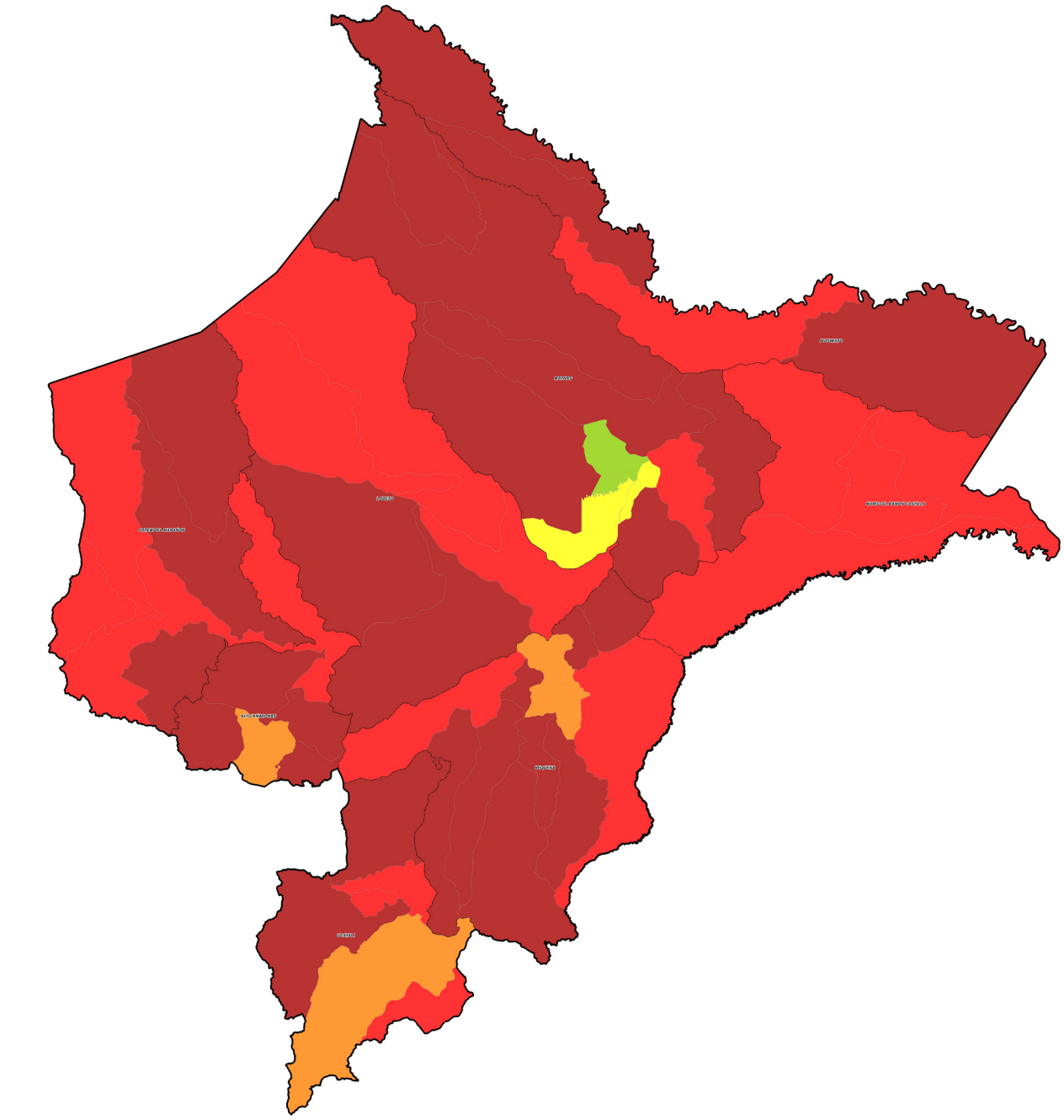

Quintil del Índice de Vulnerabilidad a la Inseguridad Alimentaria, 2018

- 0.233 y 0.338 (QV Menos Vulnerable)
- 0.352 y 0.498 (QIV)
- 0.498 y 0.597 (QIII.)
- 0.607 y 0.684 (QII)
- 0.687 y 0.781 (QI Más Vulnerable)
- Límite Departamental



UBICACIÒN

Fuente: Vulnerabilidad a la Inseguridad Alimentaria por Departamento, Provincia y Distrito, 2018.

10.1.17 Madre de Dios: Quintil del IVIA, según distrito, 2018

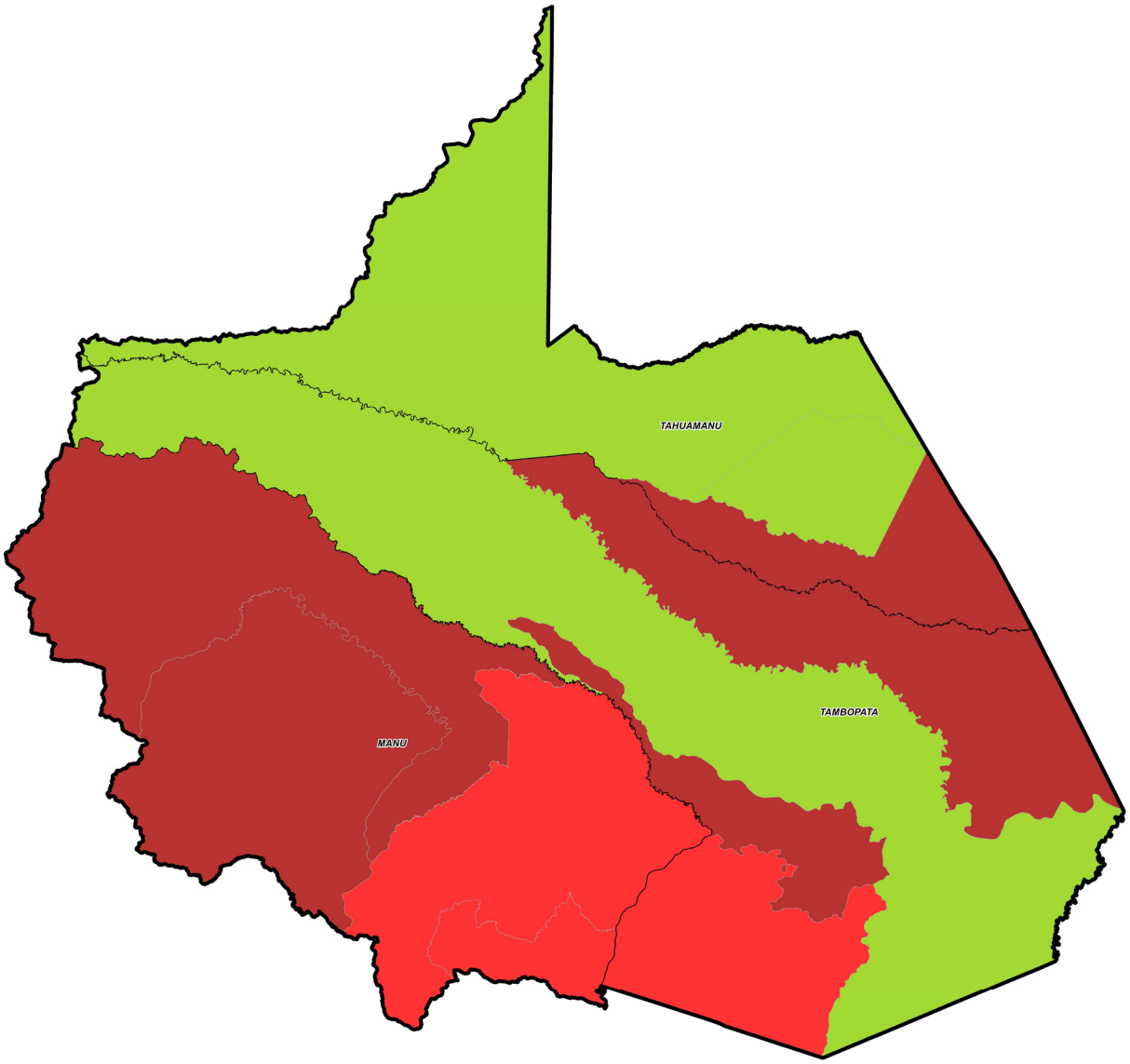

Quintil del Índice de Vulnerabilidad a la Inseguridad Alimentaria, 2018

- 0.233 y 0.338 (QV Menos Vulnerable)
- 0.352 y 0.498 (QIV)
- 0.498 y 0.597 (QIII.)
- 0.607 y 0.684 (QII)
- 0.687 y 0.781 (QI Más Vulnerable)
- Límite Departamental



UBICACIÒN

Fuente: Vulnerabilidad a la Inseguridad Alimentaria por Departamento, Provincia y Distrito, 2018.

10.1.18 Moquegua: Quintil del IVIA, según distrito, 2018

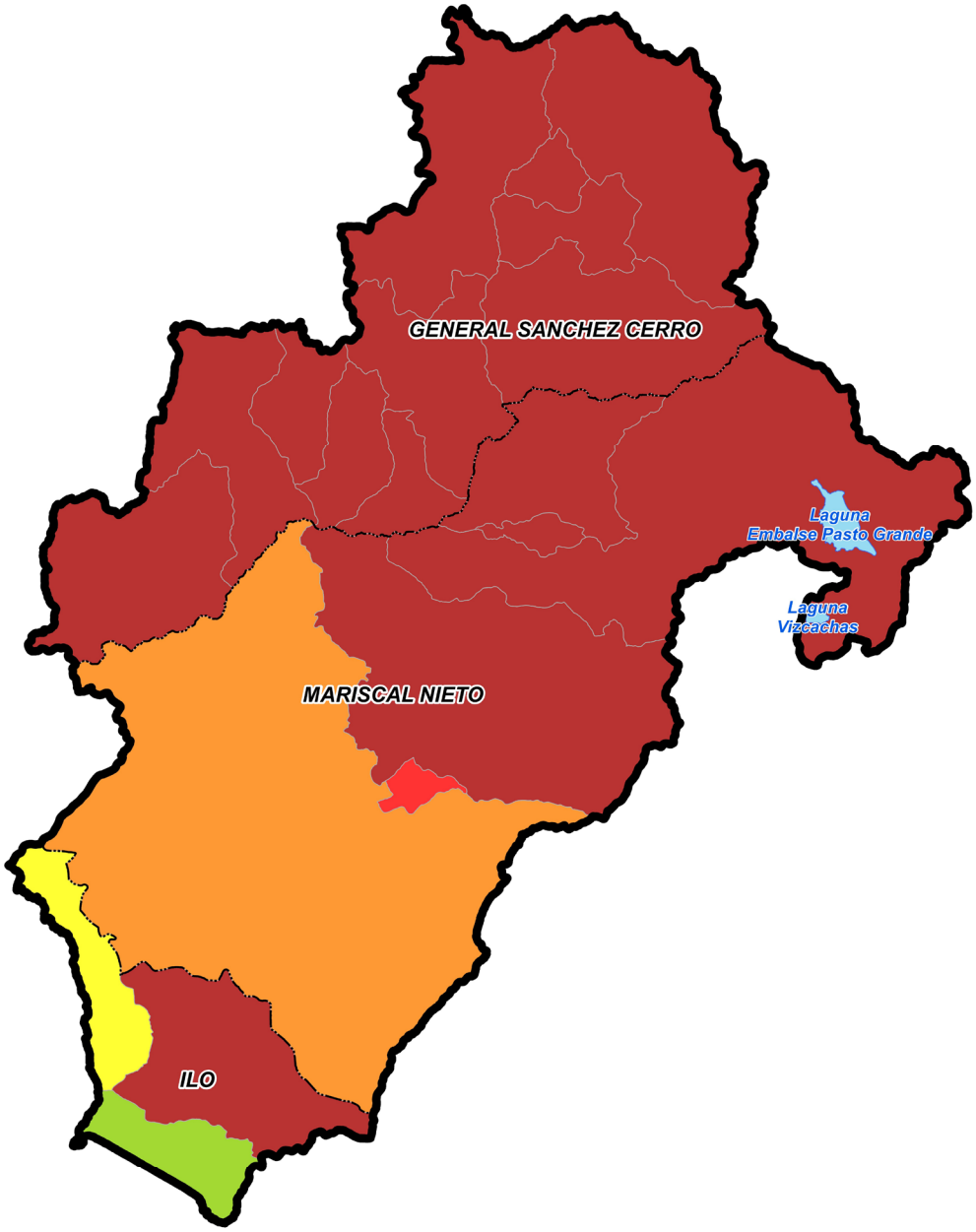

Quintil del Índice de Vulnerabilidad a la Inseguridad Alimentaria, 2018

- 0.233 y 0.338 (QV Menos Vulnerable)
- 0.352 y 0.498 (QIV)
- 0.498 y 0.597 (QIII.)
- 0.607 y 0.684 (QII)
- 0.687 y 0.781 (QI Más Vulnerable)
- Lagos
- Limite Departamental



UBICACIÒN

Fuente: Vulnerabilidad a la Inseguridad Alimentaria por Departamento, Provincia y Distrito, 2018.

10.1.19 Pasco: Quintil del IVIA, según distrito, 2018

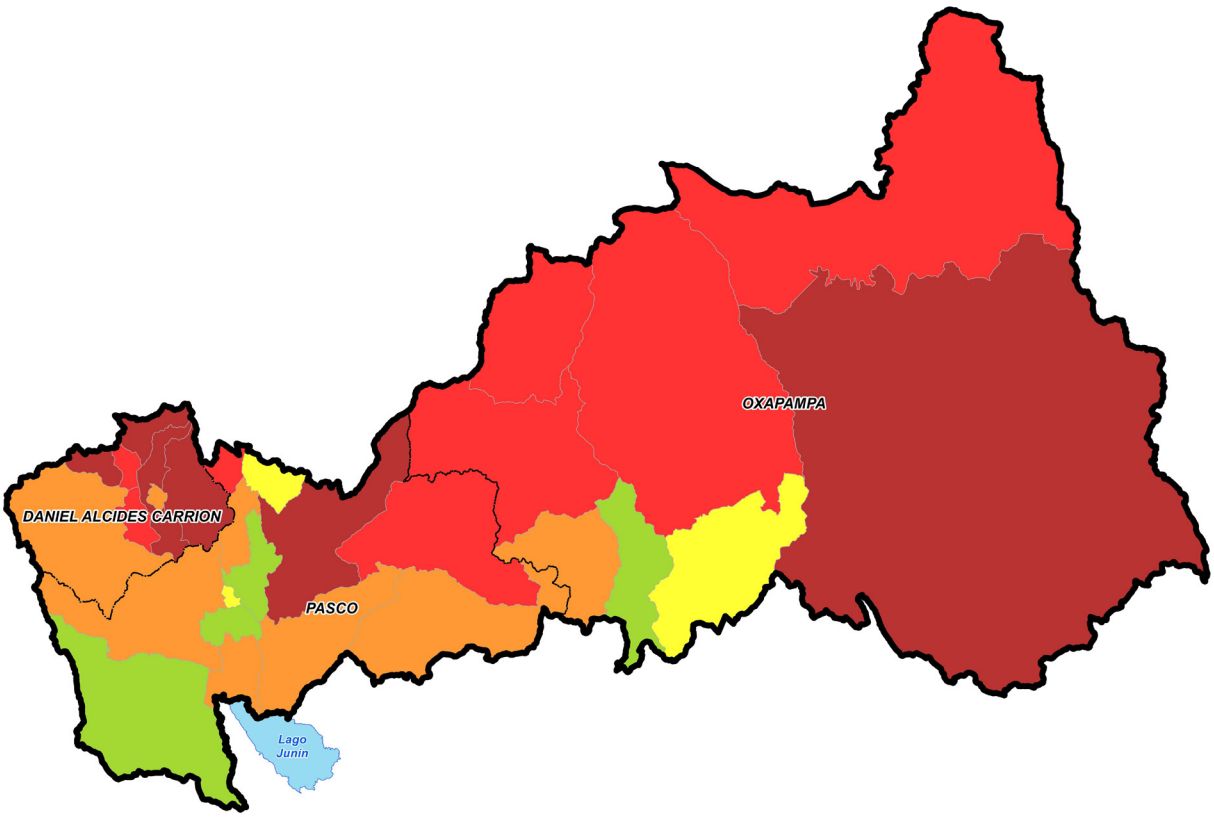

Quintil del Índice de Vulnerabilidad a la Inseguridad Alimentaria, 2018

- 0.233 y 0.338 (QV Menos Vulnerable)
- 0.352 y 0.498 (QIV)
- 0.498 y 0.597 (QIII.)
- 0.607 y 0.684 (QII)
- 0.687 y 0.781 (QI Más Vulnerable)
- Lagos
- Limite Departamental



UBICACIÒN

Fuente: Vulnerabilidad a la Inseguridad Alimentaria por Departamento, Provincia y Distrito, 2018.

10.1.20 Piura: Quintil del IVIA, según distrito, 2018

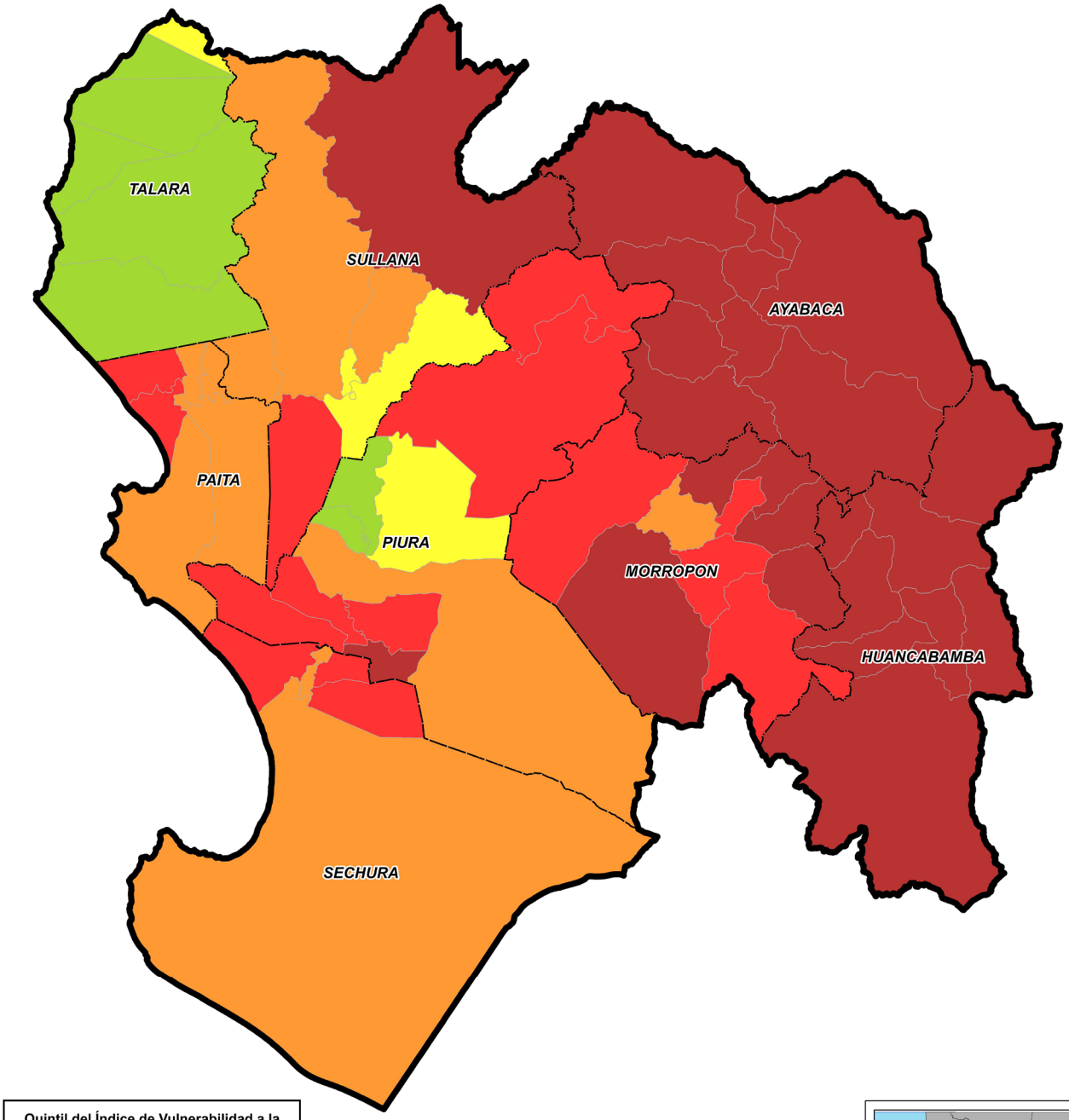

Quintil del Índice de Vulnerabilidad a la Inseguridad Alimentaria, 2018

- 0.233 y 0.338 (QV Menos Vulnerable)
- 0.352 y 0.498 (QIV)
- 0.498 y 0.597 (QIII.)
- 0.607 y 0.684 (QII)
- 0.687 y 0.781 (QI Más Vulnerable)
- Limite Departamental



UBICACIÓN

Fuente: Vulnerabilidad a la Inseguridad Alimentaria por Departamento, Provincia y Distrito, 2018.

10.1.21 Puno: Quintil del IVIA, según distrito, 2018

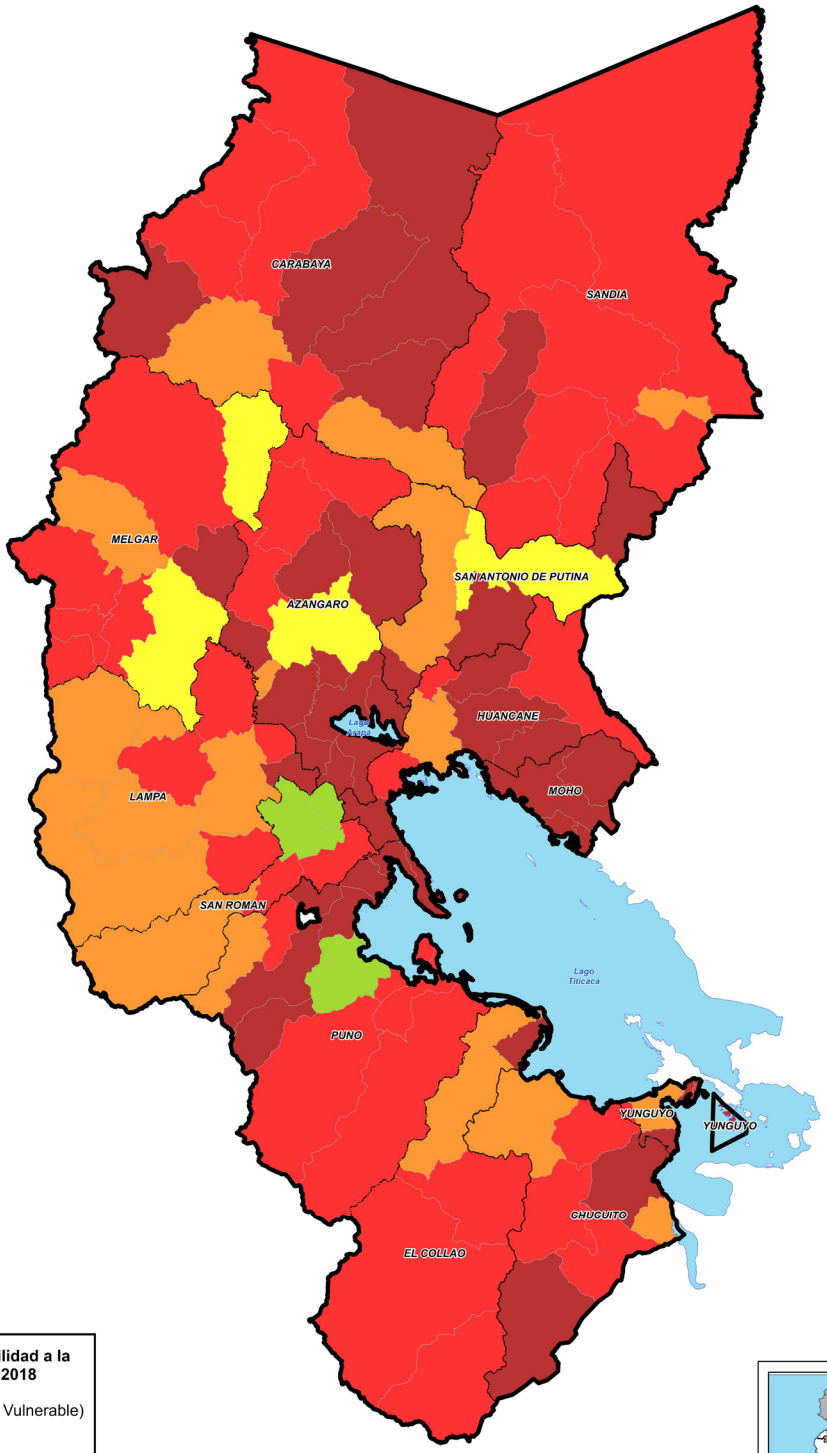

Quintil del Índice de Vulnerabilidad a la Inseguridad Alimentaria, 2018

- 0.233 y 0.338 (QV Menos Vulnerable)
- 0.352 y 0.498 (QIV)
- 0.498 y 0.597 (QIII.)
- 0.607 y 0.684 (QII)
- 0.687 y 0.781 (QI Más Vulnerable)
- Lagos
- Límite Departamental



UBICACIÒN

Fuente: Vulnerabilidad a la Inseguridad Alimentaria por Departamento, Provincia y Distrito, 2018.

10.1.22 San Martín: Quintil del IVIA, según distrito, 2018

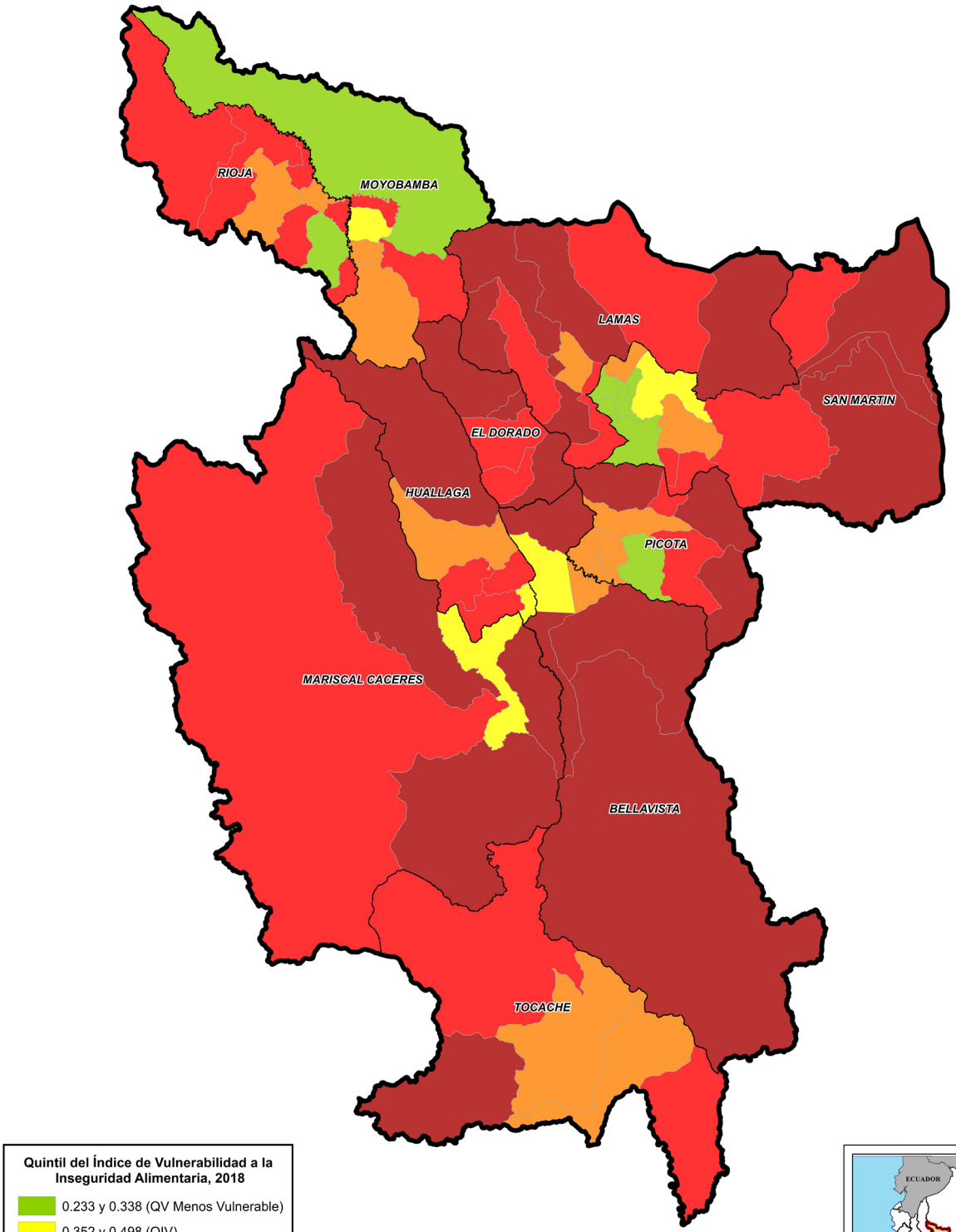

Fuente: Vulnerabilidad a la Inseguridad Alimentaria por Departamento, Provincia y Distrito, 2018.

10.1.23 Tacna: Quintil del IVIA, según distrito, 2018

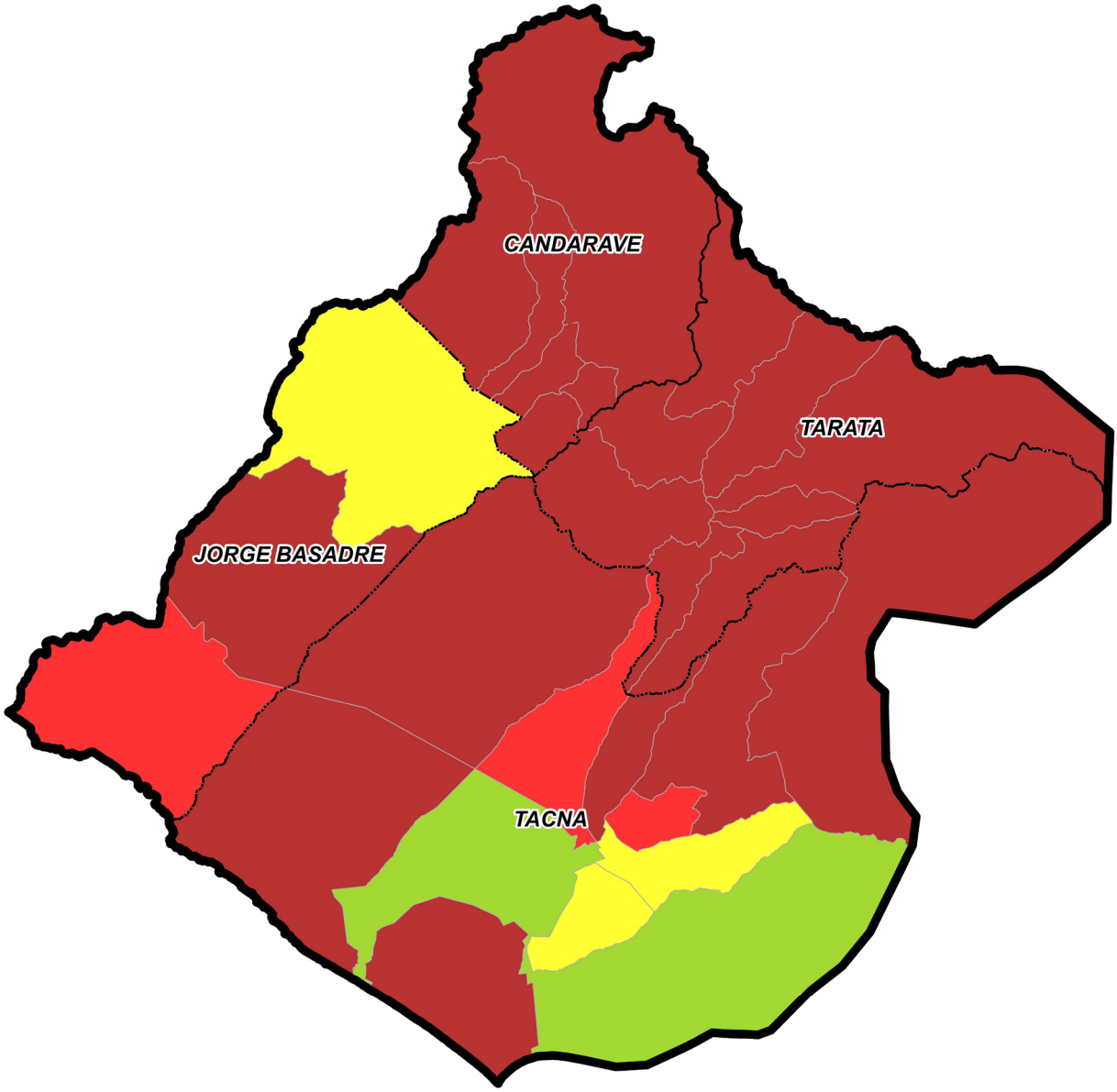

Quintil del Índice de Vulnerabilidad a la Inseguridad Alimentaria, 2018

- 0.233 y 0.338 (QV Menos Vulnerable)
- 0.352 y 0.498 (QIV)
- 0.498 y 0.597 (QIII.)
- 0.607 y 0.684 (QII)
- 0.687 y 0.781 (QI Más Vulnerable)
- Límite Departamental



UBICACIÓN

Fuente: Vulnerabilidad a la Inseguridad Alimentaria por Departamento, Provincia y Distrito, 2018.

10.1.24 Tumbes: Quintil del IVIA, según distrito, 2018

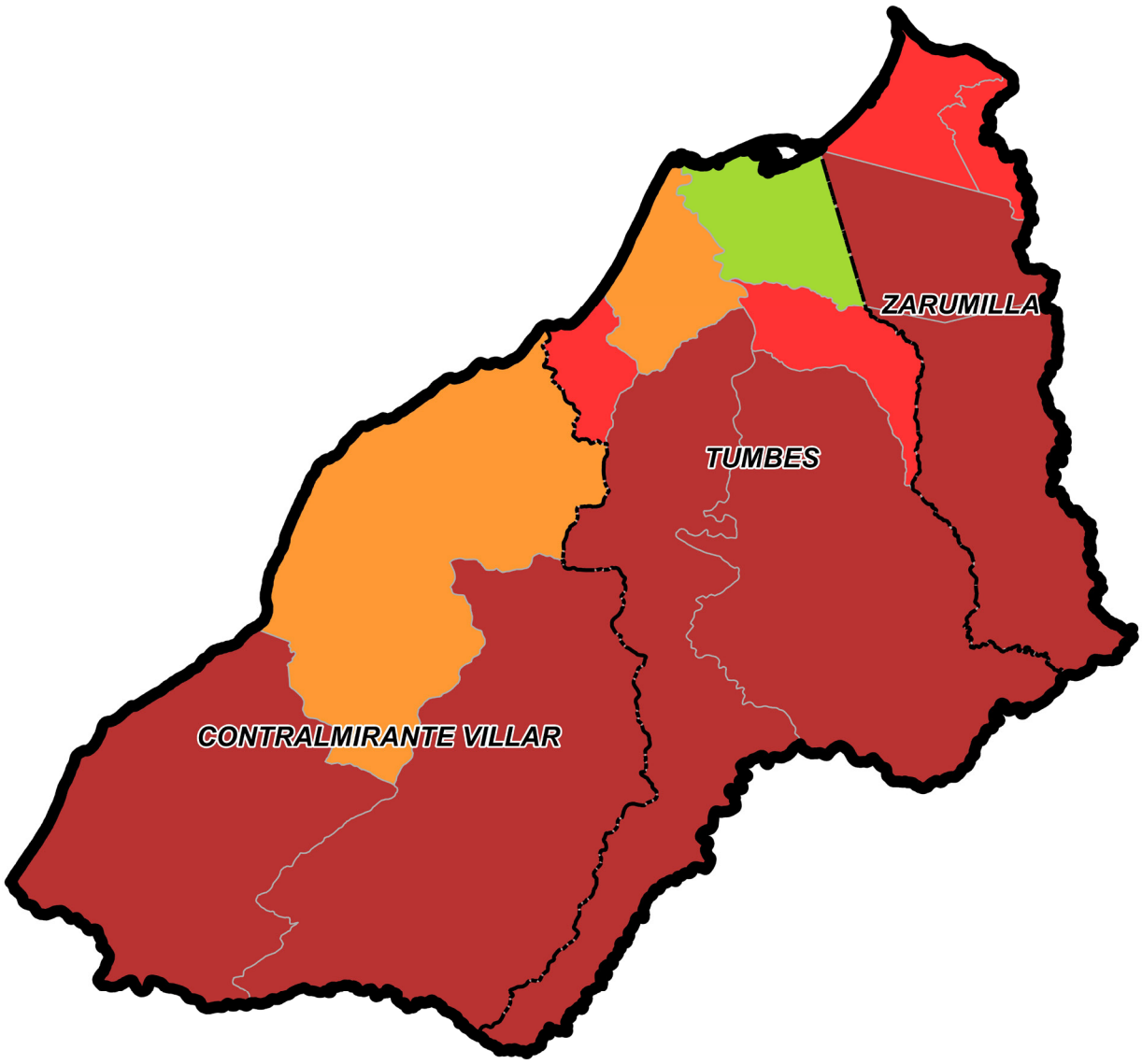

Quintil del Índice de Vulnerabilidad a la Inseguridad Alimentaria, 2018

- 0.233 y 0.338 (QV Menos Vulnerable)
- 0.352 y 0.498 (QIV)
- 0.498 y 0.597 (QIII.)
- 0.607 y 0.684 (QII)
- 0.687 y 0.781 (QI Más Vulnerable)
- Limite Departamental



UBICACIÒN

Fuente: Vulnerabilidad a la Inseguridad Alimentaria por Departamento, Provincia y Distrito, 2018.

10.1.25 Ucayali: Quintil del IVIA, según distrito, 2018

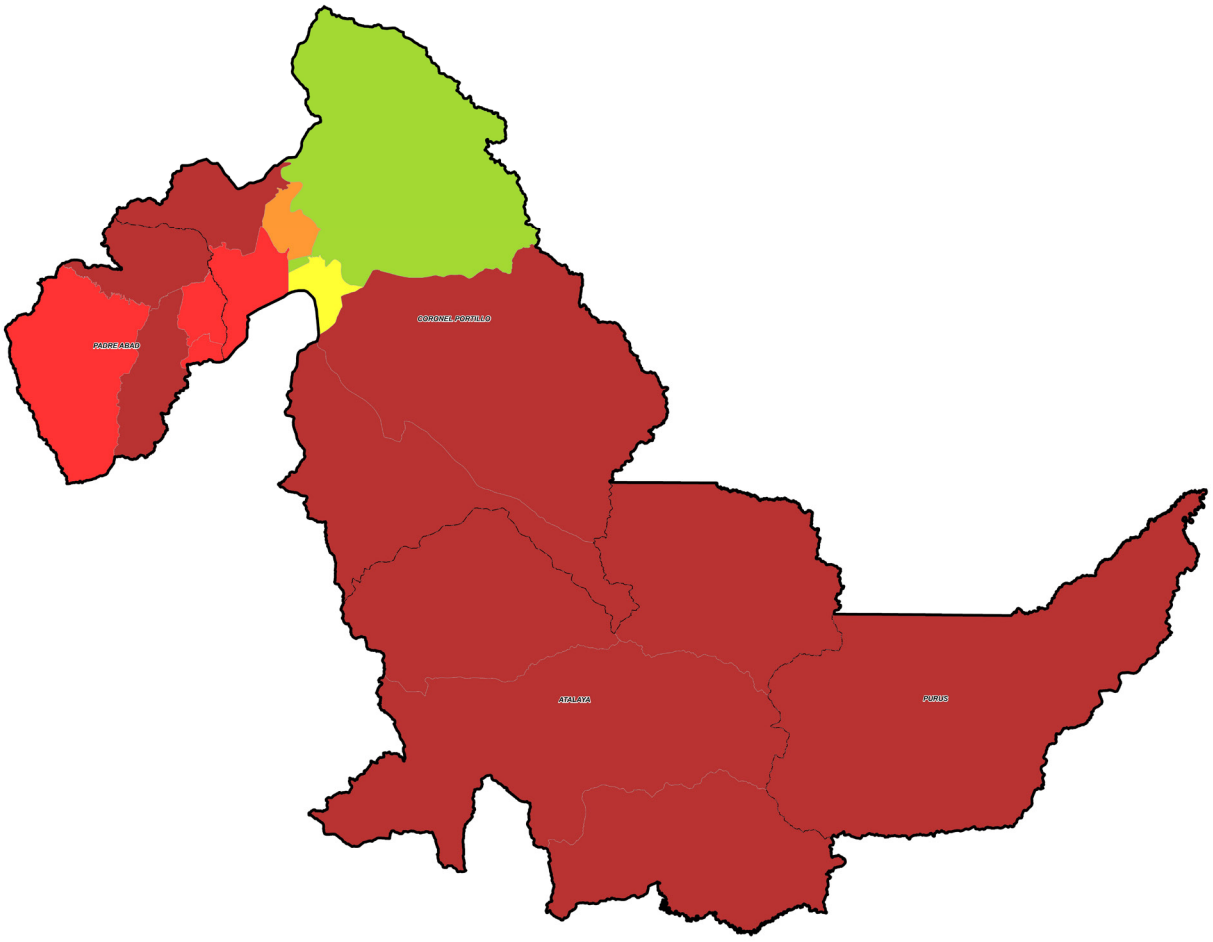

Quintil del Índice de Vulnerabilidad a la Inseguridad Alimentaria, 2018

- 0.233 y 0.338 (QV Menos Vulnerable)
- 0.352 y 0.498 (QIV)
- 0.498 y 0.597 (QIII.)
- 0.607 y 0.684 (QII)
- 0.687 y 0.781 (QI Más Vulnerable)
- Límite Departamental



UBICACIÒN

Fuente: Vulnerabilidad a la Inseguridad Alimentaria por Departamento, Provincia y Distrito, 2018.



10.2 Anexos metodológicos

10.2.1A Descripción de indicadores utilizados para el cálculo del Índice de Vulnerabilidad a la Inseguridad Alimentaria, 2018

N°	Indicador	Fuente
1	Índice de diversificación económica	Censos Nacionales: XII de Población y VII de Vivienda 2017
2	Porcentaje de tierras agrícolas en secano	IV Censo Nacional Agropecuario 2012
3	Porcentaje de tierras cultivadas para autoconsumo	IV Censo Nacional Agropecuario 2012
4	Porcentaje de la PEA ocupada agrícola	Censos Nacionales: XII de Población y VII de Vivienda 2017
5	Número de mercado de abastos	Censo Nacional de Mercados de Abastos 2016
6	Brecha del Índice del ingreso familiar per cápita	Programa de las Naciones Unidas para el Desarrollo
7	Porcentaje de vivienda sin piso de tierra	Censos Nacionales: XII de Población y VII de Vivienda 2017
8	Porcentaje de viviendas con electricidad	Censos Nacionales: XII de Población y VII de Vivienda 2017
9	Porcentaje de población rural	Censos Nacionales: XII de Población y VII de Vivienda 2017
10	Porcentaje de población con lengua indígena u originaria	Censos Nacionales: XII de Población y VII de Vivienda 2017
11	Porcentaje de población no Pobre	Mapa de Pobreza Monetaria 2018
12	Ingreso distrital per cápita	Programa de las Naciones Unidas para el Desarrollo
13	Tasa de alfabetismo del jefe de hogar	Censos Nacionales: XII de Población y VII de Vivienda 2017
14	Porcentaje de viviendas con acceso a agua segura	Censos Nacionales: XII de Población y VII de Vivienda 2017
15	Porcentaje de viviendas con desagüe de red pública	Censos Nacionales: XII de Población y VII de Vivienda 2017
16	Porcentaje de hogares que cocinan con gas o electricidad	Censos Nacionales: XII de Población y VII de Vivienda 2017
17	Esperanza de vida	Programa de las Naciones Unidas para el Desarrollo
18	Porcentaje de hogares con jefatura femenina o Poblacion Adulta Mayor (PAM) no PEA	Censos Nacionales: XII de Población y VII de Vivienda 2017
19	Años promedio de escolaridad (de 3 hasta los 17 años)	Censos Nacionales: XII de Población y VII de Vivienda 2017
20	Promedio de personas por hogar de 4 integrantes a más	Censos Nacionales: XII de Población y VII de Vivienda 2017
21	Porcentaje de personas de 15 a más años de edad con nivel alcanzado secundaria a más	Censos Nacionales: XII de Población y VII de Vivienda 2017
22	Porcentaje de hogares en vivienda con hacinamiento (NBI 2)	Censos Nacionales: XII de Población y VII de Vivienda 2017
23	Número de organizaciones de seguridad registradas en el distrito	Registro Nacional de Municipalidades 2018
24	Porcentaje de la población 25 años a más que culminó el colegio y asiste a nivel superior	Censos Nacionales: XII de Población y VII de Vivienda 2017

Fuente: Vulnerabilidad a la inseguridad alimentaria por departamento, provincia y distrito, 2018.
Elaboración: Ministerio de Desarrollo e Inclusión Social-Dirección General de Seguimiento y Evaluación.
Programa Mundial de Alimentos (WFP) de las Naciones Unidas en el Perú.

10.2.1.B Indicadores utilizados para el cálculo del Índice de Vulnerabilidad a la Inseguridad Alimentaria, 2018

Item	Indicador		Fuente
Ind_1	**Índice de diversificación económica**		
	$\text{Ind_1} = \sum_{i=1}^{N} Si^2$	Donde Si es el porcentaje o ponderación de la participación de la población ocupada en la rama de actividad i, respecto al total de población ocupada en las diversas ramas de ocupación	Censos Nacionales: XII de Población y VII de Vivienda 2017
Ind_2	**Porcentaje de tierras agrícolas en secano**		
	$\text{Ind_2} = \frac{Tierras\ en\ secano}{Total\ de\ tierras\ agrícolas} \text{ x100}$		IV Censo Nacional Agropecuario 2012
Ind_3	**Porcentaje de tierras cultivadas para autoconsumo**		
	$\text{Ind_3} = \frac{Producción\ ha\ para\ autoconsumo}{Producción\ ha\ (autoconsumo+venta)} \text{ x100}$		IV Censo Nacional Agropecuario 2012
Ind_4	**Porcentaje de la PEA ocupada agrícola**		
	$\text{Ind_4} = \frac{Población\ (14\ años\ a\ más)\ ocupada}{Población\ ocupada\ de\ 14\ a\ más\ años\ de\ edad} \text{ x100}$		Censos Nacionales: XII de Población y VII de Vivienda 2017
Ind_5	**Número de mercados de abastos**		
	$\text{Ind_5} = \sum_{i=1}^{N} M_i$	Donde M es el número de mercados de abasto, definidos como locales cerrados, en cuyo interior se encuentran distribuidos puestos individuales, dedicados a la comercialización de productos alimenticios y no alimenticios.	Censo Nacional de Mercados de Abastos 2016
Ind_6	**Brecha del Índice del ingreso familiar per cápita**		
	$\text{Ind_6} = 1 - \frac{\ln(ing_hog_per) - \ln(ing_hog_per_min)}{\ln(ing_hog_per_max) - \ln(ing_hog_per_min)} \text{ x100}$		Programa de las Naciones Unidas para el Desarrollo, 2018
	Donde: ing_hog_per= ingreso del hogar percapita mensual. ing_hog_per_max= ingreso del hogar percapita mensual máximo. ing_hog_per_min= ingreso del hogar percapita mensual mínimo.		
Ind_7	**Porcentaje de vivienda sin piso de tierra**		
	$\text{Ind_7} = \frac{Viviendas\ con\ piso\ de\ material\ distinto\ a\ tierra}{Total\ de\ viviendas\ ocupadas\ con\ personas\ presentes} \text{ x100}$		Censos Nacionales: XII de Población y VII de Vivienda 2017
Ind_8	**Porcentaje de viviendas con electricidad**		
	$\text{Ind_8} = \frac{Viviendas\ con\ electricidad\ por\ red\ pública}{Total\ de\ viviendas\ ocupadas\ con\ personas\ presentes} \text{ x100}$		Censos Nacionales: XII de Población y VII de Vivienda 2017
Ind_9	**Porcentaje de población rural**		
	$\text{Ind_9} = \frac{Población\ rural}{Población\ total} \text{ x100}$		Censos Nacionales: XII de Población y VII de Vivienda 2017
Ind_10	**Porcentaje de población con lengua indígena u originaria**		
	$\text{Ind_10} = \frac{Población\ total\ de\ 3\ a\ más\ años\ de\ edad\ con\ lengua\ indígena\ u\ originaria\ con\ el\ que\ aprendió\ a\ hablar\ en\ su\ niñez}{Población\ total\ de\ 3\ a\ más\ años\ de\ edad} \text{ x100}$		Censos Nacionales: XII de Población y VII de Vivienda 2017
Ind_11	**Porcentaje de población no Pobre**		
	$\text{Ind_11} = \frac{Población\ no\ pobre\ en\ términos\ monetarios}{Población\ total} \text{ x100}$		Mapa de Pobreza Monetaria, 2018
Ind_12	**Ingreso distrital per cápita**		
	$\text{Ind_12} = \frac{Ingreso\ total\ distrital}{Total\ población\ distrital} \text{ x100}$		Programa de las Naciones Unidas para el Desarrollo, 2018
Ind_13	**Tasa de alfabetismo del jefe de hogar**		
	$\text{Ind_13} = \frac{Total\ jefes\ de\ hogar\ que\ respondieron\ que\ sí\ saben\ leer\ y\ escribir}{Total\ jefes\ de\ hogar} \text{ x100}$		Censos Nacionales: XII de Población y VII de Vivienda 2017
Ind_14	**Porcentaje de viviendas con acceso a agua segura**		
	$\text{Ind_14} = \frac{Viviendas\ con\ acceso\ a\ agua\ segura}{Total\ de\ viviendas\ ocupadas\ con\ personas\ presentes} \text{ x100}$		Censos Nacionales: XII de Población y VII de Vivienda 2017
	Donde acceso a agua segura es la vivienda que se abastece con agua por red pública dentro o fuera de la vivienda, pero dentro de la edificación; y paga por el servicio de agua a una Empresa Prestado de Servicio (EPS) o a la municipalidad.		

Ind_15	**Porcentaje de viviendas con desagüe de red pública**		
	$\text{Ind_15} = \frac{\textit{Viviendas con conexión a red pública de desagüe (dentro o fuera de la vivienda, pero dentro de la edificación)}}{\textit{Total de viviendas ocupadas con personas presentes}} \text{ x100}$		Censos Nacionales: XII de Población y VII de Vivienda 2017
Ind_16	**Porcentaje de hogares que cocinan con gas o electricidad**		
	$\text{Ind_16} = \frac{\textit{Hogares que cocinan con electricidad, balón de gas o gas natural}}{\textit{Total de hogares}} \text{ x100}$		Censos Nacionales: XII de Población y VII de Vivienda 2017
Ind_17	**Esperanza de vida**		
	$\text{Ind_17} = \frac{T(x)}{l(x)} \text{ x100}$	En donde T(x) es el número total de años que les resta por vivir a los sobrevivientes de edad exacta "x", mientras que l(x) es el número de personas que, de acuerdo con la tabla de mortalidad, a partir de un grupo de 100 000 nacidos vivos utilizados como raíz de la tabla alcanza la edad exacta "x".	Programa de las Naciones Unidas para el Desarrollo, 2018
Ind_18	**Porcentaje de hogares con jefatura femenina o Poblacion Adulta Mayor (PAM) no PEA que no trabaja**		
	$\text{Ind_18} = \frac{\textit{Mujeres o adultos mayores que son jefes de hogar y no trabajan}}{\textit{Mujeres o adultos mayores que son jefes de hogar}} \text{ x100}$		Censos Nacionales: XII de Población y VII de Vivienda 2017
Ind_19	**Años promedio de escolaridad hasta los 17 años**		
	$\text{Ind_19} = \frac{\textit{Años de educación que la población de 17 a más años de edad acumula}}{\textit{Población de 17 a más años de edad}} \text{ x100}$		Censos Nacionales: XII de Población y VII de Vivienda 2017
Ind_20	**Promedio de personas en hogares de 4 integrantes a más integrantes**		
	$\text{Ind_20} = \frac{\textit{Hogares con 4 o más personas por habitación}}{\textit{Hogares}} \text{ x100}$		Censos Nacionales: XII de Población y VII de Vivienda 2017
Ind_21	**Porcentaje de personas de 15 a más años de edad con Nivel alcanzado secundaria a más**		
	$\text{Ind_21} = \frac{\textit{Población de 15 a más años que aprobó el nivel secundario o un nivel superior}}{\textit{Población de 15 a más años de edad}} \text{ x100}$		Censos Nacionales: XII de Población y VII de Vivienda 2017
Ind_22	**Porcentaje de hogares en vivienda con hacinamiento (NBI2)**		
	$\text{Ind_22} = \frac{\textit{Total personas por vivienda}}{\textit{Total habitaciones de la vivienda}} \text{ x100} > 3.4$		Censos Nacionales: XII de Población y VII de Vivienda 2017
	En donde el total de habitaciones de la vivienda no considera el baño, cocina, los pasadizos ni el garaje.		
Ind_23	**Número de organizaciones de seguridad registradas en el distrito**		
	$\text{Ind 23} = \text{p81a 1 1} + \text{p81a 2 1} + \text{p81a 3 1} + \text{p81a 4 1} + \text{p81a 5 1}$		Registro Nacional de Municipalidades 2018
	Donde: p81a_1_1 = Número de organizaciones de rondas urbanas. p81a_2_1 = Número de organizaciones de rondas campesinas. p81a_3_1 = Número de organizaciones de Juntas Vecinales o Comités Vecinales p81a_4_1 = Número de organizaciones de Comités de Autodefensa. p81a_5_1 = Número de otras organizaciones de seguridad.		
Ind_24	**Porcentaje de la poblacion 25 años a mas que culmino el colegio y asiste a nivel superior**		
	$\text{Ind_24} = \frac{\textit{Pob. de 25 a más años cuyo último nivel aprobado fue secundaria a más y asiste a una institución superior o universitaria}}{\textit{Población de 25 o más años}} \text{ x100} > 3.4$		Censos Nacionales: XII de Población y VII de Vivienda 2017

Fuente: Vulnerabilidad a la inseguridad alimentaria por departamento, provincia y distrito, 2018.
Elaboración: Ministerio de Desarrollo e Inclusión Social-Dirección General de Seguimiento y Evaluación.
Programa Mundial de Alimentos (WFP) de las Naciones Unidas en el Perú.

10.2.2. Resultados del análisis factorial exploratorio, a nivel departamental

a. Resultados departamentales: Estadísticos descriptivos

Ítem	Indicador	Estadísticos				
		Observaciones	Media	Desv. Estándar	Min	Max
Ind_01	Índice de diversificación económica	25	0.17	0.08	0.09	0.37
Ind_02	Porcentaje de tierras agrícolas en secano	25	0.56	0.37	0.03	0.99
Ind_03	Porcentaje de tierras cultivadas para autoconsumo	25	0.39	0.19	0.01	0.85
Ind_04	Porcentaje de la PEA ocupada agrícola	25	0.28	0.15	0.01	0.57
Ind_05	Número de mercado de abastos	25	104.48	239.24	9.00	1232.00
Ind_06	Brecha del Índice del ingreso familiar per cápita	25	0.34	0.11	0.12	0.51
Ind_07	Porcentaje de vivienda sin piso de tierra	25	0.60	0.20	0.23	0.94
Ind_08	Porcentaje de viviendas con electricidad	25	0.84	0.07	0.72	0.98
Ind_09	Porcentaje de población rural	25	0.29	0.20	0.00	0.70
Ind_10	Porcentaje de población con lengua indígena u originaria	25	0.22	0.23	0.00	0.70
Ind_11	Porcentaje de población no Pobre	25	0.70	0.14	0.42	0.95
Ind_12	Ingreso distrital per cápita	25	692.33	256.20	379.77	1298.44
Ind_13	Tasa de alfabetismo del jefe de hogar	25	0.91	0.05	0.80	0.99
Ind_14	Porcentaje de viviendas con acceso a agua segura	25	1	0	0.27	0.86
Ind_15	Porcentaje de viviendas con desagüe de red pública	25	0.58	0.16	0.36	0.89
Ind_16	Porcentaje de hogares que cocinan con gas, electricidad	25	0.68	0.18	0.35	0.97
Ind_17	Esperanza de vida	25	75.38	4.82	62.81	83.57
Ind_18	Porcentaje de hogares con jefatura femenina o Poblacion Adulta Mayor (PAM) no PEA	25	0.88	0.02	0.83	0.92
Ind_19	Años promedio de escolaridad hasta los 17 años	25	5.49	0.23	5.07	5.88
Ind_20	Promedio de personas por hogar de 4 integrantes a más	25	5.12	0.18	4.76	5.65
Ind_21	Porcentaje de personas de 15 a más años de edad con Nivel alcanzado secundaria a más	25	0.69	0.11	0.47	0.87
Ind_22	Porcentaje de hogares en vivienda con hacinamiento (NBI 2)	25	0.09	0.04	0.04	0.19
Ind_23	Número de organizaciones de seguridad registradas en el distrito	25	1008.60	998.38	124.00	4960.00
Ind_24	Porcentaje de la población 25 años a más que culminó el colegio y asiste a nivel superior	25	0.53	0.13	0.32	0.74

Fuente: Vulnerabilidad a la inseguridad alimentaria por departamento, provincia y distrito, 2018.
Elaboración: Ministerio de Desarrollo e Inclusión Social-Dirección General de Seguimiento y Evaluación.
Programa Mundial de Alimentos (WFP) de las Naciones Unidas en el Perú.

c. Resultados departamentales: Correlaciones Inter-Item y Alfa de Cronbach

Ítem	Indicador	Observaciones	Signo	Correlación Item-prueba	Correlación Item-resto	Covarianza media entre item	Alpha
Ind_01	Índice de diversificación económica	25	-	0.2956	0.2956	1029.433	0.3319
Ind_02	Porcentaje de tierras agrícolas en secano	25	-	0.3131	0.3129	1028.976	0.3318
Ind_03	Porcentaje de tierras cultivadas para autoconsumo	25	-	0.2454	0.2452	1029.32	0.3319
Ind_04	Porcentaje de la PEA ocupada agrícola	25	-	0.4075	0.4074	1029.236	0.3319
Ind_05	Número de mercado de abastos	25	+	0.9377	0.9076	120.0419	0.0565
Ind_06	Brecha del Índice del ingreso familiar per cápita	25	-	0.2841	0.2841	1029.396	0.3319
Ind_07	Porcentaje de vivienda sin piso de tierra	25	+	0.3250	0.3248	1029.224	0.3319
Ind_08	Porcentaje de viviendas con electricidad	25	+	0.5143	0.5142	1029.375	0.3319
Ind_09	Porcentaje de población rural	25	-	0.3485	0.3483	1029.204	0.3319
Ind_10	Porcentaje de población con lengua indígena u originaria	25	-	0.1498	0.1496	1029.379	0.3319
Ind_11	Porcentaje de población no Pobre	25	+	0.1517	0.1516	1029.449	0.3319
Ind_12	Ingreso distrital per cápita	25	+	0.3624	0.1716	819.0017	0.295
Ind_13	Tasa de alfabetismo del jefe de hogar	25	+	0.2507	0.2506	1029.486	0.332
Ind_14	Porcentaje de viviendas con acceso a agua segura	25	+	0.4354	0.4353	1029.173	0.3319
Ind_15	Porcentaje de viviendas con desagüe de red pública	25	+	0.4848	0.4847	1029.162	0.3319
Ind_16	Porcentaje de hogares que cocinan con gas, electricidad	25	+	0.3929	0.3927	1029.201	0.3319
Ind_17	Esperanza de vida	25	+	0.2548	0.2513	1023.424	0.3306
Ind_18	Porcentaje de hogares con jefatura femenina o Poblacion Adulta Mayor (PAM) no PEA	25	+	0.2160	0.216	1029.529	0.332
Ind_19	Años promedio de escolaridad hasta los 17 años	25	-	-0.1731	-0.1733	1029.757	0.332
Ind_20	Promedio de personas por hogar de 4 integrantes a más	25	-	-0.0307	-0.0308	1029.584	0.332
Ind_21	Porcentaje de personas de 15 a más años de edad con Nivel alcanzado secundaria a más	25	+	0.3433	0.3432	1029.356	0.3319
Ind_22	Porcentaje de hogares en vivienda con hacinamiento (NBI 2)	25	-	0.3139	0.3139	1029.489	0.332
Ind_23	Número de organizaciones de seguridad registradas en el distrito	25	+	0.9632	0.5645	100.7293	0.3065
Ind_24	Porcentaje de la población 25 años a más que culminó el colegio y asiste a nivel superior	25	+	0.4023	0.4023	1029.294	0.3319
Test scale						**943.76**	**0.3313**

Fuente: Vulnerabilidad a la inseguridad alimentaria por departamento, provincia y distrito, 2018.
Elaboración: Ministerio de Desarrollo e Inclusión Social-Dirección General de Seguimiento y Evaluación.
Programa Mundial de Alimentos (WFP) de las Naciones Unidas en el Perú.

d. Resultados departamentales: Test de esfericidad de Barllet y medida de adecuación Kaiser-Meyer-Olkin

Escala distrital	Valores
Determinante de la matriz de correlación:	0.000
Test de esfericidad de Barllet: - Prueba Chi cuadrado: P- Valor- H0: Las Variables no están intercorrelacionadas	 977.4 0.000
Medida de Adecuación de la Muestra Kaiser-Meyer-Olkin	0.618
Número de Factores retenidos (solución rotada)	4

Fuente: Vulnerabilidad a la inseguridad alimentaria por departamento, provincia y distrito, 2018.
Elaboración: Ministerio de Desarrollo e Inclusión Social-Dirección General de Seguimiento y Evaluación.
Programa Mundial de Alimentos (WFP) de las Naciones Unidas en el Perú.

e. Resultados departamentales: Análisis Factorial de Componentes Principales - solución inicial

Factor	Autovalor	Diferencias	Proporción	Acumulado
Factor1	14.5276	11.1513	0.6053	0.6053
Factor2	3.3763	1.5353	0.1407	0.7460
Factor3	1.8410	0.2805	0.0767	0.8227
Factor4	1.5605	0.7505	0.0650	0.8877
Factor5	0.8100	0.2735	0.0337	0.9215
Factor6	0.5365	0.2028	0.0224	0.9438
Factor7	0.3337	0.0556	0.0139	0.9577
Factor8	0.2781	0.1079	0.0116	0.9693
Factor9	0.1702	0.0649	0.0071	0.9764
Factor10	0.1053	0.0089	0.0044	0.9808
Factor11	0.0965	0.0165	0.0040	0.9848
Factor12	0.0799	0.0095	0.0033	0.9882
Factor13	0.0705	0.0173	0.0029	0.9911
Factor14	0.0532	0.0054	0.0022	0.9933
Factor15	0.0477	0.0132	0.0020	0.9953
Factor16	0.0345	0.0065	0.0014	0.9967
Factor17	0.0280	0.0085	0.0012	0.9979
Factor18	0.0195	0.0039	0.0008	0.9987
Factor19	0.0156	0.0066	0.0007	0.9994
Factor20	0.0091	0.0044	0.0004	0.9997
Factor21	0.0047	0.0037	0.0002	0.9999
Factor22	0.0010	0.0005	0.0000	1.0000
Factor23	0.0005	0.0004	0.0000	1.0000
Factor24	0.0001	.	0.0000	1.0000

Nota: Método factorial de componentes principales. Rotación: Sin rotar.
Fuente: Vulnerabilidad a la inseguridad alimentaria por departamento, provincia y distrito, 2018.
Elaboración: Ministerio de Desarrollo e Inclusión Social-Dirección General de Seguimiento y Evaluación.
Programa Mundial de Alimentos (WFP) de las Naciones Unidas en el Perú.

f. Resultados departamentales: Cargas factoriales de la solución inicial

Ítem	Indicador	Factor1	Factor2	Factor3	Factor4
Ind_01	Índice de diversificación económica	-0.8556	-0.0028	0.1116	-0.2357
Ind_02	Porcentaje de tierras agrícolas en secano	-0.7415	-0.3685	0.0023	0.3914
Ind_03	Porcentaje de tierras cultivadas para autoconsumo	-0.6666	0.1878	-0.2117	0.5139
Ind_04	Porcentaje de la PEA ocupada agrícola	-0.9485	-0.0629	0.0325	-0.1775
Ind_05	Número de mercado de abastos	0.4097	0.2467	0.7713	0.278
Ind_06	Brecha del Índice del ingreso familiar per cápita	-0.9285	0.1863	0.0735	0.0996
Ind_07	Porcentaje de vivienda sin piso de tierra	0.9037	-0.3083	0.0028	0.2322
Ind_08	Porcentaje de viviendas con electricidad	0.8587	0.1941	0.2048	-0.2848
Ind_09	Porcentaje de población rural	-0.9669	0.1023	0.0458	-0.0903
Ind_10	Porcentaje de población con lengua indígena u originaria	-0.5249	0.6870	-0.2597	0.2986
Ind_11	Porcentaje de población no Pobre	0.8394	-0.0856	-0.2616	0.0122
Ind_12	Ingreso distrital per cápita	0.9287	-0.0732	-0.0341	-0.0508
Ind_13	Tasa de alfabetismo del jefe de hogar	0.8873	-0.3838	-0.033	0.0861
Ind_14	Porcentaje de viviendas con acceso a agua segura	0.9708	0.0210	0.06	-0.0816
Ind_15	Porcentaje de viviendas con desagüe de red pública	0.8713	0.3104	0.1183	-0.169
Ind_16	Porcentaje de hogares que cocinan con gas, electricidad	0.9799	0.0298	-0.0391	-0.0063
Ind_17	Esperanza de vida	0.8586	-0.2038	-0.0609	-0.1109
Ind_18	Porcentaje de Hogares con jefatura femenina o PAM no PEA	0.5877	0.3965	-0.3106	0.5529
Ind_19	Años promedio de escolaridad hasta los 17 años	-0.2725	0.8936	0.0169	0.0401
Ind_20	Promedio de personas por hogar de 4 integrantes a más	-0.0352	-0.6274	0.3443	0.3769
Ind_21	Porcentaje de personas de 15 a más años de edad con Nivel alcanzado secundaria a más	0.9222	0.1446	-0.1664	0.2723
Ind_22	Porcentaje de hogares en vivienda con hacinamiento (NBI 2)	-0.4380	-0.7955	0.0734	0.2888
Ind_23	Número de organizaciones de seguridad registradas en el distrito	0.1922	0.3743	0.8471	0.1948
Ind_24	Porcentaje de la población 25 años a más que culminó el colegio y asiste a nivel superior	0.9243	0.2200	-0.1074	0.1849

Fuente: Vulnerabilidad a la inseguridad alimentaria por departamento, provincia y distrito, 2018.
Elaboración: Ministerio de Desarrollo e Inclusión Social-Dirección General de Seguimiento y Evaluación.
Programa Mundial de Alimentos (WFP) de las Naciones Unidas en el Perú.

g. Resultados departamentales: Unicidad y comunalidad de las variables en la solución inicial

Ítem	Indicador	Unicidad	Comunalidad
Ind_01	Índice de diversificación económica	0.1999	0.8001
Ind_02	Porcentaje de tierras agrícolas en secano	0.1612	0.8388
Ind_03	Porcentaje de tierras cultivadas para autoconsumo	0.2115	0.7885
Ind_04	Porcentaje de la PEA ocupada agrícola	0.0639	0.9361
Ind_05	Número de mercado de abastos	0.0991	0.9009
Ind_06	Brecha del Índice del ingreso familiar per cápita	0.0879	0.9121
Ind_07	Porcentaje de vivienda sin piso de tierra	0.0343	0.9657
Ind_08	Porcentaje de viviendas con electricidad	0.102	0.8980
Ind_09	Porcentaje de población rural	0.0443	0.9557
Ind_10	Porcentaje de población con lengua indígena u originaria	0.096	0.9040
Ind_11	Porcentaje de población no Pobre	0.2195	0.7805
Ind_12	Ingreso distrital per cápita	0.1285	0.8715
Ind_13	Tasa de alfabetismo del jefe de hogar	0.057	0.9430
Ind_14	Porcentaje de viviendas con acceso a agua segura	0.0469	0.9531
Ind_15	Porcentaje de viviendas con desagüe de red pública	0.102	0.8980
Ind_16	Porcentaje de hogares que cocinan con gas, electricidad	0.0374	0.9626
Ind_17	Esperanza de vida	0.2053	0.7947
Ind_18	Porcentaje de Hogares con jefatura femenina o PAM no PEA	0.0953	0.9047
Ind_19	Años promedio de escolaridad hasta los 17 años	0.1254	0.8746
Ind_20	Promedio de personas por hogar de 4 integrantes a más	0.3446	0.6554
Ind_21	Porcentaje de personas de 15 a más años de edad con Nivel alcanzado secundaria a más	0.0268	0.9732
Ind_22	Porcentaje de hogares en vivienda con hacinamiento (NBI 2)	0.0866	0.9134
Ind_23	Número de organizaciones de seguridad registradas en el distrito	0.0674	0.9326
Ind_24	Porcentaje de la población 25 años a más que culminó el colegio y asiste a nivel superior	0.0516	0.9484

Fuente: Vulnerabilidad a la inseguridad alimentaria por departamento, provincia y distrito, 2018.
Elaboración: Ministerio de Desarrollo e Inclusión Social-Dirección General de Seguimiento y Evaluación.
Programa Mundial de Alimentos (WFP) de las Naciones Unidas en el Perú.

h. Resultados departamentales: Análisis Factorial de Componentes Principales - solución rotada (criterio Varimax)

Factor	Varianza	Diferencias	Proporción	Acumulado
Factor1	12.1634	8.4433	0.5068	0.5068
Factor2	3.7201	0.6159	0.1550	0.6618
Factor3	3.1042	0.7865	0.1293	0.7912
Factor4	2.3178	.	0.0966	0.8877

Fuente: Vulnerabilidad a la inseguridad alimentaria por departamento, provincia y distrito, 2018.
Elaboración: Ministerio de Desarrollo e Inclusión Social-Dirección General de Seguimiento y Evaluación.
Programa Mundial de Alimentos (WFP) de las Naciones Unidas en el Perú.

i. Resultados departamentales: Cargas factoriales rotadas - solución rotada (criterio Varimax)

Ítem	Indicador	Factor1	Factor2	Factor3	Factor4
Ind_01	Índice de diversificación económica	-0.8823	0.1047	-0.0202	-0.1012
Ind_02	Porcentaje de tierras agrícolas en secano	-0.5342	0.4461	-0.5796	-0.136
Ind_03	Porcentaje de tierras cultivadas para autoconsumo	-0.3735	0.7925	-0.101	-0.1035
Ind_04	Porcentaje de la PEA ocupada agrícola	-0.9253	0.1861	-0.0927	-0.1914
Ind_05	Número de mercado de abastos	0.2624	-0.0722	-0.0205	0.9091
Ind_06	Brecha del Índice del ingreso familiar per cápita	-0.8255	0.4802	-0.0068	0.0012
Ind_07	Porcentaje de vivienda sin piso de tierra	0.8973	-0.2798	-0.2648	0.1098
Ind_08	Porcentaje de viviendas con electricidad	0.6239	-0.5359	0.3528	0.3116
Ind_09	Porcentaje de población rural	-0.9171	0.3214	0.0064	-0.1064
Ind_10	Porcentaje de población con lengua indígena u originaria	-0.3104	0.7763	0.4525	-0.0177
Ind_11	Porcentaje de población no Pobre	0.8312	-0.2635	0.072	-0.1223
Ind_12	Ingreso distrital per cápita	0.8311	-0.4101	0.0747	0.0834
Ind_13	Tasa de alfabetismo del jefe de hogar	0.8426	-0.4068	-0.2596	0.0127
Ind_14	Porcentaje de viviendas con acceso a agua segura	0.8335	-0.4421	0.1555	0.197
Ind_15	Porcentaje de viviendas con desagüe de red pública	0.6963	-0.3789	0.4209	0.304
Ind_16	Porcentaje de hogares que cocinan con gas, electricidad	0.8930	-0.3533	0.1509	0.1322
Ind_17	Esperanza de vida	0.7553	-0.4732	-0.0141	-0.0099
Ind_18	Porcentaje de hogares con jefatura femenina o Poblacion Adulta Mayor (PAM) no PEA	0.7969	0.4576	0.2285	0.0895
Ind_19	Años promedio de escolaridad hasta los 17 años	-0.2441	0.4744	0.7189	0.2706
Ind_20	Promedio de personas por hogar de 4 integrantes a más	0.0121	-0.0352	-0.7843	0.1973
Ind_21	Porcentaje de personas de 15 a más años de edad con Nivel alcanzado secundaria a más	0.9681	-0.0301	0.1454	0.1184
Ind_22	Porcentaje de hogares en vivienda con hacinamiento (NBI 2)	-0.3100	0.0645	-0.8819	-0.1879
Ind_23	Número de organizaciones de seguridad registradas en el distrito	0.0168	-0.0286	0.086	0.9613
Ind_24	Porcentaje de la población 25 años a más que culminó el colegio y asiste a nivel superior	0.9242	-0.0882	0.2376	0.1732

Fuente: Vulnerabilidad a la inseguridad alimentaria por departamento, provincia y distrito, 2018.
Elaboración: Ministerio de Desarrollo e Inclusión Social-Dirección General de Seguimiento y Evaluación.
Programa Mundial de Alimentos (WFP) de las Naciones Unidas en el Perú.

j. Resultados departamentales: Unicidad y comunalidad de la solución rotada

Ítem	Indicador	Unicidad	Comunalidad
Ind_01	Índice de diversificación económica	0.1999	0.8001
Ind_02	Porcentaje de tierras agrícolas en secano	0.1612	0.8388
Ind_03	Porcentaje de tierras cultivadas para autoconsumo	0.2115	0.7885
Ind_04	Porcentaje de la PEA ocupada agrícola	0.0639	0.9361
Ind_05	Número de mercado de abastos	0.0991	0.9009
Ind_06	Brecha del Índice del ingreso familiar per cápita	0.0879	0.9121
Ind_07	Porcentaje de vivienda sin piso de tierra	0.0343	0.9657
Ind_08	Porcentaje de viviendas con electricidad	0.102	0.8980
Ind_09	Porcentaje de población rural	0.0443	0.9557
Ind_10	Porcentaje de población con lengua indígena u originaria	0.096	0.9040
Ind_11	Porcentaje de población no Pobre	0.2195	0.7805
Ind_12	Ingreso distrital per cápita	0.1285	0.8715
Ind_13	Tasa de alfabetismo del jefe de hogar	0.057	0.9430
Ind_14	Porcentaje de viviendas con acceso a agua segura	0.0469	0.9531
Ind_15	Porcentaje de viviendas con desagüe de red pública	0.102	0.8980
Ind_16	Porcentaje de hogares que cocinan con gas, electricidad	0.0374	0.9626
Ind_17	Esperanza de vida	0.2053	0.7947
Ind_18	Porcentaje de hogares con jefatura femenina o Poblacion Adulta Mayor (PAM) no PEA	0.0953	0.9047
Ind_19	Años promedio de escolaridad hasta los 17 años	0.1254	0.8746
Ind_20	Promedio de personas por hogar de 4 integrantes a más	0.3446	0.6554
Ind_21	Porcentaje de personas de 15 a más años de edad con Nivel alcanzado secundaria a más	0.0268	0.9732
Ind_22	Porcentaje de hogares en vivienda con hacinamiento (NBI 2)	0.0866	0.9134
Ind_23	Número de organizaciones de seguridad registradas en el distrito	0.0674	0.9326
Ind_24	Porcentaje de la población 25 años a más que culminó el colegio y asiste a nivel superior	0.0516	0.9484

Fuente: Vulnerabilidad a la inseguridad alimentaria por departamento, provincia y distrito, 2018.
Elaboración: Ministerio de Desarrollo e Inclusión Social-Dirección General de Seguimiento y Evaluación.
Programa Mundial de Alimentos (WFP) de las Naciones Unidas en el Perú.

k. Resultados departamentales: Puntuación de los coeficientes de la solución rotada (criterio Varimax)

Ítem	Indicador	Factor1	Factor2	Factor3	Factor4
Ind_01	Índice de diversificación económica	-0.1204	-0.1149	0.04724	0.00521
Ind_02	Porcentaje de tierras agrícolas en secano	0.0399	0.1741	-0.21215	0.02268
Ind_03	Porcentaje de tierras cultivadas para autoconsumo	0.1002	0.3321	-0.08039	-0.00682
Ind_04	Porcentaje de la PEA ocupada agrícola	-0.1022	-0.0771	0.02329	-0.03036
Ind_05	Número de mercado de abastos	-0.0233	0.0324	-0.09855	0.44953
Ind_06	Brecha del Índice del ingreso familiar per cápita	-0.0468	0.0837	0.00363	0.05982
Ind_07	Porcentaje de vivienda sin piso de tierra	0.1073	0.0578	-0.13818	0.02055
Ind_08	Porcentaje de viviendas con electricidad	-0.0382	-0.1770	0.11505	0.08038
Ind_09	Porcentaje de población rural	-0.0866	-0.0160	0.03909	0.00623
Ind_10	Porcentaje de población con lengua indígena u originaria	0.0676	0.2848	0.11524	-0.01654
Ind_11	Porcentaje de población no Pobre	0.0920	0.0169	0.01039	-0.12397
Ind_12	Ingreso distrital per cápita	0.0517	-0.0526	0.00701	-0.02168
Ind_13	Tasa de alfabetismo del jefe de hogar	0.0796	-0.0182	-0.11197	-0.02859
Ind_14	Porcentaje de viviendas con acceso a agua segura	0.0340	-0.0738	0.02978	0.02845
Ind_15	Porcentaje de viviendas con desagüe de red pública	-0.0002	-0.0916	0.12148	0.0689
Ind_16	Porcentaje de hogares que cocinan con gas, electricidad	0.0650	-0.0190	0.02161	-0.00622
Ind_17	Esperanza de vida	0.0383	-0.0917	-0.00686	-0.05804
Ind_18	Porcentaje de Hogares con jefatura femenina o PAM no PEA	0.2002	0.3589	-0.01705	-0.01435
Ind_19	Años promedio de escolaridad hasta los 17 años	-0.0127	0.1266	0.21314	0.09755
Ind_20	Promedio de personas por hogar de 4 integrantes a más	0.0330	0.0633	-0.30656	0.1696
Ind_21	Porcentaje de personas de 15 a más años de edad con Nivel alcanzado secundaria a más	0.1400	0.1566	-0.01478	-0.01137
Ind_22	Porcentaje de hogares en vivienda con hacinamiento (NBI 2)	0.0273	0.0542	-0.29759	0.00259
Ind_23	Número de organizaciones de seguridad registradas en el distrito	-0.0660	-0.0016	-0.05229	0.48235
Ind_24	Porcentaje de la población 25 años a más que culminó el colegio y asiste a nivel superior	0.1125	0.1116	0.02292	0.00998

Nota: Método: Regresión; basado en rotación factorial Varimax.
Fuente: Vulnerabilidad a la inseguridad alimentaria por departamento, provincia y distrito, 2018.
Elaboración: Ministerio de Desarrollo e Inclusión Social-Dirección General de Seguimiento y Evaluación.
Programa Mundial de Alimentos (WFP) de las Naciones Unidas en el Perú

I. Resultados departamentales: Matriz de rotación de factores

Factor	Factor1	Factor2	Factor3	Factor4
Factor1	0.9034	-0.3792	0.1167	0.1624
Factor2	-0.0080	0.3856	0.8640	0.3238
Factor3	-0.2600	-0.2989	-0.2044	0.8951
Factor4	0.3408	0.7863	-0.4451	0.2598

Nota: Método: Regresión; basado en rotación factorial Varimax.
Fuente: Vulnerabilidad a la inseguridad alimentaria por departamento, provincia y distrito, 2018.
Elaboración: Ministerio de Desarrollo e Inclusión Social-Dirección General de Seguimiento y Evaluación.
Programa Mundial de Alimentos (WFP) de las Naciones Unidas en el Perú

10.2.3. Resultados del análisis factorial exploratorio, a nivel provincial

a. Resultados provinciales: Estadísticos descriptivos

Ítem	Indicador	Estadísticos				
		Observaciones	Media	Desv. Estándar	Min	Max
Ind_01	Índice de diversificación económica	196	0.32	0.17	0.09	0.80
Ind_02	Porcentaje de tierras agrícolas en secano	196	0.61	0.36	0.00	1.00
Ind_03	Porcentaje de tierras cultivadas para autoconsumo	196	0.48	0.29	0.00	0.99
Ind_04	Porcentaje de la PEA ocupada agrícola	196	0.46	0.21	0.01	0.87
Ind_05	Número de mercado de abastos	196	13.33	81.44	0.00	1122
Ind_06	Brecha del Índice del ingreso familiar per cápita	196	0.38	0.13	0.06	1
Ind_07	Porcentaje de vivienda sin piso de tierra	196	0.42	0.26	0.04	1
Ind_08	Porcentaje de viviendas con electricidad	196	0.78	0.12	0.18	1
Ind_09	Porcentaje de población rural	196	0.54	0.30	0.00	1
Ind_10	Porcentaje de población con lengua indígena u originaria	196	0.31	0.32	0.00	1
Ind_11	Porcentaje de población no Pobre	196	0.65	0.14	0.32	1
Ind_12	Ingreso distrital per cápita	196	616.61	276.75	173.14	1636
Ind_13	Tasa de alfabetismo del jefe de hogar	196	0.87	0.07	0.68	1
Ind_14	Porcentaje de viviendas con acceso a agua segura	196	0	0	0.00	1
Ind_15	Porcentaje de viviendas con desagüe de red pública	196	0.46	0.20	0.06	0.92
Ind_16	Porcentaje de hogares que cocinan con gas, electricidad	196	0.51	0.24	0.09	0.97
Ind_17	Esperanza de vida	196	74.31	7.65	45.86	90.19
Ind_18	Porcentaje de hogares con jefatura femenina o Poblacion Adulta Mayor (PAM) no PEA	196	0.86	0.04	0.70	0.95
Ind_19	Años promedio de escolaridad hasta los 17 años	196	5.52	0.31	4.32	6.34
Ind_20	Promedio de personas por hogar de 4 integrantes a más	196	5.07	0.22	4.55	5.87
Ind_21	Porcentaje de personas de 15 a más años de edad con Nivel alcanzado secundaria a más	196	0.58	0.14	0.28	1
Ind_22	Porcentaje de hogares en vivienda con hacinamiento (NBI 2)	196	0.10	0.06	0.04	0.38
Ind_23	Número de organizaciones de seguridad registradas en el distrito	196	128.65	299.17	0.00	3848.00
Ind_24	Porcentaje de la población 25 años a más que culminó el colegio y asiste a nivel superior	196	0.41	0.15	0.13	0.76

Fuente: Vulnerabilidad a la inseguridad alimentaria por departamento, provincia y distrito, 2018.
Elaboración: Ministerio de Desarrollo e Inclusión Social-Dirección General de Seguimiento y Evaluación.
Programa Mundial de Alimentos (WFP) de las Naciones Unidas en el Perú

c. Resultados provinciales: Correlaciones Inter-Item y Alfa de Cronbach

Ítem	Indicador	Obser-vaciones	Signo	Correlación Item-prueba	Correlación Item-resto	Covarianza media entre ítem	Alpha
Ind_01	Índice de diversificación económica	196	-	0.47	0.4694	230.0891	0.4209
Ind_02	Porcentaje de tierras agrícolas en secano	196	-	0.43	0.4260	229.9383	0.4207
Ind_03	Porcentaje de tierras cultivadas para autoconsumo	196	-	0.40	0.4007	230.0168	0.4208
Ind_04	Porcentaje de la PEA ocupada agrícola	196	-	0.55	0.5457	230.0173	0.4208
Ind_05	Número de mercado de abastos	196	+	0.85	0.7968	109.5414	0.2615
Ind_06	Brecha del Índice del ingreso familiar per cápita	196	-	0.66	0.6638	230.0765	0.4209
Ind_07	Porcentaje de vivienda sin piso de tierra	196	+	0.56	0.5556	229.9566	0.4207
Ind_08	Porcentaje de viviendas con electricidad	196	+	0.40	0.4001	230.1564	0.4209
Ind_09	Porcentaje de población rural	196	-	0.54	0.5362	229.9185	0.4207
Ind_10	Porcentaje de población con lengua indígena u originaria	196	-	0.33	0.3304	230.0362	0.4208
Ind_11	Porcentaje de población no Pobre	196	+	0.54	0.5408	230.0946	0.4209
Ind_12	Ingreso distrital per cápita	196	+	0.75	0.3332	92.44653	0.3421
Ind_13	Tasa de alfabetismo del jefe de hogar	196	+	0.50	0.5037	230.1817	0.421
Ind_14	Porcentaje de viviendas con acceso a agua segura	196	+	0.56	0.5575	229.9922	0.4208
Ind_15	Porcentaje de viviendas con desagüe de red pública	196	+	0.52	0.5157	230.0419	0.4208
Ind_16	Porcentaje de hogares que cocinan con gas, electricidad	196	+	0.58	0.5845	229.9622	0.4207
Ind_17	Esperanza de vida	196	+	0.30	0.2913	225.5446	0.4159
Ind_18	Porcentaje de hogares con jefatura femenina o Poblacion Adulta Mayor (PAM) no PEA	196	+	0.19	0.1890	230.2428	0.421
Ind_19	Años promedio de escolaridad hasta los 17 años	196	-	0.10	0.0996	230.1948	0.421
Ind_20	Promedio de personas por hogar de 4 integrantes a más	196	-	-0.02	-0.0183	230.2695	0.4211
Ind_21	Porcentaje de personas de 15 a más años de edad con Nivel alcanzado secundaria a más	196	+	0.56	0.5624	230.0884	0.4209
Ind_22	Porcentaje de hogares en vivienda con hacinamiento (NBI 2)	196	-	0.16	0.1596	230.2408	0.421
Ind_23	Número de organizaciones de seguridad registradas en el distrito	196	+	0.86	0.5132	36.61668	0.1903
Ind_24	Porcentaje de la población 25 años a más que culminó el colegio y asiste a nivel superior	196	+	0.58	0.5827	230.0755	0.4208
Test sale						**211.07**	**0.4203**

Fuente: Vulnerabilidad a la inseguridad alimentaria por departamento, provincia y distrito, 2018.
Elaboración: Ministerio de Desarrollo e Inclusión Social-Dirección General de Seguimiento y Evaluación.
Programa Mundial de Alimentos (WFP) de las Naciones Unidas en el Perú

d. Resultados provinciales: Test de esfericidad de Barllet y medida de adecuación Kaiser-Meyer-Olkin

Escala distrital	Valores
Determinante de la matriz de correlación:	0.000
Test de Esfericidad de Barllet: - Prueba Chi cuadrado: P- Valor- H0: Las Variables no están intercorrelacionadas.	 6292.4 0.000
Medida de Adecuación de la Muestra Kaiser-Meyer-Olkin	0.881
Numero de Factores retenidos (solución rotada)	4

Fuente: Vulnerabilidad a la inseguridad alimentaria por departamento, provincia y distrito, 2018.
Elaboración: Ministerio de Desarrollo e Inclusión Social-Dirección General de Seguimiento y Evaluación.
Programa Mundial de Alimentos (WFP) de las Naciones Unidas en el Perú

e. Resultados provinciales: Análisis Factorial de Componentes Principales - solución inicial

Factor	Autovalor	Diferencias	Proporción	Acumulado
Factor1	11.6652	8.5507	0.4861	0.4861
Factor2	3.1146	1.1427	0.1298	0.6158
Factor3	1.9718	0.2022	0.0822	0.6980
Factor4	1.7697	0.7833	0.0737	0.7717
Factor5	0.9864	0.1605	0.0411	0.8128
Factor6	0.8259	0.1264	0.0344	0.8472
Factor7	0.6995	0.1147	0.0291	0.8764
Factor8	0.5847	0.1588	0.0244	0.9007
Factor9	0.4259	0.0922	0.0177	0.9185
Factor10	0.3337	0.0599	0.0139	0.9324
Factor11	0.2739	0.0247	0.0114	0.9438
Factor12	0.2492	0.0329	0.0104	0.9542
Factor13	0.2163	0.0118	0.0090	0.9632
Factor14	0.2045	0.0497	0.0085	0.9717
Factor15	0.1549	0.0278	0.0065	0.9782
Factor16	0.1271	0.0316	0.0053	0.9835
Factor17	0.0955	0.0272	0.0040	0.9874
Factor18	0.0683	0.0033	0.0028	0.9903
Factor19	0.0650	0.0086	0.0027	0.9930
Factor20	0.0564	0.0061	0.0023	0.9953
Factor21	0.0503	0.0168	0.0021	0.9974
Factor22	0.0335	0.0123	0.0014	0.9988
Factor23	0.0212	0.0143	0.0009	0.9997
Factor24	0.0069	.	0.0003	1.0000

Nota: Método factorial de componentes principales. Rotación: Sin rotar.
Fuente: Vulnerabilidad a la inseguridad alimentaria por departamento, provincia y distrito, 2018.
Elaboración: Ministerio de Desarrollo e Inclusión Social-Dirección General de Seguimiento y Evaluación.
Programa Mundial de Alimentos (WFP) de las Naciones Unidas en el Perú

f. Resultados provinciales: Cargas factoriales de la solución inicial

Ítem	Indicador	Factor1	Factor2	Factor3	Factor4
Ind_01	Índice de diversificación económica	-0.8483	-0.0747	-0.3050	0.215
Ind_02	Porcentaje de tierras agrícolas en secano	-0.5873	-0.2260	0.3630	-0.0847
Ind_03	Porcentaje de tierras cultivadas para autoconsumo	-0.5610	0.3326	0.3119	-0.1462
Ind_04	Porcentaje de la PEA ocupada agrícola	-0.8866	-0.1158	-0.3009	0.1452
Ind_05	Número de mercado de abastos	0.3182	0.0676	0.2856	0.8789
Ind_06	Brecha del Índice del ingreso familiar per cápita	-0.8550	0.2005	0.2169	-0.0319
Ind_07	Porcentaje de vivienda sin piso de tierra	0.8369	-0.3763	0.1747	-0.0711
Ind_08	Porcentaje de viviendas con electricidad	0.6567	0.3614	-0.3174	0.0659
Ind_09	Porcentaje de población rural	-0.8915	0.0427	-0.1311	0.0849
Ind_10	Porcentaje de población con lengua indígena u originaria	-0.4901	0.6019	0.3510	-0.0884
Ind_11	Porcentaje de población no Pobre	0.8155	-0.0302	-0.1127	-0.0794
Ind_12	Ingreso distrital per cápita	0.8671	-0.1232	-0.1702	0.1146
Ind_13	Tasa de alfabetismo del jefe de hogar	0.7936	-0.3864	-0.1121	-0.05
Ind_14	Porcentaje de viviendas con acceso a agua segura	0.8943	0.1004	0.0229	-0.03
Ind_15	Porcentaje de viviendas con desagüe de red pública	0.8254	0.3247	-0.0617	-0.0163
Ind_16	Porcentaje de hogares que cocinan con gas, electricidad	0.9292	0.0761	-0.0299	-0.0634
Ind_17	Esperanza de vida	0.4154	-0.1148	-0.3055	0.0894
Ind_18	Porcentaje de hogares con jefatura femenina o Poblacion Adulta Mayor (PAM) no PEA	0.3581	0.3783	0.6841	-0.2231
Ind_19	Años promedio de escolaridad hasta los 17 años	-0.1788	0.8577	0.0027	0.0435
Ind_20	Promedio de personas por hogar de 4 integrantes a más	-0.0160	-0.6487	0.4824	0.0152
Ind_21	Porcentaje de personas de 15 a más años de edad con Nivel alcanzado secundaria a más	0.8904	0.1329	0.2135	-0.1456
Ind_22	Porcentaje de hogares en vivienda con hacinamiento (NBI 2)	-0.2582	-0.7703	0.3714	-0.0548
Ind_23	Número de organizaciones de seguridad registradas en el distrito	0.3387	0.0915	0.3037	0.867
Ind_24	Porcentaje de la población 25 años a más que culminó el colegio y asiste a nivel superior	0.8960	0.1840	0.1724	-0.1141

Fuente: Vulnerabilidad a la inseguridad alimentaria por departamento, provincia y distrito, 2018.
Elaboración: Ministerio de Desarrollo e Inclusión Social-Dirección General de Seguimiento y Evaluación.
Programa Mundial de Alimentos (WFP) de las Naciones Unidas en el Perú

g. Resultados provinciales: Unicidad y comunalidad de las variables en la solución inicial

Ítem	Indicador	Unicidad	Comunalidad
Ind_01	Índice de diversificación económica	0.1355	0.8645
Ind_02	Porcentaje de tierras agrícolas en secano	0.465	0.5350
Ind_03	Porcentaje de tierras cultivadas para autoconsumo	0.456	0.5440
Ind_04	Porcentaje de la PEA ocupada agrícola	0.0889	0.9111
Ind_05	Número de mercado de abastos	0.0402	0.9598
Ind_06	Brecha del Índice del ingreso familiar per cápita	0.1807	0.8193
Ind_07	Porcentaje de vivienda sin piso de tierra	0.1224	0.8776
Ind_08	Porcentaje de viviendas con electricidad	0.333	0.6670
Ind_09	Porcentaje de población rural	0.179	0.8210
Ind_10	Porcentaje de población con lengua indígena u originaria	0.2665	0.7335
Ind_11	Porcentaje de población no Pobre	0.315	0.6850
Ind_12	Ingreso distrital per cápita	0.1909	0.8091
Ind_13	Tasa de alfabetismo del jefe de hogar	0.2059	0.7941
Ind_14	Porcentaje de viviendas con acceso a agua segura	0.1888	0.8112
Ind_15	Porcentaje de viviendas con desagüe de red pública	0.2092	0.7908
Ind_16	Porcentaje de hogares que cocinan con gas, electricidad	0.1258	0.8742
Ind_17	Esperanza de vida	0.713	0.2870
Ind_18	Porcentaje de hogares con jefatura femenina o Poblacion Adulta Mayor (PAM) no PEA	0.2109	0.7891
Ind_19	Años promedio de escolaridad hasta los 17 años	0.2305	0.7695
Ind_20	Promedio de personas por hogar de 4 integrantes a más	0.3459	0.6541
Ind_21	Porcentaje de personas de 15 a más años de edad con Nivel alcanzado secundaria a más	0.1227	0.8773
Ind_22	Porcentaje de hogares en vivienda con hacinamiento (NBI 2)	0.1991	0.8009
Ind_23	Número de organizaciones de seguridad registradas en el distrito	0.033	0.9670
Ind_24	Porcentaje de la población 25 años a más que culminó el colegio y asiste a nivel superior	0.1205	0.8795

Fuente: Vulnerabilidad a la inseguridad alimentaria por departamento, provincia y distrito, 2018.
Elaboración: Ministerio de Desarrollo e Inclusión Social-Dirección General de Seguimiento y Evaluación.
Programa Mundial de Alimentos (WFP) de las Naciones Unidas en el Perú

h. Resultados provinciales: Análisis Factorial de Componentes Principales - solución rotada (criterio Varimax)

Factor	Varianza	Diferencias	Proporción	Acumulado
Factor1	8.7556	4.0026	0.3648	0.3648
Factor2	4.7530	1.8144	0.1980	0.5629
Factor3	2.9386	0.8644	0.1224	0.6853
Factor4	2.0742	.	0.0864	0.7717

Fuente: Vulnerabilidad a la inseguridad alimentaria por departamento, provincia y distrito, 2018.
Elaboración: Ministerio de Desarrollo e Inclusión Social-Dirección General de Seguimiento y Evaluación.
Programa Mundial de Alimentos (WFP) de las Naciones Unidas en el Perú

i. Resultados provinciales: Cargas factoriales rotadas - solución rotada (criterio Varimax)

Ítem	Indicador	Factor1	Factor2	Factor3	Factor4
Ind_01	Índice de diversificación económica	-0.9166	-0.1507	0.0007	-0.0398
Ind_02	Porcentaje de tierras agrícolas en secano	-0.3485	-0.4222	-0.4772	-0.0867
Ind_03	Porcentaje de tierras cultivadas para autoconsumo	-0.2358	-0.6906	0.0064	-0.1066
Ind_04	Porcentaje de la PEA ocupada agrícola	-0.9326	-0.1623	-0.0462	-0.1137
Ind_05	Número de mercado de abastos	0.1323	0.0887	0.0117	0.9666
Ind_06	Brecha del Índice del ingreso familiar per cápita	-0.5788	-0.6851	-0.0829	-0.0893
Ind_07	Porcentaje de vivienda sin piso de tierra	0.7322	0.5000	-0.2877	0.0935
Ind_08	Porcentaje de viviendas con electricidad	0.4543	0.3505	0.5713	0.1063
Ind_09	Porcentaje de población rural	-0.8194	-0.3716	-0.0158	-0.1056
Ind_10	Porcentaje de población con lengua indígena u originaria	-0.1322	-0.8171	0.2197	-0.0055
Ind_11	Porcentaje de población no Pobre	0.6525	0.4858	0.1501	0.0251
Ind_12	Ingreso distrital per cápita	0.5967	0.6330	0.1284	0.1895
Ind_13	Tasa de alfabetismo del jefe de hogar	0.5658	0.6734	-0.1421	0.0181
Ind_14	Porcentaje de viviendas con acceso a agua segura	0.7830	0.3747	0.1971	0.1369
Ind_15	Porcentaje de viviendas con desagüe de red pública	0.7230	0.2752	0.4182	0.1321
Ind_16	Porcentaje de hogares que cocinan con gas, electricidad	0.7959	0.4340	0.2089	0.0934
Ind_17	Esperanza de vida	0.1706	0.4849	0.1424	0.0502
Ind_18	Porcentaje de hogares con jefatura femenina o Poblacion Adulta Mayor (PAM) no PEA	0.7218	-0.5085	-0.0341	0.0919
Ind_19	Años promedio de escolaridad hasta los 17 años	-0.0174	-0.5513	0.6766	0.0863
Ind_20	Promedio de personas por hogar de 4 integrantes a más	0.0785	0.0348	-0.7977	0.1014
Ind_21	Porcentaje de personas de 15 a más años de edad con Nivel alcanzado secundaria a más	0.9015	0.2115	0.1089	0.0889
Ind_22	Porcentaje de hogares en vivienda con hacinamiento (NBI 2)	-0.1704	0.0394	-0.8764	-0.0487
Ind_23	Número de organizaciones de seguridad registradas en el distrito	0.1648	0.0721	0.0232	0.9665
Ind_24	Porcentaje de la población 25 años a más que culminó el colegio y asiste a nivel superior	0.8877	0.2186	0.1766	0.1113

Fuente: Vulnerabilidad a la inseguridad alimentaria por departamento, provincia y distrito, 2018.
Elaboración: Ministerio de Desarrollo e Inclusión Social-Dirección General de Seguimiento y Evaluación.
Programa Mundial de Alimentos (WFP) de las Naciones Unidas en el Perú

j. Resultados provinciales: Unicidad y comunalidad de la solución rotada

Ítem	Indicador	Unicidad	Comunalidad
Ind_01	Índice de diversificación económica	0.1355	0.8645
Ind_02	Porcentaje de tierras agrícolas en secano	0.465	0.5350
Ind_03	Porcentaje de tierras cultivadas para autoconsumo	0.456	0.5440
Ind_04	Porcentaje de la PEA ocupada agrícola	0.0889	0.9111
Ind_05	Número de mercado de abastos	0.0402	0.9598
Ind_06	Brecha del Índice del ingreso familiar per cápita	0.1807	0.8193
Ind_07	Porcentaje de vivienda sin piso de tierra	0.1224	0.8776
Ind_08	Porcentaje de viviendas con electricidad	0.333	0.6670
Ind_09	Porcentaje de población rural	0.179	0.8210
Ind_10	Porcentaje de población con lengua indígena u originaria	0.2665	0.7335
Ind_11	Porcentaje de población no Pobre	0.315	0.6850
Ind_12	Ingreso distrital per cápita	0.1909	0.8091
Ind_13	Tasa de alfabetismo del jefe de hogar	0.2059	0.7941
Ind_14	Porcentaje de viviendas con acceso a agua segura	0.1888	0.8112
Ind_15	Porcentaje de viviendas con desagüe de red pública	0.2092	0.7908
Ind_16	Porcentaje de hogares que cocinan con gas, electricidad	0.1258	0.8742
Ind_17	Esperanza de vida	0.713	0.2870
Ind_18	Porcentaje de hogares con jefatura femenina o Poblacion Adulta Mayor (PAM) no PEA	0.2109	0.7891
Ind_19	Años promedio de escolaridad hasta los 17 años	0.2305	0.7695
Ind_20	Promedio de personas por hogar de 4 integrantes a más	0.3459	0.6541
Ind_21	Porcentaje de personas de 15 a más años de edad con Nivel alcanzado secundaria a más	0.1227	0.8773
Ind_22	Porcentaje de hogares en vivienda con hacinamiento (NBI 2)	0.1991	0.8009
Ind_23	Número de organizaciones de seguridad registradas en el distrito	0.033	0.9670
Ind_24	Porcentaje de la población 25 años a más que culminó el colegio y asiste a nivel superior	0.1205	0.8795

Fuente: Vulnerabilidad a la inseguridad alimentaria por departamento, provincia y distrito, 2018.
Elaboración: Ministerio de Desarrollo e Inclusión Social-Dirección General de Seguimiento y Evaluación.
Programa Mundial de Alimentos (WFP) de las Naciones Unidas en el Perú

k. Resultados provinciales: Puntuación de los coeficientes de la solución rotada (criterio Varimax)

Ítem	Indicador	Factor1	Factor2	Factor3	Factor4
Ind_01	Índice de diversificación económica	-0.1675	0.0978	0.0647	0.05231
Ind_02	Porcentaje de tierras agrícolas en secano	0.0387	-0.1135	-0.1720	-0.0036
Ind_03	Porcentaje de tierras cultivadas para autoconsumo	0.0702	-0.1992	-0.0136	-0.02791
Ind_04	Porcentaje de la PEA ocupada agrícola	-0.1596	0.0952	0.0492	0.01442
Ind_05	Número de mercado de abastos	-0.0625	-0.0068	-0.0199	0.51429
Ind_06	Brecha del Índice del ingreso familiar per cápita	0.0019	-0.1464	-0.0202	0.0099
Ind_07	Porcentaje de vivienda sin piso de tierra	0.0896	0.0375	-0.1403	-0.00919
Ind_08	Porcentaje de viviendas con electricidad	-0.0133	0.0760	0.1948	0.00545
Ind_09	Porcentaje de población rural	-0.1044	0.0055	0.0405	0.01307
Ind_10	Porcentaje de población con lengua indígena u originaria	0.0883	-0.2505	0.0496	0.01713
Ind_11	Porcentaje de población no Pobre	0.0461	0.0698	0.0304	-0.04845
Ind_12	Ingreso distrital per cápita	-0.0009	0.1261	0.0312	0.04329
Ind_13	Tasa de alfabetismo del jefe de hogar	0.0204	0.1338	-0.0622	-0.04309
Ind_14	Porcentaje de viviendas con acceso a agua segura	0.0796	0.0105	0.0298	0.00326
Ind_15	Porcentaje de viviendas con desagüe de red pública	0.0661	-0.0025	0.1121	0.0028
Ind_16	Porcentaje de hogares que cocinan con gas, electricidad	0.0751	0.0304	0.0372	-0.02264
Ind_17	Esperanza de vida	-0.0578	0.1472	0.0646	0.00294
Ind_18	Porcentaje de hogares con jefatura femenina o Poblacion Adulta Mayor (PAM) no PEA	0.2320	-0.2976	-0.0978	0.00321
Ind_19	Años promedio de escolaridad hasta los 17 años	0.0266	-0.1544	0.2239	0.04479
Ind_20	Promedio de personas por hogar de 4 integrantes a más	0.0655	-0.0445	-0.3049	0.06389
Ind_21	Porcentaje de personas de 15 a más años de edad con Nivel alcanzado secundaria a más	0.1420	-0.0693	-0.0202	-0.02756
Ind_22	Porcentaje de hogares en vivienda con hacinamiento (NBI 2)	0.0296	-0.0040	-0.3118	0.003
Ind_23	Número de organizaciones de seguridad registradas en el distrito	-0.0538	-0.0172	-0.0190	0.51177
Ind_24	Porcentaje de la población 25 años a más que culminó el colegio y asiste a nivel superior	0.1309	-0.0614	0.0062	-0.01574

Nota: Método: Regresión; basado en rotación factorial Varimax.
Fuente: Vulnerabilidad a la inseguridad alimentaria por departamento, provincia y distrito, 2018.
Elaboración: Ministerio de Desarrollo e Inclusión Social-Dirección General de Seguimiento y Evaluación.
Programa Mundial de Alimentos (WFP) de las Naciones Unidas en el Perú

l. Resultados departamentales: Matriz de rotación de factores

Factor	Factor1	Factor2	Factor3	Factor4
Factor1	0.8357	0.5025	0.1455	0.1669
Factor2	0.1679	-0.5447	0.8170	0.0871
Factor3	0.4259	-0.6490	-0.5526	0.3034
Factor4	-0.3033	0.1718	0.0773	0.9341

Fuente: Vulnerabilidad a la inseguridad alimentaria por departamento, provincia y distrito, 2018.
Elaboración: Ministerio de Desarrollo e Inclusión Social-Dirección General de Seguimiento y Evaluación.
Programa Mundial de Alimentos (WFP) de las Naciones Unidas en el Perú

10.2.4. Resultados del análisis factorial exploratorio, a nivel distrital

a. Resultados distritales: estadísticos descriptivos

Item	Indicador	Estadísticos				
		Observaciones	Media	Desv. Estándar	Min	Max
Ind_01	Índice de diversificación económica	1,874	0.45	0.23	0.08	0.97
Ind_02	Porcentaje de tierras agrícolas en secano	1,874	0.54	0.39	0.00	1.00
Ind_03	Porcentaje de tierras cultivadas para autoconsumo	1,874	0.50	0.35	0.00	1.00
Ind_04	Porcentaje de la PEA ocupada agrícola	1,874	0.56	0.26	0.00	0.98
Ind_05	Número de mercado de abastos	1,874	1.39	6.55	0.00	123
Ind_06	Brecha del Índice del ingreso familiar per cápita	1,874	0.37	0.18	0.00	1
Ind_07	Porcentaje de vivienda sin piso de tierra	1,874	0.35	0.29	0.01	1
Ind_08	Porcentaje de viviendas con electricidad	1,874	0.77	0.16	0.00	1
Ind_09	Porcentaje de población rural	1,874	0.71	0.39	0.00	1
Ind_10	Porcentaje de población con lengua indígena u originaria	1,874	0.32	0.35	0.00	1
Ind_11	Porcentaje de población no Pobre	1,874	0.66	0.17	0.19	1
Ind_12	Ingreso distrital per cápita	1,874	630.74	369.68	55.41	2010
Ind_13	Tasa de alfabetismo del jefe de hogar	1,874	0.87	0.09	0.51	1
Ind_14	Porcentaje de viviendas con acceso a agua segura	1,874	0	0	0.00	1
Ind_15	Porcentaje de viviendas con desagüe de red pública	1,874	0.42	0.27	0.00	1.00
Ind_16	Porcentaje de hogares que cocinan con gas, electricidad	1,874	0.44	0.28	0.00	0.99
Ind_17	Esperanza de vida	1,874	74.34	8.92	36.54	103.36
Ind_18	Porcentaje de hogares con jefatura femenina o Poblacion Adulta Mayor (PAM) no PEA	1,874	0.83	0.07	0.46	0.99
Ind_19	Años promedio de escolaridad hasta los 17 años	1,874	5.56	0.41	3.83	7.16
Ind_20	Promedio de personas por hogar de 4 integrantes a más	1,874	5.03	0.26	4.27	6.94
Ind_21	Porcentaje de personas de 15 a más años de edad con Nivel alcanzado secundaria a más	1,874	0.55	0.17	0.16	1
Ind_22	Porcentaje de hogares en vivienda con hacinamiento (NBI 2)	1,874	0.09	0.07	0.00	0.58
Ind_23	Número de organizaciones de seguridad registradas en el distrito	1,874	13.46	33.60	0.00	885.00
Ind_24	Porcentaje de la poblacion 25 años a mas que culmino el colegio y asiste a nivel superior	1,874	0.37	0.18	0.05	0.95

Fuente: Vulnerabilidad a la inseguridad alimentaria por departamento, provincia y distrito, 2018.
Elaboración: Ministerio de Desarrollo e Inclusión Social-Dirección General de Seguimiento y Evaluación.
Programa Mundial de Alimentos (WFP) de las Naciones Unidas en el Perú

c. Resultados distritales: correlaciones Inter-Item y Alfa de Cronbach

Item	Indicador	Obser-vaciones	Signo	Correlación Item-prueba	Correlación Item-resto	Covarianza media entre item	Alpha
Ind_01	Índice de diversificación económica	1874	-	0.686	0.69	22.310	0.079
Ind_02	Porcentaje de tierras agrícolas en secano	1874	-	0.484	0.48	22.263	0.079
Ind_03	Porcentaje de tierras cultivadas para autoconsumo	1874	-	0.417	0.42	22.332	0.079
Ind_04	Porcentaje de la PEA ocupada agrícola	1874	-	0.748	0.75	22.255	0.079
Ind_05	Número de mercado de abastos	1874	+	0.405	0.39	18.669	0.067
Ind_06	Brecha del Índice del ingreso familiar per cápita	1874	-	0.928	0.93	22.301	0.079
Ind_07	Porcentaje de vivienda sin piso de tierra	1874	+	0.734	0.73	22.232	0.079
Ind_08	Porcentaje de viviendas con electricidad	1874	+	0.407	0.41	22.453	0.080
Ind_09	Porcentaje de población rural	1874	-	0.607	0.61	22.191	0.079
Ind_10	Porcentaje de población con lengua indígena u originaria	1874	-	0.438	0.44	22.317	0.079
Ind_11	Porcentaje de población no Pobre	1874	+	0.715	0.72	22.368	0.079
Ind_12	Ingreso distrital per cápita	1874	+	0.995	0.36	0.844	0.266
Ind_13	Tasa de alfabetismo del jefe de hogar	1874	+	0.642	0.64	22.470	0.080
Ind_14	Porcentaje de viviendas con acceso a agua segura	1874	+	0.605	0.60	22.271	0.079
Ind_15	Porcentaje de viviendas con desagüe de red pública	1874	+	0.574	0.57	22.318	0.079
Ind_16	Porcentaje de hogares que cocinan con gas, electricidad	1874	+	0.733	0.73	22.245	0.079
Ind_17	Esperanza de vida	1874	+	0.296	0.27	18.831	0.068
Ind_18	Porcentaje de hogares con jefatura femenina o Poblacion Adulta Mayor (PAM) no PEA	1874	+	0.205	0.20	22.530	0.080
Ind_19	Años promedio de escolaridad hasta los 17 años	1874	-	0.110	0.11	22.485	0.080
Ind_20	Promedio de personas por hogar de 4 integrantes a más	1874	+	-0.004	-0.01	22.555	0.080
Ind_21	Porcentaje de personas de 15 a más años de edad con Nivel alcanzado secundaria a más	1874	+	0.765	0.76	22.357	0.079
Ind_22	Porcentaje de hogares en vivienda con hacinamiento (NBI 2)	1874	-	0.179	0.18	22.535	0.080
Ind_23	Número de organizaciones de seguridad registradas en el distrito.	1874	+	0.318	0.24	10.697	0.040
Ind_24	Porcentaje de la poblacion 25 años a mas que culmino el colegio y asiste a nivel superior	1874	+	0.788	0.79	22.338	0.079
Test scale						**20.67**	**0.080**

Fuente: Vulnerabilidad a la inseguridad alimentaria por departamento, provincia y distrito, 2018.
Elaboración: Ministerio de Desarrollo e Inclusión Social-Dirección General de Seguimiento y Evaluación.
Programa Mundial de Alimentos (WFP) de las Naciones Unidas en el Perú

d. Resultados distritales: Test de esfericidad de Barllet y medida de adecuación Kaiser-Meyer-Olkin

Escala distrital	Valores
Determinante de la matriz de correlacion:	0.000
Test de Esfericidad de Barllet: - Prueba Chi cuadrado: P- Valor- H0: Las Variables no estan intercorrelacionadas.	 42035.9 0.000
Medida de Adecuacion de la Muestra Kaiser-Meyer-Olkin	0.898
Numero de Factores retenidos (solucion rotada)	4

Fuente: Vulnerabilidad a la inseguridad alimentaria por departamento, provincia y distrito, 2018.
Elaboración: Ministerio de Desarrollo e Inclusión Social-Dirección General de Seguimiento y Evaluación.
Programa Mundial de Alimentos (WFP) de las Naciones Unidas en el Perú

e. Resultados distritales: Análisis Factorial de Componentes Principales - solución inicial

Factor	Autovalor	Diferencias	Proporción	Acumulado
Factor1	10.489	8.064	0.437	0.437
Factor2	2.425	0.593	0.101	0.538
Factor3	1.832	0.414	0.076	0.614
Factor4	1.418	0.421	0.059	0.674
Factor5	0.997	0.042	0.042	0.715
Factor6	0.955	0.194	0.040	0.755
Factor7	0.761	0.048	0.032	0.787
Factor8	0.713	0.066	0.030	0.816
Factor9	0.648	0.138	0.027	0.843
Factor10	0.510	0.070	0.021	0.865
Factor11	0.439	0.029	0.018	0.883
Factor12	0.411	0.018	0.017	0.900
Factor13	0.393	0.023	0.016	0.916
Factor14	0.370	0.031	0.015	0.932
Factor15	0.339	0.077	0.014	0.946
Factor16	0.262	0.031	0.011	0.957
Factor17	0.231	0.010	0.010	0.966
Factor18	0.221	0.024	0.009	0.976
Factor19	0.198	0.040	0.008	0.984
Factor20	0.158	0.034	0.007	0.990
Factor21	0.124	0.068	0.005	0.996
Factor22	0.056	0.020	0.002	0.998
Factor23	0.036	0.020	0.002	0.999
Factor24	0.016	.	0.001	1.000

Nota: Método factorial de componentes principales. Rotación: Sin rotar.
Fuente: Vulnerabilidad a la inseguridad alimentaria por departamento, provincia y distrito, 2018.
Elaboración: Ministerio de Desarrollo e Inclusión Social-Dirección General de Seguimiento y Evaluación.
Programa Mundial de Alimentos (WFP) de las Naciones Unidas en el Perú

f. Resultados distritales: Cargas factoriales de la solución inicial

Item	Indicador	Factor1	Factor2	Factor3	Factor4
Ind_01	Índice de diversificación económica	-0.8454	-0.2038	-0.2287	0.2040
Ind_02	Porcentaje de tierras agrícolas en secano	-0.5210	-0.0383	0.3611	-0.1328
Ind_03	Porcentaje de tierras cultivadas para autoconsumo	-0.4748	0.4312	0.2327	-0.2165
Ind_04	Porcentaje de la PEA ocupada agrícola	-0.8800	-0.1870	-0.2553	0.1427
Ind_05	Número de mercado de abastos	0.4098	0.0610	0.3115	0.6801
Ind_06	Brecha del Índice del ingreso familiar per cápita	-0.8441	0.1254	0.1293	0.1205
Ind_07	Porcentaje de vivienda sin piso de tierra	0.8462	-0.2780	0.1984	-0.0598
Ind_08	Porcentaje de viviendas con electricidad	0.5439	0.1764	-0.3549	0.2046
Ind_09	Porcentaje de población rural	-0.7812	-0.0018	-0.2482	-0.0383
Ind_10	Porcentaje de población con lengua indígena u originaria	-0.4568	0.6332	0.2119	-0.0242
Ind_11	Porcentaje de población no Pobre	0.8163	0.0043	-0.1931	-0.1246
Ind_12	Ingreso distrital per cápita	0.8756	-0.0806	-0.0867	-0.0484
Ind_13	Tasa de alfabetismo del jefe de hogar	0.7302	-0.3852	-0.1416	-0.1302
Ind_14	Porcentaje de viviendas con acceso a agua segura	0.7831	0.0550	0.0502	0.0539
Ind_15	Porcentaje de viviendas con desagüe de red pública	0.7394	0.2043	-0.1135	0.0557
Ind_16	Porcentaje de hogares que cocinan con gas, electricidad	0.8731	0.0290	-0.0394	0.0275
Ind_17	Esperanza de vida	0.2669	-0.2520	-0.2393	0.2588
Ind_18	Porcentaje de hogares con jefatura femenina o Poblacion Adulta Mayor (PAM) no PEA	0.3216	0.5239	0.5095	-0.1499
Ind_19	Años promedio de escolaridad hasta los 17 años	-0.0850	0.7210	-0.1567	0.0509
Ind_20	Promedio de personas por hogar de 4 integrantes a más	0.0296	-0.3746	0.6001	-0.0392
Ind_21	Porcentaje de personas de 15 a más años de edad con Nivel alcanzado secundaria a más	0.8825	0.1609	0.0604	-0.1808
Ind_22	Porcentaje de hogares en vivienda con hacinamiento (NBI 2)	-0.2285	-0.6110	0.4846	-0.1659
Ind_23	Número de organizaciones de seguridad registradas en el distrito.	0.3076	0.0567	0.3487	0.7390
Ind_24	Porcentaje de la poblacion 25 años a mas que culmino el colegio y asiste a nivel superior	0.8914	0.1762	0.0281	-0.1592

Fuente: Vulnerabilidad a la inseguridad alimentaria por departamento, provincia y distrito, 2018.
Elaboración: Ministerio de Desarrollo e Inclusión Social-Dirección General de Seguimiento y Evaluación.
Programa Mundial de Alimentos (WFP) de las Naciones Unidas en el Perú

g. Resultados distritales: Unicidad y comunalidad de las variables en la solución inicial

Item	Indicador	Unicidad	Comunalidad
Ind_01	Índice de diversificación económica	0.1498	0.8502
Ind_02	Porcentaje de tierras agrícolas en secano	0.5791	0.4209
Ind_03	Porcentaje de tierras cultivadas para autoconsumo	0.4876	0.5124
Ind_04	Porcentaje de la PEA ocupada agrícola	0.1050	0.8950
Ind_05	Número de mercado de abastos	0.2687	0.7313
Ind_06	Brecha del Índice del ingreso familiar per cápita	0.2405	0.7595
Ind_07	Porcentaje de vivienda sin piso de tierra	0.1638	0.8362
Ind_08	Porcentaje de viviendas con electricidad	0.5052	0.4948
Ind_09	Porcentaje de población rural	0.3266	0.6734
Ind_10	Porcentaje de población con lengua indígena u originaria	0.3449	0.6551
Ind_11	Porcentaje de población no Pobre	0.2808	0.7192
Ind_12	Ingreso distrital per cápita	0.2169	0.7831
Ind_13	Tasa de alfabetismo del jefe de hogar	0.2815	0.7185
Ind_14	Porcentaje de viviendas con acceso a agua segura	0.3783	0.6217
Ind_15	Porcentaje de viviendas con desagüe de red pública	0.3956	0.6044
Ind_16	Porcentaje de hogares que cocinan con gas, electricidad	0.2346	0.7654
Ind_17	Esperanza de vida	0.7410	0.2590
Ind_18	Porcentaje de hogares con jefatura femenina o Poblacion Adulta Mayor (PAM) no PEA	0.3400	0.6600
Ind_19	Años promedio de escolaridad hasta los 17 años	0.4458	0.5542
Ind_20	Promedio de personas por hogar de 4 integrantes a más	0.4972	0.5028
Ind_21	Porcentaje de personas de 15 a más años de edad con Nivel alcanzado secundaria a más	0.1591	0.8409
Ind_22	Porcentaje de hogares en vivienda con hacinamiento (NBI 2)	0.3122	0.6878
Ind_23	Número de organizaciones de seguridad registradas en el distrito.	0.2345	0.7655
Ind_24	Porcentaje de la poblacion 25 años a mas que culmino el colegio y asiste a nivel superior	0.1483	0.8517

Fuente: Vulnerabilidad a la inseguridad alimentaria por departamento, provincia y distrito, 2018.
Elaboración: Ministerio de Desarrollo e Inclusión Social-Dirección General de Seguimiento y Evaluación.
Programa Mundial de Alimentos (WFP) de las Naciones Unidas en el Perú

h. Resultados distritales: Análisis factorial de componentes principales - solución rotada (criterio varimax)

Factor	Varianza	Diferencias	Proporción	Acumulado
Factor1	9.2964	6.4372	0.3874	0.3874
Factor2	2.8593	0.7163	0.1191	0.5065
Factor3	2.1430	0.2787	0.0893	0.5958
Factor4	1.8643	.	0.0777	0.6735

Fuente: Vulnerabilidad a la inseguridad alimentaria por departamento, provincia y distrito, 2018.
Elaboración: Ministerio de Desarrollo e Inclusión Social-Dirección General de Seguimiento y Evaluación.
Programa Mundial de Alimentos (WFP) de las Naciones Unidas en el Perú

i. Resultados distritales: cargas factoriales rotadas - solución rotada (criterio varimax)

Item	Indicador	Factor1	Factor2	Factor3	Factor4
Ind_01	Índice de diversificación económica	-0.9125	0.0842	-0.0041	-0.1023
Ind_02	Porcentaje de tierras agrícolas en secano	-0.3925	-0.3525	-0.3683	-0.0839
Ind_03	Porcentaje de tierras cultivadas para autoconsumo	-0.2795	-0.6419	0.0129	-0.1487
Ind_04	Porcentaje de la PEA ocupada agrícola	-0.9282	0.0596	0.0089	-0.1726
Ind_05	Número de mercado de abastos	0.2356	0.0868	0.0055	0.8174
Ind_06	Brecha del Índice del ingreso familiar per cápita	-0.7831	-0.3757	-0.0706	0.0019
Ind_07	Porcentaje de vivienda sin piso de tierra	0.7979	0.3296	-0.2517	0.1660
Ind_08	Porcentaje de viviendas con electricidad	0.4125	0.2720	0.4709	0.1698
Ind_09	Porcentaje de población rural	-0.7551	-0.1017	0.0924	-0.2904
Ind_10	Porcentaje de población con lengua indígena u originaria	-0.2955	-0.7247	0.2026	0.0396
Ind_11	Porcentaje de población no Pobre	0.7664	0.3044	0.1966	-0.0223
Ind_12	Ingreso distrital per cápita	0.8039	0.3478	0.0877	0.0904
Ind_13	Tasa de alfabetismo del jefe de hogar	0.6419	0.5402	-0.1012	-0.0667
Ind_14	Porcentaje de viviendas con acceso a agua segura	0.7280	0.1734	0.0891	0.2318
Ind_15	Porcentaje de viviendas con desagüe de red pública	0.6814	0.1382	0.3000	0.1759
Ind_16	Porcentaje de hogares que cocinan con gas, electricidad	0.8016	0.2601	0.1405	0.1881
Ind_17	Esperanza de vida	0.0974	0.4629	0.0957	0.1612
Ind_18	Porcentaje de hogares con jefatura femenina o Poblacion Adulta Mayor (PAM) no PEA	0.4985	-0.6114	-0.0340	0.1912
Ind_19	Años promedio de escolaridad hasta los 17 años	-0.0188	-0.4637	0.5804	0.0446
Ind_20	Promedio de personas por hogar de 4 integrantes a más	0.0829	-0.0461	-0.6822	0.1685
Ind_21	Porcentaje de personas de 15 a más años de edad con Nivel alcanzado secundaria a más	0.9071	0.0554	0.1075	0.0590
Ind_22	Porcentaje de hogares en vivienda con hacinamiento (NBI 2)	-0.1707	0.0836	-0.8044	-0.0678
Ind_23	Número de organizaciones de seguridad registradas en el distrito.	0.1282	0.0560	-0.0214	0.8634
Ind_24	Porcentaje de la poblacion 25 años a mas que culmino el colegio y asiste a nivel superior	0.9059	0.0696	0.1465	0.0688

Fuente: Vulnerabilidad a la inseguridad alimentaria por departamento, provincia y distrito, 2018.
Elaboración: Ministerio de Desarrollo e Inclusión Social-Dirección General de Seguimiento y Evaluación.
Programa Mundial de Alimentos (WFP) de las Naciones Unidas en el Perú

j. Resultados distritales: unicidad y comunalidad de la solución rotada

Item	Indicador	Unicidad	Comunalidad
Ind_01	Índice de diversificación económica	0.1498	0.8502
Ind_02	Porcentaje de tierras agrícolas en secano	0.5791	0.4209
Ind_03	Porcentaje de tierras cultivadas para autoconsumo	0.4876	0.5124
Ind_04	Porcentaje de la PEA ocupada agrícola	0.1050	0.8950
Ind_05	Número de mercado de abastos	0.2687	0.7313
Ind_06	Brecha del Índice del ingreso familiar per cápita	0.2405	0.7595
Ind_07	Porcentaje de vivienda sin piso de tierra	0.1638	0.8362
Ind_08	Porcentaje de viviendas con electricidad	0.5052	0.4948
Ind_09	Porcentaje de población rural	0.3266	0.6734
Ind_10	Porcentaje de población con lengua indígena u originaria	0.3449	0.6551
Ind_11	Porcentaje de población no Pobre	0.2808	0.7192
Ind_12	Ingreso distrital per cápita	0.2169	0.7831
Ind_13	Tasa de alfabetismo del jefe de hogar	0.2815	0.7185
Ind_14	Porcentaje de viviendas con acceso a agua segura	0.3783	0.6217
Ind_15	Porcentaje de viviendas con desagüe de red pública	0.3956	0.6044
Ind_16	Porcentaje de hogares que cocinan con gas, electricidad	0.2346	0.7654
Ind_17	Esperanza de vida	0.7410	0.2590
Ind_18	Porcentaje de hogares con jefatura femenina o Poblacion Adulta Mayor (PAM) no PEA	0.3400	0.6600
Ind_19	Años promedio de escolaridad hasta los 17 años	0.4458	0.5542
Ind_20	Promedio de personas por hogar de 4 integrantes a más	0.4972	0.5028
Ind_21	Porcentaje de personas de 15 a más años de edad con Nivel alcanzado secundaria a más	0.1591	0.8409
Ind_22	Porcentaje de hogares en vivienda con hacinamiento (NBI 2)	0.3122	0.6878
Ind_23	Número de organizaciones de seguridad registradas en el distrito	0.2345	0.7655
Ind_24	Porcentaje de la poblacion 25 años a mas que culmino el colegio y asiste a nivel superior	0.1483	0.8517

Fuente: Vulnerabilidad a la inseguridad alimentaria por departamento, provincia y distrito, 2018.
Elaboración: Ministerio de Desarrollo e Inclusión Social-Dirección General de Seguimiento y Evaluación.
Programa Mundial de Alimentos (WFP) de las Naciones Unidas en el Perú

k. Resultados distritales: Puntuación de los coeficientes de la solución rotada (criterio varimax)

Item	Indicador	Factor1	Factor2	Factor3	Factor4
Ind_01	Índice de diversificación económica	-0.1498	0.1448	0.0605	0.0528
Ind_02	Porcentaje de tierras agrícolas en secano	0.0112	-0.1338	-0.1790	-0.0167
Ind_03	Porcentaje de tierras cultivadas para autoconsumo	0.0487	-0.2547	-0.0163	-0.0749
Ind_04	Porcentaje de la PEA ocupada agrícola	-0.1412	0.1350	0.0656	0.0087
Ind_05	Número de mercado de abastos	-0.0767	0.0288	0.0035	0.5044
Ind_06	Brecha del Índice del ingreso familiar per cápita	-0.0818	-0.0772	-0.0071	0.0930
Ind_07	Porcentaje de vivienda sin piso de tierra	0.0890	0.0392	-0.1537	0.0093
Ind_08	Porcentaje de viviendas con electricidad	-0.0158	0.1037	0.2247	0.0697
Ind_09	Porcentaje de población rural	-0.0829	0.0448	0.0844	-0.0929
Ind_10	Porcentaje de población con lengua indígena u originaria	0.0195	-0.2740	0.0759	0.0505
Ind_11	Porcentaje de población no Pobre	0.0822	0.0546	0.0658	-0.1041
Ind_12	Ingreso distrital per cápita	0.0757	0.0654	0.0137	-0.0359
Ind_13	Tasa de alfabetismo del jefe de hogar	0.0578	0.1557	-0.0596	-0.1156
Ind_14	Porcentaje de viviendas con acceso a agua segura	0.0656	0.0001	0.0106	0.0622
Ind_15	Porcentaje de viviendas con desagüe de red pública	0.0557	0.0015	0.1149	0.0338
Ind_16	Porcentaje de hogares que cocinan con gas, electricidad	0.0699	0.0320	0.0359	0.0268
Ind_17	Esperanza de vida	-0.0664	0.2038	0.0711	0.1041
Ind_18	Porcentaje de hogares con jefatura femenina o Poblacion Adulta Mayor (PAM) no PEA	0.1348	-0.3301	-0.0833	0.0463
Ind_19	Años promedio de escolaridad hasta los 17 años	0.0095	-0.1682	0.2605	0.0288
Ind_20	Promedio de personas por hogar de 4 integrantes a más	0.0417	-0.0680	-0.3430	0.0892
Ind_21	Porcentaje de personas de 15 a más años de edad con Nivel alcanzado secundaria a más	0.1310	-0.0768	-0.0012	-0.0760
Ind_22	Porcentaje de hogares en vivienda con hacinamiento (NBI 2)	0.0219	0.0077	-0.3823	-0.0309
Ind_23	Número de organizaciones de seguridad registradas en el distrito.	-0.0953	0.0274	-0.0042	0.5472
Ind_24	Porcentaje de la poblacion 25 años a mas que culmino el colegio y asiste a nivel superior	0.1253	-0.0677	0.0191	-0.0686

Nota: Método: Regresión; basado en rotación factorial Varimax.
Fuente: Vulnerabilidad a la inseguridad alimentaria por departamento, provincia y distrito, 2018.
Elaboración: Ministerio de Desarrollo e Inclusión Social-Dirección General de Seguimiento y Evaluación.
Programa Mundial de Alimentos (WFP) de las Naciones Unidas en el Perú

l. Resultados distritales: matriz de rotación de factores

Factor	Factor1	Factor2	Factor3	Factor4
Factor1	0.9302	0.2900	0.0998	0.2017
Factor2	0.1395	-0.7448	0.6433	0.1092
Factor3	0.1597	-0.5387	-0.7257	0.3971
Factor4	-0.2997	0.2664	0.2226	0.8886

Fuente: Vulnerabilidad a la inseguridad alimentaria por departamento, provincia y distrito, 2018.
Elaboración: Ministerio de Desarrollo e Inclusión Social-Dirección General de Seguimiento y Evaluación.
Programa Mundial de Alimentos (WFP) de las Naciones Unidas en el Perú



10.3 Anexos estadísticos

10.3.1. Perú: Índice de Vulnerabilidad a la Inseguridad Alimentaria, según departamento, provincia y distrito, 2018

10.3.1. Perú: Índice de Vulnerabilidad a la Inseguridad Alimentaria, según departamento, provincia y distrito, 2018

Nivel	UBIGEO	departamento, provincia y distrito	Indice de Vulnerabilidad a la Inseguridad Alimentaria (IVIA) 1/	Ordenamiento (Ranking)		Agrupación			Población Proyectada 2018 7/
				Nacional 2/	departa-mental 3/	Quintil Nacional 4/	departamental		
							Quintil departamental 5/	Grupo priorizado 6/	
Dep.	**010000**	**Amazonas**	**0.868**						**419,833**
Prov.	**010100**	**Chachapoyas**	**0.396**						**61,078**
Dist.	010101	Chachapoyas	0.280	1,575	81	QIII	QV (-)Vul.	3	36,602
Dist.	010102	Asunción	0.559	917	51	QI (+)Vuln	QIII.	2	283
Dist.	010103	Balsas	0.647	537	21	QI (+)Vuln	QII	1	1,222
Dist.	010104	Cheto	0.531	1,015	58	QI (+)Vuln	QIII.	2	687
Dist.	010105	Chiliquín	0.707	231	4	QI (+)Vuln	QI (+)Vul.	1	619
Dist.	010106	Chuquibamba	0.699	263	5	QI (+)Vuln	QI (+)Vul.	1	1,970
Dist.	010107	Granada	0.617	690	32	QI (+)Vuln	QII	1	523
Dist.	010108	Huancas	0.479	1,157	67	QII	QIV	2	1,334
Dist.	010109	La Jalca	0.637	603	25	QI (+)Vuln	QII	1	4,187
Dist.	010110	Leimebamba	0.441	1,243	69	QII	QIV	2	3,862
Dist.	010111	Levanto	0.545	959	54	QI (+)Vuln	QIII.	2	830
Dist.	010112	Magdalena	0.429	1,269	73	QII	QIV	2	913
Dist.	010113	Mariscal Castilla	0.440	1,244	70	QII	QIV	2	1,474
Dist.	010114	Molinopampa	0.539	980	56	QI (+)Vuln	QIII.	2	2,320
Dist.	010115	Montevideo	0.439	1,245	71	QII	QIV	2	519
Dist.	010116	Olleros	0.587	805	40	QI (+)Vuln	QIII.	2	422
Dist.	010117	Quinjalca	0.687	311	8	QI (+)Vuln	QI (+)Vul.	1	819
Dist.	010118	San Francisco de Daguas	0.397	1,335	75	QII	QIV	2	321
Dist.	010119	San Isidro de Maino	0.597	761	37	QI (+)Vuln	QIII.	2	608
Dist.	010120	Soloco	0.588	801	39	QI (+)Vuln	QIII.	2	1,293
Dist.	010121	Sonche	0.645	551	22	QI (+)Vuln	QII	1	270
Prov.	**010200**	**Bagua**	**0.519**						**82,816**
Dist.	010201	Bagua	0.233	1,677	84	QIII	QV (-)Vul.	3	29,096
Dist.	010202	Aramango	0.658	469	19	QI (+)Vuln	QII	1	10,422
Dist.	010203	Copallín	0.498	1,106	64	QII	QIV	2	4,903
Dist.	010204	El Parco	0.552	942	53	QI (+)Vuln	QIII.	2	1,294
Dist.	010205	Imaza	0.684	323	11	QI (+)Vuln	QII	1	30,392
Dist.	010206	La Peca	0.473	1,168	68	QII	QIV	2	6,709
Prov.	**010300**	**Bongará**	**0.509**						**27,042**
Dist.	010301	Jumbilla	0.353	1,414	77	QII	QIV	2	1,373
Dist.	010302	Chisquilla	0.511	1,067	62	QII	QIII.	2	323
Dist.	010303	Churuja	0.388	1,348	76	QII	QIV	2	299
Dist.	010304	Corosha	0.571	878	47	QI (+)Vuln	QIII.	2	810
Dist.	010305	Cuispes	0.633	620	26	QI (+)Vuln	QII	1	702
Dist.	010306	Florida	0.498	1,104	63	QII	QIII.	2	6,400
Dist.	010307	Jazán	0.275	1,581	82	QIII	QV (-)Vul.	3	8,035
Dist.	010308	Recta	0.662	454	17	QI (+)Vuln	QII	1	220
Dist.	010309	San Carlos	0.611	707	35	QI (+)Vuln	QII	1	519
Dist.	010310	Shipasbamba	0.575	862	45	QI (+)Vuln	QIII.	2	1,630

Continúa...

10.3.1. Perú: Índice de Vulnerabilidad a la Inseguridad Alimentaria, según departamento, provincia y distrito, 2018

Nivel	UBIGEO	departamento, provincia y distrito	Indice de Vulnerabilidad a la Inseguridad Alimentaria (IVIA) 1/	Ordenamiento (Ranking)		Agrupación			Población Proyectada 2018 7/
				Nacional 2/	departa-mental 3/	Quintil Nacional 4/	departamental		
							Quintil departamental 5/	Grupo priorizado 6/	
Dist.	010311	Valera	0.432	1,261	72	QII	QIV	2	898
Dist.	010312	Yambrasbamba	0.631	632	27	QI (+)Vuln	QII	1	5,833
Prov.	**010400**	**Condorcanqui**	**0.691**						**50,180**
Dist.	010401	Nieva	0.637	599	24	QI (+)Vuln	QII	1	21,231
Dist.	010402	El Cenepa	0.738	112	2	QI (+)Vuln	QI (+)Vul.	1	11,863
Dist.	010403	Río Santiago	0.687	314	10	QI (+)Vuln	QI (+)Vul.	1	17,086
Prov.	**010500**	**Luya**	**0.582**						**48,110**
Dist.	010501	Lamud	0.336	1,450	80	QII	QV (-)Vul.	3	2,379
Dist.	010502	Camporredondo	0.568	883	48	QI (+)Vuln	QIII.	2	7,313
Dist.	010503	Cocabamba	0.737	113	3	QI (+)Vuln	QI (+)Vul.	1	2,087
Dist.	010504	Colcamar	0.572	875	46	QI (+)Vuln	QIII.	2	2,011
Dist.	010505	Conila	0.560	913	49	QI (+)Vuln	QIII.	2	1,950
Dist.	010506	Inguilpata	0.607	726	36	QI (+)Vuln	QII	1	517
Dist.	010507	Longuita	0.657	477	20	QI (+)Vuln	QII	1	898
Dist.	010508	Lonya Chico	0.618	679	30	QI (+)Vuln	QII	1	891
Dist.	010509	Luya	0.400	1,327	74	QII	QIV	2	4,147
Dist.	010510	Luya Viejo	0.629	637	28	QI (+)Vuln	QII	1	408
Dist.	010511	Maria	0.618	686	31	QI (+)Vuln	QII	1	792
Dist.	010512	Ocalli	0.584	826	41	QI (+)Vuln	QIII.	2	3,919
Dist.	010513	Ocumal	0.687	312	9	QI (+)Vuln	QI (+)Vul.	1	3,744
Dist.	010514	Pisuquia	0.666	427	15	QI (+)Vuln	QII	1	5,160
Dist.	010515	Providencia	0.676	376	13	QI (+)Vuln	QII	1	1,406
Dist.	010516	San Cristóbal	0.537	988	57	QI (+)Vuln	QIII.	2	576
Dist.	010517	San Francisco del Yeso	0.582	830	42	QI (+)Vuln	QIII.	2	745
Dist.	010518	San Jerónimo	0.674	384	14	QI (+)Vuln	QII	1	668
Dist.	010519	San Juan de Lopecancha	0.623	661	29	QI (+)Vuln	QII	1	453
Dist.	010520	Santa Catalina	0.637	592	23	QI (+)Vuln	QII	1	2,078
Dist.	010521	Santo Tomás	0.617	691	33	QI (+)Vuln	QII	1	3,176
Dist.	010522	Tingo	0.494	1,119	66	QII	QIV	2	1,355
Dist.	010523	Trita	0.593	775	38	QI (+)Vuln	QIII.	2	1,437
Prov.	**010600**	**Rodríguez de Mendoza**	**0.592**						**32,513**
Dist.	010601	San Nicolás	0.264	1,609	83	QIII	QV (-)Vul.	3	6,278
Dist.	010602	Chirimoto	0.698	271	6	QI (+)Vuln	QI (+)Vul.	1	2,713
Dist.	010603	Cochamal	0.522	1,039	61	QII	QIII.	2	628
Dist.	010604	Huambo	0.552	941	52	QI (+)Vuln	QIII.	2	2,772
Dist.	010605	Limabamba	0.678	366	12	QI (+)Vuln	QII	1	2,491
Dist.	010606	Longar	0.498	1,108	65	QII	QIV	2	1,704
Dist.	010607	Mariscal Benavides	0.352	1,416	78	QII	QIV	2	1,568
Dist.	010608	Milpuc	0.542	967	55	QI (+)Vuln	QIII.	2	458
Dist.	010609	Omia	0.690	299	7	QI (+)Vuln	QI (+)Vul.	1	9,603
Dist.	010610	Santa Rosa	0.579	847	43	QI (+)Vuln	QIII.	2	538
Dist.	010611	Totora	0.522	1,035	60	QII	QIII.	2	293
Dist.	010612	Vista Alegre	0.781	24	1	QI (+)Vuln	QI (+)Vul.	1	3,467
Prov.	**010700**	**Utcubamba**	**0.531**						**118,094**

Continúa...

10.3.1. Perú: Índice de Vulnerabilidad a la Inseguridad Alimentaria, según departamento, provincia y distrito, 2018

Nivel	UBIGEO	departamento, provincia y distrito	Indice de Vulnerabilidad a la Inseguridad Alimentaria (IVIA) 1/	Ordenamiento (Ranking)		Agrupación			Población Proyectada 2018 7/
				Nacional 2/	departa-mental 3/	Quintil Nacional 4/	departamental		
							Quintil departamental 5/	Grupo priorizado 6/	
Dist.	010701	Bagua Grande	0.338	1,448	79	QII	QV (-)Vul.	3	56,257
Dist.	010702	Cajaruro	0.576	859	44	QI (+)Vuln	QIII.	2	24,996
Dist.	010703	Cumba	0.613	699	34	QI (+)Vuln	QII	1	8,852
Dist.	010704	El Milagro	0.530	1,017	59	QI (+)Vuln	QIII.	2	6,422
Dist.	010705	Jamalca	0.659	467	18	QI (+)Vuln	QII	1	7,303
Dist.	010706	Lonya Grande	0.559	916	50	QI (+)Vuln	QIII.	2	11,034
Dist.	010707	Yamón	0.663	449	16	QI (+)Vuln	QII	1	3,230
Dep.	**020000**	**Áncash**	**0.502**						**1,155,451**
Prov.	**020100**	**Huaraz**	**0.382**						**178,027**
Dist.	020101	Huaraz	0.283	1,565	158	QII	QIII.	2	66,195
Dist.	020102	Cochabamba	0.720	176	13	QI (+)Vuln	QI (+)Vul.	1	1,745
Dist.	020103	Colcabamba	0.618	688	60	QI (+)Vuln	QI (+)Vul.	1	314
Dist.	020104	Huanchay	0.670	406	28	QI (+)Vuln	QI (+)Vul.	1	1,726
Dist.	020105	Independencia	0.292	1,540	157	QII	QIII.	2	82,563
Dist.	020106	Jangas	0.438	1,246	134	QII	QII	1	5,056
Dist.	020107	La Libertad	0.653	498	38	QI (+)Vuln	QI (+)Vul.	1	1,132
Dist.	020108	Olleros	0.622	667	58	QI (+)Vuln	QI (+)Vul.	1	2,513
Dist.	020109	Pampas Grande	0.644	557	41	QI (+)Vuln	QI (+)Vul.	1	1,040
Dist.	020110	Pariacoto	0.567	886	88	QI (+)Vuln	QII	1	5,078
Dist.	020111	Pira	0.664	440	32	QI (+)Vuln	QI (+)Vul.	1	3,536
Dist.	020112	Tarica	0.491	1,127	118	QII	QII	1	7,129
Prov.	**020200**	**Aija**	**0.586**						**6,632**
Dist.	020201	Aija	0.388	1,349	147	QII	QII	1	2,158
Dist.	020202	Coris	0.638	591	51	QI (+)Vuln	QI (+)Vul.	1	1,713
Dist.	020203	Huacllan	0.585	818	78	QI (+)Vuln	QI (+)Vul.	1	383
Dist.	020204	La Merced	0.597	765	69	QI (+)Vuln	QI (+)Vul.	1	1,627
Dist.	020205	Succha	0.532	1,010	106	QI (+)Vuln	QII	1	751
Prov.	**020300**	**Antonio Raymondi**	**0.675**						**14,349**
Dist.	020301	Llamellín	0.488	1,136	119	QII	QII	1	3,468
Dist.	020302	Aczo	0.564	898	92	QI (+)Vuln	QII	1	2,013
Dist.	020303	Chaccho	0.603	743	65	QI (+)Vuln	QI (+)Vul.	1	1,421
Dist.	020304	Chingas	0.528	1,025	107	QII	QII	1	1,960
Dist.	020305	Mirgas	0.751	76	4	QI (+)Vuln	QI (+)Vul.	1	4,279
Dist.	020306	San Juan de Rontoy	0.714	199	15	QI (+)Vuln	QI (+)Vul.	1	1,208
Prov.	**020400**	**Asunción**	**0.580**						**7,879**
Dist.	020401	Chacas	0.462	1,194	124	QII	QII	1	4,852
Dist.	020402	Acochaca	0.651	510	39	QI (+)Vuln	QI (+)Vul.	1	3,027
Prov.	**020500**	**Bolognesi**	**0.459**						**24,877**
Dist.	020501	Chiquián	0.306	1,512	155	QII	QIII.	2	4,092
Dist.	020502	Abelardo Pardo Lezameta	0.453	1,214	126	QII	QII	1	249
Dist.	020503	Antonio Raymondi	0.565	897	91	QI (+)Vuln	QII	1	1,046
Dist.	020504	Aquia	0.451	1,222	130	QII	QII	1	2,188
Dist.	020505	Cajacay	0.432	1,264	135	QII	QII	1	1,838
Dist.	020506	Canis	0.452	1,217	129	QII	QII	1	318
Dist.	020507	Colquioc	0.311	1,503	154	QII	QIII.	2	2,452

Continúa...

10.3.1. Perú: Índice de Vulnerabilidad a la Inseguridad Alimentaria, según departamento, provincia y distrito, 2018

Nivel	UBIGEO	departamento, provincia y distrito	Indice de Vulnerabilidad a la Inseguridad Alimentaria (IVIA) 1/	Ordenamiento (Ranking)		Agrupación			Población Proyectada 2018 7/
				Nacional 2/	departa-mental 3/	Quintil Nacional 4/	departamental		
							Quintil departamental 5/	Grupo priorizado 6/	
Dist.	020508	Huallanca	0.408	1,309	139	QII	QII	1	6,727
Dist.	020509	Huasta	0.553	937	97	QI (+)Vuln	QII	1	1,474
Dist.	020510	Huayllacayan	0.603	745	67	QI (+)Vuln	QI (+)Vul.	1	1,352
Dist.	020511	La Primavera	0.647	538	40	QI (+)Vuln	QI (+)Vul.	1	473
Dist.	020512	Mangas	0.575	865	84	QI (+)Vuln	QI (+)Vul.	1	524
Dist.	020513	Pacllón	0.399	1,329	141	QII	QII	1	955
Dist.	020514	San Miguel de Corpanqui	0.540	975	99	QI (+)Vuln	QII	1	511
Dist.	020515	Ticllos	0.546	957	98	QI (+)Vuln	QII	1	678
Prov.	**020600**	**Carhuaz**	**0.557**						**48,797**
Dist.	020601	Carhuaz	0.395	1,340	144	QII	QII	1	16,139
Dist.	020602	Acopampa	0.462	1,193	123	QII	QII	1	2,734
Dist.	020603	Amashca	0.662	450	33	QI (+)Vuln	QI (+)Vul.	1	1,535
Dist.	020604	Anta	0.572	874	85	QI (+)Vuln	QI (+)Vul.	1	2,553
Dist.	020605	Ataquero	0.666	429	30	QI (+)Vuln	QI (+)Vul.	1	1,593
Dist.	020606	Marcara	0.494	1,117	117	QII	QII	1	10,378
Dist.	020607	Pariahuanca	0.555	931	96	QI (+)Vuln	QII	1	1,457
Dist.	020608	San Miguel de Aco	0.722	169	12	QI (+)Vuln	QI (+)Vul.	1	2,502
Dist.	020609	Shilla	0.638	589	49	QI (+)Vuln	QI (+)Vul.	1	2,962
Dist.	020610	Tinco	0.453	1,215	127	QII	QII	1	3,687
Dist.	020611	Yungar	0.507	1,074	111	QII	QII	1	3,257
Prov.	**020700**	**Carlos Fermín Fitzcarrald**	**0.673**						**18,848**
Dist.	020701	San Luis	0.603	744	66	QI (+)Vuln	QI (+)Vul.	1	11,202
Dist.	020702	San Nicolás	0.735	117	8	QI (+)Vuln	QI (+)Vul.	1	3,322
Dist.	020703	Yauya	0.641	579	48	QI (+)Vuln	QI (+)Vul.	1	4,324
Prov.	**020800**	**Casma**	**0.315**						**54,382**
Dist.	020801	Casma	0.226	1,697	161	QIII	QIV	2	38,133
Dist.	020802	Buena Vista Alta	0.465	1,183	122	QII	QII	1	5,128
Dist.	020803	Comandante Noel	0.325	1,473	152	QII	QIII.	2	2,280
Dist.	020804	Yaután	0.465	1,181	121	QII	QII	1	8,841
Prov.	**020900**	**Corongo**	**0.597**						**8,034**
Dist.	020901	Corongo	0.449	1,225	131	QII	QII	1	1,789
Dist.	020902	Aco	0.642	569	45	QI (+)Vuln	QI (+)Vul.	1	401
Dist.	020903	Bambas	0.642	568	44	QI (+)Vuln	QI (+)Vul.	1	483
Dist.	020904	Cusca	0.626	652	57	QI (+)Vuln	QI (+)Vul.	1	2,856
Dist.	020905	La Pampa	0.449	1,226	132	QII	QII	1	1,088
Dist.	020906	Yanac	0.593	780	72	QI (+)Vuln	QI (+)Vul.	1	676
Dist.	020907	Yupán	0.452	1,216	128	QII	QII	1	741
Prov.	**021000**	**Huari**	**0.553**						**62,909**
Dist.	021001	Huari	0.375	1,369	148	QII	QII	1	9,781
Dist.	021002	Anra	0.593	779	71	QI (+)Vuln	QI (+)Vul.	1	1,467
Dist.	021003	Cajay	0.654	493	37	QI (+)Vuln	QI (+)Vul.	1	2,711
Dist.	021004	Chavín de Huántar	0.617	689	61	QI (+)Vuln	QI (+)Vul.	1	8,548
Dist.	021005	Huacachi	0.643	565	43	QI (+)Vuln	QI (+)Vul.	1	1,880
Dist.	021006	Huacchis	0.571	876	86	QI (+)Vuln	QII	1	1,488

Continúa...

10.3.1. Perú: Índice de Vulnerabilidad a la Inseguridad Alimentaria, según departamento, provincia y distrito, 2018

Nivel	UBIGEO	departamento, provincia y distrito	Indice de Vulnerabilidad a la Inseguridad Alimentaria (IVIA) 1/	Ordenamiento (Ranking)		Agrupación			Población Proyectada 2018 7/
				Nacional 2/	departa-mental 3/	Quintil Nacional 4/	departamental		
							Quintil departamental 5/	Grupo priorizado 6/	
Dist.	021007	Huachis	0.611	705	62	QI (+)Vuln	QI (+)Vul.	1	3,611
Dist.	021008	Huántar	0.611	708	63	QI (+)Vuln	QI (+)Vul.	1	2,782
Dist.	021009	Masin	0.521	1,042	109	QII	QII	1	1,439
Dist.	021010	Paucas	0.501	1,098	115	QII	QII	1	1,632
Dist.	021011	Ponto	0.670	403	27	QI (+)Vuln	QI (+)Vul.	1	2,829
Dist.	021012	Rahuapampa	0.389	1,346	145	QII	QII	1	749
Dist.	021013	Rapayán	0.684	321	22	QI (+)Vuln	QI (+)Vul.	1	1,500
Dist.	021014	San Marcos	0.420	1,285	137	QII	QII	1	18,446
Dist.	021015	San Pedro de Chana	0.637	600	52	QI (+)Vuln	QI (+)Vul.	1	2,687
Dist.	021016	Uco	0.556	927	94	QI (+)Vuln	QII	1	1,359
Prov.	**021100**	**Huarmey**	**0.300**						**32,049**
Dist.	021101	Huarmey	0.219	1,713	163	QIII	QIV	2	26,102
Dist.	021102	Cochapeti	0.631	628	54	QI (+)Vuln	QI (+)Vul.	1	822
Dist.	021103	Culebras	0.312	1,496	153	QII	QIII.	2	3,350
Dist.	021104	Huayán	0.474	1,165	120	QII	QII	1	976
Dist.	021105	Malvas	0.537	985	102	QI (+)Vuln	QII	1	799
Prov.	**021200**	**Huaylas**	**0.550**						**55,883**
Dist.	021201	Caraz	0.298	1,528	156	QII	QIII.	2	26,307
Dist.	021202	Huallanca	0.406	1,316	140	QII	QII	1	1,080
Dist.	021203	Huata	0.673	394	26	QI (+)Vuln	QI (+)Vul.	1	1,421
Dist.	021204	Huaylas	0.588	803	76	QI (+)Vuln	QI (+)Vul.	1	1,722
Dist.	021205	Mato	0.575	860	83	QI (+)Vuln	QI (+)Vul.	1	1,982
Dist.	021206	Pamparomas	0.667	424	29	QI (+)Vuln	QI (+)Vul.	1	8,552
Dist.	021207	Pueblo Libre	0.659	465	35	QI (+)Vuln	QI (+)Vul.	1	6,951
Dist.	021208	Santa Cruz	0.641	577	47	QI (+)Vuln	QI (+)Vul.	1	4,612
Dist.	021209	Santo Toribio	0.598	758	68	QI (+)Vuln	QI (+)Vul.	1	1,132
Dist.	021210	Yuracmarca	0.587	804	77	QI (+)Vuln	QI (+)Vul.	1	2,124
Prov.	**021300**	**Mariscal Luzuriaga**	**0.694**						**21,935**
Dist.	021301	Piscobamba	0.520	1,047	110	QII	QII	1	3,184
Dist.	021302	Casca	0.842	1	1	QI (+)Vuln	QI (+)Vul.	1	4,046
Dist.	021303	Eleazar Guzmán Barrón	0.710	218	16	QI (+)Vuln	QI (+)Vul.	1	1,402
Dist.	021304	Fidel Olivas Escudero	0.738	111	7	QI (+)Vuln	QI (+)Vul.	1	2,034
Dist.	021305	Llama	0.680	358	23	QI (+)Vuln	QI (+)Vul.	1	1,063
Dist.	021306	Llumpa	0.705	244	19	QI (+)Vuln	QI (+)Vul.	1	6,255
Dist.	021307	Lucma	0.697	272	21	QI (+)Vuln	QI (+)Vul.	1	2,910
Dist.	021308	Musga	0.556	928	95	QI (+)Vuln	QII	1	1,041
Prov.	021400	Ocros	0.549						7,477
Dist.	021401	Ocros	0.368	1,382	149	QII	QII	1	1,287
Dist.	021402	Acas	0.570	879	87	QI (+)Vuln	QII	1	701
Dist.	021403	Cajamarquilla	0.566	889	89	QI (+)Vuln	QII	1	318
Dist.	021404	Carhuapampa	0.540	977	100	QI (+)Vuln	QII	1	489
Dist.	021405	Cochas	0.501	1,097	114	QII	QII	1	1,535
Dist.	021406	Congas	0.564	899	93	QI (+)Vuln	QII	1	1,309
Dist.	021407	Llipa	0.522	1,037	108	QII	QII	1	285

Continúa...

10.3.1. Perú: Índice de Vulnerabilidad a la Inseguridad Alimentaria, según departamento, provincia y distrito, 2018

Nivel	UBIGEO	departamento, provincia y distrito	Indice de Vulnerabilidad a la Inseguridad Alimentaria (IVIA) 1/	Ordenamiento (Ranking)		Agrupación			Población Proyectada 2018 7/
				Nacional 2/	departa-mental 3/	Quintil Nacional 4/	departamental		
							Quintil departamental 5/	Grupo priorizado 6/	
Dist.	021408	San Cristóbal de Rajàn	0.539	981	101	QI (+)Vuln	QII	1	460
Dist.	021409	San Pedro	0.536	990	103	QI (+)Vuln	QII	1	643
Dist.	021410	Santiago de Chilcas	0.506	1,076	112	QII	QII	1	450
Prov.	**021500**	**Pallasca**	**0.633**						**25,022**
Dist.	021501	Cabana	0.420	1,286	138	QII	QII	1	2,619
Dist.	021502	Bolognesi	0.591	790	74	QI (+)Vuln	QI (+)Vul.	1	1,065
Dist.	021503	Conchucos	0.673	393	25	QI (+)Vuln	QI (+)Vul.	1	7,879
Dist.	021504	Huacaschuque	0.654	490	36	QI (+)Vuln	QI (+)Vul.	1	552
Dist.	021505	Huandoval	0.532	1,008	105	QI (+)Vuln	QII	1	1,090
Dist.	021506	Lacabamba	0.643	561	42	QI (+)Vuln	QI (+)Vul.	1	537
Dist.	021507	Llapo	0.505	1,084	113	QII	QII	1	633
Dist.	021508	Pallasca	0.604	739	64	QI (+)Vuln	QI (+)Vul.	1	2,533
Dist.	021509	Pampas	0.590	793	75	QI (+)Vuln	QI (+)Vul.	1	4,105
Dist.	021510	Santa Rosa	0.581	832	80	QI (+)Vuln	QI (+)Vul.	1	1,146
Dist.	021511	Tauca	0.578	848	81	QI (+)Vuln	QI (+)Vul.	1	2,863
Prov.	**021600**	**Pomabamba**	**0.606**						**26,773**
Dist.	021601	Pomabamba	0.497	1,110	116	QII	QII	1	14,881
Dist.	021602	Huayllán	0.666	432	31	QI (+)Vuln	QI (+)Vul.	1	3,130
Dist.	021603	Parobamba	0.720	177	14	QI (+)Vuln	QI (+)Vul.	1	6,421
Dist.	021604	Quinuabamba	0.749	84	5	QI (+)Vuln	QI (+)Vul.	1	2,341
Prov.	**021700**	**Recuay**	**0.508**						**18,174**
Dist.	021701	Recuay	0.398	1,330	142	QII	QII	1	4,614
Dist.	021702	Cátac	0.362	1,399	150	QII	QII	1	4,068
Dist.	021703	Cotaparaco	0.454	1,211	125	QII	QII	1	423
Dist.	021704	Huayllapampa	0.700	261	20	QI (+)Vuln	QI (+)Vul.	1	648
Dist.	021705	Llacllín	0.426	1,274	136	QII	QII	1	929
Dist.	021706	Marca	0.660	461	34	QI (+)Vuln	QI (+)Vul.	1	1,758
Dist.	021707	Pampas Chico	0.591	789	73	QI (+)Vuln	QI (+)Vul.	1	947
Dist.	021708	Pararín	0.595	773	70	QI (+)Vuln	QI (+)Vul.	1	1,639
Dist.	021709	Tapacocha	0.626	648	56	QI (+)Vuln	QI (+)Vul.	1	447
Dist.	021710	Ticapampa	0.389	1,347	146	QII	QII	1	2,701
Prov.	**021800**	**Santa**	**0.222**						**459,137**
Dist.	021801	Chimbote	0.187	1,790	165	QIV	QV (-)Vul.	3	215,834
Dist.	021802	Cáceres del Perú	0.581	831	79	QI (+)Vuln	QI (+)Vul.	1	4,826
Dist.	021803	Coishco	0.212	1,730	164	QIII	QIV	2	16,941
Dist.	021804	Macate	0.618	687	59	QI (+)Vuln	QI (+)Vul.	1	3,346
Dist.	021805	Moro	0.398	1,332	143	QII	QII	1	8,449
Dist.	021806	Nepeña	0.233	1,675	160	QIII	QIII.	2	14,601
Dist.	021807	Samanco	0.236	1,667	159	QIII	QIII.	2	5,022
Dist.	021808	Santa	0.225	1,699	162	QIII	QIV	2	21,748
Dist.	021809	Nuevo Chimbote	0.159	1,832	166	QV (-)Vuln	QV (-)Vul.	3	168,370
Prov.	**021900**	**Sihuas**	**0.693**						**28,840**
Dist.	021901	Sihuas	0.330	1,460	151	QII	QII	1	5,652
Dist.	021902	Acobamba	0.763	50	3	QI (+)Vuln	QI (+)Vul.	1	1,695
Dist.	021903	Alfonso Ugarte	0.577	852	82	QI (+)Vuln	QI (+)Vul.	1	557

Continúa...

10.3.1. Perú: Índice de Vulnerabilidad a la Inseguridad Alimentaria, según departamento, provincia y distrito, 2018

Nivel	UBIGEO	departamento, provincia y distrito	Indice de Vulnerabilidad a la Inseguridad Alimentaria (IVIA) 1/	Ordenamiento (Ranking)		Agrupación			Población Proyectada 2018 7/
				Nacional 2/	departa-mental 3/	Quintil Nacional 4/	departamental		
							Quintil departamental 5/	Grupo priorizado 6/	
Dist.	021904	Cashapampa	0.709	220	17	QI (+)Vuln	QI (+)Vul.	1	2,955
Dist.	021905	Chingalpo	0.641	573	46	QI (+)Vuln	QI (+)Vul.	1	947
Dist.	021906	Huayllabamba	0.728	149	11	QI (+)Vuln	QI (+)Vul.	1	3,769
Dist.	021907	Quiches	0.636	608	53	QI (+)Vuln	QI (+)Vul.	1	2,451
Dist.	021908	Ragash	0.733	121	9	QI (+)Vuln	QI (+)Vul.	1	2,452
Dist.	021909	San Juan	0.788	20	2	QI (+)Vuln	QI (+)Vul.	1	6,806
Dist.	021910	Sicsibamba	0.629	639	55	QI (+)Vuln	QI (+)Vul.	1	1,556
Prov.	**022000**	**Yungay**	**0.646**						**55,427**
Dist.	022001	Yungay	0.443	1,238	133	QII	QII	1	21,873
Dist.	022002	Cascapara	0.705	243	18	QI (+)Vuln	QI (+)Vul.	1	1,747
Dist.	022003	Mancos	0.536	992	104	QI (+)Vuln	QII	1	6,906
Dist.	022004	Matacoto	0.638	590	50	QI (+)Vuln	QI (+)Vul.	1	1,511
Dist.	022005	Quillo	0.742	101	6	QI (+)Vuln	QI (+)Vul.	1	12,926
Dist.	022006	Ranrahirca	0.565	893	90	QI (+)Vuln	QII	1	2,932
Dist.	022007	Shupluy	0.732	129	10	QI (+)Vuln	QI (+)Vul.	1	1,955
Dist.	022008	Yanama	0.679	360	24	QI (+)Vuln	QI (+)Vul.	1	5,577
Dep.	**030000**	**Apurímac**	**0.568**						**427,323**
Prov.	**030100**	**Abancay**	**0.360**						**116,371**
Dist.	030101	Abancay	0.256	1,625	84	QIII	QV (-)Vul.	3	72,761
Dist.	030102	Chacoche	0.548	952	66	QI (+)Vuln	QIII.	2	1,410
Dist.	030103	Circa	0.657	478	33	QI (+)Vuln	QII	1	1,933
Dist.	030104	Curahuasi	0.496	1,112	69	QII	QIII.	2	17,136
Dist.	030105	Huanipaca	0.683	336	18	QI (+)Vuln	QI (+)Vul.	1	3,010
Dist.	030106	Lambrama	0.661	456	31	QI (+)Vuln	QII	1	3,092
Dist.	030107	Pichirhua	0.679	363	23	QI (+)Vuln	QI (+)Vul.	1	2,877
Dist.	030108	San Pedro de Cachora	0.638	587	40	QI (+)Vuln	QII	1	2,642
Dist.	030109	Tamburco	0.284	1,562	83	QII	QV (-)Vul.	3	11,510
Prov.	**030200**	**Andahuaylas**	**0.538**						**150,105**
Dist.	030201	Andahuaylas	0.317	1,486	81	QII	QIV	2	44,284
Dist.	030202	Andarapa	0.726	150	8	QI (+)Vuln	QI (+)Vul.	1	5,730
Dist.	030203	Chiara	0.733	122	5	QI (+)Vuln	QI (+)Vul.	1	1,236
Dist.	030204	Huancarama	0.561	908	64	QI (+)Vuln	QIII.	2	5,378
Dist.	030205	Huancaray	0.699	262	13	QI (+)Vuln	QI (+)Vul.	1	3,951
Dist.	030206	Huayana	0.640	580	39	QI (+)Vuln	QII	1	786
Dist.	030207	Kishuara	0.678	370	25	QI (+)Vuln	QI (+)Vul.	1	6,385
Dist.	030208	Pacobamba	0.678	368	24	QI (+)Vuln	QI (+)Vul.	1	3,562
Dist.	030209	Pacucha	0.687	313	17	QI (+)Vuln	QI (+)Vul.	1	8,638
Dist.	030210	Pampachiri	0.733	123	6	QI (+)Vuln	QI (+)Vul.	1	2,314
Dist.	030211	Pomacocha	0.607	727	48	QI (+)Vuln	QII	1	908
Dist.	030212	San Antonio de Cachi	0.767	43	2	QI (+)Vuln	QI (+)Vul.	1	3,048
Dist.	030213	San Jerónimo	0.396	1,338	78	QII	QIV	2	22,061
Dist.	030214	San Miguel de Chaccrampa	0.773	32	1	QI (+)Vuln	QI (+)Vul.	1	1,690
Dist.	030215	Santa María de Chicmo	0.648	526	38	QI (+)Vuln	QII	1	8,754

Continúa...

10.3.1. Perú: Índice de Vulnerabilidad a la Inseguridad Alimentaria, según departamento, provincia y distrito, 2018

Nivel	UBIGEO	departamento, provincia y distrito	Indice de Vulnerabilidad a la Inseguridad Alimentaria (IVIA) 1/	Ordenamiento (Ranking)		Agrupación			Población Proyectada 2018 7/
				Nacional 2/	departa-mental 3/	Quintil Nacional 4/	departamental		
							Quintil departamental 5/	Grupo priorizado 6/	
Dist.	030216	Talavera	0.384	1,350	79	QII	QIV	2	19,465
Dist.	030217	Tumay Huaraca	0.725	161	9	QI (+)Vuln	QI (+)Vul.	1	1,960
Dist.	030218	Turpo	0.672	395	26	QI (+)Vuln	QI (+)Vul.	1	3,810
Dist.	030219	Kaquiabamba	0.710	216	11	QI (+)Vuln	QI (+)Vul.	1	1,851
Dist.	030220	Jose María Arguedas	0.654	489	35	QI (+)Vuln	QII	1	4,294
Prov.	**030300**	**Antabamba**	**0.606**						**11,895**
Dist.	030301	Antabamba	0.483	1,148	70	QII	QIII.	2	2,922
Dist.	030302	El Oro	0.575	864	57	QI (+)Vuln	QII	1	584
Dist.	030303	Huaquirca	0.465	1,182	72	QII	QIII.	2	1,955
Dist.	030304	Juan Espinoza Medrano	0.589	797	51	QI (+)Vuln	QII	1	1,783
Dist.	030305	Oropesa	0.601	750	49	QI (+)Vuln	QII	1	2,404
Dist.	030306	Pachaconas	0.502	1,090	68	QII	QIII.	2	1,099
Dist.	030307	Sabaino	0.697	274	14	QI (+)Vuln	QI (+)Vul.	1	1,148
Prov.	**030400**	**Aymaraes**	**0.621**						**25,392**
Dist.	030401	Chalhuanca	0.288	1,552	82	QII	QV (-)Vul.	3	5,122
Dist.	030402	Capaya	0.569	881	60	QI (+)Vuln	QII	1	617
Dist.	030403	Caraybamba	0.521	1,041	67	QII	QIII.	2	976
Dist.	030404	Chapimarca	0.652	507	37	QI (+)Vuln	QII	1	1,965
Dist.	030405	Colcabamba	0.584	825	53	QI (+)Vuln	QII	1	727
Dist.	030406	Cotaruse	0.564	900	62	QI (+)Vuln	QIII.	2	2,704
Dist.	030407	Ihuayllo	0.575	863	56	QI (+)Vuln	QII	1	479
Dist.	030408	Justo Apu Sahuaraura	0.609	716	47	QI (+)Vuln	QII	1	770
Dist.	030409	Lucre	0.683	339	19	QI (+)Vuln	QI (+)Vul.	1	1,593
Dist.	030410	Pocohuanca	0.611	706	45	QI (+)Vuln	QII	1	1,065
Dist.	030411	San Juan de Chacña	0.653	497	36	QI (+)Vuln	QII	1	795
Dist.	030412	Sañayca	0.573	872	59	QI (+)Vuln	QII	1	1,152
Dist.	030413	Soraya	0.656	480	34	QI (+)Vuln	QII	1	746
Dist.	030414	Tapairihua	0.716	190	10	QI (+)Vuln	QI (+)Vul.	1	1,946
Dist.	030415	Tintay	0.638	588	41	QI (+)Vuln	QII	1	2,380
Dist.	030416	Toraya	0.622	665	43	QI (+)Vuln	QII	1	1,334
Dist.	030417	Yanaca	0.600	752	50	QI (+)Vuln	QII	1	1,021
Prov.	**030500**	**Cotabambas**	**0.557**						**53,758**
Dist.	030501	Tambobamba	0.580	839	54	QI (+)Vuln	QII	1	10,809
Dist.	030502	Cotabambas	0.574	867	58	QI (+)Vuln	QII	1	4,112
Dist.	030503	Coyllurqui	0.625	653	42	QI (+)Vuln	QII	1	6,943
Dist.	030504	Haquira	0.585	816	52	QI (+)Vuln	QII	1	9,935
Dist.	030505	Mara	0.657	475	32	QI (+)Vuln	QII	1	6,195
Dist.	030506	Challhuahuacho	0.407	1,315	77	QII	QIII.	2	15,764
Prov.	**030600**	**Chincheros**	**0.644**						**47,471**
Dist.	030601	Chincheros	0.446	1,231	74	QII	QIII.	2	5,549
Dist.	030602	Anco-Huallo	0.461	1,196	73	QII	QIII.	2	10,770
Dist.	030603	Cocharcas	0.680	352	21	QI (+)Vuln	QI (+)Vul.	1	1,811
Dist.	030604	Huaccana	0.564	902	63	QI (+)Vuln	QIII.	2	6,944
Dist.	030605	Ocobamba	0.666	431	29	QI (+)Vuln	QII	1	7,193

Continúa...

10.3.1. Perú: Índice de Vulnerabilidad a la Inseguridad Alimentaria, según departamento, provincia y distrito, 2018

Nivel	UBIGEO	departamento, provincia y distrito	Indice de Vulnerabilidad a la Inseguridad Alimentaria (IVIA) 1/	Ordenamiento (Ranking)		Agrupación			Población Proyectada 2018 7/
				Nacional 2/	departa-mental 3/	Quintil Nacional 4/	departamental		
							Quintil departamental 5/	Grupo priorizado 6/	
Dist.	030606	Ongoy	0.679	362	22	QI (+)Vuln	QI (+)Vul.	1	2,459
Dist.	030607	Uranmarca	0.708	225	12	QI (+)Vuln	QI (+)Vul.	1	2,817
Dist.	030608	Ranracancha	0.669	412	27	QI (+)Vuln	QI (+)Vul.	1	4,247
Dist.	030609	Rocchacc	0.667	425	28	QI (+)Vuln	QI (+)Vul.	1	2,825
Dist.	030610	El Porvenir	0.692	290	15	QI (+)Vuln	QI (+)Vul.	1	1,801
Dist.	030611	Los Chankas	0.692	293	16	QI (+)Vuln	QI (+)Vul.	1	1,055
Prov.	**030700**	**Grau**	**0.610**						**22,331**
Dist.	030701	Chuquibambilla	0.428	1,271	75	QII	QIII.	2	5,318
Dist.	030702	Curpahuasi	0.729	141	7	QI (+)Vuln	QI (+)Vul.	1	2,033
Dist.	030703	Gamarra	0.748	86	3	QI (+)Vuln	QI (+)Vul.	1	2,882
Dist.	030704	Huayllati	0.618	683	44	QI (+)Vuln	QII	1	1,421
Dist.	030705	Mamara	0.422	1,278	76	QII	QIII.	2	905
Dist.	030706	Micaela Bastidas	0.662	453	30	QI (+)Vuln	QII	1	959
Dist.	030707	Pataypampa	0.743	96	4	QI (+)Vuln	QI (+)Vul.	1	832
Dist.	030708	Progreso	0.577	849	55	QI (+)Vuln	QII	1	3,156
Dist.	030709	San Antonio	0.479	1,158	71	QII	QIII.	2	285
Dist.	030710	Santa Rosa	0.611	710	46	QI (+)Vuln	QII	1	587
Dist.	030711	Turpay	0.553	934	65	QI (+)Vuln	QIII.	2	664
Dist.	030712	Vilcabamba	0.344	1,436	80	QII	QIV	2	1,314
Dist.	030713	Virundo	0.567	887	61	QI (+)Vuln	QIII.	2	693
Dist.	030714	Curasco	0.681	348	20	QI (+)Vuln	QI (+)Vul.	1	1,282
Dep.	**040000**	**Arequipa**	**0.238**						**1,428,708**
Prov.	**040100**	**Arequipa**	**0.162**						**1,114,721**
Dist.	040101	Arequipa	0.092	1,871	109	QV (-)Vuln	QV (-)Vul.	3	55,496
Dist.	040102	Alto Selva Alegre	0.190	1,780	95	QIV	QIII.	2	85,790
Dist.	040103	Cayma	0.185	1,797	97	QIV	QIII.	2	97,980
Dist.	040104	Cerro Colorado	0.177	1,814	100	QIV	QIV	2	206,393
Dist.	040105	Characato	0.274	1,586	63	QIII	QI (+)Vul.	1	14,142
Dist.	040106	Chiguata	0.316	1,488	55	QII	QI (+)Vul.	1	3,039
Dist.	040107	Jacobo Hunter	0.157	1,834	103	QV (-)Vuln	QIV	2	50,879
Dist.	040108	La Joya	0.310	1,507	57	QII	QI (+)Vul.	1	35,441
Dist.	040109	Mariano Melgar	0.204	1,748	89	QIV	QII	1	62,295
Dist.	040110	Miraflores	0.148	1,843	106	QV (-)Vuln	QV (-)Vul.	3	61,362
Dist.	040111	Mollebaya	0.319	1,481	53	QII	QI (+)Vul.	1	5,426
Dist.	040112	Paucarpata	0.153	1,839	105	QV (-)Vuln	QV (-)Vul.	3	131,837
Dist.	040113	Pocsi	0.518	1,055	23	QII	QI (+)Vul.	1	469
Dist.	040114	Polobaya	0.471	1,172	32	QII	QI (+)Vul.	1	873
Dist.	040115	Quequeña	0.291	1,542	60	QII	QI (+)Vul.	1	5,290
Dist.	040116	Sabandía	0.199	1,765	92	QIV	QII	1	4,397
Dist.	040117	Sachaca	0.196	1,771	93	QIV	QII	1	25,237
Dist.	040118	San Juan de Siguas	0.231	1,684	77	QIII	QII	1	640
Dist.	040119	San Juan de Tarucani	0.458	1,203	34	QII	QI (+)Vul.	1	1,404
Dist.	040120	Santa Isabel de Siguas	0.431	1,268	39	QII	QI (+)Vul.	1	720
Dist.	040121	Santa Rita de Siguas	0.227	1,694	79	QIII	QII	1	6,885

Continúa...

10.3.1. Perú: Índice de Vulnerabilidad a la Inseguridad Alimentaria, según departamento, provincia y distrito, 2018

Nivel	UBIGEO	departamento, provincia y distrito	Indice de Vulnerabilidad a la Inseguridad Alimentaria (IVIA) 1/	Ordenamiento (Ranking)		Agrupación			Población Proyectada 2018 7/
				Nacional 2/	departa-mental 3/	Quintil Nacional 4/	departamental		
							Quintil departamental 5/	Grupo priorizado 6/	
Dist.	040122	Socabaya	0.220	1,711	85	QIII	QII	1	77,115
Dist.	040123	Tiabaya	0.194	1,775	94	QIV	QII	1	16,622
Dist.	040124	Uchumayo	0.159	1,831	102	QV (-)Vuln	QIV	2	15,153
Dist.	040125	Vítor	0.318	1,483	54	QII	QI (+)Vul.	1	4,151
Dist.	040126	Yanahuara	0.147	1,844	107	QV (-)Vuln	QV (-)Vul.	3	25,766
Dist.	040127	Yarabamba	0.274	1,584	62	QIII	QI (+)Vul.	1	1,433
Dist.	040128	Yura	0.246	1,643	68	QIII	QI (+)Vul.	1	36,865
Dist.	040129	Jose Luis Bustamante y Rivero	0.111	1,862	108	QV (-)Vuln	QV (-)Vul.	3	81,621
Prov.	**040200**	**Camaná**	**0.208**						**59,939**
Dist.	040201	Camaná	0.153	1,838	104	QV (-)Vuln	QIV	2	12,995
Dist.	040202	Jose María Químper	0.222	1,710	84	QIII	QII	1	4,568
Dist.	040203	Mariano Nicolás Valcarcel	0.292	1,536	58	QII	QI (+)Vul.	1	7,579
Dist.	040204	Mariscal Cáceres	0.252	1,633	67	QIII	QI (+)Vul.	1	6,273
Dist.	040205	Nicolas de Piérola	0.186	1,792	96	QIV	QIII.	2	7,423
Dist.	040206	Ocoña	0.226	1,696	80	QIII	QII	1	4,110
Dist.	040207	Quilca	0.361	1,401	48	QII	QI (+)Vul.	1	1,021
Dist.	040208	Samuel Pastor	0.175	1,817	101	QIV	QIV	2	15,970
Prov.	**040300**	**Caravelí**	**0.255**						**42,127**
Dist.	040301	Caravelí	0.231	1,682	76	QIII	QII	1	4,157
Dist.	040302	Acarí	0.182	1,807	99	QIV	QIII.	2	4,976
Dist.	040303	Atico	0.222	1,707	82	QIII	QII	1	5,641
Dist.	040304	Atiquipa	0.339	1,446	50	QII	QI (+)Vul.	1	511
Dist.	040305	Bella Unión	0.244	1,653	70	QIII	QI (+)Vul.	1	3,147
Dist.	040306	Cahuacho	0.586	813	12	QI (+)Vuln	QI (+)Vul.	1	646
Dist.	040307	Chala	0.234	1,673	74	QIII	QII	1	9,338
Dist.	040308	Chaparra	0.222	1,706	81	QIII	QII	1	3,653
Dist.	040309	Huanuhuanu	0.243	1,654	71	QIII	QI (+)Vul.	1	3,080
Dist.	040310	Jaqui	0.239	1,664	73	QIII	QII	1	1,592
Dist.	040311	Lomas	0.292	1,539	59	QII	QI (+)Vul.	1	1,511
Dist.	040312	Quicacha	0.417	1,293	42	QII	QI (+)Vul.	1	1,899
Dist.	040313	Yauca	0.222	1,708	83	QIII	QII	1	1,976
Prov.	**040400**	**Castilla**	**0.336**						**35,129**
Dist.	040401	Aplao	0.243	1,656	72	QIII	QI (+)Vul.	1	8,932
Dist.	040402	Andagua	0.413	1,300	43	QII	QI (+)Vul.	1	1,049
Dist.	040403	Ayo	0.455	1,208	35	QII	QI (+)Vul.	1	246
Dist.	040404	Chachas	0.554	933	17	QI (+)Vuln	QI (+)Vul.	1	1,682
Dist.	040405	Chilcaymarca	0.442	1,240	36	QII	QI (+)Vul.	1	999
Dist.	040406	Choco	0.666	428	2	QI (+)Vuln	QI (+)Vul.	1	721
Dist.	040407	Huancarqui	0.232	1,681	75	QIII	QII	1	1,559
Dist.	040408	Machaguay	0.493	1,122	28	QII	QI (+)Vul.	1	510
Dist.	040409	Orcopampa	0.260	1,617	65	QIII	QI (+)Vul.	1	8,501
Dist.	040410	Pampacolca	0.418	1,289	40	QII	QI (+)Vul.	1	2,024
Dist.	040411	Tipan	0.371	1,378	47	QII	QI (+)Vul.	1	450
Dist.	040412	Uñon	0.438	1,248	37	QII	QI (+)Vul.	1	210

Continúa...

10.3.1. Perú: Índice de Vulnerabilidad a la Inseguridad Alimentaria, según departamento, provincia y distrito, 2018

Nivel	UBIGEO	departamento, provincia y distrito	Indice de Vulnerabilidad a la Inseguridad Alimentaria (IVIA) 1/	Ordenamiento (Ranking)		Agrupación			Población Proyectada 2018 7/
				Nacional 2/	departa-mental 3/	Quintil Nacional 4/	departamental		
							Quintil departamental 5/	Grupo priorizado 6/	
Dist.	040413	Uraca	0.214	1,727	87	QIII	QII	1	6,666
Dist.	040414	Viraco	0.327	1,465	52	QII	QI (+)Vul.	1	1,580
Prov.	**040500**	**Caylloma**	**0.353**						**92,761**
Dist.	040501	Chivay	0.245	1,647	69	QIII	QI (+)Vul.	1	5,991
Dist.	040502	Achoma	0.481	1,155	29	QII	QI (+)Vul.	1	861
Dist.	040503	Cabanaconde	0.404	1,322	44	QII	QI (+)Vul.	1	2,199
Dist.	040504	Callalli	0.528	1,023	22	QII	QI (+)Vul.	1	1,497
Dist.	040505	Caylloma	0.377	1,366	45	QII	QI (+)Vul.	1	3,739
Dist.	040506	Coporaque	0.417	1,292	41	QII	QI (+)Vul.	1	1,165
Dist.	040507	Huambo	0.551	943	18	QI (+)Vuln	QI (+)Vul.	1	693
Dist.	040508	Huanca	0.558	918	15	QI (+)Vuln	QI (+)Vul.	1	1,041
Dist.	040509	Ichupampa	0.498	1,107	27	QII	QI (+)Vul.	1	575
Dist.	040510	Lari	0.477	1,161	31	QII	QI (+)Vul.	1	914
Dist.	040511	Lluta	0.556	926	16	QI (+)Vuln	QI (+)Vul.	1	743
Dist.	040512	Maca	0.506	1,081	25	QII	QI (+)Vul.	1	719
Dist.	040513	Madrigal	0.544	963	19	QI (+)Vuln	QI (+)Vul.	1	666
Dist.	040514	San Antonio de Chuca	0.541	972	20	QI (+)Vuln	QI (+)Vul.	1	924
Dist.	040515	Sibayo	0.478	1,159	30	QII	QI (+)Vul.	1	695
Dist.	040516	Tapay	0.512	1,066	24	QII	QI (+)Vul.	1	780
Dist.	040517	Tisco	0.609	715	6	QI (+)Vuln	QI (+)Vul.	1	1,529
Dist.	040518	Tuti	0.502	1,092	26	QII	QI (+)Vul.	1	636
Dist.	040519	Yanque	0.376	1,368	46	QII	QI (+)Vul.	1	2,182
Dist.	040520	Majes	0.258	1,621	66	QIII	QI (+)Vul.	1	65,212
Prov.	**040600**	**Condesuyos**	**0.414**						**16,720**
Dist.	040601	Chuquibamba	0.272	1,591	64	QIII	QI (+)Vul.	1	3,392
Dist.	040602	Andaray	0.339	1,445	49	QII	QI (+)Vul.	1	684
Dist.	040603	Cayarani	0.530	1,016	21	QI (+)Vuln	QI (+)Vul.	1	3,328
Dist.	040604	Chichas	0.458	1,202	33	QII	QI (+)Vul.	1	693
Dist.	040605	Iray	0.433	1,258	38	QII	QI (+)Vul.	1	614
Dist.	040606	Río Grande	0.311	1,501	56	QII	QI (+)Vul.	1	3,440
Dist.	040607	Salamanca	0.600	753	8	QI (+)Vuln	QI (+)Vul.	1	479
Dist.	040608	Yanaquihua	0.334	1,452	51	QII	QI (+)Vul.	1	4,090
Prov.	**040700**	**Islay**	**0.181**						**54,162**
Dist.	040701	Mollendo	0.183	1,802	98	QIV	QIII.	2	25,937
Dist.	040702	Cocachacra	0.206	1,743	88	QIV	QII	1	8,474
Dist.	040703	dean Valdivia	0.202	1,757	91	QIV	QII	1	6,961
Dist.	040704	Islay	0.215	1,722	86	QIII	QII	1	5,114
Dist.	040705	Mejía	0.204	1,749	90	QIV	QII	1	1,217
Dist.	040706	Punta de Bombón	0.229	1,689	78	QIII	QII	1	6,459
Prov.	**040800**	**La Unión**	**0.601**						**13,149**
Dist.	040801	Cotahuasi	0.281	1,571	61	QIII	QI (+)Vul.	1	2,981
Dist.	040802	Alca	0.648	529	4	QI (+)Vuln	QI (+)Vul.	1	1,892
Dist.	040803	Charcana	0.586	812	11	QI (+)Vuln	QI (+)Vul.	1	594
Dist.	040804	Huaynacotas	0.654	492	3	QI (+)Vuln	QI (+)Vul.	1	1,943
Dist.	040805	Pampamarca	0.644	558	5	QI (+)Vuln	QI (+)Vul.	1	1,148

Continúa...

10.3.1. Perú: Índice de Vulnerabilidad a la Inseguridad Alimentaria, según departamento, provincia y distrito, 2018

Nivel	UBIGEO	departamento, provincia y distrito	Indice de Vulnerabilidad a la Inseguridad Alimentaria (IVIA) 1/	Ordenamiento (Ranking)		Agrupación			Población Proyectada 2018 7/
				Nacional 2/	departa-mental 3/	Quintil Nacional 4/	departamental		
							Quintil departamental 5/	Grupo priorizado 6/	
Dist.	040806	Puyca	0.693	284	1	QI (+)Vuln	QI (+)Vul.	1	2,417
Dist.	040807	Quechualla	0.605	735	7	QI (+)Vuln	QI (+)Vul.	1	277
Dist.	040808	Sayla	0.595	771	9	QI (+)Vuln	QI (+)Vul.	1	326
Dist.	040809	Tauria	0.577	855	14	QI (+)Vuln	QI (+)Vul.	1	317
Dist.	040810	Tomepampa	0.581	833	13	QI (+)Vuln	QI (+)Vul.	1	689
Dist.	040811	Toro	0.592	784	10	QI (+)Vuln	QI (+)Vul.	1	565
Dep.	**050000**	**Ayacucho**	**0.525**						**659,061**
Prov.	**050100**	**Huamanga**	**0.388**						**302,054**
Dist.	050101	Ayacucho	0.284	1,563	115	QII	QV (-)Vul.	3	105,944
Dist.	050102	Acocro	0.713	206	17	QI (+)Vuln	QI (+)Vul.	1	8,308
Dist.	050103	Acos Vinchos	0.698	267	25	QI (+)Vuln	QI (+)Vul.	1	4,714
Dist.	050104	Carmen Alto	0.291	1,541	114	QII	QIV	2	30,156
Dist.	050105	Chiara	0.701	255	24	QI (+)Vuln	QI (+)Vul.	1	6,318
Dist.	050106	Ocros	0.712	208	18	QI (+)Vuln	QI (+)Vul.	1	5,848
Dist.	050107	Pacaycasa	0.512	1,065	88	QII	QIII.	2	3,380
Dist.	050108	Quinua	0.598	759	60	QI (+)Vuln	QII	1	5,518
Dist.	050109	San Jose de Ticllas	0.720	179	15	QI (+)Vuln	QI (+)Vul.	1	1,515
Dist.	050110	San Juan Bautista	0.240	1,660	119	QIII	QV (-)Vul.	3	51,455
Dist.	050111	Santiago de Pischa	0.662	451	37	QI (+)Vuln	QI (+)Vul.	1	1,552
Dist.	050112	Socos	0.732	127	9	QI (+)Vuln	QI (+)Vul.	1	6,486
Dist.	050113	Tambillo	0.663	444	36	QI (+)Vuln	QI (+)Vul.	1	5,655
Dist.	050114	Vinchos	0.797	8	1	QI (+)Vuln	QI (+)Vul.	1	15,293
Dist.	050115	Jesús Nazareno	0.248	1,640	118	QIII	QV (-)Vul.	3	19,955
Dist.	050116	Andrés Avelino Cáceres Dorregaray	0.281	1,568	116	QIII	QV (-)Vul.	3	29,957
Prov.	**050200**	**Cangallo**	**0.679**						**32,929**
Dist.	050201	Cangallo	0.505	1,083	89	QII	QIII.	2	6,001
Dist.	050202	Chuschi	0.653	499	39	QI (+)Vuln	QII	1	9,015
Dist.	050203	Los Morochucos	0.629	636	50	QI (+)Vuln	QII	1	8,212
Dist.	050204	Maria Parado de Bellido	0.690	298	28	QI (+)Vuln	QI (+)Vul.	1	2,145
Dist.	050205	Paras	0.729	140	11	QI (+)Vuln	QI (+)Vul.	1	4,404
Dist.	050206	Totos	0.684	322	30	QI (+)Vuln	QI (+)Vul.	1	3,152
Prov.	**050300**	**Huanca Sancos**	**0.541**						**8,687**
Dist.	050301	Sancos	0.346	1,429	110	QII	QIII.	2	3,246
Dist.	050302	Carapo	0.598	760	61	QI (+)Vuln	QII	1	1,892
Dist.	050303	Sacsamarca	0.573	873	71	QI (+)Vuln	QII	1	1,380
Dist.	050304	Santiago de Lucanamarca	0.637	596	47	QI (+)Vuln	QII	1	2,169
Prov.	**050400**	**Huanta**	**0.553**						**96,811**
Dist.	050401	Huanta	0.336	1,449	112	QII	QIV	2	42,245
Dist.	050402	Ayahuanco	0.722	168	14	QI (+)Vuln	QI (+)Vul.	1	1,216
Dist.	050403	Huamanguilla	0.658	470	38	QI (+)Vuln	QI (+)Vul.	1	4,374
Dist.	050404	Iguaín	0.622	664	51	QI (+)Vuln	QII	1	2,859
Dist.	050405	Luricocha	0.616	692	53	QI (+)Vuln	QII	1	6,078
Dist.	050406	Santillana	0.732	128	10	QI (+)Vuln	QI (+)Vul.	1	4,058

Continúa...

10.3.1. Perú: Índice de Vulnerabilidad a la Inseguridad Alimentaria, según departamento, provincia y distrito, 2018

Nivel	UBIGEO	departamento, provincia y distrito	Indice de Vulnerabilidad a la Inseguridad Alimentaria (IVIA) 1/	Ordenamiento (Ranking)		Agrupación			Población Proyectada 2018 7/
				Nacional 2/	departa-mental 3/	Quintil Nacional 4/	departamental		
							Quintil departamental 5/	Grupo priorizado 6/	
Dist.	050407	Sivia	0.586	815	67	QI (+)Vuln	QII	1	11,953
Dist.	050408	Llochegua	0.499	1,103	92	QII	QIII.	2	11,241
Dist.	050409	Canayre	0.548	950	75	QI (+)Vuln	QII	1	4,074
Dist.	050410	Uchuraccay	0.767	42	4	QI (+)Vuln	QI (+)Vul.	1	3,842
Dist.	050411	Pucacolpa	0.771	35	3	QI (+)Vuln	QI (+)Vul.	1	2,612
Dist.	050412	Chaca	0.757	62	5	QI (+)Vuln	QI (+)Vul.	1	2,259
Prov.	**050500**	**La Mar**	**0.653**						**76,706**
Dist.	050501	San Miguel	0.577	851	70	QI (+)Vuln	QII	1	11,298
Dist.	050502	Anco	0.632	623	49	QI (+)Vuln	QII	1	8,471
Dist.	050503	Ayna	0.436	1,252	101	QII	QIII.	2	10,105
Dist.	050504	Chilcas	0.715	196	16	QI (+)Vuln	QI (+)Vul.	1	1,705
Dist.	050505	Chungui	0.746	89	6	QI (+)Vuln	QI (+)Vul.	1	4,553
Dist.	050506	Luis Carranza	0.743	95	7	QI (+)Vuln	QI (+)Vul.	1	1,353
Dist.	050507	Santa Rosa	0.468	1,177	97	QII	QIII.	2	12,540
Dist.	050508	Tambo	0.684	327	31	QI (+)Vuln	QI (+)Vul.	1	10,395
Dist.	050509	Samugari	0.587	806	65	QI (+)Vuln	QII	1	10,664
Dist.	050510	Anchihuay	0.707	227	20	QI (+)Vuln	QI (+)Vul.	1	4,500
Dist.	050511	Oronccoy	0.788	19	2	QI (+)Vuln	QI (+)Vul.	1	1,122
Prov.	**050600**	**Lucanas**	**0.536**						**53,946**
Dist.	050601	Puquio	0.303	1,515	113	QII	QIV	2	14,557
Dist.	050602	Aucará	0.531	1,012	81	QI (+)Vuln	QII	1	2,908
Dist.	050603	Cabana	0.364	1,393	108	QII	QIII.	2	2,155
Dist.	050604	Carmen Salcedo	0.451	1,221	99	QII	QIII.	2	1,743
Dist.	050605	Chaviña	0.435	1,255	102	QII	QIII.	2	2,322
Dist.	050606	Chipao	0.640	581	46	QI (+)Vuln	QII	1	2,658
Dist.	050607	Huac-Huas	0.651	511	40	QI (+)Vuln	QII	1	1,702
Dist.	050608	Laramate	0.611	704	56	QI (+)Vuln	QII	1	1,723
Dist.	050609	Leoncio Prado	0.646	540	43	QI (+)Vuln	QII	1	1,170
Dist.	050610	Llauta	0.526	1,028	83	QII	QII	1	948
Dist.	050611	Lucanas	0.538	984	80	QI (+)Vuln	QII	1	2,872
Dist.	050612	Ocaña	0.592	782	63	QI (+)Vuln	QII	1	2,420
Dist.	050613	Otoca	0.616	693	54	QI (+)Vuln	QII	1	2,013
Dist.	050614	Saisa	0.484	1,145	94	QII	QIII.	2	859
Dist.	050615	San Cristóbal	0.706	235	22	QI (+)Vuln	QI (+)Vul.	1	1,855
Dist.	050616	San Juan	0.471	1,170	96	QII	QIII.	2	1,028
Dist.	050617	San Pedro	0.726	154	13	QI (+)Vuln	QI (+)Vul.	1	2,776
Dist.	050618	San Pedro de Palco	0.678	369	32	QI (+)Vuln	QI (+)Vul.	1	983
Dist.	050619	Sancos	0.445	1,233	100	QII	QIII.	2	5,008
Dist.	050620	Santa Ana de Huaycahuacho	0.548	951	76	QI (+)Vuln	QII	1	838
Dist.	050621	Santa Lucía	0.518	1,054	87	QII	QIII.	2	1,408
Prov.	**050700**	**Parinacochas**	**0.459**						**29,337**
Dist.	050701	Coracora	0.355	1,410	109	QII	QIII.	2	13,871
Dist.	050702	Chumpi	0.522	1,036	86	QII	QII	1	2,312
Dist.	050703	Coronel Castañeda	0.432	1,262	103	QII	QIII.	2	1,829

Continúa...

10.3.1. Perú: Índice de Vulnerabilidad a la Inseguridad Alimentaria, según departamento, provincia y distrito, 2018

Nivel	UBIGEO	departamento, provincia y distrito	Indice de Vulnerabilidad a la Inseguridad Alimentaria (IVIA) 1/	Ordenamiento (Ranking)		Agrupación			Población Proyectada 2018 7/
				Nacional 2/	departa-mental 3/	Quintil Nacional 4/	departamental		
							Quintil departamental 5/	Grupo priorizado 6/	
Dist.	050704	Pacapausa	0.675	381	33	QI (+)Vuln	QI (+)Vul.	1	644
Dist.	050705	Pullo	0.418	1,288	104	QII	QIII.	2	6,757
Dist.	050706	Puyusca	0.584	820	68	QI (+)Vuln	QII	1	2,179
Dist.	050707	San Francisco de Ravacayco	0.577	850	69	QI (+)Vuln	QII	1	545
Dist.	050708	Upahuacho	0.709	222	19	QI (+)Vuln	QI (+)Vul.	1	1,200
Prov.	**050800**	**Paucar del Sara Sara**	**0.453**						**10,097**
Dist.	050801	Pausa	0.272	1,593	117	QIII	QV (-)Vul.	3	3,354
Dist.	050802	Colta	0.540	978	79	QI (+)Vuln	QII	1	486
Dist.	050803	Corculla	0.586	811	66	QI (+)Vuln	QII	1	466
Dist.	050804	Lampa	0.501	1,096	91	QII	QIII.	2	2,071
Dist.	050805	Marcabamba	0.384	1,351	105	QII	QIII.	2	650
Dist.	050806	Oyolo	0.477	1,160	95	QII	QIII.	2	1,569
Dist.	050807	Pararca	0.542	971	78	QI (+)Vuln	QII	1	430
Dist.	050808	San Javier de Alpabamba	0.571	877	72	QI (+)Vuln	QII	1	305
Dist.	050809	San Jose de Ushua	0.524	1,031	84	QII	QII	1	238
Dist.	050810	Sara Sara	0.490	1,132	93	QII	QIII.	2	528
Prov.	**050900**	**Sucre**	**0.583**						**9,774**
Dist.	050901	Querobamba	0.346	1,430	111	QII	QIII.	2	2,629
Dist.	050902	Belén	0.523	1,033	85	QII	QII	1	340
Dist.	050903	Chalcos	0.563	904	73	QI (+)Vuln	QII	1	499
Dist.	050904	Chilcayoc	0.604	738	59	QI (+)Vuln	QII	1	511
Dist.	050905	Huacaña	0.528	1,024	82	QII	QII	1	382
Dist.	050906	Morcolla	0.670	411	34	QI (+)Vuln	QI (+)Vul.	1	1,304
Dist.	050907	Paico	0.464	1,188	98	QII	QIII.	2	570
Dist.	050908	San Pedro de Larcay	0.616	694	55	QI (+)Vuln	QII	1	842
Dist.	050909	San Salvador de Quije	0.689	300	29	QI (+)Vuln	QI (+)Vul.	1	1,027
Dist.	050910	Santiago de Paucaray	0.542	966	77	QI (+)Vuln	QII	1	614
Dist.	050911	Soras	0.503	1,089	90	QII	QIII.	2	1,056
Prov.	**051000**	**Víctor Fajardo**	**0.632**						**20,709**
Dist.	051001	Huancapi	0.382	1,355	106	QII	QIII.	2	1,963
Dist.	051002	Alcamenca	0.694	283	27	QI (+)Vuln	QI (+)Vul.	1	1,548
Dist.	051003	Apongo	0.641	576	45	QI (+)Vuln	QII	1	641
Dist.	051004	Asquipata	0.642	572	44	QI (+)Vuln	QII	1	486
Dist.	051005	Canaria	0.380	1,359	107	QII	QIII.	2	4,050
Dist.	051006	Cayara	0.668	421	35	QI (+)Vuln	QI (+)Vul.	1	1,174
Dist.	051007	Colca	0.610	714	57	QI (+)Vuln	QII	1	1,055
Dist.	051008	Huamanquiquia	0.698	268	26	QI (+)Vuln	QI (+)Vul.	1	1,137
Dist.	051009	Huancaraylla	0.590	792	64	QI (+)Vuln	QII	1	1,322
Dist.	051010	Hualla	0.620	672	52	QI (+)Vuln	QII	1	2,152
Dist.	051011	Sarhua	0.707	234	21	QI (+)Vuln	QI (+)Vul.	1	2,693
Dist.	051012	Vilcanchos	0.704	246	23	QI (+)Vuln	QI (+)Vul.	1	2,488
Prov.	**051100**	**Vilcas Huamán**	**0.667**						**18,011**
Dist.	051101	Vilcas Huamán	0.558	920	74	QI (+)Vuln	QII	1	6,798

Continúa...

10.3.1. Perú: Índice de Vulnerabilidad a la Inseguridad Alimentaria, según departamento, provincia y distrito, 2018

Nivel	UBIGEO	departamento, provincia y distrito	Indice de Vulnerabilidad a la Inseguridad Alimentaria (IVIA) 1/	Ordenamiento (Ranking)		Agrupación			Población Proyectada 2018 7/
				Nacional 2/	departa-mental 3/	Quintil Nacional 4/	departamental		
							Quintil departamental 5/	Grupo priorizado 6/	
Dist.	051102	Accomarca	0.593	777	62	QI (+)Vuln	QII	1	921
Dist.	051103	Carhuanca	0.605	734	58	QI (+)Vuln	QII	1	861
Dist.	051104	Concepción	0.734	119	8	QI (+)Vuln	QI (+)Vul.	1	1,725
Dist.	051105	Huambalpa	0.648	523	41	QI (+)Vuln	QII	1	1,402
Dist.	051106	Independencia	0.636	605	48	QI (+)Vuln	QII	1	1,191
Dist.	051107	Saurama	0.726	152	12	QI (+)Vuln	QI (+)Vul.	1	1,105
Dist.	051108	Vischongo	0.648	530	42	QI (+)Vuln	QII	1	4,008
Dep.	**060000**	**Cajamarca**	**0.835**						**1,438,325**
Prov.	**060100**	**Cajamarca**	**0.454**						**375,029**
Dist.	060101	Cajamarca	0.269	1,598	126	QIII	QV (-)Vul.	3	235,184
Dist.	060102	Asunción	0.704	245	42	QI (+)Vuln	QI (+)Vul.	1	8,366
Dist.	060103	Chetilla	0.808	4	2	QI (+)Vuln	QI (+)Vul.	1	3,885
Dist.	060104	Cospán	0.753	72	14	QI (+)Vuln	QI (+)Vul.	1	7,266
Dist.	060105	Encañada	0.734	118	22	QI (+)Vuln	QI (+)Vul.	1	20,512
Dist.	060106	Jesús	0.679	364	70	QI (+)Vuln	QII	1	16,255
Dist.	060107	Llacanora	0.628	641	92	QI (+)Vuln	QIII.	2	6,342
Dist.	060108	Los Baños del Inca	0.422	1,279	119	QII	QIV	2	49,824
Dist.	060109	Magdalena	0.616	695	97	QI (+)Vuln	QIII.	2	8,868
Dist.	060110	Matara	0.664	443	78	QI (+)Vuln	QII	1	3,786
Dist.	060111	Namora	0.728	145	24	QI (+)Vuln	QI (+)Vul.	1	10,169
Dist.	060112	San Juan	0.702	253	44	QI (+)Vuln	QI (+)Vul.	1	4,572
Prov.	**060200**	**Cajabamba**	**0.646**						**81,489**
Dist.	060201	Cajabamba	0.404	1,321	122	QII	QIV	2	33,115
Dist.	060202	Cachachi	0.719	181	31	QI (+)Vuln	QI (+)Vul.	1	25,315
Dist.	060203	Condebamba	0.697	273	51	QI (+)Vuln	QII	1	14,929
Dist.	060204	Sitacocha	0.713	204	35	QI (+)Vuln	QI (+)Vul.	1	8,130
Prov.	**060300**	**Celendín**	**0.712**						**84,423**
Dist.	060301	Celendín	0.389	1,345	123	QII	QIV	2	28,346
Dist.	060302	Chumuch	0.775	27	5	QI (+)Vuln	QI (+)Vul.	1	2,758
Dist.	060303	Cortegana	0.813	3	1	QI (+)Vuln	QI (+)Vul.	1	7,449
Dist.	060304	Huasmín	0.755	66	12	QI (+)Vuln	QI (+)Vul.	1	11,223
Dist.	060305	Jorge Chávez	0.553	939	108	QI (+)Vuln	QIII.	2	474
Dist.	060306	José Galvez	0.601	748	101	QI (+)Vuln	QIII.	2	2,765
Dist.	060307	Miguel Iglesias	0.780	25	4	QI (+)Vuln	QI (+)Vul.	1	4,054
Dist.	060308	Oxamarca	0.755	68	13	QI (+)Vuln	QI (+)Vul.	1	5,909
Dist.	060309	Sorochuco	0.706	237	40	QI (+)Vuln	QI (+)Vul.	1	7,833
Dist.	060310	Sucre	0.638	585	88	QI (+)Vuln	QIII.	2	5,511
Dist.	060311	Utco	0.695	281	56	QI (+)Vuln	QII	1	1,112
Dist.	060312	La Libertad de Pallan	0.770	38	6	QI (+)Vuln	QI (+)Vul.	1	6,989
Prov.	**060400**	**Chota**	**0.665**						**152,703**
Dist.	060401	Chota	0.472	1,169	118	QII	QIV	2	50,325
Dist.	060402	Anguía	0.765	47	8	QI (+)Vuln	QI (+)Vul.	1	3,356
Dist.	060403	Chadín	0.758	60	11	QI (+)Vuln	QI (+)Vul.	1	3,697
Dist.	060404	Chiguirip	0.682	342	64	QI (+)Vuln	QII	1	3,771
Dist.	060405	Chimbán	0.713	205	36	QI (+)Vuln	QI (+)Vul.	1	2,345

Continúa...

10.3.1. Perú: Índice de Vulnerabilidad a la Inseguridad Alimentaria, según departamento, provincia y distrito, 2018

Nivel	UBIGEO	departamento, provincia y distrito	Indice de Vulnerabilidad a la Inseguridad Alimentaria (IVIA) 1/	Ordenamiento (Ranking)		Agrupación			Población Proyectada 2018 7/
				Nacional 2/	departa-mental 3/	Quintil Nacional 4/	departamental		
							Quintil departamental 5/	Grupo priorizado 6/	
Dist.	060406	Choropampa	0.744	94	18	QI (+)Vuln	QI (+)Vul.	1	2,439
Dist.	060407	Cochabamba	0.709	224	39	QI (+)Vuln	QI (+)Vul.	1	5,950
Dist.	060408	Conchán	0.717	186	33	QI (+)Vuln	QI (+)Vul.	1	6,013
Dist.	060409	Huambos	0.695	279	54	QI (+)Vuln	QII	1	8,711
Dist.	060410	Lajas	0.680	354	69	QI (+)Vuln	QII	1	11,745
Dist.	060411	Llama	0.531	1,013	112	QI (+)Vuln	QIII.	2	7,484
Dist.	060412	Miracosta	0.722	170	28	QI (+)Vuln	QI (+)Vul.	1	3,358
Dist.	060413	Paccha	0.698	265	48	QI (+)Vuln	QII	1	4,697
Dist.	060414	Pion	0.655	485	85	QI (+)Vuln	QII	1	1,272
Dist.	060415	Querocoto	0.669	414	75	QI (+)Vuln	QII	1	8,874
Dist.	060416	San Juan de Licupis	0.714	201	34	QI (+)Vuln	QI (+)Vul.	1	995
Dist.	060417	Tacabamba	0.701	256	45	QI (+)Vuln	QII	1	16,986
Dist.	060418	Tocmoche	0.686	315	59	QI (+)Vuln	QII	1	896
Dist.	060419	Chalamarca	0.695	280	55	QI (+)Vuln	QII	1	9,789
Prov.	**060500**	**Contumazá**	**0.574**						**29,594**
Dist.	060501	Contumazá	0.553	936	107	QI (+)Vuln	QIII.	2	8,142
Dist.	060502	Chilete	0.310	1,505	124	QII	QIV	2	2,806
Dist.	060503	Cupisnique	0.718	182	32	QI (+)Vuln	QI (+)Vul.	1	1,424
Dist.	060504	Guzmango	0.753	74	15	QI (+)Vuln	QI (+)Vul.	1	2,855
Dist.	060505	San Benito	0.612	703	99	QI (+)Vuln	QIII.	2	3,591
Dist.	060506	Santa Cruz de Toledo	0.749	83	17	QI (+)Vuln	QI (+)Vul.	1	1,059
Dist.	060507	Tantarica	0.557	923	106	QI (+)Vuln	QIII.	2	2,628
Dist.	060508	Yonán	0.291	1,544	125	QII	QIV	2	7,089
Prov.	**060600**	**Cutervo**	**0.655**						**125,818**
Dist.	060601	Cutervo	0.544	960	109	QI (+)Vuln	QIII.	2	51,462
Dist.	060602	Callayuc	0.725	160	27	QI (+)Vuln	QI (+)Vul.	1	9,736
Dist.	060603	Choros	0.682	341	63	QI (+)Vuln	QII	1	3,323
Dist.	060604	Cujillo	0.674	386	71	QI (+)Vuln	QII	1	2,616
Dist.	060605	La Ramada	0.759	58	10	QI (+)Vuln	QI (+)Vul.	1	4,077
Dist.	060606	Pimpingos	0.742	99	19	QI (+)Vuln	QI (+)Vul.	1	5,269
Dist.	060607	Querocotillo	0.731	135	23	QI (+)Vuln	QI (+)Vul.	1	13,843
Dist.	060608	San Andrés de Cutervo	0.674	388	72	QI (+)Vuln	QII	1	4,419
Dist.	060609	San Juan de Cutervo	0.682	340	62	QI (+)Vuln	QII	1	1,897
Dist.	060610	San Luis de Lucma	0.700	257	46	QI (+)Vuln	QII	1	3,127
Dist.	060611	Santa Cruz	0.740	108	21	QI (+)Vuln	QI (+)Vul.	1	2,747
Dist.	060612	Santo Domingo de la Capilla	0.698	270	50	QI (+)Vuln	QII	1	5,076
Dist.	060613	Santo Tomás	0.691	295	58	QI (+)Vuln	QII	1	7,695
Dist.	060614	Socota	0.655	483	83	QI (+)Vuln	QII	1	9,378
Dist.	060615	Toribio Casanova	0.601	749	102	QI (+)Vuln	QIII.	2	1,153
Prov.	**060700**	**Hualgayoc**	**0.627**						**84,617**
Dist.	060701	Bambamarca	0.608	718	100	QI (+)Vuln	QIII.	2	65,279
Dist.	060702	Chugur	0.693	285	57	QI (+)Vuln	QII	1	3,039
Dist.	060703	Hualgayoc	0.632	625	91	QI (+)Vuln	QIII.	2	16,299
Prov.	**060800**	**Jaén**	**0.503**						**199,911**

Continúa...

10.3.1. Perú: Índice de Vulnerabilidad a la Inseguridad Alimentaria, según departamento, provincia y distrito, 2018

Nivel	UBIGEO	departamento, provincia y distrito	Indice de Vulnerabilidad a la Inseguridad Alimentaria (IVIA) 1/	Ordenamiento (Ranking)		Agrupación			Población Proyectada 2018 7/
				Nacional 2/	departa-mental 3/	Quintil Nacional 4/	departamental		
							Quintil departamental 5/	Grupo priorizado 6/	
Dist.	060801	Jaén	0.260	1,620	127	QIII	QV (-)Vul.	3	102,445
Dist.	060802	Bellavista	0.509	1,070	115	QII	QIV	2	16,212
Dist.	060803	Chontalí	0.681	344	65	QI (+)Vuln	QII	1	10,329
Dist.	060804	Colasay	0.645	546	86	QI (+)Vuln	QII	1	10,682
Dist.	060805	Huabal	0.728	148	25	QI (+)Vuln	QI (+)Vul.	1	8,762
Dist.	060806	Las Pirias	0.661	457	81	QI (+)Vuln	QII	1	4,586
Dist.	060807	Pomahuaca	0.683	330	61	QI (+)Vuln	QII	1	9,151
Dist.	060808	Pucara	0.412	1,304	121	QII	QIV	2	6,878
Dist.	060809	Sallique	0.766	44	7	QI (+)Vuln	QI (+)Vul.	1	7,542
Dist.	060810	San Felipe	0.681	345	66	QI (+)Vuln	QII	1	4,868
Dist.	060811	San Jose del Alto	0.681	350	68	QI (+)Vuln	QII	1	7,847
Dist.	060812	Santa Rosa	0.657	476	82	QI (+)Vuln	QII	1	10,609
Prov.	**060900**	**San Ignacio**	**0.625**						**143,012**
Dist.	060901	San Ignacio	0.520	1,046	114	QII	QIV	2	38,745
Dist.	060902	Chirinos	0.622	662	95	QI (+)Vuln	QIII.	2	15,530
Dist.	060903	Huarango	0.663	448	79	QI (+)Vuln	QII	1	18,874
Dist.	060904	La Coipa	0.645	550	87	QI (+)Vuln	QIII.	2	20,778
Dist.	060905	Namballe	0.681	347	67	QI (+)Vuln	QII	1	9,967
Dist.	060906	San Jose de Lourdes	0.664	442	77	QI (+)Vuln	QII	1	19,570
Dist.	060907	Tabaconas	0.710	217	38	QI (+)Vuln	QI (+)Vul.	1	19,548
Prov.	**061000**	**San Marcos**	**0.669**						**51,448**
Dist.	061001	Pedro Galvez	0.493	1,123	117	QII	QIV	2	21,245
Dist.	061002	Chancay	0.698	266	49	QI (+)Vuln	QII	1	3,099
Dist.	061003	Eduardo Villanueva	0.591	788	103	QI (+)Vuln	QIII.	2	2,903
Dist.	061004	Gregorio Pita	0.712	210	37	QI (+)Vuln	QI (+)Vul.	1	5,406
Dist.	061005	Ichocán	0.576	857	105	QI (+)Vuln	QIII.	2	1,995
Dist.	061006	José Manuel Quiroz	0.700	260	47	QI (+)Vuln	QII	1	3,703
Dist.	061007	José Sabogal	0.750	79	16	QI (+)Vuln	QI (+)Vul.	1	13,097
Prov.	**061100**	**San Miguel**	**0.591**						**48,330**
Dist.	061101	San Miguel	0.542	968	111	QI (+)Vuln	QIII.	2	14,260
Dist.	061102	Bolívar	0.580	836	104	QI (+)Vuln	QIII.	2	1,359
Dist.	061103	Calquis	0.719	180	30	QI (+)Vuln	QI (+)Vul.	1	4,298
Dist.	061104	Catilluc	0.705	242	41	QI (+)Vuln	QI (+)Vul.	1	2,890
Dist.	061105	El Prado	0.634	615	90	QI (+)Vuln	QIII.	2	1,699
Dist.	061106	La Florida	0.526	1,029	113	QII	QIII.	2	2,216
Dist.	061107	Llapa	0.620	673	96	QI (+)Vuln	QIII.	2	4,689
Dist.	061108	Nanchoc	0.543	964	110	QI (+)Vuln	QIII.	2	1,374
Dist.	061109	Niepos	0.662	452	80	QI (+)Vuln	QII	1	3,434
Dist.	061110	San Gregorio	0.613	701	98	QI (+)Vuln	QIII.	2	2,306
Dist.	061111	San Silvestre de Cochán	0.697	276	53	QI (+)Vuln	QII	1	3,840
Dist.	061112	Tongod	0.669	413	74	QI (+)Vuln	QII	1	2,756
Dist.	061113	Unión Agua Blanca	0.626	649	93	QI (+)Vuln	QIII.	2	3,209
Prov.	**061200**	**San Pablo**	**0.695**						**22,657**
Dist.	061201	San Pablo	0.626	650	94	QI (+)Vuln	QIII.	2	13,417
Dist.	061202	San Bernardino	0.721	175	29	QI (+)Vuln	QI (+)Vul.	1	4,590

Continúa...

10.3.1. Perú: Índice de Vulnerabilidad a la Inseguridad Alimentaria, según departamento, provincia y distrito, 2018

Nivel	UBIGEO	departamento, provincia y distrito	Indice de Vulnerabilidad a la Inseguridad Alimentaria (IVIA) 1/	Ordenamiento (Ranking)		Agrupación			Población Proyectada 2018 7/
				Nacional 2/	departa-mental 3/	Quintil Nacional 4/	departamental		
							Quintil departamental 5/	Grupo priorizado 6/	
Dist.	061203	San Luis	0.655	484	84	QI (+)Vuln	QII	1	983
Dist.	061204	Tumbadén	0.789	17	3	QI (+)Vuln	QI (+)Vul.	1	3,667
Prov.	**061300**	**Santa Cruz**	**0.659**						**39,294**
Dist.	061301	Santa Cruz	0.414	1,297	120	QII	QIV	2	9,814
Dist.	061302	Andabamba	0.697	275	52	QI (+)Vuln	QII	1	1,371
Dist.	061303	Catache	0.637	602	89	QI (+)Vuln	QIII.	2	9,808
Dist.	061304	Chancaybaños	0.742	100	20	QI (+)Vuln	QI (+)Vul.	1	3,532
Dist.	061305	La Esperanza	0.725	156	26	QI (+)Vuln	QI (+)Vul.	1	2,426
Dist.	061306	Ninabamba	0.702	252	43	QI (+)Vuln	QI (+)Vul.	1	2,131
Dist.	061307	Pulán	0.683	329	60	QI (+)Vuln	QII	1	4,026
Dist.	061308	Saucepampa	0.670	408	73	QI (+)Vuln	QII	1	1,482
Dist.	061309	Sexi	0.502	1,093	116	QII	QIV	2	447
Dist.	061310	Uticyacu	0.759	54	9	QI (+)Vuln	QI (+)Vul.	1	1,310
Dist.	061311	Yauyucán	0.665	437	76	QI (+)Vuln	QII	1	2,947
Dep.	**070000**	**Callao**	**0.272**						**1,078,789**
Prov.	**070100**	**Callao**	**0.125**						**1,078,789**
Dist.	070101	Callao	0.201	1,761	2	QIV	QIV	2	492,879
Dist.	070102	Bellavista	0.100	1,865	6	QV (-)Vuln	QV (-)Vul.	3	79,358
Dist.	070103	Carmen de la Legua Reynoso	0.138	1,848	5	QV (-)Vuln	QV (-)Vul.	3	45,396
Dist.	070104	La Perla	0.093	1,869	7	QV (-)Vuln	QV (-)Vul.	3	63,657
Dist.	070105	La Punta	0.151	1,841	4	QV (-)Vuln	QV (-)Vul.	3	3,979
Dist.	070106	Ventanilla	0.204	1,750	1	QIV	QII	1	343,900
Dist.	070107	Mi Perú	0.192	1,776	3	QIV	QV (-)Vul.	3	49,620
Dep.	**080000**	**Cusco**	**0.468**						**1,320,530**
Prov.	**080100**	**Cusco**	**0.264**						**484,248**
Dist.	080101	Cusco	0.203	1,753	111	QIV	QV (-)Vul.	3	117,110
Dist.	080102	Ccorca	0.725	158	16	QI (+)Vuln	QI (+)Vul.	1	2,403
Dist.	080103	Poroy	0.343	1,440	99	QII	QIII.	2	10,535
Dist.	080104	San Jerónimo	0.219	1,715	107	QIII	QIV	2	62,369
Dist.	080105	San Sebastián	0.215	1,725	110	QIII	QV (-)Vul.	3	122,835
Dist.	080106	Santiago	0.250	1,638	106	QIII	QIV	2	100,663
Dist.	080107	Saylla	0.344	1,437	98	QII	QIII.	2	7,090
Dist.	080108	Wanchaq	0.155	1,837	112	QV (-)Vuln	QV (-)Vul.	3	61,243
Prov.	**080200**	**Acomayo**	**0.646**						**24,437**
Dist.	080201	Acomayo	0.529	1,021	69	QII	QII	1	4,726
Dist.	080202	Acopía	0.645	552	44	QI (+)Vuln	QI (+)Vul.	1	2,964
Dist.	080203	Acos	0.653	495	40	QI (+)Vuln	QI (+)Vul.	1	2,378
Dist.	080204	Mosoc Llacta	0.713	207	20	QI (+)Vuln	QI (+)Vul.	1	1,167
Dist.	080205	Pomacanchi	0.565	896	64	QI (+)Vuln	QII	1	7,701
Dist.	080206	Rondocán	0.680	353	31	QI (+)Vuln	QI (+)Vul.	1	2,046
Dist.	080207	Sangarará	0.616	696	54	QI (+)Vuln	QII	1	3,455
Prov.	**080300**	**Anta**	**0.541**						**61,564**
Dist.	080301	Anta	0.392	1,343	91	QII	QIII.	2	23,817
Dist.	080302	Ancahuasi	0.591	787	58	QI (+)Vuln	QII	1	7,616
Dist.	080303	Cachimayo	0.310	1,508	102	QII	QIII.	2	2,615

Continúa...

10.3.1. Perú: Índice de Vulnerabilidad a la Inseguridad Alimentaria, según departamento, provincia y distrito, 2018

Nivel	UBIGEO	departamento, provincia y distrito	Indice de Vulnerabilidad a la Inseguridad Alimentaria (IVIA) 1/	Ordenamiento (Ranking)		Agrupación			Población Proyectada 2018 7/
				Nacional 2/	departa-mental 3/	Quintil Nacional 4/	departamental		
							Quintil departamental 5/	Grupo priorizado 6/	
Dist.	080304	Chinchaypujio	0.716	192	19	QI (+)Vuln	QI (+)Vul.	1	4,394
Dist.	080305	Huarocondo	0.547	953	66	QI (+)Vuln	QII	1	4,796
Dist.	080306	Limatambo	0.637	593	47	QI (+)Vuln	QI (+)Vul.	1	7,958
Dist.	080307	Mollepata	0.509	1,071	72	QII	QII	1	3,395
Dist.	080308	Pucyura	0.431	1,266	88	QII	QIII.	2	3,223
Dist.	080309	Zurite	0.460	1,200	84	QII	QII	1	3,750
Prov.	**080400**	**Calca**	**0.555**						**70,370**
Dist.	080401	Calca	0.345	1,434	97	QII	QIII.	2	22,681
Dist.	080402	Coya	0.476	1,162	78	QII	QII	1	3,649
Dist.	080403	Lamay	0.592	783	57	QI (+)Vuln	QII	1	5,856
Dist.	080404	Lares	0.742	103	13	QI (+)Vuln	QI (+)Vul.	1	6,513
Dist.	080405	Pisac	0.490	1,128	75	QII	QII	1	11,214
Dist.	080406	San Salvador	0.591	791	59	QI (+)Vuln	QII	1	6,002
Dist.	080407	Taray	0.609	717	55	QI (+)Vuln	QII	1	4,771
Dist.	080408	Yanatile	0.644	556	45	QI (+)Vuln	QI (+)Vul.	1	9,684
Prov.	**080500**	**Canas**	**0.680**						**35,199**
Dist.	080501	Yanaoca	0.570	880	63	QI (+)Vuln	QII	1	9,314
Dist.	080502	Checca	0.750	80	10	QI (+)Vuln	QI (+)Vul.	1	5,547
Dist.	080503	Kunturkanki	0.652	503	41	QI (+)Vuln	QI (+)Vul.	1	5,214
Dist.	080504	Langui	0.646	545	42	QI (+)Vuln	QI (+)Vul.	1	2,174
Dist.	080505	Layo	0.748	87	11	QI (+)Vuln	QI (+)Vul.	1	5,635
Dist.	080506	Pampamarca	0.600	751	56	QI (+)Vuln	QII	1	1,909
Dist.	080507	Quehue	0.751	77	9	QI (+)Vuln	QI (+)Vul.	1	2,741
Dist.	080508	Túpac Amaru	0.709	223	22	QI (+)Vuln	QI (+)Vul.	1	2,665
Prov.	**080600**	**Canchis**	**0.416**						**104,611**
Dist.	080601	Sicuani	0.283	1,566	104	QIII	QIV	2	62,983
Dist.	080602	Checacupe	0.576	858	61	QI (+)Vuln	QII	1	5,150
Dist.	080603	Combapata	0.532	1,006	68	QI (+)Vuln	QII	1	5,035
Dist.	080604	Marangani	0.549	947	65	QI (+)Vuln	QII	1	10,479
Dist.	080605	Pitumarca	0.631	631	50	QI (+)Vuln	QII	1	8,126
Dist.	080606	San Pablo	0.632	627	49	QI (+)Vuln	QII	1	4,542
Dist.	080607	San Pedro	0.465	1,184	82	QII	QII	1	2,827
Dist.	080608	Tinta	0.483	1,147	77	QII	QII	1	5,469
Prov.	**080700**	**Chumbivilcas**	**0.676**						**70,794**
Dist.	080701	Santo Tomás	0.575	861	62	QI (+)Vuln	QII	1	23,039
Dist.	080702	Capacmarca	0.699	264	25	QI (+)Vuln	QI (+)Vul.	1	4,185
Dist.	080703	Chamaca	0.674	389	32	QI (+)Vuln	QI (+)Vul.	1	6,671
Dist.	080704	Colquemarca	0.672	397	34	QI (+)Vuln	QI (+)Vul.	1	7,327
Dist.	080705	Livitaca	0.756	65	5	QI (+)Vuln	QI (+)Vul.	1	12,575
Dist.	080706	Llusco	0.683	328	29	QI (+)Vuln	QI (+)Vul.	1	4,594
Dist.	080707	Quiñota	0.753	73	8	QI (+)Vuln	QI (+)Vul.	1	4,051
Dist.	080708	Velille	0.456	1,206	86	QII	QIII.	2	8,352
Prov.	**080800**	**Espinar**	**0.471**						**61,987**
Dist.	080801	Espinar	0.314	1,494	101	QII	QIII.	2	37,493
Dist.	080802	Condoroma	0.473	1,167	80	QII	QII	1	919
Dist.	080803	Coporaque	0.742	102	12	QI (+)Vuln	QI (+)Vul.	1	10,632

Continúa...

10.3.1. Perú: Índice de Vulnerabilidad a la Inseguridad Alimentaria, según departamento, provincia y distrito, 2018

Nivel	UBIGEO	departamento, provincia y distrito	Indice de Vulnerabilidad a la Inseguridad Alimentaria (IVIA) 1/	Ordenamiento (Ranking)		Agrupación			Población Proyectada 2018 7/
				Nacional 2/	departa-mental 3/	Quintil Nacional 4/	departamental		
							Quintil departamental 5/	Grupo priorizado 6/	
Dist.	080804	Ocoruro	0.711	213	21	QI (+)Vuln	QI (+)Vul.	1	1,074
Dist.	080805	Pallpata	0.500	1,100	73	QII	QII	1	5,137
Dist.	080806	Pichigua	0.639	582	46	QI (+)Vuln	QI (+)Vul.	1	2,960
Dist.	080807	Suyckutambo	0.704	248	23	QI (+)Vuln	QI (+)Vul.	1	1,712
Dist.	080808	Alto Pichigua	0.735	115	14	QI (+)Vuln	QI (+)Vul.	1	2,060
Prov.	**080900**	**La Convención**	**0.521**						**167,312**
Dist.	080901	Santa Ana	0.218	1,717	109	QIII	QIV	2	30,570
Dist.	080902	Echarate	0.577	853	60	QI (+)Vuln	QII	1	26,660
Dist.	080903	Huayopata	0.461	1,195	83	QII	QII	1	5,545
Dist.	080904	Maranura	0.517	1,057	71	QII	QII	1	5,448
Dist.	080905	Ocobamba	0.665	434	38	QI (+)Vuln	QI (+)Vul.	1	6,061
Dist.	080906	Quellouno	0.623	660	53	QI (+)Vuln	QII	1	15,173
Dist.	080907	Kimbiri	0.471	1,171	81	QII	QII	1	18,240
Dist.	080908	Santa Teresa	0.498	1,105	74	QII	QII	1	6,972
Dist.	080909	Vilcabamba	0.645	548	43	QI (+)Vuln	QI (+)Vul.	1	10,464
Dist.	080910	Pichari	0.349	1,422	96	QII	QIII.	2	25,025
Dist.	080911	Inkawasi	0.628	642	52	QI (+)Vuln	QII	1	4,913
Dist.	080912	Villa Virgen	0.542	970	67	QI (+)Vuln	QII	1	2,332
Dist.	080913	Villa Kintiarina	0.670	404	36	QI (+)Vuln	QI (+)Vul.	1	2,322
Dist.	080914	Megantoni	0.431	1,265	87	QII	QIII.	2	7,587
Prov.	**081000**	**Paruro**	**0.722**						**27,212**
Dist.	081001	Paruro	0.490	1,134	76	QII	QII	1	3,473
Dist.	081002	Accha	0.672	398	35	QI (+)Vuln	QI (+)Vul.	1	3,224
Dist.	081003	Ccapi	0.723	165	17	QI (+)Vuln	QI (+)Vul.	1	3,221
Dist.	081004	Colcha	0.672	396	33	QI (+)Vuln	QI (+)Vul.	1	999
Dist.	081005	Huanoquite	0.731	131	15	QI (+)Vuln	QI (+)Vul.	1	5,140
Dist.	081006	Omacha	0.806	5	1	QI (+)Vuln	QI (+)Vul.	1	5,923
Dist.	081007	Paccaritambo	0.684	326	28	QI (+)Vuln	QI (+)Vul.	1	2,139
Dist.	081008	Pillpinto	0.519	1,049	70	QII	QII	1	1,072
Dist.	081009	Yaurisque	0.681	349	30	QI (+)Vuln	QI (+)Vul.	1	2,021
Prov.	**081100**	**Paucartambo**	**0.772**						**47,175**
Dist.	081101	Paucartambo	0.701	254	24	QI (+)Vuln	QI (+)Vul.	1	13,177
Dist.	081102	Caicay	0.723	166	18	QI (+)Vuln	QI (+)Vul.	1	2,952
Dist.	081103	Challabamba	0.786	22	3	QI (+)Vuln	QI (+)Vul.	1	9,488
Dist.	081104	Colquepata	0.755	67	6	QI (+)Vuln	QI (+)Vul.	1	9,004
Dist.	081105	Huancarani	0.692	292	26	QI (+)Vuln	QI (+)Vul.	1	7,689
Dist.	081106	Kosñipata	0.660	462	39	QI (+)Vuln	QI (+)Vul.	1	4,865
Prov.	**081200**	**Quispicanchi**	**0.566**						**98,076**
Dist.	081201	Urcos	0.375	1,370	93	QII	QIII.	2	11,785
Dist.	081202	Andahuaylillas	0.379	1,361	92	QII	QIII.	2	6,567
Dist.	081203	Camanti	0.414	1,296	89	QII	QIII.	2	2,502
Dist.	081204	Ccarhuayo	0.791	15	2	QI (+)Vuln	QI (+)Vul.	1	3,107
Dist.	081205	Ccatca	0.755	69	7	QI (+)Vuln	QI (+)Vul.	1	14,950
Dist.	081206	Cusipata	0.633	617	48	QI (+)Vuln	QII	1	4,672
Dist.	081207	Huaro	0.412	1,302	90	QII	QIII.	2	4,860
Dist.	081208	Lucre	0.371	1,377	94	QII	QIII.	2	4,971

Continúa...

10.3.1. Perú: Índice de Vulnerabilidad a la Inseguridad Alimentaria, según departamento, provincia y distrito, 2018

Nivel	UBIGEO	departamento, provincia y distrito	Indice de Vulnerabilidad a la Inseguridad Alimentaria (IVIA) 1/	Ordenamiento (Ranking)		Agrupación			Población Proyectada 2018 7/
				Nacional 2/	departa-mental 3/	Quintil Nacional 4/	departamental		
							Quintil departamental 5/	Grupo priorizado 6/	
Dist.	081209	Marcapata	0.773	33	4	QI (+)Vuln	QI (+)Vul.	1	4,873
Dist.	081210	Ocongate	0.685	318	27	QI (+)Vuln	QI (+)Vul.	1	17,664
Dist.	081211	Oropesa	0.295	1,532	103	QII	QIII.	2	10,535
Dist.	081212	Quiquijana	0.670	407	37	QI (+)Vuln	QI (+)Vul.	1	11,590
Prov.	**081300**	**Urubamba**	**0.383**						**67,545**
Dist.	081301	Urubamba	0.260	1,618	105	QIII	QIV	2	22,637
Dist.	081302	Chinchero	0.474	1,166	79	QII	QII	1	11,761
Dist.	081303	Huayllabamba	0.354	1,411	95	QII	QIII.	2	6,062
Dist.	081304	Machupicchu	0.333	1,455	100	QII	QIII.	2	5,623
Dist.	081305	Maras	0.631	633	51	QI (+)Vuln	QII	1	6,670
Dist.	081306	Ollantaytambo	0.457	1,205	85	QII	QIII.	2	11,447
Dist.	081307	Yucay	0.218	1,716	108	QIII	QIV	2	3,345
Dep.	**090000**	**Huancavelica**	**0.666**						**376,346**
Prov.	**090100**	**Huancavelica**	**0.485**						**123,958**
Dist.	090101	Huancavelica	0.341	1,444	97	QII	QV (-)Vul.	3	42,325
Dist.	090102	Acobambilla	0.666	430	52	QI (+)Vuln	QIII.	2	2,146
Dist.	090103	Acoria	0.700	258	30	QI (+)Vuln	QII	1	18,954
Dist.	090104	Conayca	0.634	613	64	QI (+)Vuln	QIII.	2	909
Dist.	090105	Cuenca	0.740	107	15	QI (+)Vuln	QI (+)Vul.	1	1,191
Dist.	090106	Huachocolpa	0.555	929	77	QI (+)Vuln	QIV	2	1,975
Dist.	090107	Huayllahuara	0.632	626	66	QI (+)Vuln	QIII.	2	700
Dist.	090108	Izcuchaca	0.407	1,312	96	QII	QV (-)Vul.	3	923
Dist.	090109	Laria	0.692	289	33	QI (+)Vuln	QII	1	779
Dist.	090110	Manta	0.718	183	26	QI (+)Vuln	QII	1	1,006
Dist.	090111	Mariscal Cáceres	0.409	1,308	95	QII	QV (-)Vul.	3	532
Dist.	090112	Moya	0.517	1,058	83	QII	QIV	2	1,025
Dist.	090113	Nuevo Occoro	0.681	343	41	QI (+)Vuln	QII	1	1,829
Dist.	090114	Palca	0.693	288	32	QI (+)Vuln	QII	1	2,102
Dist.	090115	Pilchaca	0.711	214	28	QI (+)Vuln	QII	1	537
Dist.	090116	Vilca	0.759	57	8	QI (+)Vuln	QI (+)Vul.	1	2,008
Dist.	090117	Yauli	0.759	55	6	QI (+)Vuln	QI (+)Vul.	1	21,166
Dist.	090118	Ascensión	0.323	1,479	100	QII	QV (-)Vul.	3	17,124
Dist.	090119	Huando	0.665	433	53	QI (+)Vuln	QIII.	2	6,727
Prov.	**090200**	**Acobamba**	**0.684**						**40,672**
Dist.	090201	Acobamba	0.448	1,228	93	QII	QV (-)Vul.	3	9,689
Dist.	090202	Andabamba	0.772	34	2	QI (+)Vuln	QI (+)Vul.	1	3,396
Dist.	090203	Anta	0.759	56	7	QI (+)Vuln	QI (+)Vul.	1	4,951
Dist.	090204	Caja	0.687	310	38	QI (+)Vuln	QII	1	1,962
Dist.	090205	Marcas	0.631	630	67	QI (+)Vuln	QIII.	2	1,633
Dist.	090206	Paucará	0.608	719	71	QI (+)Vuln	QIII.	2	10,733
Dist.	090207	Pomacocha	0.670	410	49	QI (+)Vuln	QIII.	2	3,067
Dist.	090208	Rosario	0.729	144	21	QI (+)Vuln	QII	1	5,241
Prov.	**090300**	**Angaraes**	**0.648**						**53,985**
Dist.	090301	Lircay	0.517	1,059	84	QII	QIV	2	25,639
Dist.	090302	Anchonga	0.767	41	4	QI (+)Vuln	QI (+)Vul.	1	7,734
Dist.	090303	Callanmarca	0.669	418	51	QI (+)Vuln	QIII.	2	652

Continúa...

10.3.1. Perú: Índice de Vulnerabilidad a la Inseguridad Alimentaria, según departamento, provincia y distrito, 2018

Nivel	UBIGEO	departamento, provincia y distrito	Indice de Vulnerabilidad a la Inseguridad Alimentaria (IVIA) 1/	Ordenamiento (Ranking)		Agrupación			Población Proyectada 2018 7/
				Nacional 2/	departa-mental 3/	Quintil Nacional 4/	departamental		
							Quintil departamental 5/	Grupo priorizado 6/	
Dist.	090304	Ccochaccasa	0.533	1,000	79	QI (+)Vuln	QIV	2	3,226
Dist.	090305	Chincho	0.663	447	54	QI (+)Vuln	QIII.	2	1,014
Dist.	090306	Congalla	0.741	104	13	QI (+)Vuln	QI (+)Vul.	1	3,866
Dist.	090307	Huanca-Huanca	0.771	36	3	QI (+)Vuln	QI (+)Vul.	1	1,437
Dist.	090308	Huayllay Grande	0.746	88	9	QI (+)Vuln	QI (+)Vul.	1	1,155
Dist.	090309	Julcamarca	0.466	1,180	90	QII	QIV	2	1,879
Dist.	090310	San Antonio de Antaparco	0.669	417	50	QI (+)Vuln	QIII.	2	2,513
Dist.	090311	Santo Tomas de Pata	0.722	167	24	QI (+)Vuln	QII	1	1,555
Dist.	090312	Secclla	0.676	377	45	QI (+)Vuln	QII	1	3,315
Prov.	**090400**	**Castrovirreyna**	**0.674**						**15,214**
Dist.	090401	Castrovirreyna	0.466	1,179	89	QII	QIV	2	3,217
Dist.	090402	Arma	0.615	697	70	QI (+)Vuln	QIII.	2	1,042
Dist.	090403	Aurahua	0.681	346	42	QI (+)Vuln	QII	1	1,585
Dist.	090404	Capillas	0.649	520	58	QI (+)Vuln	QIII.	2	980
Dist.	090405	Chupamarca	0.688	302	34	QI (+)Vuln	QII	1	964
Dist.	090406	Cocas	0.732	130	18	QI (+)Vuln	QI (+)Vul.	1	768
Dist.	090407	Huachos	0.618	680	68	QI (+)Vuln	QIII.	2	985
Dist.	090408	Huamatambo	0.728	146	22	QI (+)Vuln	QII	1	423
Dist.	090409	Mollepampa	0.744	93	12	QI (+)Vuln	QI (+)Vul.	1	1,253
Dist.	090410	San Juan	0.557	925	76	QI (+)Vuln	QIV	2	745
Dist.	090411	Santa Ana	0.608	723	72	QI (+)Vuln	QIV	2	943
Dist.	090412	Tantará	0.527	1,026	81	QII	QIV	2	705
Dist.	090413	Ticrapo	0.452	1,218	92	QII	QIV	2	1,604
Prov.	**090500**	**Churcampa**	**0.706**						**35,290**
Dist.	090501	Churcampa	0.481	1,154	87	QII	QIV	2	5,562
Dist.	090502	Anco	0.722	171	25	QI (+)Vuln	QII	1	5,941
Dist.	090503	Chinchihuasi	0.745	90	10	QI (+)Vuln	QI (+)Vul.	1	2,084
Dist.	090504	El Carmen	0.731	132	19	QI (+)Vuln	QI (+)Vul.	1	2,611
Dist.	090505	La Merced	0.557	924	75	QI (+)Vuln	QIV	2	1,173
Dist.	090506	Locroja	0.765	46	5	QI (+)Vuln	QI (+)Vul.	1	3,596
Dist.	090507	Paucarbamba	0.725	157	23	QI (+)Vuln	QII	1	4,721
Dist.	090508	San Miguel de Mayocc	0.435	1,253	94	QII	QV (-)Vul.	3	801
Dist.	090509	San Pedro de Coris	0.459	1,201	91	QII	QIV	2	3,664
Dist.	090510	Pachamarca	0.694	282	31	QI (+)Vuln	QII	1	1,997
Dist.	090511	Cosme	0.744	92	11	QI (+)Vuln	QI (+)Vul.	1	3,140
Prov.	**090600**	**Huaytará**	**0.682**						**18,833**
Dist.	090601	Huaytará	0.334	1,451	98	QII	QV (-)Vul.	3	2,371
Dist.	090602	Ayavi	0.586	810	74	QI (+)Vuln	QIV	2	833
Dist.	090603	Córdova	0.530	1,020	80	QII	QIV	2	1,058
Dist.	090604	Huayacundo Arma	0.492	1,124	86	QII	QIV	2	485
Dist.	090605	Laramarca	0.506	1,080	85	QII	QIV	2	905
Dist.	090606	Ocoyo	0.519	1,051	82	QII	QIV	2	858
Dist.	090607	Pilpichaca	0.740	109	16	QI (+)Vuln	QI (+)Vul.	1	3,038
Dist.	090608	Querco	0.673	391	48	QI (+)Vuln	QIII.	2	1,151

Continúa...

10.3.1. Perú: Índice de Vulnerabilidad a la Inseguridad Alimentaria, según departamento, provincia y distrito, 2018

Nivel	UBIGEO	departamento, provincia y distrito	Indice de Vulnerabilidad a la Inseguridad Alimentaria (IVIA) 1/	Ordenamiento (Ranking)		Agrupación			Población Proyectada 2018 7/
				Nacional 2/	departa-mental 3/	Quintil Nacional 4/	departamental		
							Quintil departamental 5/	Grupo priorizado 6/	
Dist.	090609	Quito-Arma	0.652	508	56	QI (+)Vuln	QIII.	2	745
Dist.	090610	San Antonio de Cusicancha	0.688	307	36	QI (+)Vuln	QII	1	1,473
Dist.	090611	San Francisco de Sangayaico	0.712	209	27	QI (+)Vuln	QII	1	998
Dist.	090612	San Isidro	0.788	18	1	QI (+)Vuln	QI (+)Vul.	1	1,149
Dist.	090613	Santiago de Chocorvos	0.741	106	14	QI (+)Vuln	QI (+)Vul.	1	1,812
Dist.	090614	Santiago de Quirahuara	0.537	986	78	QI (+)Vuln	QIV	2	397
Dist.	090615	Santo Domingo de Capillas	0.652	504	55	QI (+)Vuln	QIII.	2	801
Dist.	090616	Tambo	0.597	764	73	QI (+)Vuln	QIV	2	759
Prov.	**090700**	**Tayacaja**	**0.659**						**88,394**
Dist.	090701	Pampas	0.327	1,466	99	QII	QV (-)Vul.	3	10,892
Dist.	090702	Acostambo	0.687	309	37	QI (+)Vuln	QII	1	3,530
Dist.	090703	Acraquia	0.645	547	61	QI (+)Vuln	QIII.	2	3,772
Dist.	090704	Ahuaycha	0.647	532	60	QI (+)Vuln	QIII.	2	4,154
Dist.	090705	Colcabamba	0.618	684	69	QI (+)Vuln	QIII.	2	12,206
Dist.	090706	Daniel Hernández	0.470	1,173	88	QII	QIV	2	9,959
Dist.	090707	Huachocolpa	0.674	387	47	QI (+)Vuln	QIII.	2	3,433
Dist.	090709	Huaribamba	0.633	619	65	QI (+)Vuln	QIII.	2	3,222
Dist.	090710	Ñahuimpuquio	0.635	610	63	QI (+)Vuln	QIII.	2	1,573
Dist.	090711	Pazos	0.642	570	62	QI (+)Vuln	QIII.	2	5,513
Dist.	090713	Quishuar	0.688	304	35	QI (+)Vuln	QII	1	779
Dist.	090714	Salcabamba	0.729	142	20	QI (+)Vuln	QI (+)Vul.	1	4,166
Dist.	090715	Salcahuasi	0.739	110	17	QI (+)Vuln	QI (+)Vul.	1	2,884
Dist.	090716	San Marcos de Rocchac	0.649	519	57	QI (+)Vuln	QIII.	2	1,959
Dist.	090717	Surcubamba	0.709	219	29	QI (+)Vuln	QII	1	5,099
Dist.	090718	Tintay Puncu	0.684	324	40	QI (+)Vuln	QII	1	3,219
Dist.	090719	Quichuas	0.679	359	44	QI (+)Vuln	QII	1	4,307
Dist.	090720	Andaymarca	0.675	378	46	QI (+)Vuln	QIII.	2	2,630
Dist.	090721	Roble	0.648	525	59	QI (+)Vuln	QIII.	2	1,374
Dist.	090722	Pichos	0.685	316	39	QI (+)Vuln	QII	1	2,076
Dist.	090723	Santiago de Tucuma	0.680	357	43	QI (+)Vuln	QII	1	1,647
Dep.	**100000**	**Huánuco**	**0.627**						**757,467**
Prov.	**100100**	**Huánuco**	**0.394**						**307,723**
Dist.	100101	Huánuco	0.263	1,612	83	QIII	QV (-)Vul.	3	92,440
Dist.	100102	Amarilis	0.244	1,651	84	QIII	QV (-)Vul.	3	85,811
Dist.	100103	Chinchao	0.643	563	49	QI (+)Vuln	QII	1	13,316
Dist.	100104	Churubamba	0.708	226	28	QI (+)Vuln	QI (+)Vul.	1	16,764
Dist.	100105	Margos	0.706	238	29	QI (+)Vuln	QI (+)Vul.	1	4,514
Dist.	100106	Quisqui	0.725	155	21	QI (+)Vuln	QI (+)Vul.	1	3,637
Dist.	100107	San Francisco de Cayrán	0.619	675	55	QI (+)Vuln	QII	1	4,897
Dist.	100108	San Pedro de Chaulán	0.735	116	16	QI (+)Vuln	QI (+)Vul.	1	3,502
Dist.	100109	Santa María del Valle	0.680	355	33	QI (+)Vuln	QII	1	21,395

Continúa...

10.3.1. Perú: Índice de Vulnerabilidad a la Inseguridad Alimentaria, según departamento, provincia y distrito, 2018

Nivel	UBIGEO	departamento, provincia y distrito	Indice de Vulnerabilidad a la Inseguridad Alimentaria (IVIA) 1/	Ordenamiento (Ranking)		Agrupación			Población Proyectada 2018 7/
				Nacional 2/	departa-mental 3/	Quintil Nacional 4/	departamental		
							Quintil departamental 5/	Grupo priorizado 6/	
Dist.	100110	Yarumayo	0.715	197	27	QI (+)Vuln	QI (+)Vul.	1	1,590
Dist.	100111	Pillco Marca	0.273	1,590	81	QIII	QIV	2	46,137
Dist.	100112	Yacus	0.688	305	32	QI (+)Vuln	QI (+)Vul.	1	5,293
Dist.	100113	San Pablo de Pillao	0.633	618	53	QI (+)Vuln	QII	1	8,427
Prov.	**100200**	**Ambo**	**0.633**						**53,549**
Dist.	100201	Ambo	0.406	1,319	77	QII	QIII.	2	22,143
Dist.	100202	Cayna	0.760	53	7	QI (+)Vuln	QI (+)Vul.	1	2,577
Dist.	100203	Colpas	0.774	30	6	QI (+)Vuln	QI (+)Vul.	1	1,770
Dist.	100204	Conchamarca	0.546	956	70	QI (+)Vuln	QIII.	2	4,644
Dist.	100205	Huacar	0.619	678	56	QI (+)Vuln	QII	1	8,100
Dist.	100206	San Francisco	0.656	479	43	QI (+)Vuln	QII	1	1,565
Dist.	100207	San Rafael	0.715	195	26	QI (+)Vuln	QI (+)Vul.	1	9,223
Dist.	100208	Tomay Kichwa	0.406	1,318	76	QII	QIII.	2	3,527
Prov.	**100300**	**Dos de Mayo**	**0.682**						**34,376**
Dist.	100301	La Unión	0.399	1,328	78	QII	QIII.	2	6,992
Dist.	100307	Chuquis	0.724	163	23	QI (+)Vuln	QI (+)Vul.	1	3,395
Dist.	100311	Marías	0.792	12	1	QI (+)Vuln	QI (+)Vul.	1	5,867
Dist.	100313	Pachas	0.669	416	37	QI (+)Vuln	QII	1	5,543
Dist.	100316	Quivilla	0.584	823	63	QI (+)Vuln	QIII.	2	1,218
Dist.	100317	Ripán	0.535	996	71	QI (+)Vuln	QIII.	2	5,502
Dist.	100321	Shunqui	0.751	78	12	QI (+)Vuln	QI (+)Vul.	1	1,701
Dist.	100322	Sillapata	0.787	21	4	QI (+)Vuln	QI (+)Vul.	1	1,824
Dist.	100323	Yanas	0.718	185	24	QI (+)Vuln	QI (+)Vul.	1	2,334
Prov.	**100400**	**Huacaybamba**	**0.670**						**16,939**
Dist.	100401	Huacaybamba	0.579	841	65	QI (+)Vuln	QIII.	2	5,950
Dist.	100402	Canchabamba	0.728	147	20	QI (+)Vuln	QI (+)Vul.	1	2,775
Dist.	100403	Cochabamba	0.665	439	38	QI (+)Vuln	QII	1	1,611
Dist.	100404	Pinra	0.659	466	41	QI (+)Vuln	QII	1	6,603
Prov.	**100500**	**Huamalíes**	**0.691**						**54,108**
Dist.	100501	Llata	0.498	1,109	73	QII	QIII.	2	13,925
Dist.	100502	Arancay	0.644	554	48	QI (+)Vuln	QII	1	1,381
Dist.	100503	Chavín de Pariarca	0.659	463	40	QI (+)Vuln	QII	1	3,938
Dist.	100504	Jacas Grande	0.749	85	13	QI (+)Vuln	QI (+)Vul.	1	5,992
Dist.	100505	Jircán	0.730	137	19	QI (+)Vuln	QI (+)Vul.	1	1,428
Dist.	100506	Miraflores	0.732	126	18	QI (+)Vuln	QI (+)Vul.	1	3,180
Dist.	100507	Monzón	0.587	809	62	QI (+)Vuln	QIII.	2	12,980
Dist.	100508	Punchao	0.643	566	50	QI (+)Vuln	QII	1	2,032
Dist.	100509	Puños	0.758	61	9	QI (+)Vuln	QI (+)Vul.	1	4,240
Dist.	100510	Singa	0.636	607	52	QI (+)Vuln	QII	1	3,182
Dist.	100511	Tantamayo	0.758	59	8	QI (+)Vuln	QI (+)Vul.	1	1,830
Prov.	**100600**	**Leoncio Prado**	**0.416**						**134,572**
Dist.	100601	Rupa-Rupa	0.272	1,594	82	QIII	QIV	2	55,795
Dist.	100602	Daniel Alomía Robles	0.679	361	34	QI (+)Vuln	QII	1	6,833
Dist.	100603	Hermilio Valdizán	0.646	539	46	QI (+)Vuln	QII	1	3,707
Dist.	100604	José Crespo y Castillo	0.381	1,358	79	QII	QIV	2	23,280

Continúa...

10.3.1. Perú: Índice de Vulnerabilidad a la Inseguridad Alimentaria, según departamento, provincia y distrito, 2018

Nivel	UBIGEO	departamento, provincia y distrito	Indice de Vulnerabilidad a la Inseguridad Alimentaria (IVIA) 1/	Ordenamiento (Ranking)		Agrupación			Población Proyectada 2018 7/
				Nacional 2/	departa-mental 3/	Quintil Nacional 4/	departamental		
							Quintil departamental 5/	Grupo priorizado 6/	
Dist.	100605	Luyando	0.454	1,212	75	QII	QIII.	2	9,335
Dist.	100606	Mariano Dámaso Beraún	0.562	907	68	QI (+)Vuln	QIII.	2	10,868
Dist.	100607	Pucayacu	0.637	595	51	QI (+)Vuln	QII	1	3,910
Dist.	100608	Castillo Grande	0.282	1,567	80	QIII	QIV	2	13,672
Dist.	100609	Pueblo Nuevo	0.608	721	57	QI (+)Vuln	QII	1	4,447
Dist.	100610	Santo Domingo de Anda	0.656	481	44	QI (+)Vuln	QII	1	2,725
Prov.	**100700**	**Marañón**	**0.716**						**28,715**
Dist.	100701	Huacrachuco	0.647	533	45	QI (+)Vuln	QII	1	15,178
Dist.	100702	Cholón	0.659	468	42	QI (+)Vuln	QII	1	5,793
Dist.	100703	San Buenaventura	0.792	13	2	QI (+)Vuln	QI (+)Vul.	1	2,173
Dist.	100704	La Morada	0.588	800	60	QI (+)Vuln	QII	1	3,127
Dist.	100705	Santa Rosa de Alto Yanajanca	0.644	553	47	QI (+)Vuln	QII	1	2,444
Prov.	**100800**	**Pachitea**	**0.722**						**51,870**
Dist.	100801	Panao	0.742	98	14	QI (+)Vuln	QI (+)Vul.	1	18,400
Dist.	100802	Chaglla	0.604	740	59	QI (+)Vuln	QII	1	10,733
Dist.	100803	Molino	0.693	286	31	QI (+)Vuln	QI (+)Vul.	1	11,117
Dist.	100804	Umari	0.732	125	17	QI (+)Vuln	QI (+)Vul.	1	11,620
Prov.	**100900**	**Puerto Inca**	**0.639**						**36,016**
Dist.	100901	Puerto Inca	0.480	1,156	74	QII	QIII.	2	10,318
Dist.	100902	Codo del Pozuzo	0.587	808	61	QI (+)Vuln	QIII.	2	7,862
Dist.	100903	Honoria	0.629	640	54	QI (+)Vuln	QII	1	4,916
Dist.	100904	Tournavista	0.534	997	72	QI (+)Vuln	QIII.	2	6,281
Dist.	100905	Yuyapichis	0.579	846	66	QI (+)Vuln	QIII.	2	6,639
Prov.	**101000**	**Lauricocha**	**0.697**						**19,200**
Dist.	101001	Jesús	0.583	827	64	QI (+)Vuln	QIII.	2	4,240
Dist.	101002	Baños	0.561	910	69	QI (+)Vuln	QIII.	2	1,957
Dist.	101003	Jivia	0.716	191	25	QI (+)Vuln	QI (+)Vul.	1	1,206
Dist.	101004	Queropalca	0.607	725	58	QI (+)Vuln	QII	1	1,020
Dist.	101005	Rondos	0.698	269	30	QI (+)Vuln	QI (+)Vul.	1	3,824
Dist.	101006	San Francisco de Asís	0.674	385	35	QI (+)Vuln	QII	1	1,301
Dist.	101007	San Miguel de Cauri	0.563	903	67	QI (+)Vuln	QIII.	2	5,652
Prov.	**101100**	**Yarowilca**	**0.786**						**20,399**
Dist.	101101	Chavinillo	0.756	64	10	QI (+)Vuln	QI (+)Vul.	1	4,891
Dist.	101102	Cahuac	0.725	159	22	QI (+)Vuln	QI (+)Vul.	1	1,144
Dist.	101103	Chacabamba	0.664	441	39	QI (+)Vuln	QII	1	1,092
Dist.	101104	Aparicio Pomares	0.792	14	3	QI (+)Vuln	QI (+)Vul.	1	4,942
Dist.	101105	Jacas Chico	0.776	26	5	QI (+)Vuln	QI (+)Vul.	1	1,118
Dist.	101106	Obas	0.673	392	36	QI (+)Vuln	QII	1	4,002
Dist.	101107	Pampamarca	0.741	105	15	QI (+)Vuln	QI (+)Vul.	1	1,138
Dist.	101108	Choras	0.754	71	11	QI (+)Vuln	QI (+)Vul.	1	2,072
Dep.	**110000**	**Ica**	**0.331**						**923,175**
Prov.	**110100**	**Ica**	**0.198**						**421,151**
Dist.	110101	Ica	0.178	1,812	39	QIV	QV (-)Vul.	3	160,288

Continúa...

10.3.1. Perú: Índice de Vulnerabilidad a la Inseguridad Alimentaria, según departamento, provincia y distrito, 2018

Nivel	UBIGEO	departamento, provincia y distrito	Indice de Vulnerabilidad a la Inseguridad Alimentaria (IVIA) 1/	Ordenamiento (Ranking)		Agrupación			Población Proyectada 2018 7/
				Nacional 2/	departa-mental 3/	Quintil Nacional 4/	departamental		
							Quintil departamental 5/	Grupo priorizado 6/	
Dist.	110102	La Tinguiña	0.178	1,811	38	QIV	QIV	2	43,141
Dist.	110103	Los Aquijes	0.233	1,680	20	QIII	QI (+)Vul.	1	23,802
Dist.	110104	Ocucaje	0.285	1,558	12	QII	QI (+)Vul.	1	4,847
Dist.	110105	Pachacutec	0.206	1,742	28	QIV	QII	1	7,838
Dist.	110106	Parcona	0.166	1,827	43	QV (-)Vuln	QV (-)Vul.	3	58,266
Dist.	110107	Pueblo Nuevo	0.238	1,665	18	QIII	QI (+)Vul.	1	6,920
Dist.	110108	Salas	0.251	1,635	15	QIII	QI (+)Vul.	1	27,910
Dist.	110109	San José de los Molinos	0.181	1,808	37	QIV	QIII.	2	7,616
Dist.	110110	San Juan Bautista	0.192	1,777	35	QIV	QIII.	2	14,928
Dist.	110111	Santiago	0.201	1,760	32	QIV	QIII.	2	29,524
Dist.	110112	Subtanjalla	0.211	1,735	26	QIII	QII	1	29,864
Dist.	110113	Tate	0.214	1,729	25	QIII	QII	1	4,975
Dist.	110114	Yauca del Rosario	0.581	834	3	QI (+)Vuln	QI (+)Vul.	1	1,232
Prov.	**110200**	**Chincha**	**0.205**						**248,750**
Dist.	110201	Chincha Alta	0.174	1,821	40	QV (-)Vuln	QV (-)Vul.	3	73,730
Dist.	110202	Alto Larán	0.241	1,659	17	QIII	QI (+)Vul.	1	8,372
Dist.	110203	Chavín	0.425	1,276	4	QII	QI (+)Vul.	1	2,263
Dist.	110204	Chincha Baja	0.201	1,762	33	QIV	QIII.	2	14,151
Dist.	110205	El Carmen	0.261	1,615	14	QIII	QI (+)Vul.	1	13,515
Dist.	110206	Grocio Prado	0.188	1,787	36	QIV	QIII.	2	27,419
Dist.	110207	Pueblo Nuevo	0.204	1,751	30	QIV	QIII.	2	69,371
Dist.	110208	San Juan de Yanac	0.652	509	2	QI (+)Vuln	QI (+)Vul.	1	1,362
Dist.	110209	San Pedro de Huacarpana	0.653	494	1	QI (+)Vuln	QI (+)Vul.	1	1,055
Dist.	110210	Sunampe	0.173	1,822	41	QV (-)Vuln	QV (-)Vul.	3	31,295
Dist.	110211	Tambo de Mora	0.171	1,823	42	QV (-)Vuln	QV (-)Vul.	3	6,217
Prov.	110300	Nasca	0.210						74,339
Dist.	110301	Nasca	0.204	1,752	31	QIV	QIII.	2	29,090
Dist.	110302	Changuillo	0.383	1,352	5	QII	QI (+)Vul.	1	2,130
Dist.	110303	El Ingenio	0.301	1,522	10	QII	QI (+)Vul.	1	3,460
Dist.	110304	Marcona	0.230	1,686	21	QIII	QI (+)Vul.	1	17,044
Dist.	110305	Vista Alegre	0.226	1,698	22	QIII	QI (+)Vul.	1	22,615
Prov.	**110400**	**Palpa**	**0.282**						**14,433**
Dist.	110401	Palpa	0.210	1,737	27	QIII	QII	1	8,434
Dist.	110402	Llipata	0.342	1,443	7	QII	QI (+)Vul.	1	1,697
Dist.	110403	Río Grande	0.296	1,530	11	QII	QI (+)Vul.	1	2,898
Dist.	110404	Santa Cruz	0.323	1,477	8	QII	QI (+)Vul.	1	1,036
Dist.	110405	Tibillo	0.379	1,364	6	QII	QI (+)Vul.	1	368
Prov.	**110500**	**Pisco**	**0.210**						**164,502**
Dist.	110501	Pisco	0.204	1,746	29	QIV	QII	1	74,035
Dist.	110502	Huancano	0.311	1,502	9	QII	QI (+)Vul.	1	1,492
Dist.	110503	Humay	0.265	1,607	13	QIII	QI (+)Vul.	1	5,759
Dist.	110504	Independencia	0.251	1,637	16	QIII	QI (+)Vul.	1	14,129
Dist.	110505	Paracas	0.235	1,671	19	QIII	QI (+)Vul.	1	7,942
Dist.	110506	San Andrés	0.215	1,723	23	QIII	QII	1	15,450
Dist.	110507	San Clemente	0.215	1,724	24	QIII	QII	1	27,019

Continúa...

10.3.1. Perú: Índice de Vulnerabilidad a la Inseguridad Alimentaria, según departamento, provincia y distrito, 2018

Nivel	UBIGEO	departamento, provincia y distrito	Indice de Vulnerabilidad a la Inseguridad Alimentaria (IVIA) 1/	Ordenamiento (Ranking)		Agrupación			Población Proyectada 2018 7/
				Nacional 2/	departa-mental 3/	Quintil Nacional 4/	departamental		
							Quintil departamental 5/	Grupo priorizado 6/	
Dist.	110508	Túpac Amaru Inca	0.197	1,768	34	QIV	QIII.	2	18,676
Dep.	**120000**	**Junín**	**0.496**						**1,335,139**
Prov.	**120100**	**Huancayo**	**0.311**						**572,314**
Dist.	120101	Huancayo	0.222	1,705	123	QIII	QV (-)Vul.	3	122,804
Dist.	120104	Carhuacallanga	0.706	236	8	QI (+)Vuln	QI (+)Vul.	1	515
Dist.	120105	Chacapampa	0.724	162	4	QI (+)Vuln	QI (+)Vul.	1	983
Dist.	120106	Chicche	0.665	438	12	QI (+)Vuln	QI (+)Vul.	1	761
Dist.	120107	Chilca	0.230	1,688	122	QIII	QIV	2	96,609
Dist.	120108	Chongos Alto	0.454	1,210	56	QII	QII	1	1,551
Dist.	120111	Chupuro	0.487	1,138	51	QII	QI (+)Vul.	1	2,090
Dist.	120112	Colca	0.606	730	26	QI (+)Vuln	QI (+)Vul.	1	1,064
Dist.	120113	Cullhuas	0.680	351	10	QI (+)Vuln	QI (+)Vul.	1	1,395
Dist.	120114	El Tambo	0.186	1,794	124	QIV	QV (-)Vul.	3	171,500
Dist.	120116	Huacrapuquio	0.523	1,034	40	QII	QI (+)Vul.	1	1,420
Dist.	120117	Hualhuas	0.326	1,471	98	QII	QIII.	2	5,631
Dist.	120119	Huancán	0.330	1,461	95	QII	QIII.	2	27,005
Dist.	120120	Huasicancha	0.654	488	16	QI (+)Vuln	QI (+)Vul.	1	866
Dist.	120121	Huayucachi	0.367	1,383	78	QII	QII	1	10,456
Dist.	120122	Ingenio	0.451	1,219	58	QII	QII	1	2,489
Dist.	120124	Pariahuanca	0.731	136	3	QI (+)Vuln	QI (+)Vul.	1	5,481
Dist.	120125	Pilcomayo	0.268	1,600	116	QIII	QIV	2	21,979
Dist.	120126	Pucará	0.504	1,085	45	QII	QI (+)Vul.	1	4,998
Dist.	120127	Quichuay	0.433	1,257	61	QII	QII	1	1,937
Dist.	120128	Quilcas	0.426	1,275	65	QII	QII	1	4,045
Dist.	120129	San Agustín	0.308	1,510	102	QII	QIII.	2	17,064
Dist.	120130	San Jerónimo de Tunán	0.291	1,543	107	QII	QIII.	2	12,476
Dist.	120132	Saño	0.347	1,424	89	QII	QII	1	5,920
Dist.	120133	Sapallanga	0.359	1,404	83	QII	QII	1	22,967
Dist.	120134	Sicaya	0.281	1,570	111	QIII	QIII.	2	18,834
Dist.	120135	Santo Domingo de Acobamba	0.714	200	6	QI (+)Vuln	QI (+)Vul.	1	6,669
Dist.	120136	Viques	0.377	1,367	74	QII	QII	1	2,805
Prov.	**120200**	**Concepción**	**0.466**						**59,210**
Dist.	120201	Concepción	0.265	1,605	117	QIII	QIV	2	16,402
Dist.	120202	Aco	0.486	1,142	52	QII	QI (+)Vul.	1	1,692
Dist.	120203	Andamarca	0.789	16	1	QI (+)Vuln	QI (+)Vul.	1	3,652
Dist.	120204	Chambara	0.599	757	27	QI (+)Vuln	QI (+)Vul.	1	2,728
Dist.	120205	Cochas	0.657	473	15	QI (+)Vuln	QI (+)Vul.	1	2,014
Dist.	120206	Comas	0.646	544	19	QI (+)Vuln	QI (+)Vul.	1	5,712
Dist.	120207	Heroinas Toledo	0.613	702	25	QI (+)Vuln	QI (+)Vul.	1	1,014
Dist.	120208	Manzanares	0.404	1,323	68	QII	QII	1	1,537
Dist.	120209	Mariscal Castilla	0.667	423	11	QI (+)Vuln	QI (+)Vul.	1	1,475
Dist.	120210	Matahuasi	0.331	1,458	94	QII	QIII.	2	6,135
Dist.	120211	Mito	0.355	1,409	86	QII	QII	1	1,462
Dist.	120212	Nueve de Julio	0.327	1,469	96	QII	QIII.	2	2,417
Dist.	120213	Orcotuna	0.342	1,442	91	QII	QIII.	2	5,038

Continúa...

10.3.1. Perú: Índice de Vulnerabilidad a la Inseguridad Alimentaria, según departamento, provincia y distrito, 2018

Nivel	UBIGEO	departamento, provincia y distrito	Indice de Vulnerabilidad a la Inseguridad Alimentaria (IVIA) 1/	Ordenamiento (Ranking)		Agrupación			Población Proyectada 2018 7/
				Nacional 2/	departa-mental 3/	Quintil Nacional 4/	departamental		
							Quintil departamental 5/	Grupo priorizado 6/	
Dist.	120214	San José de Quero	0.634	614	22	QI (+)Vuln	QI (+)Vul.	1	5,829
Dist.	120215	Santa Rosa de Ocopa	0.366	1,387	79	QII	QII	1	2,103
Prov.	**120300**	**Chanchamayo**	**0.386**						**167,344**
Dist.	120301	Chanchamayo	0.263	1,613	118	QIII	QIV	2	28,709
Dist.	120302	Perené	0.429	1,270	63	QII	QII	1	59,569
Dist.	120303	Pichanaqui	0.444	1,237	59	QII	QII	1	44,032
Dist.	120304	San Luis de Shuaro	0.543	965	36	QI (+)Vuln	QI (+)Vul.	1	4,322
Dist.	120305	San Ramón	0.274	1,587	115	QIII	QIV	2	28,880
Dist.	120306	Vitoc	0.470	1,174	54	QII	QII	1	1,832
Prov.	**120400**	**Jauja**	**0.372**						**88,854**
Dist.	120401	Jauja	0.275	1,582	113	QIII	QIII.	2	19,415
Dist.	120402	Acolla	0.427	1,272	64	QII	QII	1	6,425
Dist.	120403	Apata	0.492	1,125	48	QII	QI (+)Vul.	1	4,651
Dist.	120404	Ataura	0.375	1,371	75	QII	QII	1	1,366
Dist.	120405	Canchayllo	0.436	1,251	60	QII	QII	1	1,708
Dist.	120406	Curicaca	0.419	1,287	66	QII	QII	1	1,501
Dist.	120407	El Mantaro	0.300	1,524	104	QII	QIII.	2	2,727
Dist.	120408	Huamali	0.346	1,427	90	QII	QIII.	2	1,707
Dist.	120409	Huaripampa	0.288	1,551	108	QII	QIII.	2	1,085
Dist.	120410	Huertas	0.379	1,363	73	QII	QII	1	2,172
Dist.	120411	Janjaillo	0.684	325	9	QI (+)Vuln	QI (+)Vul.	1	587
Dist.	120412	Julcán	0.372	1,375	77	QII	QII	1	774
Dist.	120413	Leonor Ordoñez	0.353	1,415	88	QII	QII	1	1,625
Dist.	120414	Llocllapampa	0.360	1,402	82	QII	QII	1	1,206
Dist.	120415	Marco	0.490	1,133	50	QII	QI (+)Vul.	1	1,531
Dist.	120416	Masma	0.522	1,040	41	QII	QI (+)Vul.	1	1,842
Dist.	120417	Masma Chicche	0.646	542	18	QI (+)Vuln	QI (+)Vul.	1	768
Dist.	120418	Molinos	0.597	763	28	QI (+)Vuln	QI (+)Vul.	1	1,647
Dist.	120419	Monobamba	0.579	844	32	QI (+)Vuln	QI (+)Vul.	1	1,818
Dist.	120420	Muqui	0.365	1,392	80	QII	QII	1	1,059
Dist.	120421	Muquiyauyo	0.243	1,657	120	QIII	QIV	2	2,388
Dist.	120422	Paca	0.527	1,027	39	QII	QI (+)Vul.	1	928
Dist.	120423	Paccha	0.502	1,094	47	QII	QI (+)Vul.	1	1,504
Dist.	120424	Pancán	0.417	1,291	67	QII	QII	1	1,287
Dist.	120425	Parco	0.392	1,344	72	QII	QII	1	1,203
Dist.	120426	Pomacancha	0.647	536	17	QI (+)Vuln	QI (+)Vul.	1	1,484
Dist.	120427	Ricran	0.642	571	20	QI (+)Vuln	QI (+)Vul.	1	1,326
Dist.	120428	San Lorenzo	0.310	1,504	101	QII	QIII.	2	2,719
Dist.	120429	San Pedro de Chunan	0.490	1,130	49	QII	QI (+)Vul.	1	717
Dist.	120430	Sausa	0.300	1,523	103	QII	QIII.	2	3,273
Dist.	120431	Sincos	0.502	1,091	46	QII	QI (+)Vul.	1	4,264
Dist.	120432	Tunan Marca	0.453	1,213	57	QII	QII	1	1,056
Dist.	120433	Yauli	0.535	995	38	QI (+)Vuln	QI (+)Vul.	1	1,134
Dist.	120434	Yauyos	0.293	1,534	106	QII	QIII.	2	9,957

Continúa...

10.3.1. Perú: Índice de Vulnerabilidad a la Inseguridad Alimentaria, según departamento, provincia y distrito, 2018

Nivel	UBIGEO	departamento, provincia y distrito	Indice de Vulnerabilidad a la Inseguridad Alimentaria (IVIA) 1/	Ordenamiento (Ranking)		Agrupación			Población Proyectada 2018 7/
				Nacional 2/	departa-mental 3/	Quintil Nacional 4/	departamental		
							Quintil departamental 5/	Grupo priorizado 6/	
Prov.	**120500**	**Junín**	**0.419**						**23,797**
Dist.	120501	Junín	0.333	1,453	92	QII	QIII.	2	11,419
Dist.	120502	Carhuamayo	0.364	1,394	81	QII	QII	1	6,827
Dist.	120503	Ondores	0.514	1,062	43	QII	QI (+)Vul.	1	1,232
Dist.	120504	Ulcumayo	0.721	172	5	QI (+)Vuln	QI (+)Vul.	1	4,319
Prov.	**120600**	**Satipo**	**0.620**						**230,946**
Dist.	120601	Satipo	0.326	1,470	97	QII	QIII.	2	41,659
Dist.	120602	Coviriali	0.637	597	21	QI (+)Vuln	QI (+)Vul.	1	6,359
Dist.	120603	Llaylla	0.661	459	13	QI (+)Vuln	QI (+)Vul.	1	7,117
Dist.	120604	Mazamari	0.476	1,163	53	QII	QII	1	41,128
Dist.	120605	Pampa Hermosa	0.711	211	7	QI (+)Vuln	QI (+)Vul.	1	4,003
Dist.	120606	Pangoa	0.562	905	35	QI (+)Vuln	QI (+)Vul.	1	62,274
Dist.	120607	Río Negro	0.592	785	29	QI (+)Vuln	QI (+)Vul.	1	32,977
Dist.	120608	Río Tambo	0.774	29	2	QI (+)Vuln	QI (+)Vul.	1	30,406
Dist.	120609	Vizcatán del Ene	0.589	796	30	QI (+)Vuln	QI (+)Vul.	1	5,023
Prov.	**120700**	**Tarma**	**0.379**						**94,725**
Dist.	120701	Tarma	0.236	1,668	121	QIII	QIV	2	50,765
Dist.	120702	Acobamba	0.401	1,325	69	QII	QII	1	9,959
Dist.	120703	Huaricolca	0.582	829	31	QI (+)Vuln	QI (+)Vul.	1	1,966
Dist.	120704	Huasahuasi	0.517	1,056	42	QII	QI (+)Vul.	1	10,530
Dist.	120705	La Unión	0.374	1,374	76	QII	QII	1	3,689
Dist.	120706	Palca	0.506	1,079	44	QII	QI (+)Vul.	1	5,991
Dist.	120707	Palcamayo	0.539	979	37	QI (+)Vuln	QI (+)Vul.	1	3,513
Dist.	120708	San Pedro de Cajas	0.431	1,267	62	QII	QII	1	3,628
Dist.	120709	Tapo	0.624	656	24	QI (+)Vuln	QI (+)Vul.	1	4,684
Prov.	**120800**	**Yauli**	**0.311**						**41,382**
Dist.	120801	La Oroya	0.274	1,585	114	QIII	QIII.	2	14,400
Dist.	120802	Chacapalpa	0.564	901	34	QI (+)Vuln	QI (+)Vul.	1	701
Dist.	120803	Huay-Huay	0.322	1,480	99	QII	QIII.	2	2,087
Dist.	120804	Marcapomacocha	0.397	1,336	70	QII	QII	1	845
Dist.	120805	Morococha	0.287	1,556	110	QII	QIII.	2	5,276
Dist.	120806	Paccha	0.296	1,531	105	QII	QIII.	2	1,681
Dist.	120807	Santa Bárbara de Carhuacayán	0.353	1,412	87	QII	QII	1	1,111
Dist.	120808	Santa Rosa de Sacco	0.276	1,580	112	QIII	QIII.	2	9,006
Dist.	120809	Suitucancha	0.579	845	33	QI (+)Vuln	QI (+)Vul.	1	738
Dist.	120810	Yauli	0.287	1,554	109	QII	QIII.	2	5,537
Prov.	**120900**	**Chupaca**	**0.376**						**56,567**
Dist.	120901	Chupaca	0.251	1,634	119	QIII	QIV	2	21,539
Dist.	120902	Ahuac	0.394	1,341	71	QII	QII	1	6,741
Dist.	120903	Chongos Bajo	0.333	1,454	93	QII	QIII.	2	4,733
Dist.	120904	Huachac	0.357	1,408	85	QII	QII	1	3,146
Dist.	120905	Huamancaca Chico	0.315	1,492	100	QII	QIII.	2	9,672
Dist.	120906	San Juan de Iscos	0.462	1,191	55	QII	QII	1	2,327
Dist.	120907	San Juan de Jarpa	0.660	460	14	QI (+)Vuln	QI (+)Vul.	1	2,756

Continúa...

10.3.1. Perú: Índice de Vulnerabilidad a la Inseguridad Alimentaria, según departamento, provincia y distrito, 2018

Nivel	UBIGEO	departamento, provincia y distrito	Indice de Vulnerabilidad a la Inseguridad Alimentaria (IVIA) 1/	Ordenamiento (Ranking)		Agrupación			Población Proyectada 2018 7/
				Nacional 2/	departa-mental 3/	Quintil Nacional 4/	departamental		
							Quintil departamental 5/	Grupo priorizado 6/	
Dist.	120908	Tres de Diciembre	0.358	1,407	84	QII	QII	1	2,896
Dist.	120909	Yanacancha	0.624	655	23	QI (+)Vuln	QI (+)Vul.	1	2,757
Dep.	**130000**	**La Libertad**	**0.519**						**1,938,501**
Prov.	**130100**	**Trujillo**	**0.179**						**1,060,030**
Dist.	130101	Trujillo	0.127	1,853	83	QV (-)Vuln	QV (-)Vul.	3	335,811
Dist.	130102	El Porvenir	0.214	1,726	69	QIII	QIII.	2	211,809
Dist.	130103	Florencia de Mora	0.203	1,756	77	QIV	QIV	2	38,506
Dist.	130104	Huanchaco	0.212	1,733	71	QIII	QIII.	2	78,375
Dist.	130105	La Esperanza	0.207	1,741	75	QIV	QIV	2	210,654
Dist.	130106	Laredo	0.219	1,714	68	QIII	QII	1	41,158
Dist.	130107	Moche	0.207	1,740	74	QIII	QIII.	2	40,336
Dist.	130108	Poroto	0.451	1,223	51	QII	QI (+)Vul.	1	3,866
Dist.	130109	Salaverry	0.252	1,632	63	QIII	QII	1	20,983
Dist.	130110	Simbal	0.460	1,199	50	QII	QI (+)Vul.	1	4,437
Dist.	130111	Víctor Larco Herrera	0.145	1,845	82	QV (-)Vuln	QV (-)Vul.	3	74,095
Prov.	**130200**	**Ascope**	**0.224**						**121,850**
Dist.	130201	Ascope	0.239	1,663	65	QIII	QII	1	6,858
Dist.	130202	Chicama	0.208	1,739	73	QIII	QIII.	2	15,849
Dist.	130203	Chocope	0.196	1,770	78	QIV	QIV	2	9,828
Dist.	130204	Magdalena de Cao	0.214	1,728	70	QIII	QIII.	2	2,694
Dist.	130205	Paiján	0.252	1,630	62	QIII	QII	1	27,827
Dist.	130206	Rázuri	0.231	1,683	67	QIII	QII	1	9,204
Dist.	130207	Santiago de Cao	0.211	1,734	72	QIII	QIII.	2	19,871
Dist.	130208	Casa Grande	0.233	1,679	66	QIII	QII	1	29,719
Prov.	**130300**	**Bolívar**	**0.652**						**16,025**
Dist.	130301	Bolívar	0.643	567	26	QI (+)Vuln	QI (+)Vul.	1	4,969
Dist.	130302	Bambamarca	0.714	202	11	QI (+)Vuln	QI (+)Vul.	1	3,205
Dist.	130303	Condormarca	0.707	229	13	QI (+)Vuln	QI (+)Vul.	1	2,148
Dist.	130304	Longotea	0.506	1,078	46	QII	QI (+)Vul.	1	2,336
Dist.	130305	Uchumarca	0.641	575	27	QI (+)Vuln	QI (+)Vul.	1	2,460
Dist.	130306	Ucuncha	0.589	794	39	QI (+)Vuln	QI (+)Vul.	1	907
Prov.	**130400**	**Chepén**	**0.259**						**84,346**
Dist.	130401	Chepén	0.185	1,796	80	QIV	QIV	2	48,238
Dist.	130402	Pacanga	0.315	1,490	59	QII	QII	1	23,447
Dist.	130403	Pueblo Nuevo	0.269	1,599	61	QIII	QII	1	12,661
Prov.	**130500**	**Julcán**	**0.648**						**31,179**
Dist.	130501	Julcán	0.639	584	28	QI (+)Vuln	QI (+)Vul.	1	12,758
Dist.	130502	Calamarca	0.707	233	14	QI (+)Vuln	QI (+)Vul.	1	5,251
Dist.	130503	Carabamba	0.683	331	20	QI (+)Vuln	QI (+)Vul.	1	6,923
Dist.	130504	Huaso	0.754	70	5	QI (+)Vuln	QI (+)Vul.	1	6,247
Prov.	**130600**	**Otuzco**	**0.600**						**85,365**
Dist.	130601	Otuzco	0.487	1,137	48	QII	QI (+)Vul.	1	26,502
Dist.	130602	Agallpampa	0.683	337	21	QI (+)Vuln	QI (+)Vul.	1	10,276
Dist.	130604	Charat	0.628	644	34	QI (+)Vuln	QI (+)Vul.	1	2,643
Dist.	130605	Huaranchal	0.623	659	37	QI (+)Vuln	QI (+)Vul.	1	4,248

Continúa...

10.3.1. Perú: Índice de Vulnerabilidad a la Inseguridad Alimentaria, según departamento, provincia y distrito, 2018

Nivel	UBIGEO	departamento, provincia y distrito	Indice de Vulnerabilidad a la Inseguridad Alimentaria (IVIA) 1/	Ordenamiento (Ranking)		Agrupación			Población Proyectada 2018 7/
				Nacional 2/	departa-mental 3/	Quintil Nacional 4/	departamental		
							Quintil departamental 5/	Grupo priorizado 6/	
Dist.	130606	La Cuesta	0.659	464	23	QI (+)Vuln	QI (+)Vul.	1	667
Dist.	130608	Mache	0.581	835	42	QI (+)Vuln	QI (+)Vul.	1	2,910
Dist.	130610	Paranday	0.678	367	22	QI (+)Vuln	QI (+)Vul.	1	558
Dist.	130611	Salpo	0.636	606	31	QI (+)Vuln	QI (+)Vul.	1	6,506
Dist.	130613	Sinsicap	0.626	651	36	QI (+)Vuln	QI (+)Vul.	1	7,631
Dist.	130614	Usquil	0.637	601	30	QI (+)Vuln	QI (+)Vul.	1	23,424
Prov.	**130700**	**Pacasmayo**	**0.214**						**109,376**
Dist.	130701	San Pedro de Lloc	0.191	1,778	79	QIV	QIV	2	18,747
Dist.	130702	Guadalupe	0.206	1,744	76	QIV	QIV	2	42,788
Dist.	130703	Jequetepeque	0.248	1,642	64	QIII	QII	1	4,384
Dist.	130704	Pacasmayo	0.177	1,815	81	QIV	QIV	2	31,002
Dist.	130705	San José de Quero	0.287	1,557	60	QII	QII	1	12,455
Prov.	**130800**	**Pataz**	**0.626**						**83,672**
Dist.	130801	Tayabamba	0.587	807	41	QI (+)Vuln	QI (+)Vul.	1	13,839
Dist.	130802	Buldibuyo	0.588	802	40	QI (+)Vuln	QI (+)Vul.	1	4,160
Dist.	130803	Chillia	0.731	134	7	QI (+)Vuln	QI (+)Vul.	1	12,872
Dist.	130804	Huancaspata	0.685	317	19	QI (+)Vuln	QI (+)Vul.	1	6,170
Dist.	130805	Huaylillas	0.539	982	45	QI (+)Vuln	QI (+)Vul.	1	1,212
Dist.	130806	Huayo	0.756	63	4	QI (+)Vuln	QI (+)Vul.	1	3,817
Dist.	130807	Ongón	0.806	6	1	QI (+)Vuln	QI (+)Vul.	1	1,407
Dist.	130808	Parcoy	0.379	1,362	55	QII	QII	1	20,312
Dist.	130809	Pataz	0.414	1,298	53	QII	QI (+)Vul.	1	10,158
Dist.	130810	Pias	0.469	1,175	49	QII	QI (+)Vul.	1	1,835
Dist.	130811	Santiago de Challas	0.709	221	12	QI (+)Vuln	QI (+)Vul.	1	2,362
Dist.	130812	Taurija	0.691	294	17	QI (+)Vuln	QI (+)Vul.	1	3,025
Dist.	130813	Urpay	0.703	249	16	QI (+)Vuln	QI (+)Vul.	1	2,503
Prov.	**130900**	**Sánchez Carrión**	**0.698**						**162,427**
Dist.	130901	Huamachuco	0.413	1,299	54	QII	QII	1	74,786
Dist.	130902	Chugay	0.716	194	10	QI (+)Vuln	QI (+)Vul.	1	18,956
Dist.	130903	Cochorco	0.688	303	18	QI (+)Vuln	QI (+)Vul.	1	9,815
Dist.	130904	Curgos	0.704	247	15	QI (+)Vuln	QI (+)Vul.	1	8,678
Dist.	130905	Marcabal	0.729	143	8	QI (+)Vuln	QI (+)Vul.	1	11,845
Dist.	130906	Sanagoran	0.795	11	2	QI (+)Vuln	QI (+)Vul.	1	14,533
Dist.	130907	Sarín	0.743	97	6	QI (+)Vuln	QI (+)Vul.	1	9,762
Dist.	130908	Sartimbamba	0.785	23	3	QI (+)Vuln	QI (+)Vul.	1	14,052
Prov.	**131000**	**Santiago de Chuco**	**0.654**						**56,043**
Dist.	131001	Santiago de Chuco	0.610	711	38	QI (+)Vuln	QI (+)Vul.	1	20,223
Dist.	131002	Angasmarca	0.637	594	29	QI (+)Vuln	QI (+)Vul.	1	5,127
Dist.	131003	Cachicadán	0.573	871	43	QI (+)Vuln	QI (+)Vul.	1	5,899
Dist.	131004	Mollebamba	0.631	629	33	QI (+)Vuln	QI (+)Vul.	1	1,857
Dist.	131005	Mollepata	0.650	515	24	QI (+)Vuln	QI (+)Vul.	1	2,480
Dist.	131006	Quiruvilca	0.491	1,126	47	QII	QI (+)Vul.	1	13,713
Dist.	131007	Santa Cruz de Chuca	0.627	647	35	QI (+)Vuln	QI (+)Vul.	1	3,067
Dist.	131008	Sitabamba	0.716	189	9	QI (+)Vuln	QI (+)Vul.	1	3,677
Prov.	131100	Gran Chimú	0.562						28,507

Continúa...

10.3.1. Perú: Índice de Vulnerabilidad a la Inseguridad Alimentaria, según departamento, provincia y distrito, 2018

Nivel	UBIGEO	departamento, provincia y distrito	Indice de Vulnerabilidad a la Inseguridad Alimentaria (IVIA) 1/	Ordenamiento (Ranking)		Agrupación			Población Proyectada 2018 7/
				Nacional 2/	departa-mental 3/	Quintil Nacional 4/	departamental		
							Quintil departamental 5/	Grupo priorizado 6/	
Dist.	131101	Cascas	0.450	1,224	52	QII	QI (+)Vul.	1	14,279
Dist.	131102	Lucma	0.636	609	32	QI (+)Vuln	QI (+)Vul.	1	4,984
Dist.	131103	Marmot	0.566	890	44	QI (+)Vuln	QI (+)Vul.	1	2,537
Dist.	131104	Sayapullo	0.648	531	25	QI (+)Vuln	QI (+)Vul.	1	6,707
Prov.	**131200**	**Virú**	**0.400**						**99,681**
Dist.	131201	Virú	0.318	1,484	58	QII	QII	1	56,433
Dist.	131202	Chao	0.367	1,384	56	QII	QII	1	35,857
Dist.	131203	Guadalupito	0.327	1,468	57	QII	QII	1	7,391
Dep.	**140000**	**Lambayeque**	**0.467**						**1,270,295**
Prov.	**140100**	**Chiclayo**	**0.192**						**840,740**
Dist.	140101	Chiclayo	0.186	1,791	37	QIV	QV (-)Vul.	3	282,680
Dist.	140102	Chongoyape	0.246	1,644	24	QIII	QII	1	19,201
Dist.	140103	Eten	0.205	1,745	32	QIV	QIII.	2	12,643
Dist.	140104	Eten Puerto	0.190	1,781	35	QIV	QIV	2	2,396
Dist.	140105	José Leonardo Ortiz	0.200	1,763	34	QIV	QIV	2	164,130
Dist.	140106	La Victoria	0.175	1,818	38	QIV	QV (-)Vul.	3	95,035
Dist.	140107	Lagunas	0.252	1,631	22	QIII	QII	1	10,536
Dist.	140108	Monsefú	0.265	1,604	19	QIII	QII	1	34,301
Dist.	140109	Nueva Arica	0.342	1,441	13	QII	QI (+)Vul.	1	2,509
Dist.	140110	Oyotún	0.351	1,418	12	QII	QI (+)Vul.	1	8,558
Dist.	140111	Picsi	0.256	1,626	21	QIII	QII	1	13,517
Dist.	140112	Pimentel	0.222	1,704	30	QIII	QIII.	2	48,444
Dist.	140113	Reque	0.216	1,720	31	QIII	QIII.	2	16,780
Dist.	140114	Santa Rosa	0.251	1,636	23	QIII	QII	1	13,296
Dist.	140115	Saña	0.245	1,645	25	QIII	QII	1	12,368
Dist.	140116	Cayaltí	0.203	1,754	33	QIV	QIII.	2	15,484
Dist.	140117	Patapo	0.242	1,658	27	QIII	QII	1	24,212
Dist.	140118	Pomalca	0.262	1,614	20	QIII	QII	1	26,243
Dist.	140119	Pucalá	0.245	1,649	26	QIII	QII	1	9,023
Dist.	140120	Tumán	0.188	1,786	36	QIV	QIV	2	29,384
Prov.	**140200**	**Ferreñafe**	**0.434**						**104,839**
Dist.	140201	Ferreñafe	0.234	1,674	28	QIII	QIII.	2	36,691
Dist.	140202	Cañaris	0.796	10	1	QI (+)Vuln	QI (+)Vul.	1	12,316
Dist.	140203	Incahuasi	0.765	45	2	QI (+)Vuln	QI (+)Vul.	1	14,897
Dist.	140204	Manuel Antonio Mesones Muro	0.397	1,337	8	QII	QI (+)Vul.	1	4,142
Dist.	140205	Pítipo	0.412	1,303	7	QII	QI (+)Vul.	1	21,560
Dist.	140206	Pueblo Nuevo	0.276	1,579	18	QIII	QII	1	15,233
Prov.	**140300**	**Lambayeque**	**0.398**						**324,716**
Dist.	140301	Lambayeque	0.227	1,692	29	QIII	QIII.	2	76,651
Dist.	140302	Chochope	0.541	974	4	QI (+)Vuln	QI (+)Vul.	1	1,505
Dist.	140303	Íllimo	0.325	1,472	14	QII	QI (+)Vul.	1	9,374
Dist.	140304	Jayanca	0.317	1,485	16	QII	QII	1	19,068
Dist.	140305	Mochumí	0.363	1,396	10	QII	QI (+)Vul.	1	19,388
Dist.	140306	Mórrope	0.530	1,019	5	QII	QI (+)Vul.	1	52,797
Dist.	140307	Motupe	0.324	1,475	15	QII	QII	1	32,001

Continúa...

10.3.1. Perú: Índice de Vulnerabilidad a la Inseguridad Alimentaria, según departamento, provincia y distrito, 2018

Nivel	UBIGEO	departamento, provincia y distrito	Indice de Vulnerabilidad a la Inseguridad Alimentaria (IVIA) 1/	Ordenamiento (Ranking)		Agrupación			Población Proyectada 2018 7/
				Nacional 2/	departa-mental 3/	Quintil Nacional 4/	departamental		
							Quintil departamental 5/	Grupo priorizado 6/	
Dist.	140308	Olmos	0.420	1,284	6	QII	QI (+)Vul.	1	51,892
Dist.	140309	Pacora	0.362	1,398	11	QII	QI (+)Vul.	1	8,434
Dist.	140310	Salas	0.632	621	3	QI (+)Vuln	QI (+)Vul.	1	13,428
Dist.	140311	San José de Quero	0.312	1,499	17	QII	QII	1	16,631
Dist.	140312	Túcume	0.365	1,390	9	QII	QI (+)Vul.	1	23,547
Dep.	**150000**	**Lima**	**0.267**						**10,180,641**
Prov.	**150100**	**Lima**	**0.267**						**9,256,429**
Dist.	150101	Lima	0.102	1,864	164	QV (-)Vuln	QV (-)Vul.	3	271,324
Dist.	150102	Ancón	0.266	1,603	97	QIII	QI (+)Vul.	1	70,294
Dist.	150103	Ate	0.290	1,545	90	QII	QI (+)Vul.	1	633,470
Dist.	150104	Barranco	0.135	1,850	153	QV (-)Vuln	QIV	2	35,467
Dist.	150105	Breña	0.095	1,868	167	QV (-)Vuln	QV (-)Vul.	3	90,920
Dist.	150106	Carabayllo	0.175	1,819	141	QV (-)Vuln	QIII.	2	361,168
Dist.	150107	Chaclacayo	0.139	1,847	151	QV (-)Vuln	QIV	2	43,503
Dist.	150108	Chorrillos	0.161	1,829	146	QV (-)Vuln	QIV	2	342,762
Dist.	150109	Cieneguilla	0.244	1,652	105	QIII	QII	1	36,509
Dist.	150110	Comas	0.158	1,833	148	QV (-)Vuln	QIV	2	557,093
Dist.	150111	El Agustino	0.138	1,849	152	QV (-)Vuln	QIV	2	213,968
Dist.	150112	Independencia	0.156	1,836	149	QV (-)Vuln	QIV	2	219,569
Dist.	150113	Jesus María	0.126	1,854	156	QV (-)Vuln	QIV	2	78,791
Dist.	150114	La Molina	0.097	1,867	166	QV (-)Vuln	QV (-)Vul.	3	154,950
Dist.	150115	La Victoria	0.115	1,861	162	QV (-)Vuln	QV (-)Vul.	3	188,588
Dist.	150116	Lince	0.115	1,860	161	QV (-)Vuln	QV (-)Vul.	3	58,668
Dist.	150117	Los Olivos	0.182	1,804	137	QIV	QIII.	2	345,159
Dist.	150118	Lurigancho	0.178	1,810	139	QIV	QIII.	2	260,050
Dist.	150119	Lurín	0.168	1,824	143	QV (-)Vuln	QIV	2	99,924
Dist.	150120	Magdalena del Mar	0.097	1,866	165	QV (-)Vuln	QV (-)Vul.	3	62,406
Dist.	150121	Pueblo Libre	0.067	1,873	170	QV (-)Vuln	QV (-)Vul.	3	90,244
Dist.	150122	Miraflores	0.119	1,858	159	QV (-)Vuln	QV (-)Vul.	3	104,334
Dist.	150123	Pachacamac	0.219	1,712	118	QIII	QII	1	126,129
Dist.	150124	Pucusana	0.212	1,731	121	QIII	QII	1	15,421
Dist.	150125	Puente Piedra	0.197	1,769	125	QIV	QII	1	362,799
Dist.	150126	Punta Hermosa	0.292	1,537	89	QII	QI (+)Vul.	1	17,876
Dist.	150127	Punta Negra	0.222	1,709	117	QIII	QII	1	7,652
Dist.	150128	Rímac	0.131	1,852	155	QV (-)Vuln	QIV	2	178,962
Dist.	150129	San Bartolo	0.189	1,784	130	QIV	QIII.	2	8,147
Dist.	150130	San Borja	0.108	1,863	163	QV (-)Vuln	QV (-)Vul.	3	122,913
Dist.	150131	San Isidro	0.125	1,856	157	QV (-)Vuln	QIV	2	65,861
Dist.	150132	San Juan de Lurigancho	0.636	604	5	QI (+)Vuln	QI (+)Vul.	1	1,123,889
Dist.	150133	San Juan de Miraflores	0.225	1,700	115	QIII	QII	1	402,989
Dist.	150134	San Luis	0.116	1,859	160	QV (-)Vuln	QV (-)Vul.	3	55,410
Dist.	150135	San Martín de Porres	0.227	1,695	114	QIII	QII	1	712,545
Dist.	150136	San Miguel	0.075	1,872	169	QV (-)Vuln	QV (-)Vul.	3	164,836
Dist.	150137	Santa Anita	0.123	1,857	158	QV (-)Vuln	QV (-)Vul.	3	214,625

Continúa...

10.3.1. Perú: Índice de Vulnerabilidad a la Inseguridad Alimentaria, según departamento, provincia y distrito, 2018

Nivel	UBIGEO	departamento, provincia y distrito	Indice de Vulnerabilidad a la Inseguridad Alimentaria (IVIA) 1/	Ordenamiento (Ranking)		Agrupación			Población Proyectada 2018 7/
				Nacional 2/	departa-mental 3/	Quintil Nacional 4/	departamental		
							Quintil departamental 5/	Grupo priorizado 6/	
Dist.	150138	Santa María del Mar	0.279	1,577	94	QIII	QI (+)Vul.	1	1,067
Dist.	150139	Santa Rosa	0.229	1,691	113	QIII	QII	1	31,021
Dist.	150140	Santiago de Surco	0.063	1,874	171	QV (-)Vuln	QV (-)Vul.	3	385,178
Dist.	150141	Surquillo	0.093	1,870	168	QV (-)Vuln	QV (-)Vul.	3	98,159
Dist.	150142	Villa El Salvador	0.178	1,809	138	QIV	QIII.	2	415,391
Dist.	150143	Villa María del Triunfo	0.190	1,779	129	QIV	QIII.	2	426,398
Prov.	**150200**	**Barranca**	**0.167**						**146,745**
Dist.	150201	Barranca	0.133	1,851	154	QV (-)Vuln	QIV	2	69,686
Dist.	150202	Paramonga	0.174	1,820	142	QV (-)Vuln	QIII.	2	22,056
Dist.	150203	Pativilca	0.195	1,772	126	QIV	QII	1	17,638
Dist.	150204	Supe	0.184	1,799	135	QIV	QIII.	2	24,382
Dist.	150205	Supe Puerto	0.163	1,828	145	QV (-)Vuln	QIV	2	12,983
Prov.	**150300**	**Cajatambo**	**0.595**						**6,552**
Dist.	150301	Cajatambo	0.383	1,353	68	QII	QI (+)Vul.	1	2,050
Dist.	150302	Copa	0.730	138	1	QI (+)Vuln	QI (+)Vul.	1	860
Dist.	150303	Gorgor	0.604	742	14	QI (+)Vuln	QI (+)Vul.	1	1,687
Dist.	150304	Huancapón	0.599	755	15	QI (+)Vuln	QI (+)Vul.	1	975
Dist.	150305	Manas	0.444	1,236	56	QII	QI (+)Vul.	1	980
Prov.	**150400**	**Canta**	**0.434**						**11,762**
Dist.	150401	Canta	0.266	1,602	96	QIII	QI (+)Vul.	1	2,333
Dist.	150402	Arahuay	0.464	1,187	50	QII	QI (+)Vul.	1	601
Dist.	150403	Huamantanga	0.495	1,115	42	QII	QI (+)Vul.	1	688
Dist.	150404	Huaros	0.432	1,259	60	QII	QI (+)Vul.	1	778
Dist.	150405	Lachaqui	0.487	1,140	46	QII	QI (+)Vul.	1	890
Dist.	150406	San Buenaventura	0.421	1,283	62	QII	QI (+)Vul.	1	576
Dist.	150407	Santa Rosa de Quives	0.258	1,622	102	QIII	QI (+)Vul.	1	5,896
Prov.	**150500**	**Cañete**	**0.191**						**239,410**
Dist.	150501	San Vicente de Cañete	0.195	1,774	128	QIV	QII	1	56,582
Dist.	150502	Asia	0.235	1,672	110	QIII	QII	1	9,822
Dist.	150503	Calango	0.310	1,506	86	QII	QI (+)Vul.	1	2,359
Dist.	150504	Cerro Azul	0.233	1,676	111	QIII	QII	1	8,264
Dist.	150505	Chilca	0.224	1,702	116	QIII	QII	1	21,659
Dist.	150506	Coayllo	0.365	1,391	75	QII	QI (+)Vul.	1	1,028
Dist.	150507	Imperial	0.186	1,795	133	QIV	QIII.	2	37,887
Dist.	150508	Lunahuaná	0.198	1,767	124	QIV	QII	1	4,121
Dist.	150509	Mala	0.176	1,816	140	QIV	QIII.	2	32,417
Dist.	150510	Nuevo Imperial	0.240	1,661	107	QIII	QII	1	26,279
Dist.	150511	Pacarán	0.230	1,685	112	QIII	QII	1	1,669
Dist.	150512	Quilmaná	0.195	1,773	127	QIV	QII	1	15,654
Dist.	150513	San Antonio	0.208	1,738	122	QIII	QII	1	4,408
Dist.	150514	San Luis	0.184	1,798	134	QIV	QIII.	2	12,852
Dist.	150515	Santa Cruz de Flores	0.187	1,789	132	QIV	QIII.	2	3,049
Dist.	150516	Zúñiga	0.279	1,576	93	QIII	QI (+)Vul.	1	1,360
Prov.	**150600**	**Huaral**	**0.220**						**187,446**

Continúa...

10.3.1. Perú: Índice de Vulnerabilidad a la Inseguridad Alimentaria, según departamento, provincia y distrito, 2018

Nivel	UBIGEO	departamento, provincia y distrito	Indice de Vulnerabilidad a la Inseguridad Alimentaria (IVIA) 1/	Ordenamiento (Ranking)		Agrupación			Población Proyectada 2018 7/
				Nacional 2/	departa-mental 3/	Quintil Nacional 4/	departamental		
							Quintil departamental 5/	Grupo priorizado 6/	
Dist.	150601	Huaral	0.182	1,803	136	QIV	QIII.	2	101,299
Dist.	150602	Atavillos Alto	0.488	1,135	45	QII	QI (+)Vul.	1	692
Dist.	150603	Atavillos Bajo	0.448	1,227	52	QII	QI (+)Vul.	1	895
Dist.	150604	Aucallama	0.264	1,611	100	QIII	QI (+)Vul.	1	20,073
Dist.	150605	Chancay	0.159	1,830	147	QV (-)Vuln	QIV	2	58,385
Dist.	150606	Ihuari	0.606	728	12	QI (+)Vuln	QI (+)Vul.	1	2,089
Dist.	150607	Lampián	0.461	1,197	51	QII	QI (+)Vul.	1	336
Dist.	150608	Pacaraos	0.438	1,247	57	QII	QI (+)Vul.	1	1,091
Dist.	150609	San Miguel de Acos	0.331	1,457	83	QII	QI (+)Vul.	1	647
Dist.	150610	Santa Cruz de Andamarca	0.288	1,553	91	QII	QI (+)Vul.	1	807
Dist.	150611	Sumbilca	0.584	821	19	QI (+)Vuln	QI (+)Vul.	1	726
Dist.	150612	Veintisiete de Noviembre	0.545	958	26	QI (+)Vuln	QI (+)Vul.	1	406
Prov.	**150700**	**Huarochirí**	**0.328**						**63,318**
Dist.	150701	Matucana	0.265	1,606	98	QIII	QI (+)Vul.	1	4,095
Dist.	150702	Antioquia	0.353	1,413	77	QII	QI (+)Vul.	1	1,256
Dist.	150703	Callahuanca	0.293	1,533	88	QII	QI (+)Vul.	1	777
Dist.	150704	Carampoma	0.410	1,307	65	QII	QI (+)Vul.	1	334
Dist.	150705	Chicla	0.284	1,564	92	QII	QI (+)Vul.	1	3,667
Dist.	150706	Cuenca	0.524	1,032	35	QII	QI (+)Vul.	1	453
Dist.	150707	Huachupampa	0.366	1,386	74	QII	QI (+)Vul.	1	582
Dist.	150708	Huanza	0.346	1,432	81	QII	QI (+)Vul.	1	836
Dist.	150709	Huarochirí	0.338	1,447	82	QII	QI (+)Vul.	1	1,307
Dist.	150710	Lahuaytambo	0.599	756	16	QI (+)Vuln	QI (+)Vul.	1	628
Dist.	150711	Langa	0.526	1,030	34	QII	QI (+)Vul.	1	879
Dist.	150712	San Pedro de Laraos	0.378	1,365	70	QII	QI (+)Vul.	1	639
Dist.	150713	Mariatana	0.632	624	6	QI (+)Vuln	QI (+)Vul.	1	1,416
Dist.	150714	Ricardo Palma	0.235	1,670	109	QIII	QII	1	6,504
Dist.	150715	San Andrés de Tupicocha	0.662	455	3	QI (+)Vuln	QI (+)Vul.	1	1,339
Dist.	150716	San Antonio	0.513	1,064	38	QII	QI (+)Vul.	1	5,736
Dist.	150717	San Bartolomé	0.260	1,616	101	QIII	QI (+)Vul.	1	1,171
Dist.	150718	San Damián	0.537	987	28	QI (+)Vuln	QI (+)Vul.	1	1,185
Dist.	150719	San Juan de Iris	0.416	1,294	63	QII	QI (+)Vul.	1	683
Dist.	150720	San Juan de Tantaranche	0.565	895	22	QI (+)Vuln	QI (+)Vul.	1	366
Dist.	150721	San Lorenzo de Quinti	0.437	1,249	58	QII	QI (+)Vul.	1	1,202
Dist.	150722	San Mateo	0.277	1,578	95	QIII	QI (+)Vul.	1	4,115
Dist.	150723	San Mateo de Otao	0.532	1,005	31	QI (+)Vuln	QI (+)Vul.	1	1,413
Dist.	150724	San Pedro de Casta	0.447	1,229	53	QII	QI (+)Vul.	1	937
Dist.	150725	San Pedro de Huancayre	0.494	1,118	43	QII	QI (+)Vul.	1	209
Dist.	150726	Sangallaya	0.514	1,063	37	QII	QI (+)Vul.	1	643
Dist.	150727	Santa Cruz de Cocachacra	0.217	1,719	119	QIII	QII	1	2,589
Dist.	150728	Santa Eulalia	0.264	1,610	99	QIII	QI (+)Vul.	1	12,916

Continúa...

10.3.1. Perú: Índice de Vulnerabilidad a la Inseguridad Alimentaria, según departamento, provincia y distrito, 2018

Nivel	UBIGEO	departamento, provincia y distrito	Indice de Vulnerabilidad a la Inseguridad Alimentaria (IVIA) 1/	Ordenamiento (Ranking)		Agrupación			Población Proyectada 2018 7/
				Nacional 2/	departa-mental 3/	Quintil Nacional 4/	departamental		
							Quintil departamental 5/	Grupo priorizado 6/	
Dist.	150729	Santiago de Anchucaya	0.435	1,254	59	QII	QI (+)Vul.	1	313
Dist.	150730	Santiago de Tuna	0.589	798	17	QI (+)Vuln	QI (+)Vul.	1	415
Dist.	150731	Santo Domingo de los Olleros	0.369	1,380	73	QII	QI (+)Vul.	1	3,272
Dist.	150732	Surco	0.328	1,462	84	QII	QI (+)Vul.	1	1,441
Prov.	**150800**	**Huaura**	**0.217**						**230,957**
Dist.	150801	Huacho	0.141	1,846	150	QV (-)Vuln	QIV	2	65,794
Dist.	150802	Ámbar	0.620	671	10	QI (+)Vuln	QI (+)Vul.	1	2,151
Dist.	150803	Caleta de Carquín	0.203	1,755	123	QIV	QII	1	7,977
Dist.	150804	Checras	0.568	885	20	QI (+)Vuln	QI (+)Vul.	1	924
Dist.	150805	Hualmay	0.166	1,826	144	QV (-)Vuln	QIV	2	27,913
Dist.	150806	Huaura	0.189	1,785	131	QIV	QIII.	2	35,129
Dist.	150807	Leoncio Prado	0.493	1,121	44	QII	QI (+)Vul.	1	1,930
Dist.	150808	Paccho	0.608	720	11	QI (+)Vuln	QI (+)Vul.	1	1,566
Dist.	150809	Santa Leonor	0.531	1,014	32	QI (+)Vuln	QI (+)Vul.	1	767
Dist.	150810	Santa María	0.216	1,721	120	QIII	QII	1	36,920
Dist.	150811	Sayán	0.240	1,662	108	QIII	QII	1	23,793
Dist.	150812	Végueta	0.245	1,646	104	QIII	QI (+)Vul.	1	26,093
Prov.	**150900**	**Oyón**	**0.331**						**17,478**
Dist.	150901	Oyón	0.243	1,655	106	QIII	QII	1	11,957
Dist.	150902	Andajes	0.481	1,153	49	QII	QI (+)Vul.	1	545
Dist.	150903	Caujul	0.497	1,111	41	QII	QI (+)Vul.	1	568
Dist.	150904	Cochamarca	0.639	583	4	QI (+)Vuln	QI (+)Vul.	1	1,080
Dist.	150905	Naván	0.534	998	29	QI (+)Vuln	QI (+)Vul.	1	852
Dist.	150906	Pachangara	0.315	1,491	85	QII	QI (+)Vul.	1	2,476
Prov.	**151000**	**Yauyos**	**0.526**						**20,544**
Dist.	151001	Yauyos	0.306	1,513	87	QII	QI (+)Vul.	1	1,432
Dist.	151002	Alis	0.257	1,624	103	QIII	QI (+)Vul.	1	1,481
Dist.	151003	Allauca	0.447	1,230	54	QII	QI (+)Vul.	1	1,153
Dist.	151004	Ayaviri	0.404	1,324	67	QII	QI (+)Vul.	1	548
Dist.	151005	Azángaro	0.622	663	8	QI (+)Vuln	QI (+)Vul.	1	435
Dist.	151006	Cacra	0.530	1,018	33	QI (+)Vuln	QI (+)Vul.	1	524
Dist.	151007	Carania	0.558	922	23	QI (+)Vuln	QI (+)Vul.	1	167
Dist.	151008	Catahuasi	0.407	1,313	66	QII	QI (+)Vul.	1	1,073
Dist.	151009	Chocos	0.624	657	7	QI (+)Vuln	QI (+)Vul.	1	809
Dist.	151010	Cochas	0.481	1,152	48	QII	QI (+)Vul.	1	224
Dist.	151011	Colonia	0.585	817	18	QI (+)Vuln	QI (+)Vul.	1	1,135
Dist.	151012	Hongos	0.553	935	24	QI (+)Vuln	QI (+)Vul.	1	334
Dist.	151013	Huampara	0.362	1,397	76	QII	QI (+)Vul.	1	151
Dist.	151014	Huancaya	0.346	1,426	80	QII	QI (+)Vul.	1	574
Dist.	151015	Huangascar	0.446	1,232	55	QII	QI (+)Vul.	1	649
Dist.	151016	Huantán	0.374	1,373	71	QII	QI (+)Vul.	1	932
Dist.	151017	Huañec	0.508	1,073	40	QII	QI (+)Vul.	1	444
Dist.	151018	Laraos	0.349	1,423	79	QII	QI (+)Vul.	1	570
Dist.	151019	Lincha	0.720	178	2	QI (+)Vuln	QI (+)Vul.	1	457

Continúa...

10.3.1. Perú: Índice de Vulnerabilidad a la Inseguridad Alimentaria, según departamento, provincia y distrito, 2018

Nivel	UBIGEO	departamento, provincia y distrito	Indice de Vulnerabilidad a la Inseguridad Alimentaria (IVIA) 1/	Ordenamiento (Ranking)		Agrupación			Población Proyectada 2018 7/
				Nacional 2/	departa-mental 3/	Quintil Nacional 4/	departamental		
							Quintil departamental 5/	Grupo priorizado 6/	
Dist.	151020	Madeán	0.621	669	9	QI (+)Vuln	QI (+)Vul.	1	572
Dist.	151021	Miraflores	0.352	1,417	78	QII	QI (+)Vul.	1	238
Dist.	151022	Omas	0.482	1,151	47	QII	QI (+)Vul.	1	621
Dist.	151023	Putinza	0.371	1,376	72	QII	QI (+)Vul.	1	505
Dist.	151024	Quinches	0.508	1,072	39	QII	QI (+)Vul.	1	620
Dist.	151025	Quinocay	0.519	1,052	36	QII	QI (+)Vul.	1	439
Dist.	151026	San Joaquín	0.421	1,281	61	QII	QI (+)Vul.	1	170
Dist.	151027	San Pedro de Pilas	0.533	1,002	30	QI (+)Vuln	QI (+)Vul.	1	286
Dist.	151028	Tanta	0.412	1,305	64	QII	QI (+)Vul.	1	501
Dist.	151029	Tauripampa	0.566	891	21	QI (+)Vuln	QI (+)Vul.	1	501
Dist.	151030	Tomas	0.550	945	25	QI (+)Vuln	QI (+)Vul.	1	542
Dist.	151031	Tupe	0.605	736	13	QI (+)Vuln	QI (+)Vul.	1	512
Dist.	151032	Viñac	0.544	962	27	QI (+)Vuln	QI (+)Vul.	1	1,643
Dist.	151033	Vitis	0.380	1,360	69	QII	QI (+)Vul.	1	302
Dep.	**160000**	**Loreto**	**0.575**						**1,000,350**
Prov.	**160100**	**Maynas**	**0.387**						**537,282**
Dist.	160101	Iquitos	0.258	1,623	53	QIII	QV (-)Vul.	3	162,450
Dist.	160102	Alto Nanay	0.683	334	11	QI (+)Vuln	QI (+)Vul.	1	3,155
Dist.	160103	Fernando Lores	0.634	612	26	QI (+)Vuln	QI (+)Vul.	1	14,935
Dist.	160104	Indiana	0.613	700	30	QI (+)Vuln	QII	1	11,768
Dist.	160105	Las Amazonas	0.669	415	15	QI (+)Vuln	QI (+)Vul.	1	8,790
Dist.	160106	Mazán	0.677	375	13	QI (+)Vuln	QI (+)Vul.	1	13,898
Dist.	160107	Napo	0.649	522	21	QI (+)Vuln	QI (+)Vul.	1	17,106
Dist.	160108	Punchana	0.300	1,525	52	QII	QV (-)Vul.	3	86,608
Dist.	160110	Torres Causana	0.700	259	5	QI (+)Vuln	QI (+)Vul.	1	5,015
Dist.	160112	Belén	0.324	1,476	50	QII	QIV	2	70,503
Dist.	160113	San Juan Bautista	0.303	1,517	51	QII	QIV	2	143,054
Prov.	**160200**	**Alto Amazonas**	**0.519**						**141,129**
Dist.	160201	Yurimaguas	0.350	1,421	49	QII	QIII.	2	96,151
Dist.	160202	Balsapuerto	0.797	9	1	QI (+)Vuln	QI (+)Vul.	1	16,426
Dist.	160205	Jeberos	0.688	306	6	QI (+)Vuln	QI (+)Vul.	1	4,570
Dist.	160206	Lagunas	0.589	799	36	QI (+)Vuln	QII	1	13,594
Dist.	160210	Santa Cruz	0.705	239	4	QI (+)Vuln	QI (+)Vul.	1	4,235
Dist.	160211	Teniente César Lopez Rojas	0.683	333	10	QI (+)Vuln	QI (+)Vul.	1	6,153
Prov.	**160300**	**Loreto**	**0.619**						**69,997**
Dist.	160301	Nauta	0.499	1,101	42	QII	QII	1	32,622
Dist.	160302	Parinari	0.650	517	20	QI (+)Vuln	QI (+)Vul.	1	6,416
Dist.	160303	Tigre	0.619	677	29	QI (+)Vuln	QII	1	7,509
Dist.	160304	Trompeteros	0.554	932	40	QI (+)Vuln	QII	1	10,126
Dist.	160305	Urarinas	0.688	308	7	QI (+)Vuln	QI (+)Vul.	1	13,324
Prov.	**160400**	**Mariscal Ramón Castilla**	**0.634**						**58,295**
Dist.	160401	Ramón Castilla	0.494	1,120	43	QII	QII	1	22,883
Dist.	160402	Pebas	0.565	894	39	QI (+)Vuln	QII	1	12,808
Dist.	160403	Yavarí	0.597	766	33	QI (+)Vuln	QII	1	10,040

Continúa...

10.3.1. Perú: Índice de Vulnerabilidad a la Inseguridad Alimentaria, según departamento, provincia y distrito, 2018

Nivel	UBIGEO	departamento, provincia y distrito	Indice de Vulnerabilidad a la Inseguridad Alimentaria (IVIA) 1/	Ordenamiento (Ranking)		Agrupación			Población Proyectada 2018 7/
				Nacional 2/	departa-mental 3/	Quintil Nacional 4/	departamental		
							Quintil departamental 5/	Grupo priorizado 6/	
Dist.	160404	San Pablo	0.605	733	31	QI (+)Vuln	QII	1	12,564
Prov.	**160500**	**Requena**	**0.605**						**64,419**
Dist.	160501	Requena	0.396	1,339	48	QII	QIII.	2	27,624
Dist.	160502	Alto Tapiche	0.670	409	14	QI (+)Vuln	QI (+)Vul.	1	1,673
Dist.	160503	Capelo	0.627	646	28	QI (+)Vuln	QI (+)Vul.	1	2,607
Dist.	160504	Emilio San Martín	0.652	505	18	QI (+)Vuln	QI (+)Vul.	1	6,851
Dist.	160505	Maquia	0.663	445	16	QI (+)Vuln	QI (+)Vul.	1	8,523
Dist.	160506	Puinahua	0.591	786	34	QI (+)Vuln	QII	1	4,709
Dist.	160507	Saquena	0.644	559	23	QI (+)Vuln	QI (+)Vul.	1	3,426
Dist.	160508	Soplín	0.663	446	17	QI (+)Vuln	QI (+)Vul.	1	680
Dist.	160509	Tapiche	0.685	319	8	QI (+)Vuln	QI (+)Vul.	1	964
Dist.	160510	Jenaro Herrera	0.629	638	27	QI (+)Vuln	QI (+)Vul.	1	5,084
Dist.	160511	Yaquerana	0.583	828	37	QI (+)Vuln	QII	1	2,278
Prov.	**160600**	**Ucayali**	**0.578**						**62,145**
Dist.	160601	Contamana	0.397	1,334	47	QII	QIII.	2	27,376
Dist.	160602	Inahuaya	0.506	1,082	41	QII	QII	1	1,793
Dist.	160603	Padre Marquez	0.605	737	32	QI (+)Vuln	QII	1	3,766
Dist.	160604	Pampa Hermosa	0.678	365	12	QI (+)Vuln	QI (+)Vul.	1	6,353
Dist.	160605	Sarayacu	0.647	535	22	QI (+)Vuln	QI (+)Vul.	1	15,226
Dist.	160606	Vargas Guerra	0.482	1,150	44	QII	QII	1	7,631
Prov.	**160700**	**Datem del Marañón**	**0.686**						**57,886**
Dist.	160701	Barranca	0.465	1,186	45	QII	QII	1	15,214
Dist.	160702	Cahuapanas	0.770	37	2	QI (+)Vuln	QI (+)Vul.	1	7,749
Dist.	160703	Manseriche	0.568	884	38	QI (+)Vuln	QII	1	9,378
Dist.	160704	Morona	0.589	795	35	QI (+)Vuln	QII	1	4,811
Dist.	160705	Pastaza	0.638	586	25	QI (+)Vuln	QI (+)Vul.	1	6,164
Dist.	160706	Andoas	0.750	81	3	QI (+)Vuln	QI (+)Vul.	1	14,570
Prov.	**160800**	**Putumayo**	**0.630**						**9,197**
Dist.	160801	Putumayo	0.432	1,260	46	QII	QII	1	4,297
Dist.	160802	Rosa Panduro	0.641	574	24	QI (+)Vuln	QI (+)Vul.	1	612
Dist.	160803	Teniente Manuel Clavero	0.683	332	9	QI (+)Vuln	QI (+)Vul.	1	2,797
Dist.	160804	Yaguas	0.650	513	19	QI (+)Vuln	QI (+)Vul.	1	1,491
Dep.	**170000**	**Madre de Dios**	**0.285**						**161,324**
Prov.	**170100**	**Tambopata**	**0.360**						**128,119**
Dist.	170101	Tambopata	0.318	1,482	9	QII	QV (-)Vul.	3	92,732
Dist.	170102	Inambari	0.360	1,403	7	QII	QII	1	13,742
Dist.	170103	Las Piedras	0.370	1,379	5	QII	QI (+)Vul.	1	15,412
Dist.	170104	Laberinto	0.375	1,372	4	QII	QI (+)Vul.	1	6,233
Prov.	**170200**	**Manu**	**0.421**						**21,016**
Dist.	170201	Manu	0.432	1,263	2	QII	QI (+)Vul.	1	2,425
Dist.	170202	Fitzcarrald	0.618	681	1	QI (+)Vuln	QI (+)Vul.	1	1,504
Dist.	170203	Madre de Dios	0.350	1,420	8	QII	QII	1	7,012
Dist.	170204	Huepetuhe	0.368	1,381	6	QII	QII	1	10,075
Prov.	**170300**	**Tahuamanu**	**0.341**						**12,189**

Continúa...

10.3.1. Perú: Índice de Vulnerabilidad a la Inseguridad Alimentaria, según departamento, provincia y distrito, 2018

Nivel	UBIGEO	departamento, provincia y distrito	Indice de Vulnerabilidad a la Inseguridad Alimentaria (IVIA) 1/	Ordenamiento (Ranking)		Agrupación			Población Proyectada 2018 7/
				Nacional 2/	departa-mental 3/	Quintil Nacional 4/	departamental		
							Quintil departamental 5/	Grupo priorizado 6/	
Dist.	170301	Iñapari	0.285	1,559	11	QII	QV (-)Vul.	3	2,833
Dist.	170302	Iberia	0.289	1,549	10	QII	QV (-)Vul.	3	5,995
Dist.	170303	Tahuamanu	0.400	1,326	3	QII	QI (+)Vul.	1	3,361
Dep.	**180000**	**Moquegua**	**0.299**						**186,371**
Prov.	**180100**	**Mariscal Nieto**	**0.209**						**91,355**
Dist.	180101	Moquegua	0.182	1,806	18	QIV	QIII.	2	70,388
Dist.	180102	Carumas	0.511	1,068	10	QII	QI (+)Vul.	1	2,453
Dist.	180103	Cuchumbaya	0.549	946	5	QI (+)Vuln	QI (+)Vul.	1	794
Dist.	180104	Samegua	0.184	1,800	17	QIV	QII	1	9,229
Dist.	180105	San Cristóbal	0.561	909	3	QI (+)Vuln	QI (+)Vul.	1	1,752
Dist.	180106	Torata	0.211	1,736	16	QIII	QI (+)Vul.	1	6,739
Prov.	**180200**	**General Sánchez Cerro**	**0.524**						**15,828**
Dist.	180201	Omate	0.227	1,693	15	QIII	QI (+)Vul.	1	3,272
Dist.	180202	Chojata	0.560	915	4	QI (+)Vuln	QI (+)Vul.	1	716
Dist.	180203	Coalaque	0.533	999	6	QI (+)Vuln	QI (+)Vul.	1	1,024
Dist.	180204	Ichuña	0.533	1,003	7	QI (+)Vuln	QI (+)Vul.	1	3,199
Dist.	180205	La Capilla	0.454	1,209	12	QII	QI (+)Vul.	1	656
Dist.	180206	Lloque	0.516	1,060	9	QII	QI (+)Vul.	1	584
Dist.	180207	Matalaque	0.504	1,086	11	QII	QI (+)Vul.	1	471
Dist.	180208	Puquina	0.562	906	2	QI (+)Vuln	QI (+)Vul.	1	2,615
Dist.	180209	Quinistaquillas	0.297	1,529	14	QII	QI (+)Vul.	1	547
Dist.	180210	Ubinas	0.521	1,044	8	QII	QI (+)Vul.	1	1,822
Dist.	180211	Yunga	0.608	724	1	QI (+)Vuln	QI (+)Vul.	1	922
Prov.	**180300**	**Ilo**	**0.170**						**79,188**
Dist.	180301	Ilo	0.148	1,842	20	QV (-)Vuln	QV (-)Vul.	3	70,065
Dist.	180302	El Algarrobal	0.312	1,497	13	QII	QI (+)Vul.	1	4,414
Dist.	180303	Pacocha	0.157	1,835	19	QV (-)Vuln	QIV	2	4,709
Dep.	**190000**	**Pasco**	**0.534**						**271,704**
Prov.	**190100**	**Pasco**	**0.358**						**128,446**
Dist.	190101	Chaupimarca	0.316	1,487	25	QII	QIV	2	27,258
Dist.	190102	Huachón	0.547	955	13	QI (+)Vuln	QII	1	4,625
Dist.	190103	Huariaca	0.345	1,435	24	QII	QIV	2	7,125
Dist.	190104	Huayllay	0.281	1,573	28	QIII	QV (-)Vul.	3	9,688
Dist.	190105	Ninacaca	0.486	1,143	16	QII	QIII.	2	4,111
Dist.	190106	Pallanchacra	0.579	842	9	QI (+)Vuln	QII	1	1,763
Dist.	190107	Paucartambo	0.486	1,141	15	QII	QIII.	2	11,189
Dist.	190108	San Francisco de Asís de Yarusyacán	0.416	1,295	19	QII	QIII.	2	4,512
Dist.	190109	Simon Bolívar	0.359	1,405	21	QII	QIII.	2	12,940
Dist.	190110	Ticlacayán	0.621	668	5	QI (+)Vuln	QI (+)Vul.	1	3,301
Dist.	190111	Tinyahuarco	0.289	1,550	27	QII	QV (-)Vul.	3	7,090
Dist.	190112	Vicco	0.393	1,342	20	QII	QIII.	2	3,617
Dist.	190113	Yanacancha	0.274	1,583	29	QIII	QV (-)Vul.	3	31,227
Prov.	**190200**	**Daniel Alcides Carrión**	**0.647**						**46,193**

Continúa...

10.3.1. Perú: Índice de Vulnerabilidad a la Inseguridad Alimentaria, según departamento, provincia y distrito, 2018

Nivel	UBIGEO	departamento, provincia y distrito	Indice de Vulnerabilidad a la Inseguridad Alimentaria (IVIA) 1/	Ordenamiento (Ranking)		Agrupación			Población Proyectada 2018 7/
				Nacional 2/	departa-mental 3/	Quintil Nacional 4/	departamental		
							Quintil departamental 5/	Grupo priorizado 6/	
Dist.	190201	Yanahuanca	0.469	1,176	17	QII	QIII.	2	11,908
Dist.	190202	Chacayán	0.622	666	4	QI (+)Vuln	QI (+)Vul.	1	2,054
Dist.	190203	Goyllarisquizga	0.463	1,189	18	QII	QIII.	2	1,572
Dist.	190204	Paucar	0.646	541	3	QI (+)Vuln	QI (+)Vul.	1	1,845
Dist.	190205	San Pedro de Pillao	0.670	402	2	QI (+)Vuln	QI (+)Vul.	1	1,425
Dist.	190206	Santa Ana de Tusi	0.671	400	1	QI (+)Vuln	QI (+)Vul.	1	22,929
Dist.	190207	Tapuc	0.532	1,009	14	QI (+)Vuln	QII	1	2,395
Dist.	190208	Vilcabamba	0.555	930	11	QI (+)Vuln	QII	1	2,065
Prov.	**190300**	**Oxapampa**	**0.539**						**97,065**
Dist.	190301	Oxapampa	0.290	1,546	26	QII	QV (-)Vul.	3	16,703
Dist.	190302	Chontabamba	0.347	1,425	22	QII	QIII.	2	5,803
Dist.	190303	Huancabamba	0.594	774	8	QI (+)Vuln	QII	1	6,921
Dist.	190304	Palcazú	0.595	769	7	QI (+)Vuln	QII	1	8,211
Dist.	190305	Pozuzo	0.573	870	10	QI (+)Vuln	QII	1	4,990
Dist.	190306	Puerto Bermúdez	0.619	676	6	QI (+)Vuln	QI (+)Vul.	1	20,091
Dist.	190307	Villa Rica	0.346	1,428	23	QII	QIV	2	18,711
Dist.	190308	Constitución	0.551	944	12	QI (+)Vuln	QII	1	15,635
Dep.	**200000**	**Piura**	**0.618**						**1,974,368**
Prov.	**200100**	**Piura**	**0.275**						**850,972**
Dist.	200101	Piura	0.152	1,840	65	QV (-)Vuln	QV (-)Vul.	3	169,213
Dist.	200104	Castilla	0.237	1,666	54	QIII	QIV	2	172,060
Dist.	200105	Catacaos	0.327	1,464	41	QII	QIII.	2	78,209
Dist.	200107	Cura Mori	0.515	1,061	28	QII	QII	1	19,471
Dist.	200108	El Tallán	0.565	892	21	QI (+)Vuln	QI (+)Vul.	1	5,544
Dist.	200109	La Arena	0.441	1,242	33	QII	QII	1	40,018
Dist.	200110	La Unión	0.383	1,354	35	QII	QII	1	42,785
Dist.	200111	Las Lomas	0.486	1,144	30	QII	QII	1	28,769
Dist.	200114	Tambo Grande	0.532	1,007	26	QI (+)Vuln	QII	1	118,814
Dist.	200115	Veintiseis de Octubre	0.202	1,758	60	QIV	QV (-)Vul.	3	176,089
Prov.	**200200**	**Ayabaca**	**0.672**						**128,906**
Dist.	200201	Ayabaca	0.658	472	9	QI (+)Vuln	QI (+)Vul.	1	33,649
Dist.	200202	Frías	0.732	124	8	QI (+)Vuln	QI (+)Vul.	1	21,551
Dist.	200203	Jilili	0.648	524	12	QI (+)Vuln	QI (+)Vul.	1	2,708
Dist.	200204	Lagunas	0.816	2	1	QI (+)Vuln	QI (+)Vul.	1	5,919
Dist.	200205	Montero	0.628	643	13	QI (+)Vuln	QI (+)Vul.	1	6,713
Dist.	200206	Pacaipampa	0.773	31	2	QI (+)Vuln	QI (+)Vul.	1	23,418
Dist.	200207	Paimas	0.580	838	18	QI (+)Vuln	QI (+)Vul.	1	10,227
Dist.	200208	Sapillica	0.762	51	5	QI (+)Vuln	QI (+)Vul.	1	11,039
Dist.	200209	Sicchez	0.576	856	19	QI (+)Vuln	QI (+)Vul.	1	1,723
Dist.	200210	Suyo	0.535	994	25	QI (+)Vuln	QI (+)Vul.	1	11,959
Prov.	**200300**	**Huancabamba**	**0.707**						**118,992**
Dist.	200301	Huancabamba	0.584	822	17	QI (+)Vuln	QI (+)Vul.	1	29,452
Dist.	200302	Canchaque	0.544	961	23	QI (+)Vuln	QI (+)Vul.	1	7,798
Dist.	200303	El Carmen de la Frontera	0.761	52	6	QI (+)Vuln	QI (+)Vul.	1	11,892

Continúa...

10.3.1. Perú: Índice de Vulnerabilidad a la Inseguridad Alimentaria, según departamento, provincia y distrito, 2018

Nivel	UBIGEO	departamento, provincia y distrito	Indice de Vulnerabilidad a la Inseguridad Alimentaria (IVIA) 1/	Ordenamiento (Ranking)		Agrupación			Población Proyectada 2018 7/
				Nacional 2/	departa-mental 3/	Quintil Nacional 4/	departamental		
							Quintil departamental 5/	Grupo priorizado 6/	
Dist.	200304	Huarmaca	0.736	114	7	QI (+)Vuln	QI (+)Vul.	1	37,658
Dist.	200305	Lalaquiz	0.653	501	11	QI (+)Vuln	QI (+)Vul.	1	4,302
Dist.	200306	San Miguel de El Faique	0.653	496	10	QI (+)Vuln	QI (+)Vul.	1	9,315
Dist.	200307	Sóndor	0.764	48	4	QI (+)Vuln	QI (+)Vul.	1	7,547
Dist.	200308	Sondorillo	0.768	40	3	QI (+)Vuln	QI (+)Vul.	1	11,028
Prov.	**200400**	**Morropón**	**0.485**						**170,314**
Dist.	200401	Chulucanas	0.406	1,317	34	QII	QII	1	87,221
Dist.	200402	Buenos Aires	0.382	1,357	36	QII	QII	1	9,935
Dist.	200403	Chalaco	0.608	722	15	QI (+)Vuln	QI (+)Vul.	1	8,008
Dist.	200404	La Matanza	0.540	976	24	QI (+)Vuln	QI (+)Vul.	1	14,639
Dist.	200405	Morropón	0.312	1,498	42	QII	QIII.	2	15,736
Dist.	200406	Salitral	0.504	1,087	29	QII	QII	1	8,966
Dist.	200407	San Juan de Bigote	0.548	948	22	QI (+)Vuln	QI (+)Vul.	1	6,730
Dist.	200408	Santa Catalina de Mossa	0.518	1,053	27	QII	QII	1	3,874
Dist.	200409	Santo Domingo	0.574	868	20	QI (+)Vuln	QI (+)Vul.	1	6,284
Dist.	200410	Yamango	0.623	658	14	QI (+)Vuln	QI (+)Vul.	1	8,921
Prov.	**200500**	**Paita**	**0.282**						**140,578**
Dist.	200501	Paita	0.281	1,572	50	QIII	QIII.	2	96,202
Dist.	200502	Amotape	0.273	1,589	51	QIII	QIII.	2	2,480
Dist.	200503	Arenal	0.292	1,538	46	QII	QIII.	2	1,218
Dist.	200504	Colán	0.333	1,456	39	QII	QII	1	16,057
Dist.	200505	La Huaca	0.267	1,601	52	QIII	QIII.	2	13,534
Dist.	200506	Tamarindo	0.290	1,547	47	QII	QIII.	2	5,150
Dist.	200507	Vichayal	0.466	1,178	31	QII	QII	1	5,937
Prov.	**200600**	**Sullana**	**0.270**						**331,023**
Dist.	200601	Sullana	0.223	1,703	57	QIII	QIV	2	183,056
Dist.	200602	Bellavista	0.230	1,687	55	QIII	QIV	2	38,301
Dist.	200603	Ignacio Escudero	0.304	1,514	43	QII	QIII.	2	20,941
Dist.	200604	Lancones	0.593	776	16	QI (+)Vuln	QI (+)Vul.	1	13,210
Dist.	200605	Marcavelica	0.303	1,518	45	QII	QIII.	2	31,067
Dist.	200606	Miguel Checa	0.346	1,433	37	QII	QII	1	9,675
Dist.	200607	Querecotillo	0.303	1,516	44	QII	QIII.	2	27,408
Dist.	200608	Salitral	0.229	1,690	56	QIII	QIV	2	7,365
Prov.	**200700**	**Talara**	**0.211**						**149,424**
Dist.	200701	Pariñas	0.204	1,747	59	QIV	QV (-)Vul.	3	101,707
Dist.	200702	El Alto	0.189	1,782	63	QIV	QV (-)Vul.	3	8,617
Dist.	200703	La Brea	0.177	1,813	64	QIV	QV (-)Vul.	3	13,031
Dist.	200704	Lobitos	0.199	1,764	62	QIV	QV (-)Vul.	3	1,396
Dist.	200705	Los Órganos	0.201	1,759	61	QIV	QV (-)Vul.	3	11,244
Dist.	200706	Máncora	0.217	1,718	58	QIII	QIV	2	13,429
Prov.	**200800**	**Sechura**	**0.343**						**84,159**
Dist.	200801	Sechura	0.289	1,548	48	QII	QIII.	2	47,345
Dist.	200802	Bellavista de la Union	0.265	1,608	53	QIII	QIII.	2	4,970
Dist.	200803	Bernal	0.328	1,463	40	QII	QII	1	7,356

Continúa...

10.3.1. Perú: Índice de Vulnerabilidad a la Inseguridad Alimentaria, según departamento, provincia y distrito, 2018

Nivel	UBIGEO	departamento, provincia y distrito	Indice de Vulnerabilidad a la Inseguridad Alimentaria (IVIA) 1/	Ordenamiento (Ranking)		Agrupación			Población Proyectada 2018 7/
				Nacional 2/	departa-mental 3/	Quintil Nacional 4/	departamental		
							Quintil departamental 5/	Grupo priorizado 6/	
Dist.	200804	Cristo Nos Valga	0.462	1,192	32	QII	QII	1	4,641
Dist.	200805	Vice	0.344	1,439	38	QII	QII	1	16,763
Dist.	200806	Rinconada Llicuar	0.281	1,569	49	QIII	QIII.	2	3,084
Dep.	**210000**	**Puno**	**0.460**						**1,236,836**
Prov.	**210100**	**Puno**	**0.431**						**229,668**
Dist.	210101	Puno	0.260	1,619	110	QIII	QV (-)Vul.	3	141,077
Dist.	210102	Acora	0.668	419	45	QI (+)Vuln	QII	1	24,212
Dist.	210103	Amantaní	0.770	39	3	QI (+)Vuln	QI (+)Vul.	1	3,550
Dist.	210104	Atuncolla	0.707	230	25	QI (+)Vuln	QI (+)Vul.	1	4,830
Dist.	210105	Capachica	0.721	174	15	QI (+)Vuln	QI (+)Vul.	1	7,717
Dist.	210106	Chucuito	0.580	837	81	QI (+)Vuln	QII	1	7,463
Dist.	210107	Coata	0.726	151	11	QI (+)Vuln	QI (+)Vul.	1	6,975
Dist.	210108	Huata	0.691	297	35	QI (+)Vuln	QI (+)Vul.	1	3,220
Dist.	210109	Mañazo	0.529	1,022	90	QII	QIII.	2	5,363
Dist.	210110	Paucarcolla	0.673	390	42	QI (+)Vuln	QI (+)Vul.	1	4,444
Dist.	210111	Pichacani	0.585	819	80	QI (+)Vuln	QII	1	5,958
Dist.	210112	Platería	0.655	486	52	QI (+)Vuln	QII	1	7,487
Dist.	210113	San Antonio	0.703	251	30	QI (+)Vuln	QI (+)Vul.	1	2,676
Dist.	210114	Tiquillaca	0.675	379	39	QI (+)Vuln	QI (+)Vul.	1	1,683
Dist.	210115	Vilque	0.646	543	61	QI (+)Vuln	QII	1	3,013
Prov.	**210200**	**Azángaro**	**0.639**						**115,562**
Dist.	210201	Azángaro	0.407	1,311	104	QII	QIV	2	31,139
Dist.	210202	Achaya	0.800	7	1	QI (+)Vuln	QI (+)Vul.	1	2,952
Dist.	210203	Arapa	0.675	383	41	QI (+)Vuln	QI (+)Vul.	1	7,350
Dist.	210204	Asillo	0.655	482	51	QI (+)Vuln	QII	1	15,165
Dist.	210205	Caminaca	0.745	91	7	QI (+)Vuln	QI (+)Vul.	1	3,103
Dist.	210206	Chupa	0.675	380	40	QI (+)Vuln	QI (+)Vul.	1	6,609
Dist.	210207	José Domingo Choquehuanca	0.442	1,239	100	QII	QIII.	2	4,844
Dist.	210208	Muñani	0.714	198	20	QI (+)Vuln	QI (+)Vul.	1	6,995
Dist.	210209	Potoni	0.650	518	57	QI (+)Vuln	QII	1	4,009
Dist.	210210	Samán	0.752	75	5	QI (+)Vuln	QI (+)Vul.	1	9,925
Dist.	210211	San Antón	0.648	527	59	QI (+)Vuln	QII	1	7,632
Dist.	210212	San José	0.717	187	17	QI (+)Vuln	QI (+)Vul.	1	5,092
Dist.	210213	San Juan de Salinas	0.691	296	34	QI (+)Vuln	QI (+)Vul.	1	3,043
Dist.	210214	Santiago de Pupuja	0.733	120	8	QI (+)Vuln	QI (+)Vul.	1	4,704
Dist.	210215	Tirapata	0.731	133	9	QI (+)Vuln	QI (+)Vul.	1	3,000
Prov.	**210300**	**Carabaya**	**0.663**						**77,927**
Dist.	210301	Macusani	0.418	1,290	103	QII	QIII.	2	13,848
Dist.	210302	Ajoyani	0.560	914	85	QI (+)Vuln	QII	1	2,397
Dist.	210303	Ayapata	0.668	422	47	QI (+)Vuln	QII	1	9,587
Dist.	210304	Coasa	0.671	399	43	QI (+)Vuln	QI (+)Vul.	1	6,690
Dist.	210305	Corani	0.703	250	29	QI (+)Vuln	QI (+)Vul.	1	4,569
Dist.	210306	Crucero	0.475	1,164	97	QII	QIII.	2	9,887
Dist.	210307	Ituata	0.705	241	28	QI (+)Vuln	QI (+)Vul.	1	8,174
Dist.	210308	Ollachea	0.650	516	56	QI (+)Vuln	QII	1	6,299

Continúa...

10.3.1. Perú: Índice de Vulnerabilidad a la Inseguridad Alimentaria, según departamento, provincia y distrito, 2018

Nivel	UBIGEO	departamento, provincia y distrito	Indice de Vulnerabilidad a la Inseguridad Alimentaria (IVIA) 1/	Ordenamiento (Ranking)		Agrupación			Población Proyectada 2018 7/
				Nacional 2/	departa-mental 3/	Quintil Nacional 4/	departamental		
							Quintil departamental 5/	Grupo priorizado 6/	
Dist.	210309	San Gabán	0.619	674	71	QI (+)Vuln	QII	1	7,341
Dist.	210310	Usicayos	0.774	28	2	QI (+)Vuln	QI (+)Vul.	1	9,135
Prov.	**210400**	**Chucuito**	**0.625**						**93,178**
Dist.	210401	Juli	0.507	1,075	93	QII	QIII.	2	20,995
Dist.	210402	desaguadero	0.451	1,220	99	QII	QIII.	2	14,082
Dist.	210403	Huacullani	0.606	729	74	QI (+)Vuln	QII	1	9,444
Dist.	210404	Kelluyo	0.625	654	69	QI (+)Vuln	QII	1	7,565
Dist.	210405	Pisacoma	0.723	164	13	QI (+)Vuln	QI (+)Vul.	1	8,676
Dist.	210406	Pomata	0.657	474	50	QI (+)Vuln	QII	1	14,587
Dist.	210407	Zepita	0.718	184	16	QI (+)Vuln	QI (+)Vul.	1	17,829
Prov.	**210500**	**El Collao**	**0.630**						**68,320**
Dist.	210501	Ilave	0.522	1,038	91	QII	QIII.	2	49,591
Dist.	210502	Capazo	0.592	781	79	QI (+)Vuln	QII	1	1,197
Dist.	210503	Pilcuyo	0.696	278	32	QI (+)Vuln	QI (+)Vul.	1	11,279
Dist.	210504	Santa Rosa	0.655	487	53	QI (+)Vuln	QII	1	3,605
Dist.	210505	Conduriri	0.643	562	64	QI (+)Vuln	QII	1	2,648
Prov.	**210600**	**Huancané**	**0.691**						**60,419**
Dist.	210601	Huancané	0.533	1,004	89	QI (+)Vuln	QIII.	2	19,341
Dist.	210602	Cojata	0.643	564	65	QI (+)Vuln	QII	1	4,056
Dist.	210603	Huatasani	0.644	555	62	QI (+)Vuln	QII	1	3,279
Dist.	210604	Inchupalla	0.730	139	10	QI (+)Vuln	QI (+)Vul.	1	2,731
Dist.	210605	Pusi	0.717	188	18	QI (+)Vuln	QI (+)Vul.	1	5,294
Dist.	210606	Rosaspata	0.710	215	23	QI (+)Vuln	QI (+)Vul.	1	4,253
Dist.	210607	Taraco	0.665	435	48	QI (+)Vuln	QII	1	13,694
Dist.	210608	Vilque Chico	0.707	232	26	QI (+)Vuln	QI (+)Vul.	1	7,771
Prov.	**210700**	**Lampa**	**0.605**						**43,322**
Dist.	210701	Lampa	0.521	1,045	92	QII	QIII.	2	11,752
Dist.	210702	Cabanilla	0.596	768	76	QI (+)Vuln	QII	1	5,911
Dist.	210703	Calapuja	0.696	277	31	QI (+)Vuln	QI (+)Vul.	1	1,716
Dist.	210704	Nicasio	0.643	560	63	QI (+)Vuln	QII	1	2,476
Dist.	210705	Ocuviri	0.499	1,102	95	QII	QIII.	2	2,425
Dist.	210706	Palca	0.647	534	60	QI (+)Vuln	QII	1	1,892
Dist.	210707	Paratia	0.547	954	86	QI (+)Vuln	QIII.	2	2,823
Dist.	210708	Pucaré	0.668	420	46	QI (+)Vuln	QII	1	5,550
Dist.	210709	Santa Lucía	0.433	1,256	102	QII	QIII.	2	7,503
Dist.	210710	Vilavila	0.495	1,113	96	QII	QIII.	2	1,274
Prov.	**210800**	**Melgar**	**0.488**						**70,348**
Dist.	210801	Ayaviri	0.308	1,509	107	QII	QIV	2	25,418
Dist.	210802	Antauta	0.407	1,314	105	QII	QIV	2	5,635
Dist.	210803	Cupi	0.593	778	78	QI (+)Vuln	QII	1	2,109
Dist.	210804	Llalli	0.569	882	83	QI (+)Vuln	QII	1	2,698
Dist.	210805	Macari	0.595	770	77	QI (+)Vuln	QII	1	7,377
Dist.	210806	Nuñoa	0.575	866	82	QI (+)Vuln	QII	1	8,765
Dist.	210807	Orurillo	0.713	203	21	QI (+)Vuln	QI (+)Vul.	1	7,983
Dist.	210808	Santa Rosa	0.542	969	87	QI (+)Vuln	QIII.	2	6,445

Continúa...

10.3.1. Perú: Índice de Vulnerabilidad a la Inseguridad Alimentaria, según departamento, provincia y distrito, 2018

Nivel	UBIGEO	departamento, provincia y distrito	Indice de Vulnerabilidad a la Inseguridad Alimentaria (IVIA) 1/	Ordenamiento (Ranking)		Agrupación			Población Proyectada 2018 7/
				Nacional 2/	departa-mental 3/	Quintil Nacional 4/	departamental		
							Quintil departamental 5/	Grupo priorizado 6/	
Dist.	210809	Umachiri	0.602	747	75	QI (+)Vuln	QII	1	3,918
Prov.	**210900**	**Moho**	**0.741**						**20,321**
Dist.	210901	Moho	0.707	228	24	QI (+)Vuln	QI (+)Vul.	1	11,723
Dist.	210902	Conima	0.705	240	27	QI (+)Vuln	QI (+)Vul.	1	3,304
Dist.	210903	Huayrapata	0.750	82	6	QI (+)Vuln	QI (+)Vul.	1	2,697
Dist.	210904	Tilali	0.716	193	19	QI (+)Vuln	QI (+)Vul.	1	2,597
Prov.	**211000**	**San Antonio de Putina**	**0.488**						**36,799**
Dist.	211001	Putina	0.463	1,190	98	QII	QIII.	2	14,824
Dist.	211002	Ananea	0.311	1,500	106	QII	QIV	2	12,692
Dist.	211003	Pedro Vilca Apaza	0.711	212	22	QI (+)Vuln	QI (+)Vul.	1	2,005
Dist.	211004	Quilcapuncu	0.671	401	44	QI (+)Vuln	QI (+)Vul.	1	5,495
Dist.	211005	Sina	0.683	335	36	QI (+)Vuln	QI (+)Vul.	1	1,783
Prov.	**211100**	**San Román**	**0.398**						**325,549**
Dist.	211101	Juliaca	0.292	1,535	108	QII	QV (-)Vul.	3	240,615
Dist.	211102	Cabana	0.649	521	58	QI (+)Vuln	QII	1	5,314
Dist.	211103	Cabanillas	0.436	1,250	101	QII	QIII.	2	4,652
Dist.	211104	Caracoto	0.618	685	73	QI (+)Vuln	QII	1	7,247
Dist.	211105	San Miguel	0.285	1,560	109	QII	QV (-)Vul.	3	67,721
Prov.	**211200**	**Sandia**	**0.684**						**56,902**
Dist.	211201	Sandia	0.567	888	84	QI (+)Vuln	QII	1	11,498
Dist.	211202	Cuyocuyo	0.627	645	68	QI (+)Vuln	QII	1	5,619
Dist.	211203	Limbani	0.634	616	67	QI (+)Vuln	QII	1	3,358
Dist.	211204	Patambuco	0.764	49	4	QI (+)Vuln	QI (+)Vul.	1	4,244
Dist.	211205	Phara	0.678	371	37	QI (+)Vuln	QI (+)Vul.	1	5,956
Dist.	211206	Quiaca	0.618	682	72	QI (+)Vuln	QII	1	2,308
Dist.	211207	San Juan del Oro	0.536	993	88	QI (+)Vuln	QIII.	2	3,869
Dist.	211208	Yanahuaya	0.635	611	66	QI (+)Vuln	QII	1	2,176
Dist.	211209	Alto Inambari	0.652	502	54	QI (+)Vuln	QII	1	7,530
Dist.	211210	San Pedro de Putina Punco	0.652	506	55	QI (+)Vuln	QII	1	10,344
Prov.	**211300**	**Yunguyo**	**0.646**						**38,521**
Dist.	211301	Yunguyo	0.506	1,077	94	QII	QIII.	2	25,447
Dist.	211302	Anapia	0.693	287	33	QI (+)Vuln	QI (+)Vul.	1	1,826
Dist.	211303	Copani	0.721	173	14	QI (+)Vuln	QI (+)Vul.	1	5,023
Dist.	211304	Cuturapi	0.620	670	70	QI (+)Vuln	QII	1	1,385
Dist.	211305	Ollaraya	0.726	153	12	QI (+)Vuln	QI (+)Vul.	1	2,839
Dist.	211306	Tinicachi	0.677	374	38	QI (+)Vuln	QI (+)Vul.	1	957
Dist.	211307	Unicachi	0.661	458	49	QI (+)Vuln	QII	1	1,044
Dep.	**220000**	**San Martín**	**0.817**						**866,861**
Prov.	**220100**	**Moyobamba**	**0.395**						**130,133**
Dist.	220101	Moyobamba	0.280	1,574	71	QIII	QV (-)Vul.	3	81,678
Dist.	220102	Calzada	0.313	1,495	67	QII	QIV	2	4,653
Dist.	220103	Habana	0.411	1,306	53	QII	QIII.	2	1,681
Dist.	220104	Jepelacio	0.602	746	25	QI (+)Vuln	QII	1	16,313
Dist.	220105	Soritor	0.421	1,280	52	QII	QIII.	2	22,922

Continúa...

10.3.1. Perú: Índice de Vulnerabilidad a la Inseguridad Alimentaria, según departamento, provincia y distrito, 2018

Nivel	UBIGEO	departamento, provincia y distrito	Indice de Vulnerabilidad a la Inseguridad Alimentaria (IVIA) 1/	Ordenamiento (Ranking)		Agrupación			Población Proyectada 2018 7/
				Nacional 2/	departa-mental 3/	Quintil Nacional 4/	departamental		
							Quintil departamental 5/	Grupo priorizado 6/	
Dist.	220106	Yantalo	0.461	1,198	47	QII	QII	1	2,886
Prov.	**220200**	**Bellavista**	**0.585**						**58,698**
Dist.	220201	Bellavista	0.306	1,511	68	QII	QIV	2	17,819
Dist.	220202	Alto Biavo	0.650	512	12	QI (+)Vuln	QI (+)Vul.	1	8,877
Dist.	220203	Bajo Biavo	0.677	373	5	QI (+)Vuln	QI (+)Vul.	1	14,445
Dist.	220204	Huallaga	0.666	426	8	QI (+)Vuln	QI (+)Vul.	1	2,741
Dist.	220205	San Pablo	0.604	741	24	QI (+)Vuln	QI (+)Vul.	1	8,672
Dist.	220206	San Rafael	0.366	1,388	58	QII	QIII.	2	6,144
Prov.	**220300**	**El Dorado**	**0.636**						**41,211**
Dist.	220301	San José de Sisa	0.577	854	32	QI (+)Vuln	QII	1	16,290
Dist.	220302	Agua Blanca	0.579	843	31	QI (+)Vuln	QII	1	2,383
Dist.	220303	San Martín	0.665	436	9	QI (+)Vuln	QI (+)Vul.	1	12,378
Dist.	220304	Santa Rosa	0.675	382	6	QI (+)Vuln	QI (+)Vul.	1	7,049
Dist.	220305	Shatoja	0.641	578	16	QI (+)Vuln	QI (+)Vul.	1	3,111
Prov.	**220400**	**Huallaga**	**0.567**						**29,027**
Dist.	220401	Saposoa	0.423	1,277	51	QII	QIII.	2	14,328
Dist.	220402	Alto Saposoa	0.670	405	7	QI (+)Vuln	QI (+)Vul.	1	4,822
Dist.	220403	El Eslabón	0.541	973	38	QI (+)Vuln	QII	1	2,105
Dist.	220404	Piscoyacu	0.553	940	36	QI (+)Vuln	QII	1	4,510
Dist.	220405	Sacanche	0.487	1,139	44	QII	QII	1	2,449
Dist.	220406	Tingo de Saposoa	0.315	1,493	66	QII	QIV	2	813
Prov.	**220500**	**Lamas**	**0.613**						**86,767**
Dist.	220501	Lamas	0.324	1,474	64	QII	QIII.	2	15,067
Dist.	220502	Alonso de Alvarado	0.650	514	13	QI (+)Vuln	QI (+)Vul.	1	14,535
Dist.	220503	Barranquita	0.648	528	14	QI (+)Vuln	QI (+)Vul.	1	7,038
Dist.	220504	Caynarachi	0.560	912	33	QI (+)Vuln	QII	1	10,470
Dist.	220505	Cuñumbuqui	0.483	1,146	45	QII	QII	1	3,277
Dist.	220506	Pinto Recodo	0.685	320	3	QI (+)Vuln	QI (+)Vul.	1	9,151
Dist.	220507	Rumisapa	0.553	938	35	QI (+)Vuln	QII	1	3,599
Dist.	220508	San Roque de Cumbaza	0.637	598	17	QI (+)Vuln	QI (+)Vul.	1	1,679
Dist.	220509	Shanao	0.630	635	20	QI (+)Vuln	QI (+)Vul.	1	1,999
Dist.	220510	Tabalosos	0.599	754	26	QI (+)Vuln	QII	1	14,248
Dist.	220511	Zapatero	0.632	622	18	QI (+)Vuln	QI (+)Vul.	1	5,704
Prov.	**220600**	**Mariscal Cáceres**	**0.499**						**68,880**
Dist.	220601	Juanjuí	0.285	1,561	70	QII	QIV	2	32,828
Dist.	220602	Campanilla	0.631	634	19	QI (+)Vuln	QI (+)Vul.	1	15,259
Dist.	220603	Huicungo	0.586	814	28	QI (+)Vuln	QII	1	8,801
Dist.	220604	Pachiza	0.653	500	11	QI (+)Vuln	QI (+)Vul.	1	6,295
Dist.	220605	Pajarillo	0.658	471	10	QI (+)Vuln	QI (+)Vul.	1	5,697
Prov.	**220700**	**Picota**	**0.553**						**42,832**
Dist.	220701	Picota	0.270	1,595	73	QIII	QV (-)Vul.	3	10,846
Dist.	220702	Buenos Aires	0.610	712	22	QI (+)Vuln	QI (+)Vul.	1	3,040
Dist.	220703	Caspisapa	0.346	1,431	62	QII	QIII.	2	2,138
Dist.	220704	Pilluana	0.533	1,001	40	QI (+)Vuln	QII	1	882
Dist.	220705	Pucacaca	0.366	1,385	57	QII	QIII.	2	2,989

Continúa...

10.3.1. Perú: Índice de Vulnerabilidad a la Inseguridad Alimentaria, según departamento, provincia y distrito, 2018

Nivel	UBIGEO	departamento, provincia y distrito	Indice de Vulnerabilidad a la Inseguridad Alimentaria (IVIA) 1/	Ordenamiento (Ranking)		Agrupación			Población Proyectada 2018 7/
				Nacional 2/	departa-mental 3/	Quintil Nacional 4/	departamental		
							Quintil departamental 5/	Grupo priorizado 6/	
Dist.	220706	San Cristóbal	0.408	1,310	54	QII	QIII.	2	1,211
Dist.	220707	San Hilarión	0.363	1,395	59	QII	QIII.	2	3,901
Dist.	220708	Shamboyacu	0.689	301	2	QI (+)Vuln	QI (+)Vul.	1	9,808
Dist.	220709	Tingo de Ponasa	0.548	949	37	QI (+)Vuln	QII	1	3,895
Dist.	220710	Tres Unidos	0.614	698	21	QI (+)Vuln	QI (+)Vul.	1	4,122
Prov.	**220800**	**Rioja**	**0.442**						**126,568**
Dist.	220801	Rioja	0.272	1,592	72	QIII	QV (-)Vul.	3	25,911
Dist.	220802	Awajún	0.584	824	29	QI (+)Vuln	QII	1	7,870
Dist.	220803	Elias Soplín Vargas	0.444	1,234	49	QII	QII	1	18,547
Dist.	220804	Nueva Cajamarca	0.361	1,400	60	QII	QIII.	2	44,888
Dist.	220805	Pardo Miguel	0.579	840	30	QI (+)Vuln	QII	1	17,177
Dist.	220806	Posic	0.511	1,069	42	QII	QII	1	1,964
Dist.	220807	San Fernando	0.444	1,235	50	QII	QII	1	3,698
Dist.	220808	Yorongos	0.536	989	39	QI (+)Vuln	QII	1	2,654
Dist.	220809	Yuracyacu	0.351	1,419	61	QII	QIII.	2	3,859
Prov.	**220900**	**San Martín**	**0.294**						**207,197**
Dist.	220901	Tarapoto	0.188	1,788	77	QIV	QV (-)Vul.	3	80,445
Dist.	220902	Alberto Leveau	0.482	1,149	46	QII	QII	1	901
Dist.	220903	Cacatachi	0.245	1,648	75	QIII	QV (-)Vul.	3	3,639
Dist.	220904	Chazuta	0.597	762	27	QI (+)Vuln	QII	1	10,235
Dist.	220905	Chipurana	0.645	549	15	QI (+)Vuln	QI (+)Vul.	1	2,314
Dist.	220906	El Porvenir	0.558	919	34	QI (+)Vuln	QII	1	2,468
Dist.	220907	Huimbayoc	0.692	291	1	QI (+)Vuln	QI (+)Vul.	1	5,337
Dist.	220908	Juan Guerra	0.248	1,641	74	QIII	QV (-)Vul.	3	3,987
Dist.	220909	La Banda de Shilcayo	0.287	1,555	69	QII	QIV	2	45,450
Dist.	220910	Morales	0.233	1,678	76	QIII	QV (-)Vul.	3	39,372
Dist.	220911	Papaplaya	0.605	732	23	QI (+)Vuln	QI (+)Vul.	1	2,104
Dist.	220912	San Antonio	0.327	1,467	63	QII	QIII.	2	1,688
Dist.	220913	Sauce	0.456	1,207	48	QII	QII	1	7,279
Dist.	220914	Shapaja	0.405	1,320	55	QII	QIII.	2	1,978
Prov.	**221000**	**Tocache**	**0.474**						**75,548**
Dist.	221001	Tocache	0.323	1,478	65	QII	QIII.	2	29,831
Dist.	221002	Nuevo Progreso	0.495	1,116	43	QII	QII	1	12,269
Dist.	221003	Pólvora	0.520	1,048	41	QII	QII	1	10,986
Dist.	221004	Shunte	0.683	338	4	QI (+)Vuln	QI (+)Vul.	1	1,334
Dist.	221005	Uchiza	0.382	1,356	56	QII	QIII.	2	21,128
Dep.	**230000**	**Tacna**	**0.269**						**354,644**
Prov.	**230100**	**Tacna**	**0.197**						**329,914**
Dist.	230101	Tacna	0.125	1,855	28	QV (-)Vuln	QV (-)Vul.	3	101,639
Dist.	230102	Alto de la Alianza	0.255	1,627	22	QIII	QII	1	35,272
Dist.	230103	Calana	0.254	1,629	23	QIII	QII	1	3,278
Dist.	230104	Ciudad Nueva	0.270	1,596	21	QIII	QI (+)Vul.	1	33,044
Dist.	230105	Inclán	0.398	1,333	15	QII	QI (+)Vul.	1	2,865
Dist.	230106	Pachía	0.344	1,438	17	QII	QI (+)Vul.	1	2,218
Dist.	230107	Palca	0.421	1,282	14	QII	QI (+)Vul.	1	2,065

Continúa...

10.3.1. Perú: Índice de Vulnerabilidad a la Inseguridad Alimentaria, según departamento, provincia y distrito, 2018

Nivel	UBIGEO	departamento, provincia y distrito	Indice de Vulnerabilidad a la Inseguridad Alimentaria (IVIA) 1/	Ordenamiento (Ranking)		Agrupación			Población Proyectada 2018 7/
				Nacional 2/	departa-mental 3/	Quintil Nacional 4/	departamental		
							Quintil departamental 5/	Grupo priorizado 6/	
Dist.	230108	Pocollay	0.182	1,805	27	QIV	QIV	2	19,008
Dist.	230109	Sama	0.331	1,459	18	QII	QI (+)Vul.	1	3,435
Dist.	230110	Coronel Gregorio Albarracín Lanchipa	0.186	1,793	25	QIV	QIV	2	120,575
Dist.	230111	La Yarada Los Palos	0.457	1,204	13	QII	QI (+)Vul.	1	6,515
Prov.	**230200**	**Candarave**	**0.567**						**6,378**
Dist.	230201	Candarave	0.536	991	8	QI (+)Vuln	QI (+)Vul.	1	2,473
Dist.	230202	Cairani	0.574	869	5	QI (+)Vuln	QI (+)Vul.	1	1,022
Dist.	230203	Camilaca	0.606	731	2	QI (+)Vuln	QI (+)Vul.	1	1,200
Dist.	230204	Curibaya	0.316	1,489	19	QII	QI (+)Vul.	1	420
Dist.	230205	Huanuara	0.501	1,099	10	QII	QI (+)Vul.	1	524
Dist.	230206	Quilahuani	0.595	772	4	QI (+)Vuln	QI (+)Vul.	1	739
Prov.	**230300**	**Jorge Basadre**	**0.230**						**12,013**
Dist.	230301	Locumba	0.301	1,520	20	QII	QI (+)Vul.	1	2,567
Dist.	230302	Ilabaya	0.183	1,801	26	QIV	QIV	2	6,225
Dist.	230303	Ite	0.224	1,701	24	QIII	QII	1	3,221
Prov.	**230400**	**Tarata**	**0.514**						**6,339**
Dist.	230401	Tarata	0.366	1,389	16	QII	QI (+)Vul.	1	3,593
Dist.	230402	Heroes Albarracín	0.611	709	1	QI (+)Vuln	QI (+)Vul.	1	326
Dist.	230403	Estique	0.532	1,011	9	QI (+)Vuln	QI (+)Vul.	1	250
Dist.	230404	Estique-Pampa	0.465	1,185	12	QII	QI (+)Vul.	1	333
Dist.	230405	Sitajara	0.495	1,114	11	QII	QI (+)Vul.	1	363
Dist.	230406	Susapaya	0.596	767	3	QI (+)Vuln	QI (+)Vul.	1	532
Dist.	230407	Tarucachi	0.558	921	6	QI (+)Vuln	QI (+)Vul.	1	329
Dist.	230408	Ticaco	0.539	983	7	QI (+)Vuln	QI (+)Vul.	1	613
Dep.	**240000**	**Tumbes**	**0.507**						**241,321**
Prov.	**240100**	**Tumbes**	**0.199**						**165,555**
Dist.	240101	Tumbes	0.167	1,825	13	QV (-)Vuln	QV (-)Vul.	3	109,787
Dist.	240102	Corrales	0.198	1,766	11	QIV	QIII.	2	24,746
Dist.	240103	La Cruz	0.212	1,732	10	QIII	QII	1	10,167
Dist.	240104	Pampas de Hospital	0.303	1,519	3	QII	QI (+)Vul.	1	7,326
Dist.	240105	San Jacinto	0.269	1,597	5	QIII	QI (+)Vul.	1	8,816
Dist.	240106	San Juan de la Virgen	0.235	1,669	9	QIII	QII	1	4,713
Prov.	**240200**	**Contralmirante Villar**	**0.251**						**22,692**
Dist.	240201	Zorritos	0.189	1,783	12	QIV	QIII.	2	13,115
Dist.	240202	Casitas	0.427	1,273	2	QII	QI (+)Vul.	1	2,609
Dist.	240203	Canoas de Punta Sal	0.254	1,628	6	QIII	QI (+)Vul.	1	6,968
Prov.	**240300**	**Zarumilla**	**0.274**						**53,074**
Dist.	240301	Zarumilla	0.249	1,639	7	QIII	QII	1	24,067
Dist.	240302	Aguas Verdes	0.245	1,650	8	QIII	QII	1	18,615
Dist.	240303	Matapalo	0.490	1,129	1	QII	QI (+)Vul.	1	3,677
Dist.	240304	Papayal	0.299	1,526	4	QII	QI (+)Vul.	1	6,715
Dep.	**250000**	**Ucayali**	**0.409**						**558,767**
Prov.	**250100**	**Coronel Portillo**	**0.365**						**425,956**
Dist.	250101	Callería	0.273	1,588	17	QIII	QV (-)Vul.	3	165,393

Continúa...

10.3.1. Perú: Índice de Vulnerabilidad a la Inseguridad Alimentaria, según departamento, provincia y distrito, 2018

Nivel	UBIGEO	departamento, provincia y distrito	Indice de Vulnerabilidad a la Inseguridad Alimentaria (IVIA) 1/	Ordenamiento (Ranking)		Agrupación			Población Proyectada 2018 7/
				Nacional 2/	departa-mental 3/	Quintil Nacional 4/	departamental		
							Quintil departamental 5/	Grupo priorizado 6/	
Dist.	250102	Campoverde	0.442	1,241	11	QII	QII	1	18,426
Dist.	250103	Iparia	0.654	491	3	QI (+)Vuln	QI (+)Vul.	1	12,052
Dist.	250104	Masisea	0.677	372	2	QI (+)Vuln	QI (+)Vul.	1	11,880
Dist.	250105	Yarinacocha	0.301	1,521	15	QII	QIII.	2	112,352
Dist.	250106	Nueva Requena	0.561	911	5	QI (+)Vuln	QI (+)Vul.	1	5,624
Dist.	250107	Manantay	0.299	1,527	16	QII	QIV	2	100,229
Prov.	**250200**	**Atalaya**	**0.601**						**57,633**
Dist.	250201	Raimondi	0.519	1,050	7	QII	QI (+)Vul.	1	37,423
Dist.	250202	Sepahua	0.490	1,131	10	QII	QI (+)Vul.	1	7,963
Dist.	250203	Tahuanía	0.610	713	4	QI (+)Vuln	QI (+)Vul.	1	9,969
Dist.	250204	Yurua	0.680	356	1	QI (+)Vuln	QI (+)Vul.	1	2,278
Prov.	**250300**	**Padre Abad**	**0.478**						**71,835**
Dist.	250301	Padre Abad	0.358	1,406	14	QII	QII	1	35,675
Dist.	250302	Irazola	0.501	1,095	9	QII	QI (+)Vul.	1	11,230
Dist.	250303	Curimana	0.521	1,043	6	QII	QI (+)Vul.	1	9,377
Dist.	250304	Neshuya	0.413	1,301	12	QII	QII	1	9,650
Dist.	250305	Alexander Von Humboldt	0.398	1,331	13	QII	QII	1	5,903
Prov.	**250400**	**Purús**	**0.564**						**3,343**
Dist.	250401	Purús	0.503	1,088	8	QII	QI (+)Vul.	1	3,343

1/ El Índice de Vulnerabilidad a la Inseguridad Alimentaria (IVIA) corresponde al valor estimado de la vulnerabilidad distrital. Mayores valores del Indice representan a los distritos con mayores niveles de vulnerabilidad.
2/ Corresponde al ordenamiento descendente del valor del IVIA de los distritos, considerando a todos los distritos del ámbito nacional.
3/ Corresponde al ordenamiento descendente del valor del IVIA de los distritos, considerando a los distritos de cada departamento.
4/ Comprende la agrupación de los distritos del ámbito nacional, en función del valor del IVIA, tomando en consideración a la población del distrito. El quintil I representa a los distritos con mayores condiciones de vulnerabilidad a la inseguridad alimentaria.
5/ Comprende la agrupación de los distritos del ámbito departamental, en función del valor del IVIA, tomando en consideración a la población del distrito. El quintil I representa a los distritos con mayores condiciones de vulnerabilidad a la inseguridad alimentaria.
6/ Comprende a la agrupación de los distritos priorizados para fines de politicas e intervenciones de seguridad alimentaria, elaborado a partir del quintil del Índice de Inseguridad a la Vulnerabilidad Alimentaria de cada departamento. El grupo I corresponde a los distritos ubicados en el quintil I y II, el grupo II corresponde al quintil III y IV y el grupo III corresponde al quintil V del IVIA del ámbito departamental .
7/ Población proyectada en el distrito para el año 2018, elaborado por el INEI.
Fuente: Vulnerabilidad a la inseguridad alimentaria por departamento, provincia y distrito, 2018.
Elaboración: Ministerio de desarrollo e Inclusión Social-Dirección General de Seguimiento y Evaluación.
Programa Mundial de Alimentos (WFP) de las Naciones Unidas en el Perú.

10.3.2. Perú: Ubicación distrital del Índice de Vulnerabilidad a la Inseguridad Alimentaria, 2018 (Ordenado según ámbito nacional)

10.3.2. Perú: Ubicación distrital del Índice de Vulnerabilidad a la Inseguridad Alimentaria, 2018 (Ordenado según ámbito nacional)

Nivel	Ubigeo	Departamento	Provincia	Distrito	IVIA 1/	Ordenamiento (Ranking)		Agrupación			Población Proyectada 2018 7/
						Nacional 2/	Departa-mental 3/	Quintil Nacional 4/	Departamental		
									Quintil Departa-mental 5/	Grupo priori-zado 6/	
Dist.	021302	Áncash	Mariscal Luzuriaga	Casca	0.842	1	1	QI (+)Vuln	QI (+)Vul.	1	4,046
Dist.	200204	Piura	Ayabaca	Lagunas	0.816	2	1	QI (+)Vuln	QI (+)Vul.	1	5,919
Dist.	060303	Cajamarca	Celendín	Cortegana	0.813	3	1	QI (+)Vuln	QI (+)Vul.	1	7,449
Dist.	060103	Cajamarca	Cajamarca	Chetilla	0.808	4	2	QI (+)Vuln	QI (+)Vul.	1	3,885
Dist.	081006	Cusco	Paruro	Omacha	0.806	5	1	QI (+)Vuln	QI (+)Vul.	1	5,923
Dist.	130807	La Libertad	Pataz	Ongon	0.806	6	1	QI (+)Vuln	QI (+)Vul.	1	1,407
Dist.	210202	Puno	Azángaro	Achaya	0.800	7	1	QI (+)Vuln	QI (+)Vul.	1	2,952
Dist.	050114	Ayacucho	Huamanga	Vinchos	0.797	8	1	QI (+)Vuln	QI (+)Vul.	1	15,293
Dist.	160202	Loreto	Alto Ama-zonas	Balsapuerto	0.797	9	1	QI (+)Vuln	QI (+)Vul.	1	16,426
Dist.	140202	Lambayeque	Ferreñafe	Cañaris	0.796	10	1	QI (+)Vuln	QI (+)Vul.	1	12,316
Dist.	130906	La Libertad	Sánchez Carrión	Sanagoran	0.795	11	2	QI (+)Vuln	QI (+)Vul.	1	14,533
Dist.	100311	Huánuco	Dos de Mayo	Marías	0.792	12	1	QI (+)Vuln	QI (+)Vul.	1	5,867
Dist.	100703	Huánuco	Marañón	San Buenaventura	0.792	13	2	QI (+)Vuln	QI (+)Vul.	1	2,173
Dist.	101104	Huánuco	Yarowilca	Aparicio Pomares	0.792	14	3	QI (+)Vuln	QI (+)Vul.	1	4,942
Dist.	081204	Cusco	Quispicanchi	Ccarhuayo	0.791	15	2	QI (+)Vuln	QI (+)Vul.	1	3,107
Dist.	120203	Junín	Concepción	Andamarca	0.789	16	1	QI (+)Vuln	QI (+)Vul.	1	3,652
Dist.	061204	Cajamarca	San Pablo	Tumbadén	0.789	17	3	QI (+)Vuln	QI (+)Vul.	1	3,667
Dist.	090612	Huancavelica	Huaytará	San Isidro	0.788	18	1	QI (+)Vuln	QI (+)Vul.	1	1,149
Dist.	050511	Ayacucho	La Mar	Oronccoy	0.788	19	2	QI (+)Vuln	QI (+)Vul.	1	1,122
Dist.	021909	Áncash	Sihuas	San Juan	0.788	20	2	QI (+)Vuln	QI (+)Vul.	1	6,806
Dist.	100322	Huánuco	Dos de Mayo	Sillapata	0.787	21	4	QI (+)Vuln	QI (+)Vul.	1	1,824
Dist.	081103	Cusco	Paucartambo	Challabamba	0.786	22	3	QI (+)Vuln	QI (+)Vul.	1	9,488
Dist.	130908	La Libertad	Sánchez Carrión	Sartimbamba	0.785	23	3	QI (+)Vuln	QI (+)Vul.	1	14,052
Dist.	010612	Amazonas	Rodríguez de Mendoza	Vista Alegre	0.781	24	1	QI (+)Vuln	QI (+)Vul.	1	3,467
Dist.	060307	Cajamarca	Celendín	Miguel Iglesias	0.780	25	4	QI (+)Vuln	QI (+)Vul.	1	4,054
Dist.	101105	Huánuco	Yarowilca	Jacas Chico	0.776	26	5	QI (+)Vuln	QI (+)Vul.	1	1,118
Dist.	060302	Cajamarca	Celendín	Chumuch	0.775	27	5	QI (+)Vuln	QI (+)Vul.	1	2,758
Dist.	210310	Puno	Carabaya	Usicayos	0.774	28	2	QI (+)Vuln	QI (+)Vul.	1	9,135
Dist.	120608	Junín	Satipo	Río Tambo	0.774	29	2	QI (+)Vuln	QI (+)Vul.	1	30,406
Dist.	100203	Huánuco	Ambo	Colpas	0.774	30	6	QI (+)Vuln	QI (+)Vul.	1	1,770
Dist.	200206	Piura	Ayabaca	Pacaipampa	0.773	31	2	QI (+)Vuln	QI (+)Vul.	1	23,418
Dist.	030214	Apurímac	Andahuaylas	San Miguel de Chaccrampa	0.773	32	1	QI (+)Vuln	QI (+)Vul.	1	1,690
Dist.	081209	Cusco	Quispicanchi	Marcapata	0.773	33	4	QI (+)Vuln	QI (+)Vul.	1	4,873
Dist.	090202	Huancavelica	Acobamba	Andabamba	0.772	34	2	QI (+)Vuln	QI (+)Vul.	1	3,396
Dist.	050411	Ayacucho	Huanta	Pucacolpa	0.771	35	3	QI (+)Vuln	QI (+)Vul.	1	2,612
Dist.	090307	Huancavelica	Angaraes	Huanca-Huanca	0.771	36	3	QI (+)Vuln	QI (+)Vul.	1	1,437

Continúa...

10.3.2. Perú: Ubicación distrital del Índice de Vulnerabilidad a la Inseguridad Alimentaria, 2018 (Ordenado según ámbito nacional)

Nivel	Ubigeo	Departamento	Provincia	Distrito	IVIA 1/	Ordenamiento (Ranking)		Agrupación			Población Proyectada 2018 7/
						Nacional 2/	Departa-mental 3/	Quintil Nacional 4/	Departamental		
									Quintil Departa-mental 5/	Grupo priori-zado 6/	
Dist.	160702	Loreto	Datem del Marañón	Cahuapanas	0.770	37	2	QI (+)Vuln	QI (+)Vul.	1	7,749
Dist.	060312	Cajamarca	Celendín	La Libertad de Pallán	0.770	38	6	QI (+)Vuln	QI (+)Vul.	1	6,989
Dist.	210103	Puno	Puno	Amantaní	0.770	39	3	QI (+)Vuln	QI (+)Vul.	1	3,550
Dist.	200308	Piura	Huanca-bamba	Sondorillo	0.768	40	3	QI (+)Vuln	QI (+)Vul.	1	11,028
Dist.	090302	Huancavelica	Angaraes	Anchonga	0.767	41	4	QI (+)Vuln	QI (+)Vul.	1	7,734
Dist.	050410	Ayacucho	Huanta	Uchuraccay	0.767	42	4	QI (+)Vuln	QI (+)Vul.	1	3,842
Dist.	030212	Apurímac	Andahuaylas	San Antonio de Cachi	0.767	43	2	QI (+)Vuln	QI (+)Vul.	1	3,048
Dist.	060809	Cajamarca	Jaén	Sallique	0.766	44	7	QI (+)Vuln	QI (+)Vul.	1	7,542
Dist.	140203	Lambayeque	Ferreñafe	Incahuasi	0.765	45	2	QI (+)Vuln	QI (+)Vul.	1	14,897
Dist.	090506	Huancavelica	Churcampa	Locroja	0.765	46	5	QI (+)Vuln	QI (+)Vul.	1	3,596
Dist.	060402	Cajamarca	Chota	Anguía	0.765	47	8	QI (+)Vuln	QI (+)Vul.	1	3,356
Dist.	200307	Piura	Huanca-bamba	Sóndor	0.764	48	4	QI (+)Vuln	QI (+)Vul.	1	7,547
Dist.	211204	Puno	Sandia	Patambuco	0.764	49	4	QI (+)Vuln	QI (+)Vul.	1	4,244
Dist.	021902	Áncash	Sihuas	Acobamba	0.763	50	3	QI (+)Vuln	QI (+)Vul.	1	1,695
Dist.	200208	Piura	Ayabaca	Sapillica	0.762	51	5	QI (+)Vuln	QI (+)Vul.	1	11,039
Dist.	200303	Piura	Huanca-bamba	El Carmen de la Frontera	0.761	52	6	QI (+)Vuln	QI (+)Vul.	1	11,892
Dist.	100202	Huánuco	Ambo	Cayna	0.760	53	7	QI (+)Vuln	QI (+)Vul.	1	2,577
Dist.	061310	Cajamarca	Santa Cruz	Uticyacu	0.759	54	9	QI (+)Vuln	QI (+)Vul.	1	1,310
Dist.	090117	Huancavelica	Huancavelica	Yauli	0.759	55	6	QI (+)Vuln	QI (+)Vul.	1	21,166
Dist.	090203	Huancavelica	Acobamba	Anta	0.759	56	7	QI (+)Vuln	QI (+)Vul.	1	4,951
Dist.	090116	Huancavelica	Huancavelica	Vilca	0.759	57	8	QI (+)Vuln	QI (+)Vul.	1	2,008
Dist.	060605	Cajamarca	Cutervo	La Ramada	0.759	58	10	QI (+)Vuln	QI (+)Vul.	1	4,077
Dist.	100511	Huánuco	Huamalíes	Tantamayo	0.758	59	8	QI (+)Vuln	QI (+)Vul.	1	1,830
Dist.	060403	Cajamarca	Chota	Chadín	0.758	60	11	QI (+)Vuln	QI (+)Vul.	1	3,697
Dist.	100509	Huánuco	Huamalíes	Puños	0.758	61	9	QI (+)Vuln	QI (+)Vul.	1	4,240
Dist.	050412	Ayacucho	Huanta	Chaca	0.757	62	5	QI (+)Vuln	QI (+)Vul.	1	2,259
Dist.	130806	La Libertad	Pataz	Huayo	0.756	63	4	QI (+)Vuln	QI (+)Vul.	1	3,817
Dist.	101101	Huánuco	Yarowilca	Chavinillo	0.756	64	10	QI (+)Vuln	QI (+)Vul.	1	4,891
Dist.	080705	Cusco	Chumbivilcas	Livitaca	0.756	65	5	QI (+)Vuln	QI (+)Vul.	1	12,575
Dist.	060304	Cajamarca	Celendín	Huasmín	0.755	66	12	QI (+)Vuln	QI (+)Vul.	1	11,223
Dist.	081104	Cusco	Paucartambo	Colquepata	0.755	67	6	QI (+)Vuln	QI (+)Vul.	1	9,004
Dist.	060308	Cajamarca	Celendín	Oxamarca	0.755	68	13	QI (+)Vuln	QI (+)Vul.	1	5,909
Dist.	081205	Cusco	Quispicanchi	Ccatca	0.755	69	7	QI (+)Vuln	QI (+)Vul.	1	14,950
Dist.	130504	La Libertad	Julcán	Huaso	0.754	70	5	QI (+)Vuln	QI (+)Vul.	1	6,247
Dist.	101108	Huánuco	Yarowilca	Choras	0.754	71	11	QI (+)Vuln	QI (+)Vul.	1	2,072
Dist.	060104	Cajamarca	Cajamarca	Cospán	0.753	72	14	QI (+)Vuln	QI (+)Vul.	1	7,266
Dist.	080707	Cusco	Chumbivilcas	Quiñota	0.753	73	8	QI (+)Vuln	QI (+)Vul.	1	4,051
Dist.	060504	Cajamarca	Contumazá	Guzmango	0.753	74	15	QI (+)Vuln	QI (+)Vul.	1	2,855
Dist.	210210	Puno	Azángaro	Samán	0.752	75	5	QI (+)Vuln	QI (+)Vul.	1	9,925
Dist.	020305	Áncash	Antonio Raymondi	Mirgas	0.751	76	4	QI (+)Vuln	QI (+)Vul.	1	4,279

Continúa...

10.3.2. Perú: Ubicación distrital del Índice de Vulnerabilidad a la Inseguridad Alimentaria, 2018 (Ordenado según ámbito nacional)

Nivel	Ubigeo	Departamento	Provincia	Distrito	IVIA 1/	Ordenamiento (Ranking)		Agrupación			Población Proyectada 2018 7/
						Nacional 2/	Departa-mental 3/	Quintil Nacional 4/	Departamental		
									Quintil Departa-mental 5/	Grupo priori-zado 6/	
Dist.	080507	Cusco	Canas	Quehue	0.751	77	9	QI (+)Vuln	QI (+)Vul.	1	2,741
Dist.	100321	Huánuco	Dos de Mayo	Shunqui	0.751	78	12	QI (+)Vuln	QI (+)Vul.	1	1,701
Dist.	061007	Cajamarca	San Marcos	José Sabogal	0.750	79	16	QI (+)Vuln	QI (+)Vul.	1	13,097
Dist.	080502	Cusco	Canas	Checca	0.750	80	10	QI (+)Vuln	QI (+)Vul.	1	5,547
Dist.	160706	Loreto	Datem del Marañón	Andoas	0.750	81	3	QI (+)Vuln	QI (+)Vul.	1	14,570
Dist.	210903	Puno	Moho	Huayrapata	0.750	82	6	QI (+)Vuln	QI (+)Vul.	1	2,697
Dist.	060506	Cajamarca	Contumazá	Santa Cruz de Toledo	0.749	83	17	QI (+)Vuln	QI (+)Vul.	1	1,059
Dist.	021604	Áncash	Pomabamba	Quinuabamba	0.749	84	5	QI (+)Vuln	QI (+)Vul.	1	2,341
Dist.	100504	Huánuco	Huamalíes	Jacas Grande	0.749	85	13	QI (+)Vuln	QI (+)Vul.	1	5,992
Dist.	030703	Apurímac	Grau	Gamarra	0.748	86	3	QI (+)Vuln	QI (+)Vul.	1	2,882
Dist.	080505	Cusco	Canas	Layo	0.748	87	11	QI (+)Vuln	QI (+)Vul.	1	5,635
Dist.	090308	Huancavelica	Angaraes	Huayllay Grande	0.746	88	9	QI (+)Vuln	QI (+)Vul.	1	1,155
Dist.	050505	Ayacucho	La Mar	Chungui	0.746	89	6	QI (+)Vuln	QI (+)Vul.	1	4,553
Dist.	090503	Huancavelica	Churcampa	Chinchihuasi	0.745	90	10	QI (+)Vuln	QI (+)Vul.	1	2,084
Dist.	210205	Puno	Azángaro	Caminaca	0.745	91	7	QI (+)Vuln	QI (+)Vul.	1	3,103
Dist.	090511	Huancavelica	Churcampa	Cosme	0.744	92	11	QI (+)Vuln	QI (+)Vul.	1	3,140
Dist.	090409	Huancavelica	Castrovi-rreyna	Mollepampa	0.744	93	12	QI (+)Vuln	QI (+)Vul.	1	1,253
Dist.	060406	Cajamarca	Chota	Choropampa	0.744	94	18	QI (+)Vuln	QI (+)Vul.	1	2,439
Dist.	050506	Ayacucho	La Mar	Luis Carranza	0.743	95	7	QI (+)Vuln	QI (+)Vul.	1	1,353
Dist.	030707	Apurímac	Grau	Pataypampa	0.743	96	4	QI (+)Vuln	QI (+)Vul.	1	832
Dist.	130907	La Libertad	Sánchez Carrión	Sarín	0.743	97	6	QI (+)Vuln	QI (+)Vul.	1	9,762
Dist.	100801	Huánuco	Pachitea	Panao	0.742	98	14	QI (+)Vuln	QI (+)Vul.	1	18,400
Dist.	060606	Cajamarca	Cutervo	Pimpingos	0.742	99	19	QI (+)Vuln	QI (+)Vul.	1	5,269
Dist.	061304	Cajamarca	Santa Cruz	Chancaybaños	0.742	100	20	QI (+)Vuln	QI (+)Vul.	1	3,532
Dist.	022005	Áncash	Yungay	Quillo	0.742	101	6	QI (+)Vuln	QI (+)Vul.	1	12,926
Dist.	080803	Cusco	Espinar	Coporaque	0.742	102	12	QI (+)Vuln	QI (+)Vul.	1	10,632
Dist.	080404	Cusco	Calca	Lares	0.742	103	13	QI (+)Vuln	QI (+)Vul.	1	6,513
Dist.	090306	Huancavelica	Angaraes	Congalla	0.741	104	13	QI (+)Vuln	QI (+)Vul.	1	3,866
Dist.	101107	Huánuco	Yarowilca	Pampamarca	0.741	105	15	QI (+)Vuln	QI (+)Vul.	1	1,138
Dist.	090613	Huancavelica	Huaytará	Santiago de Chocorvos	0.741	106	14	QI (+)Vuln	QI (+)Vul.	1	1,812
Dist.	090105	Huancavelica	Huancavelica	Cuenca	0.740	107	15	QI (+)Vuln	QI (+)Vul.	1	1,191
Dist.	060611	Cajamarca	Cutervo	Santa Cruz	0.740	108	21	QI (+)Vuln	QI (+)Vul.	1	2,747
Dist.	090607	Huancavelica	Huaytará	Pilpichaca	0.740	109	16	QI (+)Vuln	QI (+)Vul.	1	3,038
Dist.	090715	Huancavelica	Tayacaja	Salcahuasi	0.739	110	17	QI (+)Vuln	QI (+)Vul.	1	2,884
Dist.	021304	Áncash	Mariscal Luzuriaga	Fidel Olivas Escudero	0.738	111	7	QI (+)Vuln	QI (+)Vul.	1	2,034
Dist.	010402	Amazonas	Condorcanqui	El Cenepa	0.738	112	2	QI (+)Vuln	QI (+)Vul.	1	11,863
Dist.	010503	Amazonas	Luya	Cocabamba	0.737	113	3	QI (+)Vuln	QI (+)Vul.	1	2,087
Dist.	200304	Piura	Huanca-bamba	Huarmaca	0.736	114	7	QI (+)Vuln	QI (+)Vul.	1	37,658
Dist.	080808	Cusco	Espinar	Alto Pichigua	0.735	115	14	QI (+)Vuln	QI (+)Vul.	1	2,060
Dist.	100108	Huánuco	Huánuco	San Pedro de Chaulán	0.735	116	16	QI (+)Vuln	QI (+)Vul.	1	3,502

Continúa...

10.3.2. Perú: Ubicación distrital del Índice de Vulnerabilidad a la Inseguridad Alimentaria, 2018 (Ordenado según ámbito nacional)

Nivel	Ubigeo	Departamento	Provincia	Distrito	IVIA 1/	Ordenamiento (Ranking)		Agrupación			Población Proyectada 2018 7/
						Nacional 2/	Departamental 3/	Quintil Nacional 4/	Departamental		
									Quintil Departamental 5/	Grupo priorizado 6/	
Dist.	020702	Áncash	Carlos Fermín Fitzcarrald	San Nicolás	0.735	117	8	QI (+)Vuln	QI (+)Vul.	1	3,322
Dist.	060105	Cajamarca	Cajamarca	Encañada	0.734	118	22	QI (+)Vuln	QI (+)Vul.	1	20,512
Dist.	051104	Ayacucho	Vilcas Huamán	Concepción	0.734	119	8	QI (+)Vuln	QI (+)Vul.	1	1,725
Dist.	210214	Puno	Azángaro	Santiago de Pupuja	0.733	120	8	QI (+)Vuln	QI (+)Vul.	1	4,704
Dist.	021908	Áncash	Sihuas	Ragash	0.733	121	9	QI (+)Vuln	QI (+)Vul.	1	2,452
Dist.	030203	Apurímac	Andahuaylas	Chiara	0.733	122	5	QI (+)Vuln	QI (+)Vul.	1	1,236
Dist.	030210	Apurímac	Andahuaylas	Pampachiri	0.733	123	6	QI (+)Vuln	QI (+)Vul.	1	2,314
Dist.	200202	Piura	Ayabaca	Frías	0.732	124	8	QI (+)Vuln	QI (+)Vul.	1	21,551
Dist.	100804	Huánuco	Pachitea	Umari	0.732	125	17	QI (+)Vuln	QI (+)Vul.	1	11,620
Dist.	100506	Huánuco	Huamalíes	Miraflores	0.732	126	18	QI (+)Vuln	QI (+)Vul.	1	3,180
Dist.	050112	Ayacucho	Huamanga	Socos	0.732	127	9	QI (+)Vuln	QI (+)Vul.	1	6,486
Dist.	050406	Ayacucho	Huanta	Santillana	0.732	128	10	QI (+)Vuln	QI (+)Vul.	1	4,058
Dist.	022007	Áncash	Yungay	Shupluy	0.732	129	10	QI (+)Vuln	QI (+)Vul.	1	1,955
Dist.	090406	Huancavelica	Castrovirreyna	Cocas	0.732	130	18	QI (+)Vuln	QI (+)Vul.	1	768
Dist.	081005	Cusco	Paruro	Huanoquite	0.731	131	15	QI (+)Vuln	QI (+)Vul.	1	5,140
Dist.	090504	Huancavelica	Churcampa	El Carmen	0.731	132	19	QI (+)Vuln	QI (+)Vul.	1	2,611
Dist.	210215	Puno	Azángaro	Tirapata	0.731	133	9	QI (+)Vuln	QI (+)Vul.	1	3,000
Dist.	130803	La Libertad	Pataz	Chillia	0.731	134	7	QI (+)Vuln	QI (+)Vul.	1	12,872
Dist.	060607	Cajamarca	Cutervo	Querocotillo	0.731	135	23	QI (+)Vuln	QI (+)Vul.	1	13,843
Dist.	120124	Junín	Huancayo	Pariahuanca	0.731	136	3	QI (+)Vuln	QI (+)Vul.	1	5,481
Dist.	100505	Huánuco	Huamalíes	Jircán	0.730	137	19	QI (+)Vuln	QI (+)Vul.	1	1,428
Dist.	150302	Lima	Cajatambo	Copa	0.730	138	1	QI (+)Vuln	QI (+)Vul.	1	860
Dist.	210604	Puno	Huancané	Inchupalla	0.730	139	10	QI (+)Vuln	QI (+)Vul.	1	2,731
Dist.	050205	Ayacucho	Cangallo	Paras	0.729	140	11	QI (+)Vuln	QI (+)Vul.	1	4,404
Dist.	030702	Apurímac	Grau	Curpahuasi	0.729	141	7	QI (+)Vuln	QI (+)Vul.	1	2,033
Dist.	090714	Huancavelica	Tayacaja	Salcabamba	0.729	142	20	QI (+)Vuln	QI (+)Vul.	1	4,166
Dist.	130905	La Libertad	Sánchez Carrión	Marcabal	0.729	143	8	QI (+)Vuln	QI (+)Vul.	1	11,845
Dist.	090208	Huancavelica	Acobamba	Rosario	0.729	144	21	QI (+)Vuln	QII	1	5,241
Dist.	060111	Cajamarca	Cajamarca	Namora	0.728	145	24	QI (+)Vuln	QI (+)Vul.	1	10,169
Dist.	090408	Huancavelica	Castrovirreyna	Huamatambo	0.728	146	22	QI (+)Vuln	QII	1	423
Dist.	100402	Huánuco	Huacaybamba	Canchabamba	0.728	147	20	QI (+)Vuln	QI (+)Vul.	1	2,775
Dist.	060805	Cajamarca	Jaén	Huabal	0.728	148	25	QI (+)Vuln	QI (+)Vul.	1	8,762
Dist.	021906	Áncash	Sihuas	Huayllabamba	0.728	149	11	QI (+)Vuln	QI (+)Vul.	1	3,769
Dist.	030202	Apurímac	Andahuaylas	Andarapa	0.726	150	8	QI (+)Vuln	QI (+)Vul.	1	5,730
Dist.	210107	Puno	Puno	Coata	0.726	151	11	QI (+)Vuln	QI (+)Vul.	1	6,975
Dist.	051107	Ayacucho	Vilcas Huamán	Saurama	0.726	152	12	QI (+)Vuln	QI (+)Vul.	1	1,105
Dist.	211305	Puno	Yunguyo	Ollaraya	0.726	153	12	QI (+)Vuln	QI (+)Vul.	1	2,839
Dist.	050617	Ayacucho	Lucanas	San Pedro	0.726	154	13	QI (+)Vuln	QI (+)Vul.	1	2,776
Dist.	100106	Huánuco	Huánuco	Quisqui	0.725	155	21	QI (+)Vuln	QI (+)Vul.	1	3,637
Dist.	061305	Cajamarca	Santa Cruz	La Esperanza	0.725	156	26	QI (+)Vuln	QI (+)Vul.	1	2,426

Continúa...

10.3.2. Perú: Ubicación distrital del Índice de Vulnerabilidad a la Inseguridad Alimentaria, 2018 (Ordenado según ámbito nacional)

Nivel	Ubigeo	Departamento	Provincia	Distrito	IVIA 1/	Ordenamiento (Ranking)		Agrupación			Población Proyectada 2018 7/
						Nacional 2/	Departa-mental 3/	Quintil Nacional 4/	Departamental		
									Quintil Departa-mental 5/	Grupo priori-zado 6/	
Dist.	090507	Huancavelica	Churcampa	Paucarbamba	0.725	157	23	QI (+)Vuln	QII	1	4,721
Dist.	080102	Cusco	Cusco	Ccorca	0.725	158	16	QI (+)Vuln	QI (+)Vul.	1	2,403
Dist.	101102	Huánuco	Yarowilca	Cahuac	0.725	159	22	QI (+)Vuln	QI (+)Vul.	1	1,144
Dist.	060602	Cajamarca	Cutervo	Callayuc	0.725	160	27	QI (+)Vuln	QI (+)Vul.	1	9,736
Dist.	030217	Apurímac	Andahuaylas	Tumay Huaraca	0.725	161	9	QI (+)Vuln	QI (+)Vul.	1	1,960
Dist.	120105	Junín	Huancayo	Chacapampa	0.724	162	4	QI (+)Vuln	QI (+)Vul.	1	983
Dist.	100307	Huánuco	Dos de Mayo	Chuquis	0.724	163	23	QI (+)Vuln	QI (+)Vul.	1	3,395
Dist.	210405	Puno	Chucuito	Pisacoma	0.723	164	13	QI (+)Vuln	QI (+)Vul.	1	8,676
Dist.	081003	Cusco	Paruro	Ccapi	0.723	165	17	QI (+)Vuln	QI (+)Vul.	1	3,221
Dist.	081102	Cusco	Paucartambo	Caicay	0.723	166	18	QI (+)Vuln	QI (+)Vul.	1	2,952
Dist.	090311	Huancavelica	Angaraes	Santo Tomás de Pata	0.722	167	24	QI (+)Vuln	QII	1	1,555
Dist.	050402	Ayacucho	Huanta	Ayahuanco	0.722	168	14	QI (+)Vuln	QI (+)Vul.	1	1,216
Dist.	020608	Áncash	Carhuaz	San Miguel de Aco	0.722	169	12	QI (+)Vuln	QI (+)Vul.	1	2,502
Dist.	060412	Cajamarca	Chota	Miracosta	0.722	170	28	QI (+)Vuln	QI (+)Vul.	1	3,358
Dist.	090502	Huancavelica	Churcampa	Anco	0.722	171	25	QI (+)Vuln	QII	1	5,941
Dist.	120504	Junín	Junín	Ulcumayo	0.721	172	5	QI (+)Vuln	QI (+)Vul.	1	4,319
Dist.	211303	Puno	Yunguyo	Copani	0.721	173	14	QI (+)Vuln	QI (+)Vul.	1	5,023
Dist.	210105	Puno	Puno	Capachica	0.721	174	15	QI (+)Vuln	QI (+)Vul.	1	7,717
Dist.	061202	Cajamarca	San Pablo	San Bernardino	0.721	175	29	QI (+)Vuln	QI (+)Vul.	1	4,590
Dist.	020102	Áncash	Huaraz	Cochabamba	0.720	176	13	QI (+)Vuln	QI (+)Vul.	1	1,745
Dist.	021603	Áncash	Pomabamba	Parobamba	0.720	177	14	QI (+)Vuln	QI (+)Vul.	1	6,421
Dist.	151019	Lima	Yauyos	Lincha	0.720	178	2	QI (+)Vuln	QI (+)Vul.	1	457
Dist.	050109	Ayacucho	Huamanga	San José de Ticllas	0.720	179	15	QI (+)Vuln	QI (+)Vul.	1	1,515
Dist.	061103	Cajamarca	San Miguel	Calquis	0.719	180	30	QI (+)Vuln	QI (+)Vul.	1	4,298
Dist.	060202	Cajamarca	Cajabamba	Cachachi	0.719	181	31	QI (+)Vuln	QI (+)Vul.	1	25,315
Dist.	060503	Cajamarca	Contumazá	Cupisnique	0.718	182	32	QI (+)Vuln	QI (+)Vul.	1	1,424
Dist.	090110	Huancavelica	Huancavelica	Manta	0.718	183	26	QI (+)Vuln	QII	1	1,006
Dist.	210407	Puno	Chucuito	Zepita	0.718	184	16	QI (+)Vuln	QI (+)Vul.	1	17,829
Dist.	100323	Huánuco	Dos de Mayo	Yanas	0.718	185	24	QI (+)Vuln	QI (+)Vul.	1	2,334
Dist.	060408	Cajamarca	Chota	Conchán	0.717	186	33	QI (+)Vuln	QI (+)Vul.	1	6,013
Dist.	210212	Puno	Azángaro	San José	0.717	187	17	QI (+)Vuln	QI (+)Vul.	1	5,092
Dist.	210605	Puno	Huancané	Pusi	0.717	188	18	QI (+)Vuln	QI (+)Vul.	1	5,294
Dist.	131008	La Libertad	Santiago de Chuco	Sitabamba	0.716	189	9	QI (+)Vuln	QI (+)Vul.	1	3,677
Dist.	030414	Apurímac	Aymaraes	Tapairihua	0.716	190	10	QI (+)Vuln	QI (+)Vul.	1	1,946
Dist.	101003	Huánuco	Lauricocha	Jivia	0.716	191	25	QI (+)Vuln	QI (+)Vul.	1	1,206
Dist.	080304	Cusco	Anta	Chinchaypujio	0.716	192	19	QI (+)Vuln	QI (+)Vul.	1	4,394
Dist.	210904	Puno	Moho	Tilali	0.716	193	19	QI (+)Vuln	QI (+)Vul.	1	2,597
Dist.	130902	La Libertad	Sánchez Carrión	Chugay	0.716	194	10	QI (+)Vuln	QI (+)Vul.	1	18,956
Dist.	100207	Huánuco	Ambo	San Rafael	0.715	195	26	QI (+)Vuln	QI (+)Vul.	1	9,223
Dist.	050504	Ayacucho	La Mar	Chilcas	0.715	196	16	QI (+)Vuln	QI (+)Vul.	1	1,705
Dist.	100110	Huánuco	Huánuco	Yarumayo	0.715	197	27	QI (+)Vuln	QI (+)Vul.	1	1,590
Dist.	210208	Puno	Azángaro	Muñani	0.714	198	20	QI (+)Vuln	QI (+)Vul.	1	6,995

Continúa...

10.3.2. Perú: Ubicación distrital del Índice de Vulnerabilidad a la Inseguridad Alimentaria, 2018 (Ordenado según ámbito nacional)

Nivel	Ubigeo	Departamento	Provincia	Distrito	IVIA 1/	Ordenamiento (Ranking)		Agrupación			Población Proyectada 2018 7/
						Nacional 2/	Departa-mental 3/	Quintil Nacional 4/	Departamental		
									Quintil Departa-mental 5/	Grupo priori-zado 6/	
Dist.	020306	Áncash	Antonio Raymondi	San Juan de Rontoy	0.714	199	15	QI (+)Vuln	QI (+)Vul.	1	1,208
Dist.	120135	Junín	Huancayo	Santo Domingo de Acobamba	0.714	200	6	QI (+)Vuln	QI (+)Vul.	1	6,669
Dist.	060416	Cajamarca	Chota	San Juan de Licupis	0.714	201	34	QI (+)Vuln	QI (+)Vul.	1	995
Dist.	130302	La Libertad	Bolívar	Bambamarca	0.714	202	11	QI (+)Vuln	QI (+)Vul.	1	3,205
Dist.	210807	Puno	Melgar	Orurillo	0.713	203	21	QI (+)Vuln	QI (+)Vul.	1	7,983
Dist.	060204	Cajamarca	Cajabamba	Sitacocha	0.713	204	35	QI (+)Vuln	QI (+)Vul.	1	8,130
Dist.	060405	Cajamarca	Chota	Chimban	0.713	205	36	QI (+)Vuln	QI (+)Vul.	1	2,345
Dist.	050102	Ayacucho	Huamanga	Acocro	0.713	206	17	QI (+)Vuln	QI (+)Vul.	1	8,308
Dist.	080204	Cusco	Acomayo	Mosoc Llacta	0.713	207	20	QI (+)Vuln	QI (+)Vul.	1	1,167
Dist.	050106	Ayacucho	Huamanga	Ocros	0.712	208	18	QI (+)Vuln	QI (+)Vul.	1	5,848
Dist.	090611	Huancavelica	Huaytará	San Francisco de Sangayaico	0.712	209	27	QI (+)Vuln	QII	1	998
Dist.	061004	Cajamarca	San Marcos	Gregorio Pita	0.712	210	37	QI (+)Vuln	QI (+)Vul.	1	5,406
Dist.	120605	Junín	Satipo	Pampa Hermosa	0.711	211	7	QI (+)Vuln	QI (+)Vul.	1	4,003
Dist.	211003	Puno	San Antonio de Putina	Pedro Vilca Apaza	0.711	212	22	QI (+)Vuln	QI (+)Vul.	1	2,005
Dist.	080804	Cusco	Espinar	Ocoruro	0.711	213	21	QI (+)Vuln	QI (+)Vul.	1	1,074
Dist.	090115	Huancavelica	Huancavelica	Pilchaca	0.711	214	28	QI (+)Vuln	QII	1	537
Dist.	210606	Puno	Huancané	Rosaspata	0.710	215	23	QI (+)Vuln	QI (+)Vul.	1	4,253
Dist.	030219	Apurímac	Andahuaylas	Kaquiabamba	0.710	216	11	QI (+)Vuln	QI (+)Vul.	1	1,851
Dist.	060907	Cajamarca	San Ignacio	Tabaconas	0.710	217	38	QI (+)Vuln	QI (+)Vul.	1	19,548
Dist.	021303	Áncash	Mariscal Luzuriaga	Eleazar Guzmán Barrón	0.710	218	16	QI (+)Vuln	QI (+)Vul.	1	1,402
Dist.	090717	Huancavelica	Tayacaja	Surcubamba	0.709	219	29	QI (+)Vuln	QII	1	5,099
Dist.	021904	Áncash	Sihuas	Cashapampa	0.709	220	17	QI (+)Vuln	QI (+)Vul.	1	2,955
Dist.	130811	La Libertad	Pataz	Santiago de Challas	0.709	221	12	QI (+)Vuln	QI (+)Vul.	1	2,362
Dist.	050708	Ayacucho	Parinacochas	Upahuacho	0.709	222	19	QI (+)Vuln	QI (+)Vul.	1	1,200
Dist.	080508	Cusco	Canas	Tupac Amaru	0.709	223	22	QI (+)Vuln	QI (+)Vul.	1	2,665
Dist.	060407	Cajamarca	Chota	Cochabamba	0.709	224	39	QI (+)Vuln	QI (+)Vul.	1	5,950
Dist.	030607	Apurímac	Chincheros	Uranmarca	0.708	225	12	QI (+)Vuln	QI (+)Vul.	1	2,817
Dist.	100104	Huánuco	Huánuco	Churubamba	0.708	226	28	QI (+)Vuln	QI (+)Vul.	1	16,764
Dist.	050510	Ayacucho	La Mar	Anchihuay	0.707	227	20	QI (+)Vuln	QI (+)Vul.	1	4,500
Dist.	210901	Puno	Moho	Moho	0.707	228	24	QI (+)Vuln	QI (+)Vul.	1	11,723
Dist.	130303	La Libertad	Bolívar	Condormarca	0.707	229	13	QI (+)Vuln	QI (+)Vul.	1	2,148
Dist.	210104	Puno	Puno	Atuncolla	0.707	230	25	QI (+)Vuln	QI (+)Vul.	1	4,830
Dist.	010105	Amazonas	Chachapoyas	Chiliquín	0.707	231	4	QI (+)Vuln	QI (+)Vul.	1	619
Dist.	210608	Puno	Huancané	Vilque Chico	0.707	232	26	QI (+)Vuln	QI (+)Vul.	1	7,771
Dist.	130502	La Libertad	Julcan	Calamarca	0.707	233	14	QI (+)Vuln	QI (+)Vul.	1	5,251
Dist.	051011	Ayacucho	Víctor Fajardo	Sarhua	0.707	234	21	QI (+)Vuln	QI (+)Vul.	1	2,693
Dist.	050615	Ayacucho	Lucanas	San Cristóbal	0.706	235	22	QI (+)Vuln	QI (+)Vul.	1	1,855
Dist.	120104	Junín	Huancayo	Carhuacallanga	0.706	236	8	QI (+)Vuln	QI (+)Vul.	1	515
Dist.	060309	Cajamarca	Celendín	Sorochuco	0.706	237	40	QI (+)Vuln	QI (+)Vul.	1	7,833
Dist.	100105	Huánuco	Huánuco	Margos	0.706	238	29	QI (+)Vuln	QI (+)Vul.	1	4,514

Continúa...

10.3.2. Perú: Ubicación distrital del Índice de Vulnerabilidad a la Inseguridad Alimentaria, 2018 (Ordenado según ámbito nacional)

Nivel	Ubigeo	Departamento	Provincia	Distrito	IVIA 1/	Ordenamiento (Ranking)		Agrupación			Población Proyectada 2018 7/
						Nacional 2/	Departa-mental 3/	Quintil Nacional 4/	Departamental		
									Quintil Departa-mental 5/	Grupo priori-zado 6/	
Dist.	160210	Loreto	Alto Ama-zonas	Santa Cruz	0.705	239	4	QI (+)Vuln	QI (+)Vul.	1	4,235
Dist.	210902	Puno	Moho	Conima	0.705	240	27	QI (+)Vuln	QI (+)Vul.	1	3,304
Dist.	210307	Puno	Carabaya	Ituata	0.705	241	28	QI (+)Vuln	QI (+)Vul.	1	8,174
Dist.	061104	Cajamarca	San Miguel	Catilluc	0.705	242	41	QI (+)Vuln	QI (+)Vul.	1	2,890
Dist.	022002	Áncash	Yungay	Cascapara	0.705	243	18	QI (+)Vuln	QI (+)Vul.	1	1,747
Dist.	021306	Áncash	Mariscal Luzuriaga	Llumpa	0.705	244	19	QI (+)Vuln	QI (+)Vul.	1	6,255
Dist.	060102	Cajamarca	Cajamarca	Asunción	0.704	245	42	QI (+)Vuln	QI (+)Vul.	1	8,366
Dist.	051012	Ayacucho	Víctor Fajardo	Vilcanchos	0.704	246	23	QI (+)Vuln	QI (+)Vul.	1	2,488
Dist.	130904	La Libertad	Sánchez Carrión	Curgos	0.704	247	15	QI (+)Vuln	QI (+)Vul.	1	8,678
Dist.	080807	Cusco	Espinar	Suyckutambo	0.704	248	23	QI (+)Vuln	QI (+)Vul.	1	1,712
Dist.	130813	La Libertad	Pataz	Urpay	0.703	249	16	QI (+)Vuln	QI (+)Vul.	1	2,503
Dist.	210305	Puno	Carabaya	Corani	0.703	250	29	QI (+)Vuln	QI (+)Vul.	1	4,569
Dist.	210113	Puno	Puno	San Antonio	0.703	251	30	QI (+)Vuln	QI (+)Vul.	1	2,676
Dist.	061306	Cajamarca	Santa Cruz	Ninabamba	0.702	252	43	QI (+)Vuln	QI (+)Vul.	1	2,131
Dist.	060112	Cajamarca	Cajamarca	San Juan	0.702	253	44	QI (+)Vuln	QI (+)Vul.	1	4,572
Dist.	081101	Cusco	Paucartambo	Paucartambo	0.701	254	24	QI (+)Vuln	QI (+)Vul.	1	13,177
Dist.	050105	Ayacucho	Huamanga	Chiara	0.701	255	24	QI (+)Vuln	QI (+)Vul.	1	6,318
Dist.	060417	Cajamarca	Chota	Tacabamba	0.701	256	45	QI (+)Vuln	QII	1	16,986
Dist.	060610	Cajamarca	Cutervo	San Luis de Lucma	0.700	257	46	QI (+)Vuln	QII	1	3,127
Dist.	090103	Huancavelica	Huancavelica	Acoria	0.700	258	30	QI (+)Vuln	QII	1	18,954
Dist.	160110	Loreto	Maynas	Torres Causana	0.700	259	5	QI (+)Vuln	QI (+)Vul.	1	5,015
Dist.	061006	Cajamarca	San Marcos	José Manuel Quiroz	0.700	260	47	QI (+)Vuln	QII	1	3,703
Dist.	021704	Áncash	Recuay	Huayllapampa	0.700	261	20	QI (+)Vuln	QI (+)Vul.	1	648
Dist.	030205	Apurímac	Andahuaylas	Huancaray	0.699	262	13	QI (+)Vuln	QI (+)Vul.	1	3,951
Dist.	010106	Amazonas	Chachapoyas	Chuquibamba	0.699	263	5	QI (+)Vuln	QI (+)Vul.	1	1,970
Dist.	080702	Cusco	Chumbivilcas	Capacmarca	0.699	264	25	QI (+)Vuln	QI (+)Vul.	1	4,185
Dist.	060413	Cajamarca	Chota	Paccha	0.698	265	48	QI (+)Vuln	QII	1	4,697
Dist.	061002	Cajamarca	San Marcos	Chancay	0.698	266	49	QI (+)Vuln	QII	1	3,099
Dist.	050103	Ayacucho	Huamanga	Acos Vinchos	0.698	267	25	QI (+)Vuln	QI (+)Vul.	1	4,714
Dist.	051008	Ayacucho	Víctor Fajardo	Huamanquiquia	0.698	268	26	QI (+)Vuln	QI (+)Vul.	1	1,137
Dist.	101005	Huánuco	Lauricocha	Rondos	0.698	269	30	QI (+)Vuln	QI (+)Vul.	1	3,824
Dist.	060612	Cajamarca	Cutervo	Santo Domingo de la Capilla	0.698	270	50	QI (+)Vuln	QII	1	5,076
Dist.	010602	Amazonas	Rodríguez de Mendoza	Chirimoto	0.698	271	6	QI (+)Vuln	QI (+)Vul.	1	2,713
Dist.	021307	Áncash	Mariscal Luzuriaga	Lucma	0.697	272	21	QI (+)Vuln	QI (+)Vul.	1	2,910
Dist.	060203	Cajamarca	Cajabamba	Condebamba	0.697	273	51	QI (+)Vuln	QII	1	14,929
Dist.	030307	Apurímac	Antabamba	Sabaino	0.697	274	14	QI (+)Vuln	QI (+)Vul.	1	1,148
Dist.	061302	Cajamarca	Santa Cruz	Andabamba	0.697	275	52	QI (+)Vuln	QII	1	1,371
Dist.	061111	Cajamarca	San Miguel	San Silvestre de Cochán	0.697	276	53	QI (+)Vuln	QII	1	3,840
Dist.	210703	Puno	Lampa	Calapuja	0.696	277	31	QI (+)Vuln	QI (+)Vul.	1	1,716

Continúa...

10.3.2. Perú: Ubicación distrital del Índice de Vulnerabilidad a la Inseguridad Alimentaria, 2018 (Ordenado según ámbito nacional)

Nivel	Ubigeo	Departamento	Provincia	Distrito	IVIA 1/	Ordenamiento (Ranking)		Agrupación			Población Proyectada 2018 7/
						Nacional 2/	Departa-mental 3/	Quintil Nacional 4/	Departamental		
									Quintil Departa-mental 5/	Grupo priori-zado 6/	
Dist.	210503	Puno	El Collao	Pilcuyo	0.696	278	32	QI (+)Vuln	QI (+)Vul.	1	11,279
Dist.	060409	Cajamarca	Chota	Huambos	0.695	279	54	QI (+)Vuln	QII	1	8,711
Dist.	060419	Cajamarca	Chota	Chalamarca	0.695	280	55	QI (+)Vuln	QII	1	9,789
Dist.	060311	Cajamarca	Celendín	Utco	0.695	281	56	QI (+)Vuln	QII	1	1,112
Dist.	090510	Huancavelica	Churcampa	Pachamarca	0.694	282	31	QI (+)Vuln	QII	1	1,997
Dist.	051002	Ayacucho	Víctor Fajardo	Alcamenca	0.694	283	27	QI (+)Vuln	QI (+)Vul.	1	1,548
Dist.	040806	Arequipa	La Unión	Puyca	0.693	284	1	QI (+)Vuln	QI (+)Vul.	1	2,417
Dist.	060702	Cajamarca	Hualgayoc	Chugur	0.693	285	57	QI (+)Vuln	QII	1	3,039
Dist.	100803	Huánuco	Pachitea	Molino	0.693	286	31	QI (+)Vuln	QI (+)Vul.	1	11,117
Dist.	211302	Puno	Yunguyo	Anapia	0.693	287	33	QI (+)Vuln	QI (+)Vul.	1	1,826
Dist.	090114	Huancavelica	Huancavelica	Palca	0.693	288	32	QI (+)Vuln	QII	1	2,102
Dist.	090109	Huancavelica	Huancavelica	Laria	0.692	289	33	QI (+)Vuln	QII	1	779
Dist.	030610	Apurímac	Chincheros	El Porvenir	0.692	290	15	QI (+)Vuln	QI (+)Vul.	1	1,801
Dist.	220907	San Martín	San Martín	Huimbayoc	0.692	291	1	QI (+)Vuln	QI (+)Vul.	1	5,337
Dist.	081105	Cusco	Paucartambo	Huancarani	0.692	292	26	QI (+)Vuln	QI (+)Vul.	1	7,689
Dist.	030611	Apurímac	Chincheros	Los Chankas	0.692	293	16	QI (+)Vuln	QI (+)Vul.	1	1,055
Dist.	130812	La Libertad	Pataz	Taurija	0.691	294	17	QI (+)Vuln	QI (+)Vul.	1	3,025
Dist.	060613	Cajamarca	Cutervo	Santo Tomás	0.691	295	58	QI (+)Vuln	QII	1	7,695
Dist.	210213	Puno	Azángaro	San Juan de Salinas	0.691	296	34	QI (+)Vuln	QI (+)Vul.	1	3,043
Dist.	210108	Puno	Puno	Huata	0.691	297	35	QI (+)Vuln	QI (+)Vul.	1	3,220
Dist.	050204	Ayacucho	Cangallo	María Parado de Bellido	0.690	298	28	QI (+)Vuln	QI (+)Vul.	1	2,145
Dist.	010609	Amazonas	Rodríguez de Mendoza	Omia	0.690	299	7	QI (+)Vuln	QI (+)Vul.	1	9,603
Dist.	050909	Ayacucho	Sucre	San Salvador de Quije	0.689	300	29	QI (+)Vuln	QI (+)Vul.	1	1,027
Dist.	220708	San Martín	Picota	Shamboyacu	0.689	301	2	QI (+)Vuln	QI (+)Vul.	1	9,808
Dist.	090405	Huancavelica	Castrovi-rreyna	Chupamarca	0.688	302	34	QI (+)Vuln	QII	1	964
Dist.	130903	La Libertad	Sánchez Carrión	Cochorco	0.688	303	18	QI (+)Vuln	QI (+)Vul.	1	9,815
Dist.	090713	Huancavelica	Tayacaja	Quishuar	0.688	304	35	QI (+)Vuln	QII	1	779
Dist.	100112	Huánuco	Huánuco	Yacus	0.688	305	32	QI (+)Vuln	QI (+)Vul.	1	5,293
Dist.	160205	Loreto	Alto Ama-zonas	Jeberos	0.688	306	6	QI (+)Vuln	QI (+)Vul.	1	4,570
Dist.	090610	Huancavelica	Huaytará	San Antonio de Cusicancha	0.688	307	36	QI (+)Vuln	QII	1	1,473
Dist.	160305	Loreto	Loreto	Urarinas	0.688	308	7	QI (+)Vuln	QI (+)Vul.	1	13,324
Dist.	090702	Huancavelica	Tayacaja	Acostambo	0.687	309	37	QI (+)Vuln	QII	1	3,530
Dist.	090204	Huancavelica	Acobamba	Caja	0.687	310	38	QI (+)Vuln	QII	1	1,962
Dist.	010117	Amazonas	Chachapoyas	Quinjalca	0.687	311	8	QI (+)Vuln	QI (+)Vul.	1	819
Dist.	010513	Amazonas	Luya	Ocumal	0.687	312	9	QI (+)Vuln	QI (+)Vul.	1	3,744
Dist.	030209	Apurímac	Andahuaylas	Pacucha	0.687	313	17	QI (+)Vuln	QI (+)Vul.	1	8,638
Dist.	010403	Amazonas	Condorcanqui	Río Santiago	0.687	314	10	QI (+)Vuln	QI (+)Vul.	1	17,086
Dist.	060418	Cajamarca	Chota	Tocmoche	0.686	315	59	QI (+)Vuln	QII	1	896
Dist.	090722	Huancavelica	Tayacaja	Pichos	0.685	316	39	QI (+)Vuln	QII	1	2,076
Dist.	130804	La Libertad	Pataz	Huancaspata	0.685	317	19	QI (+)Vuln	QI (+)Vul.	1	6,170

Continúa...

10.3.2. Perú: Ubicación distrital del Índice de Vulnerabilidad a la Inseguridad Alimentaria, 2018 (Ordenado según ámbito nacional)

Nivel	Ubigeo	Departamento	Provincia	Distrito	IVIA 1/	Ordenamiento (Ranking)		Agrupación			Población Proyectada 2018 7/
						Nacional 2/	Departa-mental 3/	Quintil Nacional 4/	Departamental		
									Quintil Departa-mental 5/	Grupo priori-zado 6/	
Dist.	081210	Cusco	Quispicanchi	Ocongate	0.685	318	27	QI (+)Vuln	QI (+)Vul.	1	17,664
Dist.	160509	Loreto	Requena	Tapiche	0.685	319	8	QI (+)Vuln	QI (+)Vul.	1	964
Dist.	220506	San Martín	Lamas	Pinto Recodo	0.685	320	3	QI (+)Vuln	QI (+)Vul.	1	9,151
Dist.	021013	Áncash	Huari	Rapayán	0.684	321	22	QI (+)Vuln	QI (+)Vul.	1	1,500
Dist.	050206	Ayacucho	Cangallo	Totos	0.684	322	30	QI (+)Vuln	QI (+)Vul.	1	3,152
Dist.	010205	Amazonas	Bagua	Imaza	0.684	323	11	QI (+)Vuln	QII	1	30,392
Dist.	090718	Huancavelica	Tayacaja	Tintay Puncu	0.684	324	40	QI (+)Vuln	QII	1	3,219
Dist.	120411	Junín	Jauja	Janjaillo	0.684	325	9	QI (+)Vuln	QI (+)Vul.	1	587
Dist.	081007	Cusco	Paruro	Paccaritambo	0.684	326	28	QI (+)Vuln	QI (+)Vul.	1	2,139
Dist.	050508	Ayacucho	La Mar	Tambo	0.684	327	31	QI (+)Vuln	QI (+)Vul.	1	10,395
Dist.	080706	Cusco	Chumbivilcas	Llusco	0.683	328	29	QI (+)Vuln	QI (+)Vul.	1	4,594
Dist.	061307	Cajamarca	Santa Cruz	Pulan	0.683	329	60	QI (+)Vuln	QII	1	4,026
Dist.	060807	Cajamarca	Jaén	Pomahuaca	0.683	330	61	QI (+)Vuln	QII	1	9,151
Dist.	130503	La Libertad	Julcan	Carabamba	0.683	331	20	QI (+)Vuln	QI (+)Vul.	1	6,923
Dist.	160803	Loreto	Putumayo	Teniente Manuel Clavero	0.683	332	9	QI (+)Vuln	QI (+)Vul.	1	2,797
Dist.	160211	Loreto	Alto Ama-zonas	Teniente César Lopez Rojas	0.683	333	10	QI (+)Vuln	QI (+)Vul.	1	6,153
Dist.	160102	Loreto	Maynas	Alto Nanay	0.683	334	11	QI (+)Vuln	QI (+)Vul.	1	3,155
Dist.	211005	Puno	San Antonio de Putina	Sina	0.683	335	36	QI (+)Vuln	QI (+)Vul.	1	1,783
Dist.	030105	Apurímac	Abancay	Huanipaca	0.683	336	18	QI (+)Vuln	QI (+)Vul.	1	3,010
Dist.	130602	La Libertad	Otuzco	Agallpampa	0.683	337	21	QI (+)Vuln	QI (+)Vul.	1	10,276
Dist.	221004	San Martín	Tocache	Shunte	0.683	338	4	QI (+)Vuln	QI (+)Vul.	1	1,334
Dist.	030409	Apurímac	Aymaraes	Lucre	0.683	339	19	QI (+)Vuln	QI (+)Vul.	1	1,593
Dist.	060609	Cajamarca	Cutervo	San Juan de Cutervo	0.682	340	62	QI (+)Vuln	QII	1	1,897
Dist.	060603	Cajamarca	Cutervo	Choros	0.682	341	63	QI (+)Vuln	QII	1	3,323
Dist.	060404	Cajamarca	Chota	Chiguirip	0.682	342	64	QI (+)Vuln	QII	1	3,771
Dist.	090113	Huancavelica	Huancavelica	Nuevo Occoro	0.681	343	41	QI (+)Vuln	QII	1	1,829
Dist.	060803	Cajamarca	Jaén	Chontalí	0.681	344	65	QI (+)Vuln	QII	1	10,329
Dist.	060810	Cajamarca	Jaén	San Felipe	0.681	345	66	QI (+)Vuln	QII	1	4,868
Dist.	090403	Huancavelica	Castrovi-rreyna	Aurahua	0.681	346	42	QI (+)Vuln	QII	1	1,585
Dist.	060905	Cajamarca	San Ignacio	Namballe	0.681	347	67	QI (+)Vuln	QII	1	9,967
Dist.	030714	Apurímac	Grau	Curasco	0.681	348	20	QI (+)Vuln	QI (+)Vul.	1	1,282
Dist.	081009	Cusco	Paruro	Yaurisque	0.681	349	30	QI (+)Vuln	QI (+)Vul.	1	2,021
Dist.	060811	Cajamarca	Jaén	San José del Alto	0.681	350	68	QI (+)Vuln	QII	1	7,847
Dist.	120113	Junín	Huancayo	Cullhuas	0.680	351	10	QI (+)Vuln	QI (+)Vul.	1	1,395
Dist.	030603	Apurímac	Chincheros	Cocharcas	0.680	352	21	QI (+)Vuln	QI (+)Vul.	1	1,811
Dist.	080206	Cusco	Acomayo	Rondocán	0.680	353	31	QI (+)Vuln	QI (+)Vul.	1	2,046
Dist.	060410	Cajamarca	Chota	Lajas	0.680	354	69	QI (+)Vuln	QII	1	11,745
Dist.	100109	Huánuco	Huánuco	Santa María del Valle	0.680	355	33	QI (+)Vuln	QII	1	21,395
Dist.	250204	Ucayali	Atalaya	Yurua	0.680	356	1	QI (+)Vuln	QI (+)Vul.	1	2,278
Dist.	090723	Huancavelica	Tayacaja	Santiago de Tucuma	0.680	357	43	QI (+)Vuln	QII	1	1,647

Continúa...

10.3.2. Perú: Ubicación distrital del Índice de Vulnerabilidad a la Inseguridad Alimentaria, 2018 (Ordenado según ámbito nacional)

Nivel	Ubigeo	Departamento	Provincia	Distrito	IVIA 1/	Ordenamiento (Ranking)		Agrupación			Población Proyectada 2018 7/
						Nacional 2/	Departa-mental 3/	Quintil Nacional 4/	Departamental		
									Quintil Departa-mental 5/	Grupo priori-zado 6/	
Dist.	021305	Áncash	Mariscal Luzuriaga	Llama	0.680	358	23	QI (+)Vuln	QI (+)Vul.	1	1,063
Dist.	090719	Huancavelica	Tayacaja	Quichuas	0.679	359	44	QI (+)Vuln	QII	1	4,307
Dist.	022008	Áncash	Yungay	Yanama	0.679	360	24	QI (+)Vuln	QI (+)Vul.	1	5,577
Dist.	100602	Huánuco	Leoncio Prado	Daniel Alomía Robles	0.679	361	34	QI (+)Vuln	QII	1	6,833
Dist.	030606	Apurímac	Chincheros	Ongoy	0.679	362	22	QI (+)Vuln	QI (+)Vul.	1	2,459
Dist.	030107	Apurímac	Abancay	Pichirhua	0.679	363	23	QI (+)Vuln	QI (+)Vul.	1	2,877
Dist.	060106	Cajamarca	Cajamarca	Jesús	0.679	364	70	QI (+)Vuln	QII	1	16,255
Dist.	160604	Loreto	Ucayali	Pampa Hermosa	0.678	365	12	QI (+)Vuln	QI (+)Vul.	1	6,353
Dist.	010605	Amazonas	Rodríguez de Mendoza	Limabamba	0.678	366	12	QI (+)Vuln	QII	1	2,491
Dist.	130610	La Libertad	Otuzco	Paranday	0.678	367	22	QI (+)Vuln	QI (+)Vul.	1	558
Dist.	030208	Apurímac	Andahuaylas	Pacobamba	0.678	368	24	QI (+)Vuln	QI (+)Vul.	1	3,562
Dist.	050618	Ayacucho	Lucanas	San Pedro de Palco	0.678	369	32	QI (+)Vuln	QI (+)Vul.	1	983
Dist.	030207	Apurímac	Andahuaylas	Kishuara	0.678	370	25	QI (+)Vuln	QI (+)Vul.	1	6,385
Dist.	211205	Puno	Sandia	Phara	0.678	371	37	QI (+)Vuln	QI (+)Vul.	1	5,956
Dist.	250104	Ucayali	Coronel Portillo	Masisea	0.677	372	2	QI (+)Vuln	QI (+)Vul.	1	11,880
Dist.	220203	San Martín	Bellavista	Bajo Biavo	0.677	373	5	QI (+)Vuln	QI (+)Vul.	1	14,445
Dist.	211306	Puno	Yunguyo	Tinicachi	0.677	374	38	QI (+)Vuln	QI (+)Vul.	1	957
Dist.	160106	Loreto	Maynas	Mazán	0.677	375	13	QI (+)Vuln	QI (+)Vul.	1	13,898
Dist.	010515	Amazonas	Luya	Providencia	0.676	376	13	QI (+)Vuln	QII	1	1,406
Dist.	090312	Huancavelica	Angaraes	Secclla	0.676	377	45	QI (+)Vuln	QII	1	3,315
Dist.	090720	Huancavelica	Tayacaja	Andaymarca	0.675	378	46	QI (+)Vuln	QIII.	2	2,630
Dist.	210114	Puno	Puno	Tiquillaca	0.675	379	39	QI (+)Vuln	QI (+)Vul.	1	1,683
Dist.	210206	Puno	Azángaro	Chupa	0.675	380	40	QI (+)Vuln	QI (+)Vul.	1	6,609
Dist.	050704	Ayacucho	Parinacochas	Pacapausa	0.675	381	33	QI (+)Vuln	QI (+)Vul.	1	644
Dist.	220304	San Martín	El Dorado	Santa Rosa	0.675	382	6	QI (+)Vuln	QI (+)Vul.	1	7,049
Dist.	210203	Puno	Azángaro	Arapa	0.675	383	41	QI (+)Vuln	QI (+)Vul.	1	7,350
Dist.	010518	Amazonas	Luya	San Jerónimo	0.674	384	14	QI (+)Vuln	QII	1	668
Dist.	101006	Huánuco	Lauricocha	San Francisco de Asís	0.674	385	35	QI (+)Vuln	QII	1	1,301
Dist.	060604	Cajamarca	Cutervo	Cujillo	0.674	386	71	QI (+)Vuln	QII	1	2,616
Dist.	090707	Huancavelica	Tayacaja	Huachocolpa	0.674	387	47	QI (+)Vuln	QIII.	2	3,433
Dist.	060608	Cajamarca	Cutervo	San Andrés de Cutervo	0.674	388	72	QI (+)Vuln	QII	1	4,419
Dist.	080703	Cusco	Chumbivilcas	Chamaca	0.674	389	32	QI (+)Vuln	QI (+)Vul.	1	6,671
Dist.	210110	Puno	Puno	Paucarcolla	0.673	390	42	QI (+)Vuln	QI (+)Vul.	1	4,444
Dist.	090608	Huancavelica	Huaytará	Querco	0.673	391	48	QI (+)Vuln	QIII.	2	1,151
Dist.	101106	Huánuco	Yarowilca	Obas	0.673	392	36	QI (+)Vuln	QII	1	4,002
Dist.	021503	Áncash	Pallasca	Conchucos	0.673	393	25	QI (+)Vuln	QI (+)Vul.	1	7,879
Dist.	021203	Áncash	Huaylas	Huata	0.673	394	26	QI (+)Vuln	QI (+)Vul.	1	1,421
Dist.	030218	Apurímac	Andahuaylas	Turpo	0.672	395	26	QI (+)Vuln	QI (+)Vul.	1	3,810
Dist.	081004	Cusco	Paruro	Colcha	0.672	396	33	QI (+)Vuln	QI (+)Vul.	1	999
Dist.	080704	Cusco	Chumbivilcas	Colquemarca	0.672	397	34	QI (+)Vuln	QI (+)Vul.	1	7,327

Continúa...

10.3.2. Perú: Ubicación distrital del Índice de Vulnerabilidad a la Inseguridad Alimentaria, 2018 (Ordenado según ámbito nacional)

Nivel	Ubigeo	Departamento	Provincia	Distrito	IVIA 1/	Ordenamiento (Ranking)		Agrupación			Población Proyectada 2018 7/
						Nacional 2/	Departa-mental 3/	Quintil Nacional 4/	Departamental		
									Quintil Departa-mental 5/	Grupo priori-zado 6/	
Dist.	081002	Cusco	Paruro	Accha	0.672	398	35	QI (+)Vuln	QI (+)Vul.	1	3,224
Dist.	210304	Puno	Carabaya	Coasa	0.671	399	43	QI (+)Vuln	QI (+)Vul.	1	6,690
Dist.	190206	Pasco	Daniel Alcides Carrión	Santa Ana de Tusi	0.671	400	1	QI (+)Vuln	QI (+)Vul.	1	22,929
Dist.	211004	Puno	San Antonio de Putina	Quilcapuncu	0.671	401	44	QI (+)Vuln	QI (+)Vul.	1	5,495
Dist.	190205	Pasco	Daniel Alcides Carrión	San Pedro de Pillao	0.670	402	2	QI (+)Vuln	QI (+)Vul.	1	1,425
Dist.	021011	Áncash	Huari	Ponto	0.670	403	27	QI (+)Vuln	QI (+)Vul.	1	2,829
Dist.	080913	Cusco	La Conven-ción	Villa Kintiarina	0.670	404	36	QI (+)Vuln	QI (+)Vul.	1	2,322
Dist.	220402	San Martín	Huallaga	Alto Saposoa	0.670	405	7	QI (+)Vuln	QI (+)Vul.	1	4,822
Dist.	020104	Áncash	Huaraz	Huanchay	0.670	406	28	QI (+)Vuln	QI (+)Vul.	1	1,726
Dist.	081212	Cusco	Quispicanchi	Quiquijana	0.670	407	37	QI (+)Vuln	QI (+)Vul.	1	11,590
Dist.	061308	Cajamarca	Santa Cruz	Saucepampa	0.670	408	73	QI (+)Vuln	QII	1	1,482
Dist.	160502	Loreto	Requena	Alto Tapiche	0.670	409	14	QI (+)Vuln	QI (+)Vul.	1	1,673
Dist.	090207	Huancavelica	Acobamba	Pomacocha	0.670	410	49	QI (+)Vuln	QIII.	2	3,067
Dist.	050906	Ayacucho	Sucre	Morcolla	0.670	411	34	QI (+)Vuln	QI (+)Vul.	1	1,304
Dist.	030608	Apurímac	Chincheros	Ranracancha	0.669	412	27	QI (+)Vuln	QI (+)Vul.	1	4,247
Dist.	061112	Cajamarca	San Miguel	Tongod	0.669	413	74	QI (+)Vuln	QII	1	2,756
Dist.	060415	Cajamarca	Chota	Querocoto	0.669	414	75	QI (+)Vuln	QII	1	8,874
Dist.	160105	Loreto	Maynas	Las Amazonas	0.669	415	15	QI (+)Vuln	QI (+)Vul.	1	8,790
Dist.	100313	Huánuco	Dos de Mayo	Pachas	0.669	416	37	QI (+)Vuln	QII	1	5,543
Dist.	090310	Huancavelica	Angaraes	San Antonio de Antaparco	0.669	417	50	QI (+)Vuln	QIII.	2	2,513
Dist.	090303	Huancavelica	Angaraes	Callanmarca	0.669	418	51	QI (+)Vuln	QIII.	2	652
Dist.	210102	Puno	Puno	Acora	0.668	419	45	QI (+)Vuln	QII	1	24,212
Dist.	210708	Puno	Lampa	Pucara	0.668	420	46	QI (+)Vuln	QII	1	5,550
Dist.	051006	Ayacucho	Víctor Fajardo	Cayara	0.668	421	35	QI (+)Vuln	QI (+)Vul.	1	1,174
Dist.	210303	Puno	Carabaya	Ayapata	0.668	422	47	QI (+)Vuln	QII	1	9,587
Dist.	120209	Junín	Concepción	Mariscal Castilla	0.667	423	11	QI (+)Vuln	QI (+)Vul.	1	1,475
Dist.	021206	Áncash	Huaylas	Pamparomas	0.667	424	29	QI (+)Vuln	QI (+)Vul.	1	8,552
Dist.	030609	Apurímac	Chincheros	Rocchacc	0.667	425	28	QI (+)Vuln	QI (+)Vul.	1	2,825
Dist.	220204	San Martín	Bellavista	Huallaga	0.666	426	8	QI (+)Vuln	QI (+)Vul.	1	2,741
Dist.	010514	Amazonas	Luya	Pisuquia	0.666	427	15	QI (+)Vuln	QII	1	5,160
Dist.	040406	Arequipa	Castilla	Choco	0.666	428	2	QI (+)Vuln	QI (+)Vul.	1	721
Dist.	020605	Áncash	Carhuaz	Ataquero	0.666	429	30	QI (+)Vuln	QI (+)Vul.	1	1,593
Dist.	090102	Huancavelica	Huancavelica	Acobambilla	0.666	430	52	QI (+)Vuln	QIII.	2	2,146
Dist.	030605	Apurímac	Chincheros	Ocobamba	0.666	431	29	QI (+)Vuln	QII	1	7,193
Dist.	021602	Áncash	Pomabamba	Huayllan	0.666	432	31	QI (+)Vuln	QI (+)Vul.	1	3,130
Dist.	090119	Huancavelica	Huancavelica	Huando	0.665	433	53	QI (+)Vuln	QIII.	2	6,727
Dist.	080905	Cusco	La Conven-ción	Ocobamba	0.665	434	38	QI (+)Vuln	QI (+)Vul.	1	6,061
Dist.	210607	Puno	Huancané	Taraco	0.665	435	48	QI (+)Vuln	QII	1	13,694
Dist.	220303	San Martín	El Dorado	San Martín	0.665	436	9	QI (+)Vuln	QI (+)Vul.	1	12,378
Dist.	061311	Cajamarca	Santa Cruz	Yauyucan	0.665	437	76	QI (+)Vuln	QII	1	2,947
Dist.	120106	Junín	Huancayo	Chicche	0.665	438	12	QI (+)Vuln	QI (+)Vul.	1	761

Continúa...

10.3.2. Perú: Ubicación distrital del Índice de Vulnerabilidad a la Inseguridad Alimentaria, 2018 (Ordenado según ámbito nacional)

Nivel	Ubigeo	Departamento	Provincia	Distrito	IVIA 1/	Ordenamiento (Ranking)		Agrupación			Población Proyectada 2018 7/
						Nacional 2/	Departa-mental 3/	Quintil Nacional 4/	Departamental		
									Quintil Departa-mental 5/	Grupo priori-zado 6/	
Dist.	100403	Huánuco	Huacaybam-ba	Cochabamba	0.665	439	38	QI (+)Vuln	QII	1	1,611
Dist.	020111	Áncash	Huaraz	Pira	0.664	440	32	QI (+)Vuln	QI (+)Vul.	1	3,536
Dist.	101103	Huánuco	Yarowilca	Chacabamba	0.664	441	39	QI (+)Vuln	QII	1	1,092
Dist.	060906	Cajamarca	San Ignacio	San José de Lourdes	0.664	442	77	QI (+)Vuln	QII	1	19,570
Dist.	060110	Cajamarca	Cajamarca	Matara	0.664	443	78	QI (+)Vuln	QII	1	3,786
Dist.	050113	Ayacucho	Huamanga	Tambillo	0.663	444	36	QI (+)Vuln	QI (+)Vul.	1	5,655
Dist.	160505	Loreto	Requena	Maquia	0.663	445	16	QI (+)Vuln	QI (+)Vul.	1	8,523
Dist.	160508	Loreto	Requena	Soplín	0.663	446	17	QI (+)Vuln	QI (+)Vul.	1	680
Dist.	090305	Huancavelica	Angaraes	Chincho	0.663	447	54	QI (+)Vuln	QIII.	2	1,014
Dist.	060903	Cajamarca	San Ignacio	Huarango	0.663	448	79	QI (+)Vuln	QII	1	18,874
Dist.	010707	Amazonas	Utcubamba	Yamón	0.663	449	16	QI (+)Vuln	QII	1	3,230
Dist.	020603	Áncash	Carhuaz	Amashca	0.662	450	33	QI (+)Vuln	QI (+)Vul.	1	1,535
Dist.	050111	Ayacucho	Huamanga	Santiago de Pischa	0.662	451	37	QI (+)Vuln	QI (+)Vul.	1	1,552
Dist.	061109	Cajamarca	San Miguel	Niepos	0.662	452	80	QI (+)Vuln	QII	1	3,434
Dist.	030706	Apurímac	Grau	Micaela Bastidas	0.662	453	30	QI (+)Vuln	QII	1	959
Dist.	010308	Amazonas	Bongará	Recta	0.662	454	17	QI (+)Vuln	QII	1	220
Dist.	150715	Lima	Huarochirí	San Andrés de Tupicocha	0.662	455	3	QI (+)Vuln	QI (+)Vul.	1	1,339
Dist.	030106	Apurímac	Abancay	Lambrama	0.661	456	31	QI (+)Vuln	QII	1	3,092
Dist.	060806	Cajamarca	Jaén	Las Pirias	0.661	457	81	QI (+)Vuln	QII	1	4,586
Dist.	211307	Puno	Yunguyo	Unicachi	0.661	458	49	QI (+)Vuln	QII	1	1,044
Dist.	120603	Junín	Satipo	Llaylla	0.661	459	13	QI (+)Vuln	QI (+)Vul.	1	7,117
Dist.	120907	Junín	Chupaca	San Juan de Jarpa	0.660	460	14	QI (+)Vuln	QI (+)Vul.	1	2,756
Dist.	021706	Áncash	Recuay	Marca	0.660	461	34	QI (+)Vuln	QI (+)Vul.	1	1,758
Dist.	081106	Cusco	Paucartambo	Kosñipata	0.660	462	39	QI (+)Vuln	QI (+)Vul.	1	4,865
Dist.	100503	Huánuco	Huamalíes	Chavín de Pariarca	0.659	463	40	QI (+)Vuln	QII	1	3,938
Dist.	130606	La Libertad	Otuzco	La Cuesta	0.659	464	23	QI (+)Vuln	QI (+)Vul.	1	667
Dist.	021207	Áncash	Huaylas	Pueblo Libre	0.659	465	35	QI (+)Vuln	QI (+)Vul.	1	6,951
Dist.	100404	Huánuco	Huacaybam-ba	Pinra	0.659	466	41	QI (+)Vuln	QII	1	6,603
Dist.	010705	Amazonas	Utcubamba	Jamalca	0.659	467	18	QI (+)Vuln	QII	1	7,303
Dist.	100702	Huánuco	Marañón	Cholón	0.659	468	42	QI (+)Vuln	QII	1	5,793
Dist.	010202	Amazonas	Bagua	Aramango	0.658	469	19	QI (+)Vuln	QII	1	10,422
Dist.	050403	Ayacucho	Huanta	Huamanguilla	0.658	470	38	QI (+)Vuln	QI (+)Vul.	1	4,374
Dist.	220605	San Martín	Mariscal Cáceres	Pajarillo	0.658	471	10	QI (+)Vuln	QI (+)Vul.	1	5,697
Dist.	200201	Piura	Ayabaca	Ayabaca	0.658	472	9	QI (+)Vuln	QI (+)Vul.	1	33,649
Dist.	120205	Junín	Concepción	Cochas	0.657	473	15	QI (+)Vuln	QI (+)Vul.	1	2,014
Dist.	210406	Puno	Chucuito	Pomata	0.657	474	50	QI (+)Vuln	QII	1	14,587
Dist.	030505	Apurímac	Cotabambas	Mara	0.657	475	32	QI (+)Vuln	QII	1	6,195
Dist.	060812	Cajamarca	Jaén	Santa Rosa	0.657	476	82	QI (+)Vuln	QII	1	10,609
Dist.	010507	Amazonas	Luya	Longuita	0.657	477	20	QI (+)Vuln	QII	1	898
Dist.	030103	Apurímac	Abancay	Circa	0.657	478	33	QI (+)Vuln	QII	1	1,933

Continúa...

10.3.2. Perú: Ubicación distrital del Índice de Vulnerabilidad a la Inseguridad Alimentaria, 2018 (Ordenado según ámbito nacional)

Nivel	Ubigeo	Departamento	Provincia	Distrito	IVIA 1/	Ordenamiento (Ranking)		Agrupación			Población Proyectada 2018 7/
						Nacional 2/	Departa-mental 3/	Quintil Nacional 4/	Departamental		
									Quintil Departa-mental 5/	Grupo priori-zado 6/	
Dist.	100206	Huánuco	Ambo	San Francisco	0.656	479	43	QI (+)Vuln	QII	1	1,565
Dist.	030413	Apurímac	Aymaraes	Soraya	0.656	480	34	QI (+)Vuln	QII	1	746
Dist.	100610	Huánuco	Leoncio Prado	Santo Domingo de Anda	0.656	481	44	QI (+)Vuln	QII	1	2,725
Dist.	210204	Puno	Azángaro	Asillo	0.655	482	51	QI (+)Vuln	QII	1	15,165
Dist.	060614	Cajamarca	Cutervo	Socota	0.655	483	83	QI (+)Vuln	QII	1	9,378
Dist.	061203	Cajamarca	San Pablo	San Luis	0.655	484	84	QI (+)Vuln	QII	1	983
Dist.	060414	Cajamarca	Chota	Pion	0.655	485	85	QI (+)Vuln	QII	1	1,272
Dist.	210112	Puno	Puno	Platería	0.655	486	52	QI (+)Vuln	QII	1	7,487
Dist.	210504	Puno	El Collao	Santa Rosa	0.655	487	53	QI (+)Vuln	QII	1	3,605
Dist.	120120	Junín	Huancayo	Huasicancha	0.654	488	16	QI (+)Vuln	QI (+)Vul.	1	866
Dist.	030220	Apurímac	Andahuaylas	José María Arguedas	0.654	489	35	QI (+)Vuln	QII	1	4,294
Dist.	021504	Áncash	Pallasca	Huacaschuque	0.654	490	36	QI (+)Vuln	QI (+)Vul.	1	552
Dist.	250103	Ucayali	Coronel Portillo	Iparia	0.654	491	3	QI (+)Vuln	QI (+)Vul.	1	12,052
Dist.	040804	Arequipa	La Unión	Huaynacotas	0.654	492	3	QI (+)Vuln	QI (+)Vul.	1	1,943
Dist.	021003	Áncash	Huari	Cajay	0.654	493	37	QI (+)Vuln	QI (+)Vul.	1	2,711
Dist.	110209	Ica	Chincha	San Pedro de Huacarpana	0.653	494	1	QI (+)Vuln	QI (+)Vul.	1	1,055
Dist.	080203	Cusco	Acomayo	Acos	0.653	495	40	QI (+)Vuln	QI (+)Vul.	1	2,378
Dist.	200306	Piura	Huanca-bamba	San Miguel de El Faique	0.653	496	10	QI (+)Vuln	QI (+)Vul.	1	9,315
Dist.	030411	Apurímac	Aymaraes	San Juan de Chacña	0.653	497	36	QI (+)Vuln	QII	1	795
Dist.	020107	Áncash	Huaraz	La Libertad	0.653	498	38	QI (+)Vuln	QI (+)Vul.	1	1,132
Dist.	050202	Ayacucho	Cangallo	Chuschi	0.653	499	39	QI (+)Vuln	QII	1	9,015
Dist.	220604	San Martín	Mariscal Cáceres	Pachiza	0.653	500	11	QI (+)Vuln	QI (+)Vul.	1	6,295
Dist.	200305	Piura	Huanca-bamba	Lalaquiz	0.653	501	11	QI (+)Vuln	QI (+)Vul.	1	4,302
Dist.	211209	Puno	Sandia	Alto Inambari	0.652	502	54	QI (+)Vuln	QII	1	7,530
Dist.	080503	Cusco	Canas	Kunturkanki	0.652	503	41	QI (+)Vuln	QI (+)Vul.	1	5,214
Dist.	090615	Huancavelica	Huaytará	Santo Domingo de Capillas	0.652	504	55	QI (+)Vuln	QIII.	2	801
Dist.	160504	Loreto	Requena	Emilio San Martín	0.652	505	18	QI (+)Vuln	QI (+)Vul.	1	6,851
Dist.	211210	Puno	Sandia	San Pedro de Putina Punco	0.652	506	55	QI (+)Vuln	QII	1	10,344
Dist.	030404	Apurímac	Aymaraes	Chapimarca	0.652	507	37	QI (+)Vuln	QII	1	1,965
Dist.	090609	Huancavelica	Huaytará	Quito-Arma	0.652	508	56	QI (+)Vuln	QIII.	2	745
Dist.	110208	Ica	Chincha	San Juan de Yanac	0.652	509	2	QI (+)Vuln	QI (+)Vul.	1	1,362
Dist.	020402	Áncash	Asunción	Acochaca	0.651	510	39	QI (+)Vuln	QI (+)Vul.	1	3,027
Dist.	050607	Ayacucho	Lucanas	Huac-Huas	0.651	511	40	QI (+)Vuln	QII	1	1,702
Dist.	220202	San Martín	Bellavista	Alto Biavo	0.650	512	12	QI (+)Vuln	QI (+)Vul.	1	8,877
Dist.	160804	Loreto	Putumayo	Yaguas	0.650	513	19	QI (+)Vuln	QI (+)Vul.	1	1,491
Dist.	220502	San Martín	Lamas	Alonso de Alvarado	0.650	514	13	QI (+)Vuln	QI (+)Vul.	1	14,535
Dist.	131005	La Libertad	Santiago de Chuco	Mollepata	0.650	515	24	QI (+)Vuln	QI (+)Vul.	1	2,480

Continúa...

10.3.2. Perú: Ubicación distrital del Índice de Vulnerabilidad a la Inseguridad Alimentaria, 2018 (Ordenado según ámbito nacional)

Nivel	Ubigeo	Departamento	Provincia	Distrito	IVIA 1/	Ordenamiento (Ranking)		Agrupación			Población Proyectada 2018 7/
						Nacional 2/	Departamental 3/	Quintil Nacional 4/	Departamental		
									Quintil Departamental 5/	Grupo priorizado 6/	
Dist.	210308	Puno	Carabaya	Ollachea	0.650	516	56	QI (+)Vuln	QII	1	6,299
Dist.	160302	Loreto	Loreto	Parinari	0.650	517	20	QI (+)Vuln	QI (+)Vul.	1	6,416
Dist.	210209	Puno	Azángaro	Potoni	0.650	518	57	QI (+)Vuln	QII	1	4,009
Dist.	090716	Huancavelica	Tayacaja	San Marcos de Rocchac	0.649	519	57	QI (+)Vuln	QIII.	2	1,959
Dist.	090404	Huancavelica	Castrovi-rreyna	Capillas	0.649	520	58	QI (+)Vuln	QIII.	2	980
Dist.	211102	Puno	San Román	Cabana	0.649	521	58	QI (+)Vuln	QII	1	5,314
Dist.	160107	Loreto	Maynas	Napo	0.649	522	21	QI (+)Vuln	QI (+)Vul.	1	17,106
Dist.	051105	Ayacucho	Vilcas Hua-mán	Huambalpa	0.648	523	41	QI (+)Vuln	QII	1	1,402
Dist.	200203	Piura	Ayabaca	Jilili	0.648	524	12	QI (+)Vuln	QI (+)Vul.	1	2,708
Dist.	090721	Huancavelica	Tayacaja	Roble	0.648	525	59	QI (+)Vuln	QIII.	2	1,374
Dist.	030215	Apurímac	Andahuaylas	Santa María de Chicmo	0.648	526	38	QI (+)Vuln	QII	1	8,754
Dist.	210211	Puno	Azángaro	San Antón	0.648	527	59	QI (+)Vuln	QII	1	7,632
Dist.	220503	San Martín	Lamas	Barranquita	0.648	528	14	QI (+)Vuln	QI (+)Vul.	1	7,038
Dist.	040802	Arequipa	La Unión	Alca	0.648	529	4	QI (+)Vuln	QI (+)Vul.	1	1,892
Dist.	051108	Ayacucho	Vilcas Hua-mán	Vischongo	0.648	530	42	QI (+)Vuln	QII	1	4,008
Dist.	131104	La Libertad	Gran Chimú	Sayapullo	0.648	531	25	QI (+)Vuln	QI (+)Vul.	1	6,707
Dist.	090704	Huancavelica	Tayacaja	Ahuaycha	0.647	532	60	QI (+)Vuln	QIII.	2	4,154
Dist.	100701	Huánuco	Marañón	Huacrachuco	0.647	533	45	QI (+)Vuln	QII	1	15,178
Dist.	210706	Puno	Lampa	Palca	0.647	534	60	QI (+)Vuln	QII	1	1,892
Dist.	160605	Loreto	Ucayali	Sarayacu	0.647	535	22	QI (+)Vuln	QI (+)Vul.	1	15,226
Dist.	120426	Junín	Jauja	Pomacancha	0.647	536	17	QI (+)Vuln	QI (+)Vul.	1	1,484
Dist.	010103	Amazonas	Chachapoyas	Balsas	0.647	537	21	QI (+)Vuln	QII	1	1,222
Dist.	020511	Áncash	Bolognesi	La Primavera	0.647	538	40	QI (+)Vuln	QI (+)Vul.	1	473
Dist.	100603	Huánuco	Leoncio Prado	Hermilio Valdizán	0.646	539	46	QI (+)Vuln	QII	1	3,707
Dist.	050609	Ayacucho	Lucanas	Leoncio Prado	0.646	540	43	QI (+)Vuln	QII	1	1,170
Dist.	190204	Pasco	Daniel Alcides Carrión	Paucar	0.646	541	3	QI (+)Vuln	QI (+)Vul.	1	1,845
Dist.	120417	Junín	Jauja	Masma Chicche	0.646	542	18	QI (+)Vuln	QI (+)Vul.	1	768
Dist.	210115	Puno	Puno	Vilque	0.646	543	61	QI (+)Vuln	QII	1	3,013
Dist.	120206	Junín	Concepción	Comas	0.646	544	19	QI (+)Vuln	QI (+)Vul.	1	5,712
Dist.	080504	Cusco	Canas	Langui	0.646	545	42	QI (+)Vuln	QI (+)Vul.	1	2,174
Dist.	060804	Cajamarca	Jaén	Colasay	0.645	546	86	QI (+)Vuln	QII	1	10,682
Dist.	090703	Huancavelica	Tayacaja	Acraquia	0.645	547	61	QI (+)Vuln	QIII.	2	3,772
Dist.	080909	Cusco	La Conven-ción	Vilcabamba	0.645	548	43	QI (+)Vuln	QI (+)Vul.	1	10,464
Dist.	220905	San Martín	San Martín	Chipurana	0.645	549	15	QI (+)Vuln	QI (+)Vul.	1	2,314
Dist.	060904	Cajamarca	San Ignacio	La Coipa	0.645	550	87	QI (+)Vuln	QIII.	2	20,778
Dist.	010121	Amazonas	Chachapoyas	Sonche	0.645	551	22	QI (+)Vuln	QII	1	270
Dist.	080202	Cusco	Acomayo	Acopia	0.645	552	44	QI (+)Vuln	QI (+)Vul.	1	2,964
Dist.	100705	Huánuco	Marañón	Santa Rosa de Alto Yanajanca	0.644	553	47	QI (+)Vuln	QII	1	2,444
Dist.	100502	Huánuco	Huamalíes	Arancay	0.644	554	48	QI (+)Vuln	QII	1	1,381

Continúa...

10.3.2. Perú: Ubicación distrital del Índice de Vulnerabilidad a la Inseguridad Alimentaria, 2018 (Ordenado según ámbito nacional)

Nivel	Ubigeo	Departamento	Provincia	Distrito	IVIA 1/	Ordenamiento (Ranking)		Agrupación			Población Proyectada 2018 7/
						Nacional 2/	Departa-mental 3/	Quintil Nacional 4/	Departamental		
									Quintil Departa-mental 5/	Grupo priori-zado 6/	
Dist.	210603	Puno	Huancané	Huatasani	0.644	555	62	QI (+)Vuln	QII	1	3,279
Dist.	080408	Cusco	Calca	Yanatile	0.644	556	45	QI (+)Vuln	QI (+)Vul.	1	9,684
Dist.	020109	Áncash	Huaraz	Pampas Grande	0.644	557	41	QI (+)Vuln	QI (+)Vul.	1	1,040
Dist.	040805	Arequipa	La Unión	Pampamarca	0.644	558	5	QI (+)Vuln	QI (+)Vul.	1	1,148
Dist.	160507	Loreto	Requena	Saquena	0.644	559	23	QI (+)Vuln	QI (+)Vul.	1	3,426
Dist.	210704	Puno	Lampa	Nicasio	0.643	560	63	QI (+)Vuln	QII	1	2,476
Dist.	021506	Áncash	Pallasca	Lacabamba	0.643	561	42	QI (+)Vuln	QI (+)Vul.	1	537
Dist.	210505	Puno	El Collao	Conduriri	0.643	562	64	QI (+)Vuln	QII	1	2,648
Dist.	100103	Huánuco	Huánuco	Chinchao	0.643	563	49	QI (+)Vuln	QII	1	13,316
Dist.	210602	Puno	Huancané	Cojata	0.643	564	65	QI (+)Vuln	QII	1	4,056
Dist.	021005	Áncash	Huari	Huacachi	0.643	565	43	QI (+)Vuln	QI (+)Vul.	1	1,880
Dist.	100508	Huánuco	Huamalíes	Punchao	0.643	566	50	QI (+)Vuln	QII	1	2,032
Dist.	130301	La Libertad	Bolívar	Bolívar	0.643	567	26	QI (+)Vuln	QI (+)Vul.	1	4,969
Dist.	020903	Áncash	Corongo	Bambas	0.642	568	44	QI (+)Vuln	QI (+)Vul.	1	483
Dist.	020902	Áncash	Corongo	Aco	0.642	569	45	QI (+)Vuln	QI (+)Vul.	1	401
Dist.	090711	Huancavelica	Tayacaja	Pazos	0.642	570	62	QI (+)Vuln	QIII.	2	5,513
Dist.	120427	Junín	Jauja	Ricran	0.642	571	20	QI (+)Vuln	QI (+)Vul.	1	1,326
Dist.	051004	Ayacucho	Víctor Fajardo	Asquipata	0.642	572	44	QI (+)Vuln	QII	1	486
Dist.	021905	Áncash	Sihuas	Chingalpo	0.641	573	46	QI (+)Vuln	QI (+)Vul.	1	947
Dist.	160802	Loreto	Putumayo	Rosa Panduro	0.641	574	24	QI (+)Vuln	QI (+)Vul.	1	612
Dist.	130305	La Libertad	Bolívar	Uchumarca	0.641	575	27	QI (+)Vuln	QI (+)Vul.	1	2,460
Dist.	051003	Ayacucho	Víctor Fajardo	Apongo	0.641	576	45	QI (+)Vuln	QII	1	641
Dist.	021208	Áncash	Huaylas	Santa Cruz	0.641	577	47	QI (+)Vuln	QI (+)Vul.	1	4,612
Dist.	220305	San Martín	El Dorado	Shatoja	0.641	578	16	QI (+)Vuln	QI (+)Vul.	1	3,111
Dist.	020703	Áncash	Carlos Fermín Fitzcarrald	Yauya	0.641	579	48	QI (+)Vuln	QI (+)Vul.	1	4,324
Dist.	030206	Apurímac	Andahuaylas	Huayana	0.640	580	39	QI (+)Vuln	QII	1	786
Dist.	050606	Ayacucho	Lucanas	Chipao	0.640	581	46	QI (+)Vuln	QII	1	2,658
Dist.	080806	Cusco	Espinar	Pichigua	0.639	582	46	QI (+)Vuln	QI (+)Vul.	1	2,960
Dist.	150904	Lima	Oyón	Cochamarca	0.639	583	4	QI (+)Vuln	QI (+)Vul.	1	1,080
Dist.	130501	La Libertad	Julcán	Julcan	0.639	584	28	QI (+)Vuln	QI (+)Vul.	1	12,758
Dist.	060310	Cajamarca	Celendín	Sucre	0.638	585	88	QI (+)Vuln	QIII.	2	5,511
Dist.	160705	Loreto	Datem del Marañón	Pastaza	0.638	586	25	QI (+)Vuln	QI (+)Vul.	1	6,164
Dist.	030108	Apurímac	Abancay	San Pedro de Cachora	0.638	587	40	QI (+)Vuln	QII	1	2,642
Dist.	030415	Apurímac	Aymaraes	Tintay	0.638	588	41	QI (+)Vuln	QII	1	2,380
Dist.	020609	Áncash	Carhuaz	Shilla	0.638	589	49	QI (+)Vuln	QI (+)Vul.	1	2,962
Dist.	022004	Áncash	Yungay	Matacoto	0.638	590	50	QI (+)Vuln	QI (+)Vul.	1	1,511
Dist.	020202	Áncash	Aija	Coris	0.638	591	51	QI (+)Vuln	QI (+)Vul.	1	1,713
Dist.	010520	Amazonas	Luya	Santa Catalina	0.637	592	23	QI (+)Vuln	QII	1	2,078
Dist.	080306	Cusco	Anta	Limatambo	0.637	593	47	QI (+)Vuln	QI (+)Vul.	1	7,958
Dist.	131002	La Libertad	Santiago de Chuco	Angasmarca	0.637	594	29	QI (+)Vuln	QI (+)Vul.	1	5,127
Dist.	100607	Huánuco	Leoncio Prado	Pucayacu	0.637	595	51	QI (+)Vuln	QII	1	3,910

Continúa...

10.3.2. Perú: Ubicación distrital del Índice de Vulnerabilidad a la Inseguridad Alimentaria, 2018 (Ordenado según ámbito nacional)

Nivel	Ubigeo	Departamento	Provincia	Distrito	IVIA 1/	Ordenamiento (Ranking)		Agrupación			Población Proyectada 2018 7/
						Nacional 2/	Departa-mental 3/	Quintil Nacional 4/	Departamental		
									Quintil Departa-mental 5/	Grupo priori-zado 6/	
Dist.	050304	Ayacucho	Huanca Sancos	Santiago de Lucanamarca	0.637	596	47	QI (+)Vuln	QII	1	2,169
Dist.	120602	Junín	Satipo	Coviriali	0.637	597	21	QI (+)Vuln	QI (+)Vul.	1	6,359
Dist.	220508	San Martín	Lamas	San Roque de Cumbaza	0.637	598	17	QI (+)Vuln	QI (+)Vul.	1	1,679
Dist.	010401	Amazonas	Condorcanqui	Nieva	0.637	599	24	QI (+)Vuln	QII	1	21,231
Dist.	021015	Áncash	Huari	San Pedro de Chana	0.637	600	52	QI (+)Vuln	QI (+)Vul.	1	2,687
Dist.	130614	La Libertad	Otuzco	Usquil	0.637	601	30	QI (+)Vuln	QI (+)Vul.	1	23,424
Dist.	061303	Cajamarca	Santa Cruz	Catache	0.637	602	89	QI (+)Vuln	QIII.	2	9,808
Dist.	010109	Amazonas	Chachapoyas	La Jalca	0.637	603	25	QI (+)Vuln	QII	1	4,187
Dist.	150132	Lima	Lima	San Juan de Lurigancho	0.636	604	5	QI (+)Vuln	QI (+)Vul.	1	1,123,889
Dist.	051106	Ayacucho	Vilcas Hua-mán	Independencia	0.636	605	48	QI (+)Vuln	QII	1	1,191
Dist.	130611	La Libertad	Otuzco	Salpo	0.636	606	31	QI (+)Vuln	QI (+)Vul.	1	6,506
Dist.	100510	Huánuco	Huamalíes	Singa	0.636	607	52	QI (+)Vuln	QII	1	3,182
Dist.	021907	Áncash	Sihuas	Quiches	0.636	608	53	QI (+)Vuln	QI (+)Vul.	1	2,451
Dist.	131102	La Libertad	Gran Chimú	Lucma	0.636	609	32	QI (+)Vuln	QI (+)Vul.	1	4,984
Dist.	090710	Huancavelica	Tayacaja	Ñahuimpuquio	0.635	610	63	QI (+)Vuln	QIII.	2	1,573
Dist.	211208	Puno	Sandia	Yanahuaya	0.635	611	66	QI (+)Vuln	QII	1	2,176
Dist.	160103	Loreto	Maynas	Fernando Lores	0.634	612	26	QI (+)Vuln	QI (+)Vul.	1	14,935
Dist.	090104	Huancavelica	Huancavelica	Conayca	0.634	613	64	QI (+)Vuln	QIII.	2	909
Dist.	120214	Junín	Concepción	San José de Quero	0.634	614	22	QI (+)Vuln	QI (+)Vul.	1	5,829
Dist.	061105	Cajamarca	San Miguel	El Prado	0.634	615	90	QI (+)Vuln	QIII.	2	1,699
Dist.	211203	Puno	Sandia	Limbani	0.634	616	67	QI (+)Vuln	QII	1	3,358
Dist.	081206	Cusco	Quispicanchi	Cusipata	0.633	617	48	QI (+)Vuln	QII	1	4,672
Dist.	100113	Huánuco	Huánuco	San Pablo de Pillao	0.633	618	53	QI (+)Vuln	QII	1	8,427
Dist.	090709	Huancavelica	Tayacaja	Huaribamba	0.633	619	65	QI (+)Vuln	QIII.	2	3,222
Dist.	010305	Amazonas	Bongará	Cuispes	0.633	620	26	QI (+)Vuln	QII	1	702
Dist.	140310	Lambayeque	Lambayeque	Salas	0.632	621	3	QI (+)Vuln	QI (+)Vul.	1	13,428
Dist.	220511	San Martín	Lamas	Zapatero	0.632	622	18	QI (+)Vuln	QI (+)Vul.	1	5,704
Dist.	050502	Ayacucho	La Mar	Anco	0.632	623	49	QI (+)Vuln	QII	1	8,471
Dist.	150713	Lima	Huarochirí	Mariatana	0.632	624	6	QI (+)Vuln	QI (+)Vul.	1	1,416
Dist.	060703	Cajamarca	Hualgayoc	Hualgayoc	0.632	625	91	QI (+)Vuln	QIII.	2	16,299
Dist.	090107	Huancavelica	Huancavelica	Huayllahuara	0.632	626	66	QI (+)Vuln	QIII.	2	700
Dist.	080606	Cusco	Canchis	San Pablo	0.632	627	49	QI (+)Vuln	QII	1	4,542
Dist.	021102	Áncash	Huarmey	Cochapetí	0.631	628	54	QI (+)Vuln	QI (+)Vul.	1	822
Dist.	131004	La Libertad	Santiago de Chuco	Mollebamba	0.631	629	33	QI (+)Vuln	QI (+)Vul.	1	1,857
Dist.	090205	Huancavelica	Acobamba	Marcas	0.631	630	67	QI (+)Vuln	QIII.	2	1,633
Dist.	080605	Cusco	Canchis	Pitumarca	0.631	631	50	QI (+)Vuln	QII	1	8,126
Dist.	010312	Amazonas	Bongará	Yambrasbamba	0.631	632	27	QI (+)Vuln	QII	1	5,833
Dist.	081305	Cusco	Urubamba	Maras	0.631	633	51	QI (+)Vuln	QII	1	6,670
Dist.	220602	San Martín	Mariscal Cáceres	Campanilla	0.631	634	19	QI (+)Vuln	QI (+)Vul.	1	15,259

Continúa...

10.3.2. Perú: Ubicación distrital del Índice de Vulnerabilidad a la Inseguridad Alimentaria, 2018 (Ordenado según ámbito nacional)

Nivel	Ubigeo	Departamento	Provincia	Distrito	IVIA 1/	Ordenamiento (Ranking)		Agrupación			Población Proyectada 2018 7/
						Nacional 2/	Departamental 3/	Quintil Nacional 4/	Departamental		
									Quintil Departamental 5/	Grupo priorizado 6/	
Dist.	220509	San Martín	Lamas	Shanao	0.630	635	20	QI (+)Vuln	QI (+)Vul.	1	1,999
Dist.	050203	Ayacucho	Cangallo	Los Morochucos	0.629	636	50	QI (+)Vuln	QII	1	8,212
Dist.	010510	Amazonas	Luya	Luya Viejo	0.629	637	28	QI (+)Vuln	QII	1	408
Dist.	160510	Loreto	Requena	Jenaro Herrera	0.629	638	27	QI (+)Vuln	QI (+)Vul.	1	5,084
Dist.	021910	Áncash	Sihuas	Sicsibamba	0.629	639	55	QI (+)Vuln	QI (+)Vul.	1	1,556
Dist.	100903	Huánuco	Puerto Inca	Honoria	0.629	640	54	QI (+)Vuln	QII	1	4,916
Dist.	060107	Cajamarca	Cajamarca	Llacanora	0.628	641	92	QI (+)Vuln	QIII.	2	6,342
Dist.	080911	Cusco	La Convención	Inkawasi	0.628	642	52	QI (+)Vuln	QII	1	4,913
Dist.	200205	Piura	Ayabaca	Montero	0.628	643	13	QI (+)Vuln	QI (+)Vul.	1	6,713
Dist.	130604	La Libertad	Otuzco	Charat	0.628	644	34	QI (+)Vuln	QI (+)Vul.	1	2,643
Dist.	211202	Puno	Sandia	Cuyocuyo	0.627	645	68	QI (+)Vuln	QII	1	5,619
Dist.	160503	Loreto	Requena	Capelo	0.627	646	28	QI (+)Vuln	QI (+)Vul.	1	2,607
Dist.	131007	La Libertad	Santiago de Chuco	Santa Cruz de Chuca	0.627	647	35	QI (+)Vuln	QI (+)Vul.	1	3,067
Dist.	021709	Áncash	Recuay	Tapacocha	0.626	648	56	QI (+)Vuln	QI (+)Vul.	1	447
Dist.	061113	Cajamarca	San Miguel	Unión Agua Blanca	0.626	649	93	QI (+)Vuln	QIII.	2	3,209
Dist.	061201	Cajamarca	San Pablo	San Pablo	0.626	650	94	QI (+)Vuln	QIII.	2	13,417
Dist.	130613	La Libertad	Otuzco	Sinsicap	0.626	651	36	QI (+)Vuln	QI (+)Vul.	1	7,631
Dist.	020904	Áncash	Corongo	Cusca	0.626	652	57	QI (+)Vuln	QI (+)Vul.	1	2,856
Dist.	030503	Apurímac	Cotabambas	Coyllurqui	0.625	653	42	QI (+)Vuln	QII	1	6,943
Dist.	210404	Puno	Chucuito	Kelluyo	0.625	654	69	QI (+)Vuln	QII	1	7,565
Dist.	120909	Junín	Chupaca	Yanacancha	0.624	655	23	QI (+)Vuln	QI (+)Vul.	1	2,757
Dist.	120709	Junín	Tarma	Tapo	0.624	656	24	QI (+)Vuln	QI (+)Vul.	1	4,684
Dist.	151009	Lima	Yauyos	Chocos	0.624	657	7	QI (+)Vuln	QI (+)Vul.	1	809
Dist.	200410	Piura	Morropón	Yamango	0.623	658	14	QI (+)Vuln	QI (+)Vul.	1	8,921
Dist.	130605	La Libertad	Otuzco	Huaranchal	0.623	659	37	QI (+)Vuln	QI (+)Vul.	1	4,248
Dist.	080906	Cusco	La Convención	Quellouno	0.623	660	53	QI (+)Vuln	QII	1	15,173
Dist.	010519	Amazonas	Luya	San Juan de Lopecancha	0.623	661	29	QI (+)Vuln	QII	1	453
Dist.	060902	Cajamarca	San Ignacio	Chirinos	0.622	662	95	QI (+)Vuln	QIII.	2	15,530
Dist.	151005	Lima	Yauyos	Azángaro	0.622	663	8	QI (+)Vuln	QI (+)Vul.	1	435
Dist.	050404	Ayacucho	Huanta	Iguaín	0.622	664	51	QI (+)Vuln	QII	1	2,859
Dist.	030416	Apurímac	Aymaraes	Toraya	0.622	665	43	QI (+)Vuln	QII	1	1,334
Dist.	190202	Pasco	Daniel Alcides Carrión	Chacayán	0.622	666	4	QI (+)Vuln	QI (+)Vul.	1	2,054
Dist.	020108	Áncash	Huaraz	Olleros	0.622	667	58	QI (+)Vuln	QI (+)Vul.	1	2,513
Dist.	190110	Pasco	Pasco	Ticlacayan	0.621	668	5	QI (+)Vuln	QI (+)Vul.	1	3,301
Dist.	151020	Lima	Yauyos	Madean	0.621	669	9	QI (+)Vuln	QI (+)Vul.	1	572
Dist.	211304	Puno	Yunguyo	Cuturapi	0.620	670	70	QI (+)Vuln	QII	1	1,385
Dist.	150802	Lima	Huaura	Ambar	0.620	671	10	QI (+)Vuln	QI (+)Vul.	1	2,151
Dist.	051010	Ayacucho	Víctor Fajardo	Hualla	0.620	672	52	QI (+)Vuln	QII	1	2,152
Dist.	061107	Cajamarca	San Miguel	Llapa	0.620	673	96	QI (+)Vuln	QIII.	2	4,689
Dist.	210309	Puno	Carabaya	San Gabán	0.619	674	71	QI (+)Vuln	QII	1	7,341
Dist.	100107	Huánuco	Huánuco	San Francisco de Cayrán	0.619	675	55	QI (+)Vuln	QII	1	4,897

Continúa...

10.3.2. Perú: Ubicación distrital del Índice de Vulnerabilidad a la Inseguridad Alimentaria, 2018 (Ordenado según ámbito nacional)

Nivel	Ubigeo	Departamento	Provincia	Distrito	IVIA 1/	Ordenamiento (Ranking)		Agrupación			Población Proyectada 2018 7/
						Nacional 2/	Departa-mental 3/	Quintil Nacional 4/	Departamental		
									Quintil Departa-mental 5/	Grupo priori-zado 6/	
Dist.	190306	Pasco	Oxapampa	Puerto Bermúdez	0.619	676	6	QI (+)Vuln	QI (+)Vul.	1	20,091
Dist.	160303	Loreto	Loreto	Tigre	0.619	677	29	QI (+)Vuln	QII	1	7,509
Dist.	100205	Huánuco	Ambo	Huacar	0.619	678	56	QI (+)Vuln	QII	1	8,100
Dist.	010508	Amazonas	Luya	Lonya Chico	0.618	679	30	QI (+)Vuln	QII	1	891
Dist.	090407	Huancavelica	Castrovi-rreyna	Huachos	0.618	680	68	QI (+)Vuln	QIII.	2	985
Dist.	170202	Madre de Dios	Manu	Fitzcarrald	0.618	681	1	QI (+)Vuln	QI (+)Vul.	1	1,504
Dist.	211206	Puno	Sandia	Quiaca	0.618	682	72	QI (+)Vuln	QII	1	2,308
Dist.	030704	Apurímac	Grau	Huayllati	0.618	683	44	QI (+)Vuln	QII	1	1,421
Dist.	090705	Huancavelica	Tayacaja	Colcabamba	0.618	684	69	QI (+)Vuln	QIII.	2	12,206
Dist.	211104	Puno	San Román	Caracoto	0.618	685	73	QI (+)Vuln	QII	1	7,247
Dist.	010511	Amazonas	Luya	Maria	0.618	686	31	QI (+)Vuln	QII	1	792
Dist.	021804	Áncash	Santa	Macate	0.618	687	59	QI (+)Vuln	QI (+)Vul.	1	3,346
Dist.	020103	Áncash	Huaraz	Colcabamba	0.618	688	60	QI (+)Vuln	QI (+)Vul.	1	314
Dist.	021004	Áncash	Huari	Chavín de Huántar	0.617	689	61	QI (+)Vuln	QI (+)Vul.	1	8,548
Dist.	010107	Amazonas	Chachapoyas	Granada	0.617	690	32	QI (+)Vuln	QII	1	523
Dist.	010521	Amazonas	Luya	Santo Tomas	0.617	691	33	QI (+)Vuln	QII	1	3,176
Dist.	050405	Ayacucho	Huanta	Luricocha	0.616	692	53	QI (+)Vuln	QII	1	6,078
Dist.	050613	Ayacucho	Lucanas	Otoca	0.616	693	54	QI (+)Vuln	QII	1	2,013
Dist.	050908	Ayacucho	Sucre	San Pedro de Larcay	0.616	694	55	QI (+)Vuln	QII	1	842
Dist.	060109	Cajamarca	Cajamarca	Magdalena	0.616	695	97	QI (+)Vuln	QIII.	2	8,868
Dist.	080207	Cusco	Acomayo	Sangarara	0.616	696	54	QI (+)Vuln	QII	1	3,455
Dist.	090402	Huancavelica	Castrovi-rreyna	Arma	0.615	697	70	QI (+)Vuln	QIII.	2	1,042
Dist.	220710	San Martín	Picota	Tres Unidos	0.614	698	21	QI (+)Vuln	QI (+)Vul.	1	4,122
Dist.	010703	Amazonas	Utcubamba	Cumba	0.613	699	34	QI (+)Vuln	QII	1	8,852
Dist.	160104	Loreto	Maynas	Indiana	0.613	700	30	QI (+)Vuln	QII	1	11,768
Dist.	061110	Cajamarca	San Miguel	San Gregorio	0.613	701	98	QI (+)Vuln	QIII.	2	2,306
Dist.	120207	Junín	Concepción	Heroinas Toledo	0.613	702	25	QI (+)Vuln	QI (+)Vul.	1	1,014
Dist.	060505	Cajamarca	Contumazá	San Benito	0.612	703	99	QI (+)Vuln	QIII.	2	3,591
Dist.	050608	Ayacucho	Lucanas	Laramate	0.611	704	56	QI (+)Vuln	QII	1	1,723
Dist.	021007	Áncash	Huari	Huachis	0.611	705	62	QI (+)Vuln	QI (+)Vul.	1	3,611
Dist.	030410	Apurímac	Aymaraes	Pocohuanca	0.611	706	45	QI (+)Vuln	QII	1	1,065
Dist.	010309	Amazonas	Bongará	San Carlos	0.611	707	35	QI (+)Vuln	QII	1	519
Dist.	021008	Áncash	Huari	Huantar	0.611	708	63	QI (+)Vuln	QI (+)Vul.	1	2,782
Dist.	230402	Tacna	Tarata	Heroes Albarracín	0.611	709	1	QI (+)Vuln	QI (+)Vul.	1	326
Dist.	030710	Apurímac	Grau	Santa Rosa	0.611	710	46	QI (+)Vuln	QII	1	587
Dist.	131001	La Libertad	Santiago de Chuco	Santiago de Chuco	0.610	711	38	QI (+)Vuln	QI (+)Vul.	1	20,223
Dist.	220702	San Martín	Picota	Buenos Aires	0.610	712	22	QI (+)Vuln	QI (+)Vul.	1	3,040
Dist.	250203	Ucayali	Atalaya	Tahuanía	0.610	713	4	QI (+)Vuln	QI (+)Vul.	1	9,969
Dist.	051007	Ayacucho	Víctor Fajardo	Colca	0.610	714	57	QI (+)Vuln	QII	1	1,055
Dist.	040517	Arequipa	Caylloma	Tisco	0.609	715	6	QI (+)Vuln	QI (+)Vul.	1	1,529
Dist.	030408	Apurímac	Aymaraes	Justo Apu Sahuaraura	0.609	716	47	QI (+)Vuln	QII	1	770

Continúa...

10.3.2. Perú: Ubicación distrital del Índice de Vulnerabilidad a la Inseguridad Alimentaria, 2018 (Ordenado según ámbito nacional)

Nivel	Ubigeo	Departamento	Provincia	Distrito	IVIA 1/	Ordenamiento (Ranking)		Agrupación			Población Proyectada 2018 7/
						Nacional 2/	Departamental 3/	Quintil Nacional 4/	Departamental		
									Quintil Departamental 5/	Grupo priorizado 6/	
Dist.	080407	Cusco	Calca	Taray	0.609	717	55	QI (+)Vuln	QII	1	4,771
Dist.	060701	Cajamarca	Hualgayoc	Bambamarca	0.608	718	100	QI (+)Vuln	QIII.	2	65,279
Dist.	090206	Huancavelica	Acobamba	Paucara	0.608	719	71	QI (+)Vuln	QIII.	2	10,733
Dist.	150808	Lima	Huaura	Paccho	0.608	720	11	QI (+)Vuln	QI (+)Vul.	1	1,566
Dist.	100609	Huánuco	Leoncio Prado	Pueblo Nuevo	0.608	721	57	QI (+)Vuln	QII	1	4,447
Dist.	200403	Piura	Morropón	Chalaco	0.608	722	15	QI (+)Vuln	QI (+)Vul.	1	8,008
Dist.	090411	Huancavelica	Castrovi-rreyna	Santa Ana	0.608	723	72	QI (+)Vuln	QIV	2	943
Dist.	180211	Moquegua	General Sán-chez Cerro	Yunga	0.608	724	1	QI (+)Vuln	QI (+)Vul.	1	922
Dist.	101004	Huánuco	Lauricocha	Queropalca	0.607	725	58	QI (+)Vuln	QII	1	1,020
Dist.	010506	Amazonas	Luya	Inguilpata	0.607	726	36	QI (+)Vuln	QII	1	517
Dist.	030211	Apurímac	Andahuaylas	Pomacocha	0.607	727	48	QI (+)Vuln	QII	1	908
Dist.	150606	Lima	Huaral	Ihuari	0.606	728	12	QI (+)Vuln	QI (+)Vul.	1	2,089
Dist.	210403	Puno	Chucuito	Huacullani	0.606	729	74	QI (+)Vuln	QII	1	9,444
Dist.	120112	Junín	Huancayo	Colca	0.606	730	26	QI (+)Vuln	QI (+)Vul.	1	1,064
Dist.	230203	Tacna	Candarave	Camilaca	0.606	731	2	QI (+)Vuln	QI (+)Vul.	1	1,200
Dist.	220911	San Martín	San Martín	Papaplaya	0.605	732	23	QI (+)Vuln	QI (+)Vul.	1	2,104
Dist.	160404	Loreto	Mariscal Ra-món Castilla	San Pablo	0.605	733	31	QI (+)Vuln	QII	1	12,564
Dist.	051103	Ayacucho	Vilcas Hua-mán	Carhuanca	0.605	734	58	QI (+)Vuln	QII	1	861
Dist.	040807	Arequipa	La Unión	Quechualla	0.605	735	7	QI (+)Vuln	QI (+)Vul.	1	277
Dist.	151031	Lima	Yauyos	Tupe	0.605	736	13	QI (+)Vuln	QI (+)Vul.	1	512
Dist.	160603	Loreto	Ucayali	Padre Márquez	0.605	737	32	QI (+)Vuln	QII	1	3,766
Dist.	050904	Ayacucho	Sucre	Chilcayoc	0.604	738	59	QI (+)Vuln	QII	1	511
Dist.	021508	Áncash	Pallasca	Pallasca	0.604	739	64	QI (+)Vuln	QI (+)Vul.	1	2,533
Dist.	100802	Huánuco	Pachitea	Chaglla	0.604	740	59	QI (+)Vuln	QII	1	10,733
Dist.	220205	San Martín	Bellavista	San Pablo	0.604	741	24	QI (+)Vuln	QI (+)Vul.	1	8,672
Dist.	150303	Lima	Cajatambo	Gorgor	0.604	742	14	QI (+)Vuln	QI (+)Vul.	1	1,687
Dist.	020303	Áncash	Antonio Raymondi	Chaccho	0.603	743	65	QI (+)Vuln	QI (+)Vul.	1	1,421
Dist.	020701	Áncash	Carlos Fermín Fitzcarrald	San Luis	0.603	744	66	QI (+)Vuln	QI (+)Vul.	1	11,202
Dist.	020510	Áncash	Bolognesi	Huayllacayán	0.603	745	67	QI (+)Vuln	QI (+)Vul.	1	1,352
Dist.	220104	San Martín	Moyobamba	Jepelacio	0.602	746	25	QI (+)Vuln	QII	1	16,313
Dist.	210809	Puno	Melgar	Umachiri	0.602	747	75	QI (+)Vuln	QII	1	3,918
Dist.	060306	Cajamarca	Celendín	José Gálvez	0.601	748	101	QI (+)Vuln	QIII.	2	2,765
Dist.	060615	Cajamarca	Cutervo	Toribio Casanova	0.601	749	102	QI (+)Vuln	QIII.	2	1,153
Dist.	030305	Apurímac	Antabamba	Oropesa	0.601	750	49	QI (+)Vuln	QII	1	2,404
Dist.	080506	Cusco	Canas	Pampamarca	0.600	751	56	QI (+)Vuln	QII	1	1,909
Dist.	030417	Apurímac	Aymaraes	Yanaca	0.600	752	50	QI (+)Vuln	QII	1	1,021
Dist.	040607	Arequipa	Condesuyos	Salamanca	0.600	753	8	QI (+)Vuln	QI (+)Vul.	1	479
Dist.	220510	San Martín	Lamas	Tabalosos	0.599	754	26	QI (+)Vuln	QII	1	14,248
Dist.	150304	Lima	Cajatambo	Huancapón	0.599	755	15	QI (+)Vuln	QI (+)Vul.	1	975
Dist.	150710	Lima	Huarochirí	Lahuaytambo	0.599	756	16	QI (+)Vuln	QI (+)Vul.	1	628

Continúa...

10.3.2. Perú: Ubicación distrital del Índice de Vulnerabilidad a la Inseguridad Alimentaria, 2018 (Ordenado según ámbito nacional)

Nivel	Ubigeo	Departamento	Provincia	Distrito	IVIA 1/	Ordenamiento (Ranking)		Agrupación			Población Proyectada 2018 7/
						Nacional 2/	Departamental 3/	Quintil Nacional 4/	Departamental		
									Quintil Departamental 5/	Grupo priorizado 6/	
Dist.	120204	Junín	Concepción	Chambara	0.599	757	27	QI (+)Vuln	QI (+)Vul.	1	2,728
Dist.	021209	Áncash	Huaylas	Santo Toribio	0.598	758	68	QI (+)Vuln	QI (+)Vul.	1	1,132
Dist.	050108	Ayacucho	Huamanga	Quinua	0.598	759	60	QI (+)Vuln	QII	1	5,518
Dist.	050302	Ayacucho	Huanca Sancos	Carapo	0.598	760	61	QI (+)Vuln	QII	1	1,892
Dist.	010119	Amazonas	Chachapoyas	San Isidro de Maino	0.597	761	37	QI (+)Vuln	QIII.	2	608
Dist.	220904	San Martín	San Martín	Chazuta	0.597	762	27	QI (+)Vuln	QII	1	10,235
Dist.	120418	Junín	Jauja	Molinos	0.597	763	28	QI (+)Vuln	QI (+)Vul.	1	1,647
Dist.	090616	Huancavelica	Huaytará	Tambo	0.597	764	73	QI (+)Vuln	QIV	2	759
Dist.	020204	Áncash	Aija	La Merced	0.597	765	69	QI (+)Vuln	QI (+)Vul.	1	1,627
Dist.	160403	Loreto	Mariscal Ramón Castilla	Yavarí	0.597	766	33	QI (+)Vuln	QII	1	10,040
Dist.	230406	Tacna	Tarata	Susapaya	0.596	767	3	QI (+)Vuln	QI (+)Vul.	1	532
Dist.	210702	Puno	Lampa	Cabanilla	0.596	768	76	QI (+)Vuln	QII	1	5,911
Dist.	190304	Pasco	Oxapampa	Palcazú	0.595	769	7	QI (+)Vuln	QII	1	8,211
Dist.	210805	Puno	Melgar	Macari	0.595	770	77	QI (+)Vuln	QII	1	7,377
Dist.	040808	Arequipa	La Unión	Sayla	0.595	771	9	QI (+)Vuln	QI (+)Vul.	1	326
Dist.	230206	Tacna	Candarave	Quilahuani	0.595	772	4	QI (+)Vuln	QI (+)Vul.	1	739
Dist.	021708	Áncash	Recuay	Pararín	0.595	773	70	QI (+)Vuln	QI (+)Vul.	1	1,639
Dist.	190303	Pasco	Oxapampa	Huancabamba	0.594	774	8	QI (+)Vuln	QII	1	6,921
Dist.	010523	Amazonas	Luya	Trita	0.593	775	38	QI (+)Vuln	QIII.	2	1,437
Dist.	200604	Piura	Sullana	Lancones	0.593	776	16	QI (+)Vuln	QI (+)Vul.	1	13,210
Dist.	051102	Ayacucho	Vilcas Huamán	Accomarca	0.593	777	62	QI (+)Vuln	QII	1	921
Dist.	210803	Puno	Melgar	Cupi	0.593	778	78	QI (+)Vuln	QII	1	2,109
Dist.	021002	Áncash	Huari	Anra	0.593	779	71	QI (+)Vuln	QI (+)Vul.	1	1,467
Dist.	020906	Áncash	Corongo	Yanac	0.593	780	72	QI (+)Vuln	QI (+)Vul.	1	676
Dist.	210502	Puno	El Collao	Capazo	0.592	781	79	QI (+)Vuln	QII	1	1,197
Dist.	050612	Ayacucho	Lucanas	Ocaña	0.592	782	63	QI (+)Vuln	QII	1	2,420
Dist.	080403	Cusco	Calca	Lamay	0.592	783	57	QI (+)Vuln	QII	1	5,856
Dist.	040811	Arequipa	La Unión	Toro	0.592	784	10	QI (+)Vuln	QI (+)Vul.	1	565
Dist.	120607	Junín	Satipo	Río Negro	0.592	785	29	QI (+)Vuln	QI (+)Vul.	1	32,977
Dist.	160506	Loreto	Requena	Puinahua	0.591	786	34	QI (+)Vuln	QII	1	4,709
Dist.	080302	Cusco	Anta	Ancahuasi	0.591	787	58	QI (+)Vuln	QII	1	7,616
Dist.	061003	Cajamarca	San Marcos	Eduardo Villanueva	0.591	788	103	QI (+)Vuln	QIII.	2	2,903
Dist.	021707	Áncash	Recuay	Pampas Chico	0.591	789	73	QI (+)Vuln	QI (+)Vul.	1	947
Dist.	021502	Áncash	Pallasca	Bolognesi	0.591	790	74	QI (+)Vuln	QI (+)Vul.	1	1,065
Dist.	080406	Cusco	Calca	San Salvador	0.591	791	59	QI (+)Vuln	QII	1	6,002
Dist.	051009	Ayacucho	Víctor Fajardo	Huancaraylla	0.590	792	64	QI (+)Vuln	QII	1	1,322
Dist.	021509	Áncash	Pallasca	Pampas	0.590	793	75	QI (+)Vuln	QI (+)Vul.	1	4,105
Dist.	130306	La Libertad	Bolívar	Ucuncha	0.589	794	39	QI (+)Vuln	QI (+)Vul.	1	907
Dist.	160704	Loreto	Datem del Marañón	Morona	0.589	795	35	QI (+)Vuln	QII	1	4,811
Dist.	120609	Junín	Satipo	Vizcatán del Ene	0.589	796	30	QI (+)Vuln	QI (+)Vul.	1	5,023
Dist.	030304	Apurímac	Antabamba	Juan Espinoza Medrano	0.589	797	51	QI (+)Vuln	QII	1	1,783

Continúa...

10.3.2. Perú: Ubicación distrital del Índice de Vulnerabilidad a la Inseguridad Alimentaria, 2018 (Ordenado según ámbito nacional)

Nivel	Ubigeo	Departamento	Provincia	Distrito	IVIA 1/	Ordenamiento (Ranking)		Agrupación			Población Proyectada 2018 7/
						Nacional 2/	Departamental 3/	Quintil Nacional 4/	Departamental		
									Quintil Departamental 5/	Grupo priorizado 6/	
Dist.	150730	Lima	Huarochirí	Santiago de Tuna	0.589	798	17	QI (+)Vuln	QI (+)Vul.	1	415
Dist.	160206	Loreto	Alto Amazonas	Lagunas	0.589	799	36	QI (+)Vuln	QII	1	13,594
Dist.	100704	Huánuco	Marañón	La Morada	0.588	800	60	QI (+)Vuln	QII	1	3,127
Dist.	010120	Amazonas	Chachapoyas	Soloco	0.588	801	39	QI (+)Vuln	QIII.	2	1,293
Dist.	130802	La Libertad	Pataz	Buldibuyo	0.588	802	40	QI (+)Vuln	QI (+)Vul.	1	4,160
Dist.	021204	Áncash	Huaylas	Huaylas	0.588	803	76	QI (+)Vuln	QI (+)Vul.	1	1,722
Dist.	021210	Áncash	Huaylas	Yuracmarca	0.587	804	77	QI (+)Vuln	QI (+)Vul.	1	2,124
Dist.	010116	Amazonas	Chachapoyas	Olleros	0.587	805	40	QI (+)Vuln	QIII.	2	422
Dist.	050509	Ayacucho	La Mar	Samugari	0.587	806	65	QI (+)Vuln	QII	1	10,664
Dist.	130801	La Libertad	Pataz	Tayabamba	0.587	807	41	QI (+)Vuln	QI (+)Vul.	1	13,839
Dist.	100902	Huánuco	Puerto Inca	Codo del Pozuzo	0.587	808	61	QI (+)Vuln	QIII.	2	7,862
Dist.	100507	Huánuco	Huamalíes	Monzón	0.587	809	62	QI (+)Vuln	QIII.	2	12,980
Dist.	090602	Huancavelica	Huaytará	Ayavi	0.586	810	74	QI (+)Vuln	QIV	2	833
Dist.	050803	Ayacucho	Paucar del Sara Sara	Corculla	0.586	811	66	QI (+)Vuln	QII	1	466
Dist.	040803	Arequipa	La Unión	Charcana	0.586	812	11	QI (+)Vuln	QI (+)Vul.	1	594
Dist.	040306	Arequipa	Caravelí	Cahuacho	0.586	813	12	QI (+)Vuln	QI (+)Vul.	1	646
Dist.	220603	San Martín	Mariscal Cáceres	Huicungo	0.586	814	28	QI (+)Vuln	QII	1	8,801
Dist.	050407	Ayacucho	Huanta	Sivia	0.586	815	67	QI (+)Vuln	QII	1	11,953
Dist.	030504	Apurímac	Cotabambas	Haquira	0.585	816	52	QI (+)Vuln	QII	1	9,935
Dist.	151011	Lima	Yauyos	Colonia	0.585	817	18	QI (+)Vuln	QI (+)Vul.	1	1,135
Dist.	020203	Áncash	Aija	Huacllan	0.585	818	78	QI (+)Vuln	QI (+)Vul.	1	383
Dist.	210111	Puno	Puno	Pichacani	0.585	819	80	QI (+)Vuln	QII	1	5,958
Dist.	050706	Ayacucho	Parinacochas	Puyusca	0.584	820	68	QI (+)Vuln	QII	1	2,179
Dist.	150611	Lima	Huaral	Sumbilca	0.584	821	19	QI (+)Vuln	QI (+)Vul.	1	726
Dist.	200301	Piura	Huancabamba	Huancabamba	0.584	822	17	QI (+)Vuln	QI (+)Vul.	1	29,452
Dist.	100316	Huánuco	Dos de Mayo	Quivilla	0.584	823	63	QI (+)Vuln	QIII.	2	1,218
Dist.	220802	San Martín	Rioja	Awajun	0.584	824	29	QI (+)Vuln	QII	1	7,870
Dist.	030405	Apurímac	Aymaraes	Colcabamba	0.584	825	53	QI (+)Vuln	QII	1	727
Dist.	010512	Amazonas	Luya	Ocalli	0.584	826	41	QI (+)Vuln	QIII.	2	3,919
Dist.	101001	Huánuco	Lauricocha	Jesús	0.583	827	64	QI (+)Vuln	QIII.	2	4,240
Dist.	160511	Loreto	Requena	Yaquerana	0.583	828	37	QI (+)Vuln	QII	1	2,278
Dist.	120703	Junín	Tarma	Huaricolca	0.582	829	31	QI (+)Vuln	QI (+)Vul.	1	1,966
Dist.	010517	Amazonas	Luya	San Francisco del Yeso	0.582	830	42	QI (+)Vuln	QIII.	2	745
Dist.	021802	Áncash	Santa	Cáceres Del Perú	0.581	831	79	QI (+)Vuln	QI (+)Vul.	1	4,826
Dist.	021510	Áncash	Pallasca	Santa Rosa	0.581	832	80	QI (+)Vuln	QI (+)Vul.	1	1,146
Dist.	040810	Arequipa	La Unión	Tomepampa	0.581	833	13	QI (+)Vuln	QI (+)Vul.	1	689
Dist.	110114	Ica	Ica	Yauca del Rosario	0.581	834	3	QI (+)Vuln	QI (+)Vul.	1	1,232
Dist.	130608	La Libertad	Otuzco	Mache	0.581	835	42	QI (+)Vuln	QI (+)Vul.	1	2,910
Dist.	061102	Cajamarca	San Miguel	Bolívar	0.580	836	104	QI (+)Vuln	QIII.	2	1,359
Dist.	210106	Puno	Puno	Chucuito	0.580	837	81	QI (+)Vuln	QII	1	7,463
Dist.	200207	Piura	Ayabaca	Paimas	0.580	838	18	QI (+)Vuln	QI (+)Vul.	1	10,227
Dist.	030501	Apurímac	Cotabambas	Tambobamba	0.580	839	54	QI (+)Vuln	QII	1	10,809

Continúa...

10.3.2. Perú: Ubicación distrital del Índice de Vulnerabilidad a la Inseguridad Alimentaria, 2018 (Ordenado según ámbito nacional)

Nivel	Ubigeo	Departamento	Provincia	Distrito	IVIA 1/	Ordenamiento (Ranking)		Agrupación			Población Proyectada 2018 7/
						Nacional 2/	Departamental 3/	Quintil Nacional 4/	Departamental		
									Quintil Departamental 5/	Grupo priorizado 6/	
Dist.	220805	San Martín	Rioja	Pardo Miguel	0.579	840	30	QI (+)Vuln	QII	1	17,177
Dist.	100401	Huánuco	Huacaybamba	Huacaybamba	0.579	841	65	QI (+)Vuln	QIII.	2	5,950
Dist.	190106	Pasco	Pasco	Pallanchacra	0.579	842	9	QI (+)Vuln	QII	1	1,763
Dist.	220302	San Martín	El Dorado	Agua Blanca	0.579	843	31	QI (+)Vuln	QII	1	2,383
Dist.	120419	Junín	Jauja	Monobamba	0.579	844	32	QI (+)Vuln	QI (+)Vul.	1	1,818
Dist.	120809	Junín	Yauli	Suitucancha	0.579	845	33	QI (+)Vuln	QI (+)Vul.	1	738
Dist.	100905	Huánuco	Puerto Inca	Yuyapichis	0.579	846	66	QI (+)Vuln	QIII.	2	6,639
Dist.	010610	Amazonas	Rodríguez de Mendoza	Santa Rosa	0.579	847	43	QI (+)Vuln	QIII.	2	538
Dist.	021511	Áncash	Pallasca	Tauca	0.578	848	81	QI (+)Vuln	QI (+)Vul.	1	2,863
Dist.	030708	Apurímac	Grau	Progreso	0.577	849	55	QI (+)Vuln	QII	1	3,156
Dist.	050707	Ayacucho	Parinacochas	San Francisco de Ravacayco	0.577	850	69	QI (+)Vuln	QII	1	545
Dist.	050501	Ayacucho	La Mar	San Miguel	0.577	851	70	QI (+)Vuln	QII	1	11,298
Dist.	021903	Áncash	Sihuas	Alfonso Ugarte	0.577	852	82	QI (+)Vuln	QI (+)Vul.	1	557
Dist.	080902	Cusco	La Convención	Echarate	0.577	853	60	QI (+)Vuln	QII	1	26,660
Dist.	220301	San Martín	El Dorado	San José de Sisa	0.577	854	32	QI (+)Vuln	QII	1	16,290
Dist.	040809	Arequipa	La Unión	Tauria	0.577	855	14	QI (+)Vuln	QI (+)Vul.	1	317
Dist.	200209	Piura	Ayabaca	Sicchez	0.576	856	19	QI (+)Vuln	QI (+)Vul.	1	1,723
Dist.	061005	Cajamarca	San Marcos	Ichocán	0.576	857	105	QI (+)Vuln	QIII.	2	1,995
Dist.	080602	Cusco	Canchis	Checacupe	0.576	858	61	QI (+)Vuln	QII	1	5,150
Dist.	010702	Amazonas	Utcubamba	Cajaruro	0.576	859	44	QI (+)Vuln	QIII.	2	24,996
Dist.	021205	Áncash	Huaylas	Mato	0.575	860	83	QI (+)Vuln	QI (+)Vul.	1	1,982
Dist.	080701	Cusco	Chumbivilcas	Santo Tomás	0.575	861	62	QI (+)Vuln	QII	1	23,039
Dist.	010310	Amazonas	Bongará	Shipasbamba	0.575	862	45	QI (+)Vuln	QIII.	2	1,630
Dist.	030407	Apurímac	Aymaraes	Ihuayllo	0.575	863	56	QI (+)Vuln	QII	1	479
Dist.	030302	Apurímac	Antabamba	El Oro	0.575	864	57	QI (+)Vuln	QII	1	584
Dist.	020512	Áncash	Bolognesi	Mangas	0.575	865	84	QI (+)Vuln	QI (+)Vul.	1	524
Dist.	210806	Puno	Melgar	Nuñoa	0.575	866	82	QI (+)Vuln	QII	1	8,765
Dist.	030502	Apurímac	Cotabambas	Cotabambas	0.574	867	58	QI (+)Vuln	QII	1	4,112
Dist.	200409	Piura	Morropón	Santo Domingo	0.574	868	20	QI (+)Vuln	QI (+)Vul.	1	6,284
Dist.	230202	Tacna	Candarave	Cairani	0.574	869	5	QI (+)Vuln	QI (+)Vul.	1	1,022
Dist.	190305	Pasco	Oxapampa	Pozuzo	0.573	870	10	QI (+)Vuln	QII	1	4,990
Dist.	131003	La Libertad	Santiago de Chuco	Cachicadán	0.573	871	43	QI (+)Vuln	QI (+)Vul.	1	5,899
Dist.	030412	Apurímac	Aymaraes	Sañayca	0.573	872	59	QI (+)Vuln	QII	1	1,152
Dist.	050303	Ayacucho	Huanca Sancos	Sacsamarca	0.573	873	71	QI (+)Vuln	QII	1	1,380
Dist.	020604	Áncash	Carhuaz	Anta	0.572	874	85	QI (+)Vuln	QI (+)Vul.	1	2,553
Dist.	010504	Amazonas	Luya	Colcamar	0.572	875	46	QI (+)Vuln	QIII.	2	2,011
Dist.	021006	Áncash	Huari	Huacchis	0.571	876	86	QI (+)Vuln	QII	1	1,488
Dist.	050808	Ayacucho	Paucar del Sara Sara	San Javier de Alpabamba	0.571	877	72	QI (+)Vuln	QII	1	305
Dist.	010304	Amazonas	Bongará	Corosha	0.571	878	47	QI (+)Vuln	QIII.	2	810
Dist.	021402	Áncash	Ocros	Acas	0.570	879	87	QI (+)Vuln	QII	1	701

Continúa...

10.3.2. Perú: Ubicación distrital del Índice de Vulnerabilidad a la Inseguridad Alimentaria, 2018 (Ordenado según ámbito nacional)

Nivel	Ubigeo	Departamento	Provincia	Distrito	IVIA 1/	Ordenamiento (Ranking)		Agrupación			Población Proyectada 2018 7/
						Nacional 2/	Departamental 3/	Quintil Nacional 4/	Departamental		
									Quintil Departamental 5/	Grupo priorizado 6/	
Dist.	080501	Cusco	Canas	Yanaoca	0.570	880	63	QI (+)Vuln	QII	1	9,314
Dist.	030402	Apurímac	Aymaraes	Capaya	0.569	881	60	QI (+)Vuln	QII	1	617
Dist.	210804	Puno	Melgar	Llalli	0.569	882	83	QI (+)Vuln	QII	1	2,698
Dist.	010502	Amazonas	Luya	Camporredondo	0.568	883	48	QI (+)Vuln	QIII.	2	7,313
Dist.	160703	Loreto	Datem del Marañón	Manseriche	0.568	884	38	QI (+)Vuln	QII	1	9,378
Dist.	150804	Lima	Huaura	Checras	0.568	885	20	QI (+)Vuln	QI (+)Vul.	1	924
Dist.	020110	Áncash	Huaraz	Pariacoto	0.567	886	88	QI (+)Vuln	QII	1	5,078
Dist.	030713	Apurímac	Grau	Virundo	0.567	887	61	QI (+)Vuln	QIII.	2	693
Dist.	211201	Puno	Sandia	Sandia	0.567	888	84	QI (+)Vuln	QII	1	11,498
Dist.	021403	Áncash	Ocros	Cajamarquilla	0.566	889	89	QI (+)Vuln	QII	1	318
Dist.	131103	La Libertad	Gran Chimú	Marmot	0.566	890	44	QI (+)Vuln	QI (+)Vul.	1	2,537
Dist.	151029	Lima	Yauyos	Tauripampa	0.566	891	21	QI (+)Vuln	QI (+)Vul.	1	501
Dist.	200108	Piura	Piura	El Tallán	0.565	892	21	QI (+)Vuln	QI (+)Vul.	1	5,544
Dist.	022006	Áncash	Yungay	Ranrahirca	0.565	893	90	QI (+)Vuln	QII	1	2,932
Dist.	160402	Loreto	Mariscal Ramón Castilla	Pebas	0.565	894	39	QI (+)Vuln	QII	1	12,808
Dist.	150720	Lima	Huarochirí	San Juan de Tantaranche	0.565	895	22	QI (+)Vuln	QI (+)Vul.	1	366
Dist.	080205	Cusco	Acomayo	Pomacanchi	0.565	896	64	QI (+)Vuln	QII	1	7,701
Dist.	020503	Áncash	Bolognesi	Antonio Raymondi	0.565	897	91	QI (+)Vuln	QII	1	1,046
Dist.	020302	Áncash	Antonio Raymondi	Aczo	0.564	898	92	QI (+)Vuln	QII	1	2,013
Dist.	021406	Áncash	Ocros	Congas	0.564	899	93	QI (+)Vuln	QII	1	1,309
Dist.	030406	Apurímac	Aymaraes	Cotaruse	0.564	900	62	QI (+)Vuln	QIII.	2	2,704
Dist.	120802	Junín	Yauli	Chacapalpa	0.564	901	34	QI (+)Vuln	QI (+)Vul.	1	701
Dist.	030604	Apurímac	Chincheros	Huaccana	0.564	902	63	QI (+)Vuln	QIII.	2	6,944
Dist.	101007	Huánuco	Lauricocha	San Miguel de Cauri	0.563	903	67	QI (+)Vuln	QIII.	2	5,652
Dist.	050903	Ayacucho	Sucre	Chalcos	0.563	904	73	QI (+)Vuln	QII	1	499
Dist.	120606	Junín	Satipo	Pangoa	0.562	905	35	QI (+)Vuln	QI (+)Vul.	1	62,274
Dist.	180208	Moquegua	General Sánchez Cerro	Puquina	0.562	906	2	QI (+)Vuln	QI (+)Vul.	1	2,615
Dist.	100606	Huánuco	Leoncio Prado	Mariano Dámaso Beraún	0.562	907	68	QI (+)Vuln	QIII.	2	10,868
Dist.	030204	Apurímac	Andahuaylas	Huancarama	0.561	908	64	QI (+)Vuln	QIII.	2	5,378
Dist.	180105	Moquegua	Mariscal Nieto	San Cristóbal	0.561	909	3	QI (+)Vuln	QI (+)Vul.	1	1,752
Dist.	101002	Huánuco	Lauricocha	Baños	0.561	910	69	QI (+)Vuln	QIII.	2	1,957
Dist.	250106	Ucayali	Coronel Portillo	Nueva Requena	0.561	911	5	QI (+)Vuln	QI (+)Vul.	1	5,624
Dist.	220504	San Martín	Lamas	Caynarachi	0.560	912	33	QI (+)Vuln	QII	1	10,470
Dist.	010505	Amazonas	Luya	Conila	0.560	913	49	QI (+)Vuln	QIII.	2	1,950
Dist.	210302	Puno	Carabaya	Ajoyani	0.560	914	85	QI (+)Vuln	QII	1	2,397
Dist.	180202	Moquegua	General Sánchez Cerro	Chojata	0.560	915	4	QI (+)Vuln	QI (+)Vul.	1	716
Dist.	010706	Amazonas	Utcubamba	Lonya Grande	0.559	916	50	QI (+)Vuln	QIII.	2	11,034
Dist.	010102	Amazonas	Chachapoyas	Asunción	0.559	917	51	QI (+)Vuln	QIII.	2	283

Continúa...

10.3.2. Perú: Ubicación distrital del Índice de Vulnerabilidad a la Inseguridad Alimentaria, 2018 (Ordenado según ámbito nacional)

Nivel	Ubigeo	Departamento	Provincia	Distrito	IVIA 1/	Ordenamiento (Ranking)		Agrupación			Población Proyectada 2018 7/
						Nacional 2/	Departa-mental 3/	Quintil Nacional 4/	Departamental		
									Quintil Departa-mental 5/	Grupo priori-zado 6/	
Dist.	040508	Arequipa	Caylloma	Huanca	0.558	918	15	QI (+)Vuln	QI (+)Vul.	1	1,041
Dist.	220906	San Martín	San Martín	El Porvenir	0.558	919	34	QI (+)Vuln	QII	1	2,468
Dist.	051101	Ayacucho	Vilcas Hua-mán	Vilcas Huamán	0.558	920	74	QI (+)Vuln	QII	1	6,798
Dist.	230407	Tacna	Tarata	Tarucachi	0.558	921	6	QI (+)Vuln	QI (+)Vul.	1	329
Dist.	151007	Lima	Yauyos	Carania	0.558	922	23	QI (+)Vuln	QI (+)Vul.	1	167
Dist.	060507	Cajamarca	Contumazá	Tantarica	0.557	923	106	QI (+)Vuln	QIII.	2	2,628
Dist.	090505	Huancavelica	Churcampa	La Merced	0.557	924	75	QI (+)Vuln	QIV	2	1,173
Dist.	090410	Huancavelica	Castrovi-rreyna	San Juan	0.557	925	76	QI (+)Vuln	QIV	2	745
Dist.	040511	Arequipa	Caylloma	Lluta	0.556	926	16	QI (+)Vuln	QI (+)Vul.	1	743
Dist.	021016	Áncash	Huari	Uco	0.556	927	94	QI (+)Vuln	QII	1	1,359
Dist.	021308	Áncash	Mariscal Luzuriaga	Musga	0.556	928	95	QI (+)Vuln	QII	1	1,041
Dist.	090106	Huancavelica	Huancavelica	Huachocolpa	0.555	929	77	QI (+)Vuln	QIV	2	1,975
Dist.	190208	Pasco	Daniel Alcides Carrión	Vilcabamba	0.555	930	11	QI (+)Vuln	QII	1	2,065
Dist.	020607	Áncash	Carhuaz	Pariahuanca	0.555	931	96	QI (+)Vuln	QII	1	1,457
Dist.	160304	Loreto	Loreto	Trompeteros	0.554	932	40	QI (+)Vuln	QII	1	10,126
Dist.	040404	Arequipa	Castilla	Chachas	0.554	933	17	QI (+)Vuln	QI (+)Vul.	1	1,682
Dist.	030711	Apurímac	Grau	Turpay	0.553	934	65	QI (+)Vuln	QIII.	2	664
Dist.	151012	Lima	Yauyos	Hongos	0.553	935	24	QI (+)Vuln	QI (+)Vul.	1	334
Dist.	060501	Cajamarca	Contumazá	Contumazá	0.553	936	107	QI (+)Vuln	QIII.	2	8,142
Dist.	020509	Áncash	Bolognesi	Huasta	0.553	937	97	QI (+)Vuln	QII	1	1,474
Dist.	220507	San Martín	Lamas	Rumisapa	0.553	938	35	QI (+)Vuln	QII	1	3,599
Dist.	060305	Cajamarca	Celendín	Jorge Chávez	0.553	939	108	QI (+)Vuln	QIII.	2	474
Dist.	220404	San Martín	Huallaga	Piscoyacu	0.553	940	36	QI (+)Vuln	QII	1	4,510
Dist.	010604	Amazonas	Rodríguez de Mendoza	Huambo	0.552	941	52	QI (+)Vuln	QIII.	2	2,772
Dist.	010204	Amazonas	Bagua	El Parco	0.552	942	53	QI (+)Vuln	QIII.	2	1,294
Dist.	040507	Arequipa	Caylloma	Huambo	0.551	943	18	QI (+)Vuln	QI (+)Vul.	1	693
Dist.	190308	Pasco	Oxapampa	Constitución	0.551	944	12	QI (+)Vuln	QII	1	15,635
Dist.	151030	Lima	Yauyos	Tomas	0.550	945	25	QI (+)Vuln	QI (+)Vul.	1	542
Dist.	180103	Moquegua	Mariscal Nieto	Cuchumbaya	0.549	946	5	QI (+)Vuln	QI (+)Vul.	1	794
Dist.	080604	Cusco	Canchis	Marangani	0.549	947	65	QI (+)Vuln	QII	1	10,479
Dist.	200407	Piura	Morropón	San Juan de Bigote	0.548	948	22	QI (+)Vuln	QI (+)Vul.	1	6,730
Dist.	220709	San Martín	Picota	Tingo de Ponasa	0.548	949	37	QI (+)Vuln	QII	1	3,895
Dist.	050409	Ayacucho	Huanta	Canayre	0.548	950	75	QI (+)Vuln	QII	1	4,074
Dist.	050620	Ayacucho	Lucanas	Santa Ana de Huaycahuacho	0.548	951	76	QI (+)Vuln	QII	1	838
Dist.	030102	Apurímac	Abancay	Chacoche	0.548	952	66	QI (+)Vuln	QIII.	2	1,410
Dist.	080305	Cusco	Anta	Huarocondo	0.547	953	66	QI (+)Vuln	QII	1	4,796
Dist.	210707	Puno	Lampa	Paratía	0.547	954	86	QI (+)Vuln	QIII.	2	2,823
Dist.	190102	Pasco	Pasco	Huachón	0.547	955	13	QI (+)Vuln	QII	1	4,625
Dist.	100204	Huánuco	Ambo	Conchamarca	0.546	956	70	QI (+)Vuln	QIII.	2	4,644
Dist.	020515	Áncash	Bolognesi	Ticllos	0.546	957	98	QI (+)Vuln	QII	1	678

Continúa...

10.3.2. Perú: Ubicación distrital del Índice de Vulnerabilidad a la Inseguridad Alimentaria, 2018 (Ordenado según ámbito nacional)

Nivel	Ubigeo	Departamento	Provincia	Distrito	IVIA 1/	Ordenamiento (Ranking)		Agrupación			Población Proyectada 2018 7/
						Nacional 2/	Departa-mental 3/	Quintil Nacional 4/	Departamental		
									Quintil Departa-mental 5/	Grupo priori-zado 6/	
Dist.	150612	Lima	Huaral	Veintisiete de Noviembre	0.545	958	26	QI (+)Vuln	QI (+)Vul.	1	406
Dist.	010111	Amazonas	Chachapoyas	Levanto	0.545	959	54	QI (+)Vuln	QIII.	2	830
Dist.	060601	Cajamarca	Cutervo	Cutervo	0.544	960	109	QI (+)Vuln	QIII.	2	51,462
Dist.	200302	Piura	Huanca-bamba	Canchaque	0.544	961	23	QI (+)Vuln	QI (+)Vul.	1	7,798
Dist.	151032	Lima	Yauyos	Víñac	0.544	962	27	QI (+)Vuln	QI (+)Vul.	1	1,643
Dist.	040513	Arequipa	Caylloma	Madrigal	0.544	963	19	QI (+)Vuln	QI (+)Vul.	1	666
Dist.	061108	Cajamarca	San Miguel	Nanchoc	0.543	964	110	QI (+)Vuln	QIII.	2	1,374
Dist.	120304	Junín	Chanchamayo	San Luis de Shuaro	0.543	965	36	QI (+)Vuln	QI (+)Vul.	1	4,322
Dist.	050910	Ayacucho	Sucre	Santiago de Paucaray	0.542	966	77	QI (+)Vuln	QII	1	614
Dist.	010608	Amazonas	Rodríguez de Mendoza	Milpuc	0.542	967	55	QI (+)Vuln	QIII.	2	458
Dist.	061101	Cajamarca	San Miguel	San Miguel	0.542	968	111	QI (+)Vuln	QIII.	2	14,260
Dist.	210808	Puno	Melgar	Santa Rosa	0.542	969	87	QI (+)Vuln	QIII.	2	6,445
Dist.	080912	Cusco	La Conven-ción	Villa Virgen	0.542	970	67	QI (+)Vuln	QII	1	2,332
Dist.	050807	Ayacucho	Paucar Del Sara Sara	Pararca	0.542	971	78	QI (+)Vuln	QII	1	430
Dist.	040514	Arequipa	Caylloma	San Antonio de Chuca	0.541	972	20	QI (+)Vuln	QI (+)Vul.	1	924
Dist.	220403	San Martín	Huallaga	El Eslabón	0.541	973	38	QI (+)Vuln	QII	1	2,105
Dist.	140302	Lambayeque	Lambayeque	Chochope	0.541	974	4	QI (+)Vuln	QI (+)Vul.	1	1,505
Dist.	020514	Áncash	Bolognesi	San Miguel de Corpanqui	0.540	975	99	QI (+)Vuln	QII	1	511
Dist.	200404	Piura	Morropón	La Matanza	0.540	976	24	QI (+)Vuln	QI (+)Vul.	1	14,639
Dist.	021404	Áncash	Ocros	Carhuapampa	0.540	977	100	QI (+)Vuln	QII	1	489
Dist.	050802	Ayacucho	Paucar Del Sara Sara	Colta	0.540	978	79	QI (+)Vuln	QII	1	486
Dist.	120707	Junín	Tarma	Palcamayo	0.539	979	37	QI (+)Vuln	QI (+)Vul.	1	3,513
Dist.	010114	Amazonas	Chachapoyas	Molinopampa	0.539	980	56	QI (+)Vuln	QIII.	2	2,320
Dist.	021408	Áncash	Ocros	San Cristóbal de Rajan	0.539	981	101	QI (+)Vuln	QII	1	460
Dist.	130805	La Libertad	Pataz	Huaylillas	0.539	982	45	QI (+)Vuln	QI (+)Vul.	1	1,212
Dist.	230408	Tacna	Tarata	Ticaco	0.539	983	7	QI (+)Vuln	QI (+)Vul.	1	613
Dist.	050611	Ayacucho	Lucanas	Lucanas	0.538	984	80	QI (+)Vuln	QII	1	2,872
Dist.	021105	Áncash	Huarmey	Malvas	0.537	985	102	QI (+)Vuln	QII	1	799
Dist.	090614	Huancavelica	Huaytará	Santiago de Quirahuara	0.537	986	78	QI (+)Vuln	QIV	2	397
Dist.	150718	Lima	Huarochirí	San Damián	0.537	987	28	QI (+)Vuln	QI (+)Vul.	1	1,185
Dist.	010516	Amazonas	Luya	San Cristobal	0.537	988	57	QI (+)Vuln	QIII.	2	576
Dist.	220808	San Martín	Rioja	Yorongos	0.536	989	39	QI (+)Vuln	QII	1	2,654
Dist.	021409	Áncash	Ocros	San Pedro	0.536	990	103	QI (+)Vuln	QII	1	643
Dist.	230201	Tacna	Candarave	Candarave	0.536	991	8	QI (+)Vuln	QI (+)Vul.	1	2,473
Dist.	022003	Áncash	Yungay	Mancos	0.536	992	104	QI (+)Vuln	QII	1	6,906
Dist.	211207	Puno	Sandia	San Juan del Oro	0.536	993	88	QI (+)Vuln	QIII.	2	3,869
Dist.	200210	Piura	Ayabaca	Suyo	0.535	994	25	QI (+)Vuln	QI (+)Vul.	1	11,959

Continúa...

10.3.2. Perú: Ubicación distrital del Índice de Vulnerabilidad a la Inseguridad Alimentaria, 2018 (Ordenado según ámbito nacional)

Nivel	Ubigeo	Departamento	Provincia	Distrito	IVIA 1/	Ordenamiento (Ranking)		Agrupación			Población Proyectada 2018 7/
						Nacional 2/	Departamental 3/	Quintil Nacional 4/	Departamental		
									Quintil Departamental 5/	Grupo priorizado 6/	
Dist.	120433	Junín	Jauja	Yauli	0.535	995	38	QI (+)Vuln	QI (+)Vul.	1	1,134
Dist.	100317	Huánuco	Dos de Mayo	Ripán	0.535	996	71	QI (+)Vuln	QIII.	2	5,502
Dist.	100904	Huánuco	Puerto Inca	Tournavista	0.534	997	72	QI (+)Vuln	QIII.	2	6,281
Dist.	150905	Lima	Oyón	Naván	0.534	998	29	QI (+)Vuln	QI (+)Vul.	1	852
Dist.	180203	Moquegua	General Sánchez Cerro	Coalaque	0.533	999	6	QI (+)Vuln	QI (+)Vul.	1	1,024
Dist.	090304	Huancavelica	Angaraes	Ccochaccasa	0.533	1,000	79	QI (+)Vuln	QIV	2	3,226
Dist.	220704	San Martín	Picota	Pilluana	0.533	1,001	40	QI (+)Vuln	QII	1	882
Dist.	151027	Lima	Yauyos	San Pedro de Pilas	0.533	1,002	30	QI (+)Vuln	QI (+)Vul.	1	286
Dist.	180204	Moquegua	General Sánchez Cerro	Ichuña	0.533	1,003	7	QI (+)Vuln	QI (+)Vul.	1	3,199
Dist.	210601	Puno	Huancané	Huancané	0.533	1,004	89	QI (+)Vuln	QIII.	2	19,341
Dist.	150723	Lima	Huarochirí	San Mateo de Otao	0.532	1,005	31	QI (+)Vuln	QI (+)Vul.	1	1,413
Dist.	080603	Cusco	Canchis	Combapata	0.532	1,006	68	QI (+)Vuln	QII	1	5,035
Dist.	200114	Piura	Piura	Tambo Grande	0.532	1,007	26	QI (+)Vuln	QII	1	118,814
Dist.	021505	Áncash	Pallasca	Huandoval	0.532	1,008	105	QI (+)Vuln	QII	1	1,090
Dist.	190207	Pasco	Daniel Alcides Carrión	Tapuc	0.532	1,009	14	QI (+)Vuln	QII	1	2,395
Dist.	020205	Áncash	Aija	Succha	0.532	1,010	106	QI (+)Vuln	QII	1	751
Dist.	230403	Tacna	Tarata	Estique	0.532	1,011	9	QI (+)Vuln	QI (+)Vul.	1	250
Dist.	050602	Ayacucho	Lucanas	Aucara	0.531	1,012	81	QI (+)Vuln	QII	1	2,908
Dist.	060411	Cajamarca	Chota	Llama	0.531	1,013	112	QI (+)Vuln	QIII.	2	7,484
Dist.	150809	Lima	Huaura	Santa Leonor	0.531	1,014	32	QI (+)Vuln	QI (+)Vul.	1	767
Dist.	010104	Amazonas	Chachapoyas	Cheto	0.531	1,015	58	QI (+)Vuln	QIII.	2	687
Dist.	040603	Arequipa	Condesuyos	Cayarani	0.530	1,016	21	QI (+)Vuln	QI (+)Vul.	1	3,328
Dist.	010704	Amazonas	Utcubamba	El Milagro	0.530	1,017	59	QI (+)Vuln	QIII.	2	6,422
Dist.	151006	Lima	Yauyos	Cacra	0.530	1,018	33	QI (+)Vuln	QI (+)Vul.	1	524
Dist.	140306	Lambayeque	Lambayeque	Mórrope	0.530	1,019	5	QII	QI (+)Vul.	1	52,797
Dist.	090603	Huancavelica	Huaytará	Cordova	0.530	1,020	80	QII	QIV	2	1,058
Dist.	080201	Cusco	Acomayo	Acomayo	0.529	1,021	69	QII	QII	1	4,726
Dist.	210109	Puno	Puno	Mañazo	0.529	1,022	90	QII	QIII.	2	5,363
Dist.	040504	Arequipa	Caylloma	Callalli	0.528	1,023	22	QII	QI (+)Vul.	1	1,497
Dist.	050905	Ayacucho	Sucre	Huacaña	0.528	1,024	82	QII	QII	1	382
Dist.	020304	Áncash	Antonio Raymondi	Chingas	0.528	1,025	107	QII	QII	1	1,960
Dist.	090412	Huancavelica	Castrovirreyna	Tantará	0.527	1,026	81	QII	QIV	2	705
Dist.	120422	Junín	Jauja	Paca	0.527	1,027	39	QII	QI (+)Vul.	1	928
Dist.	050610	Ayacucho	Lucanas	Llauta	0.526	1,028	83	QII	QII	1	948
Dist.	061106	Cajamarca	San Miguel	La Florida	0.526	1,029	113	QII	QIII.	2	2,216
Dist.	150711	Lima	Huarochirí	Langa	0.526	1,030	34	QII	QI (+)Vul.	1	879
Dist.	050809	Ayacucho	Paucar del Sara Sara	San José de Ushua	0.524	1,031	84	QII	QII	1	238
Dist.	150706	Lima	Huarochirí	Cuenca	0.524	1,032	35	QII	QI (+)Vul.	1	453
Dist.	050902	Ayacucho	Sucre	Belén	0.523	1,033	85	QII	QII	1	340
Dist.	120116	Junín	Huancayo	Huacrapuquio	0.523	1,034	40	QII	QI (+)Vul.	1	1,420

Continúa...

10.3.2. Perú: Ubicación distrital del Índice de Vulnerabilidad a la Inseguridad Alimentaria, 2018 (Ordenado según ámbito nacional)

Nivel	Ubigeo	Departamento	Provincia	Distrito	IVIA 1/	Ordenamiento (Ranking)		Agrupación			Población Proyectada 2018 7/
						Nacional 2/	Departamental 3/	Quintil Nacional 4/	Departamental		
									Quintil Departamental 5/	Grupo priorizado 6/	
Dist.	010611	Amazonas	Rodríguez de Mendoza	Totora	0.522	1,035	60	QII	QIII.	2	293
Dist.	050702	Ayacucho	Parinacochas	Chumpi	0.522	1,036	86	QII	QII	1	2,312
Dist.	021407	Áncash	Ocros	Llipa	0.522	1,037	108	QII	QII	1	285
Dist.	210501	Puno	El Collao	Ilave	0.522	1,038	91	QII	QIII.	2	49,591
Dist.	010603	Amazonas	Rodríguez de Mendoza	Cochamal	0.522	1,039	61	QII	QIII.	2	628
Dist.	120416	Junín	Jauja	Masma	0.522	1,040	41	QII	QI (+)Vul.	1	1,842
Dist.	030403	Apurímac	Aymaraes	Caraybamba	0.521	1,041	67	QII	QIII.	2	976
Dist.	021009	Áncash	Huari	Masin	0.521	1,042	109	QII	QII	1	1,439
Dist.	250303	Ucayali	Padre Abad	Curimana	0.521	1,043	6	QII	QI (+)Vul.	1	9,377
Dist.	180210	Moquegua	General Sánchez Cerro	Ubinas	0.521	1,044	8	QII	QI (+)Vul.	1	1,822
Dist.	210701	Puno	Lampa	Lampa	0.521	1,045	92	QII	QIII.	2	11,752
Dist.	060901	Cajamarca	San Ignacio	San Ignacio	0.520	1,046	114	QII	QIV	2	38,745
Dist.	021301	Áncash	Mariscal Luzuriaga	Piscobamba	0.520	1,047	110	QII	QII	1	3,184
Dist.	221003	San Martín	Tocache	Pólvora	0.520	1,048	41	QII	QII	1	10,986
Dist.	081008	Cusco	Paruro	Pillpinto	0.519	1,049	70	QII	QII	1	1,072
Dist.	250201	Ucayali	Atalaya	Raimondi	0.519	1,050	7	QII	QI (+)Vul.	1	37,423
Dist.	090606	Huancavelica	Huaytará	Ocoyo	0.519	1,051	82	QII	QIV	2	858
Dist.	151025	Lima	Yauyos	Quinocay	0.519	1,052	36	QII	QI (+)Vul.	1	439
Dist.	200408	Piura	Morropón	Santa Catalina de Mossa	0.518	1,053	27	QII	QII	1	3,874
Dist.	050621	Ayacucho	Lucanas	Santa Lucía	0.518	1,054	87	QII	QIII.	2	1,408
Dist.	040113	Arequipa	Arequipa	Pocsi	0.518	1,055	23	QII	QI (+)Vul.	1	469
Dist.	120704	Junín	Tarma	Huasahuasi	0.517	1,056	42	QII	QI (+)Vul.	1	10,530
Dist.	080904	Cusco	La Convención	Maranura	0.517	1,057	71	QII	QII	1	5,448
Dist.	090112	Huancavelica	Huancavelica	Moya	0.517	1,058	83	QII	QIV	2	1,025
Dist.	090301	Huancavelica	Angaraes	Lircay	0.517	1,059	84	QII	QIV	2	25,639
Dist.	180206	Moquegua	General Sánchez Cerro	Lloque	0.516	1,060	9	QII	QI (+)Vul.	1	584
Dist.	200107	Piura	Piura	Cura Mori	0.515	1,061	28	QII	QII	1	19,471
Dist.	120503	Junín	Junín	Ondores	0.514	1,062	43	QII	QI (+)Vul.	1	1,232
Dist.	150726	Lima	Huarochirí	Sangallaya	0.514	1,063	37	QII	QI (+)Vul.	1	643
Dist.	150716	Lima	Huarochirí	San Antonio	0.513	1,064	38	QII	QI (+)Vul.	1	5,736
Dist.	050107	Ayacucho	Huamanga	Pacaycasa	0.512	1,065	88	QII	QIII.	2	3,380
Dist.	040516	Arequipa	Caylloma	Tapay	0.512	1,066	24	QII	QI (+)Vul.	1	780
Dist.	010302	Amazonas	Bongará	Chisquilla	0.511	1,067	62	QII	QIII.	2	323
Dist.	180102	Moquegua	Mariscal Nieto	Carumas	0.511	1,068	10	QII	QI (+)Vul.	1	2,453
Dist.	220806	San Martín	Rioja	Posic	0.511	1,069	42	QII	QII	1	1,964
Dist.	060802	Cajamarca	Jaén	Bellavista	0.509	1,070	115	QII	QIV	2	16,212
Dist.	080307	Cusco	Anta	Mollepata	0.509	1,071	72	QII	QII	1	3,395
Dist.	151024	Lima	Yauyos	Quinches	0.508	1,072	39	QII	QI (+)Vul.	1	620
Dist.	151017	Lima	Yauyos	Huañec	0.508	1,073	40	QII	QI (+)Vul.	1	444
Dist.	020611	Áncash	Carhuaz	Yungar	0.507	1,074	111	QII	QII	1	3,257

Continúa...

10.3.2. Perú: Ubicación distrital del Índice de Vulnerabilidad a la Inseguridad Alimentaria, 2018 (Ordenado según ámbito nacional)

Nivel	Ubigeo	Departamento	Provincia	Distrito	IVIA 1/	Ordenamiento (Ranking)		Agrupación			Población Proyectada 2018 7/
						Nacional 2/	Departamental 3/	Quintil Nacional 4/	Departamental		
									Quintil Departamental 5/	Grupo priorizado 6/	
Dist.	210401	Puno	Chucuito	Juli	0.507	1,075	93	QII	QIII.	2	20,995
Dist.	021410	Áncash	Ocros	Santiago de Chilcas	0.506	1,076	112	QII	QII	1	450
Dist.	211301	Puno	Yunguyo	Yunguyo	0.506	1,077	94	QII	QIII.	2	25,447
Dist.	130304	La Libertad	Bolivar	Longotea	0.506	1,078	46	QII	QI (+)Vul.	1	2,336
Dist.	120706	Junín	Tarma	Palca	0.506	1,079	44	QII	QI (+)Vul.	1	5,991
Dist.	090605	Huancavelica	Huaytará	Laramarca	0.506	1,080	85	QII	QIV	2	905
Dist.	040512	Arequipa	Caylloma	Maca	0.506	1,081	25	QII	QI (+)Vul.	1	719
Dist.	160602	Loreto	Ucayali	Inahuaya	0.506	1,082	41	QII	QII	1	1,793
Dist.	050201	Ayacucho	Cangallo	Cangallo	0.505	1,083	89	QII	QIII.	2	6,001
Dist.	021507	Áncash	Pallasca	Llapo	0.505	1,084	113	QII	QII	1	633
Dist.	120126	Junín	Huancayo	Pucara	0.504	1,085	45	QII	QI (+)Vul.	1	4,998
Dist.	180207	Moquegua	General Sánchez Cerro	Matalaque	0.504	1,086	11	QII	QI (+)Vul.	1	471
Dist.	200406	Piura	Morropón	Salitral	0.504	1,087	29	QII	QII	1	8,966
Dist.	250401	Ucayali	Purus	Purús	0.503	1,088	8	QII	QI (+)Vul.	1	3,343
Dist.	050911	Ayacucho	Sucre	Soras	0.503	1,089	90	QII	QIII.	2	1,056
Dist.	030306	Apurímac	Antabamba	Pachaconas	0.502	1,090	68	QII	QIII.	2	1,099
Dist.	120431	Junín	Jauja	Sincos	0.502	1,091	46	QII	QI (+)Vul.	1	4,264
Dist.	040518	Arequipa	Caylloma	Tuti	0.502	1,092	26	QII	QI (+)Vul.	1	636
Dist.	061309	Cajamarca	Santa Cruz	Sexi	0.502	1,093	116	QII	QIV	2	447
Dist.	120423	Junín	Jauja	Paccha	0.502	1,094	47	QII	QI (+)Vul.	1	1,504
Dist.	250302	Ucayali	Padre Abad	Irazola	0.501	1,095	9	QII	QI (+)Vul.	1	11,230
Dist.	050804	Ayacucho	Paucar del Sara Sara	Lampa	0.501	1,096	91	QII	QIII.	2	2,071
Dist.	021405	Áncash	Ocros	Cochas	0.501	1,097	114	QII	QII	1	1,535
Dist.	021010	Áncash	Huari	Paucas	0.501	1,098	115	QII	QII	1	1,632
Dist.	230205	Tacna	Candarave	Huanuara	0.501	1,099	10	QII	QI (+)Vul.	1	524
Dist.	080805	Cusco	Espinar	Pallpata	0.500	1,100	73	QII	QII	1	5,137
Dist.	160301	Loreto	Loreto	Nauta	0.499	1,101	42	QII	QII	1	32,622
Dist.	210705	Puno	Lampa	Ocuviri	0.499	1,102	95	QII	QIII.	2	2,425
Dist.	050408	Ayacucho	Huanta	Llochegua	0.499	1,103	92	QII	QIII.	2	11,241
Dist.	010306	Amazonas	Bongará	Florida	0.498	1,104	63	QII	QIII.	2	6,400
Dist.	080908	Cusco	La Convención	Santa Teresa	0.498	1,105	74	QII	QII	1	6,972
Dist.	010203	Amazonas	Bagua	Copallín	0.498	1,106	64	QII	QIV	2	4,903
Dist.	040509	Arequipa	Caylloma	Ichupampa	0.498	1,107	27	QII	QI (+)Vul.	1	575
Dist.	010606	Amazonas	Rodríguez de Mendoza	Longar	0.498	1,108	65	QII	QIV	2	1,704
Dist.	100501	Huánuco	Huamalíes	Llata	0.498	1,109	73	QII	QIII.	2	13,925
Dist.	021601	Áncash	Pomabamba	Pomabamba	0.497	1,110	116	QII	QII	1	14,881
Dist.	150903	Lima	Oyón	Caujul	0.497	1,111	41	QII	QI (+)Vul.	1	568
Dist.	030104	Apurímac	Abancay	Curahuasi	0.496	1,112	69	QII	QIII.	2	17,136
Dist.	210710	Puno	Lampa	Vilavila	0.495	1,113	96	QII	QIII.	2	1,274
Dist.	230405	Tacna	Tarata	Sitajara	0.495	1,114	11	QII	QI (+)Vul.	1	363
Dist.	150403	Lima	Canta	Huamantanga	0.495	1,115	42	QII	QI (+)Vul.	1	688

Continúa...

10.3.2. Perú: Ubicación distrital del Índice de Vulnerabilidad a la Inseguridad Alimentaria, 2018 (Ordenado según ámbito nacional)

Nivel	Ubigeo	Departamento	Provincia	Distrito	IVIA 1/	Ordenamiento (Ranking)		Agrupación			Población Proyectada 2018 7/
						Nacional 2/	Departamental 3/	Quintil Nacional 4/	Departamental		
									Quintil Departamental 5/	Grupo priorizado 6/	
Dist.	221002	San Martín	Tocache	Nuevo Progreso	0.495	1,116	43	QII	QII	1	12,269
Dist.	020606	Áncash	Carhuaz	Marcará	0.494	1,117	117	QII	QII	1	10,378
Dist.	150725	Lima	Huarochirí	San Pedro de Huancayre	0.494	1,118	43	QII	QI (+)Vul.	1	209
Dist.	010522	Amazonas	Luya	Tingo	0.494	1,119	66	QII	QIV	2	1,355
Dist.	160401	Loreto	Mariscal Ramon Castilla	Ramón Castilla	0.494	1,120	43	QII	QII	1	22,883
Dist.	150807	Lima	Huaura	Leoncio Prado	0.493	1,121	44	QII	QI (+)Vul.	1	1,930
Dist.	040408	Arequipa	Castilla	Machaguay	0.493	1,122	28	QII	QI (+)Vul.	1	510
Dist.	061001	Cajamarca	San Marcos	Pedro Gálvez	0.493	1,123	117	QII	QIV	2	21,245
Dist.	090604	Huancavelica	Huaytará	Huayacundo Arma	0.492	1,124	86	QII	QIV	2	485
Dist.	120403	Junín	Jauja	Apata	0.492	1,125	48	QII	QI (+)Vul.	1	4,651
Dist.	131006	La Libertad	Santiago de Chuco	Quiruvilca	0.491	1,126	47	QII	QI (+)Vul.	1	13,713
Dist.	020112	Áncash	Huaraz	Tarica	0.491	1,127	118	QII	QII	1	7,129
Dist.	080405	Cusco	Calca	Písac	0.490	1,128	75	QII	QII	1	11,214
Dist.	240303	Tumbes	Zarumilla	Matapalo	0.490	1,129	1	QII	QI (+)Vul.	1	3,677
Dist.	120429	Junín	Jauja	San Pedro de Chunán	0.490	1,130	49	QII	QI (+)Vul.	1	717
Dist.	250202	Ucayali	Atalaya	Sepahua	0.490	1,131	10	QII	QI (+)Vul.	1	7,963
Dist.	050810	Ayacucho	Paucar del Sara Sara	Sara Sara	0.490	1,132	93	QII	QIII.	2	528
Dist.	120415	Junín	Jauja	Marco	0.490	1,133	50	QII	QI (+)Vul.	1	1,531
Dist.	081001	Cusco	Paruro	Paruro	0.490	1,134	76	QII	QII	1	3,473
Dist.	150602	Lima	Huaral	Atavillos Alto	0.488	1,135	45	QII	QI (+)Vul.	1	692
Dist.	020301	Áncash	Antonio Raymondi	Llamellín	0.488	1,136	119	QII	QII	1	3,468
Dist.	130601	La Libertad	Otuzco	Otuzco	0.487	1,137	48	QII	QI (+)Vul.	1	26,502
Dist.	120111	Junín	Huancayo	Chupuro	0.487	1,138	51	QII	QI (+)Vul.	1	2,090
Dist.	220405	San Martín	Huallaga	Sacanche	0.487	1,139	44	QII	QII	1	2,449
Dist.	150405	Lima	Canta	Lachaqui	0.487	1,140	46	QII	QI (+)Vul.	1	890
Dist.	190107	Pasco	Pasco	Paucartambo	0.486	1,141	15	QII	QIII.	2	11,189
Dist.	120202	Junín	Concepción	Aco	0.486	1,142	52	QII	QI (+)Vul.	1	1,692
Dist.	190105	Pasco	Pasco	Ninacaca	0.486	1,143	16	QII	QIII.	2	4,111
Dist.	200111	Piura	Piura	Las Lomas	0.486	1,144	30	QII	QII	1	28,769
Dist.	050614	Ayacucho	Lucanas	Saisa	0.484	1,145	94	QII	QIII.	2	859
Dist.	220505	San Martín	Lamas	Cuñumbuqui	0.483	1,146	45	QII	QII	1	3,277
Dist.	080608	Cusco	Canchis	Tinta	0.483	1,147	77	QII	QII	1	5,469
Dist.	030301	Apurímac	Antabamba	Antabamba	0.483	1,148	70	QII	QIII.	2	2,922
Dist.	220902	San Martín	San Martín	Alberto Leveau	0.482	1,149	46	QII	QII	1	901
Dist.	160606	Loreto	Ucayali	Vargas Guerra	0.482	1,150	44	QII	QII	1	7,631
Dist.	151022	Lima	Yauyos	Omas	0.482	1,151	47	QII	QI (+)Vul.	1	621
Dist.	151010	Lima	Yauyos	Cochas	0.481	1,152	48	QII	QI (+)Vul.	1	224
Dist.	150902	Lima	Oyón	Andajes	0.481	1,153	49	QII	QI (+)Vul.	1	545
Dist.	090501	Huancavelica	Churcampa	Churcampa	0.481	1,154	87	QII	QIV	2	5,562
Dist.	040502	Arequipa	Caylloma	Achoma	0.481	1,155	29	QII	QI (+)Vul.	1	861

Continúa...

10.3.2. Perú: Ubicación distrital del Índice de Vulnerabilidad a la Inseguridad Alimentaria, 2018 (Ordenado según ámbito nacional)

Nivel	Ubigeo	Departamento	Provincia	Distrito	IVIA 1/	Ordenamiento (Ranking)		Agrupación			Población Proyectada 2018 7/
						Nacional 2/	Departamental 3/	Quintil Nacional 4/	Departamental		
									Quintil Departamental 5/	Grupo priorizado 6/	
Dist.	100901	Huánuco	Puerto Inca	Puerto Inca	0.480	1,156	74	QII	QIII.	2	10,318
Dist.	010108	Amazonas	Chachapoyas	Huancas	0.479	1,157	67	QII	QIV	2	1,334
Dist.	030709	Apurímac	Grau	San Antonio	0.479	1,158	71	QII	QIII.	2	285
Dist.	040515	Arequipa	Caylloma	Sibayo	0.478	1,159	30	QII	QI (+)Vul.	1	695
Dist.	050806	Ayacucho	Paucar del Sara Sara	Oyolo	0.477	1,160	95	QII	QIII.	2	1,569
Dist.	040510	Arequipa	Caylloma	Lari	0.477	1,161	31	QII	QI (+)Vul.	1	914
Dist.	080402	Cusco	Calca	Coya	0.476	1,162	78	QII	QII	1	3,649
Dist.	120604	Junín	Satipo	Mazamari	0.476	1,163	53	QII	QII	1	41,128
Dist.	210306	Puno	Carabaya	Crucero	0.475	1,164	97	QII	QIII.	2	9,887
Dist.	021104	Áncash	Huarmey	Huayán	0.474	1,165	120	QII	QII	1	976
Dist.	081302	Cusco	Urubamba	Chinchero	0.474	1,166	79	QII	QII	1	11,761
Dist.	080802	Cusco	Espinar	Condoroma	0.473	1,167	80	QII	QII	1	919
Dist.	010206	Amazonas	Bagua	La Peca	0.473	1,168	68	QII	QIV	2	6,709
Dist.	060401	Cajamarca	Chota	Chota	0.472	1,169	118	QII	QIV	2	50,325
Dist.	050616	Ayacucho	Lucanas	San Juan	0.471	1,170	96	QII	QIII.	2	1,028
Dist.	080907	Cusco	La Convención	Kimbiri	0.471	1,171	81	QII	QII	1	18,240
Dist.	040114	Arequipa	Arequipa	Polobaya	0.471	1,172	32	QII	QI (+)Vul.	1	873
Dist.	090706	Huancavelica	Tayacaja	Daniel Hernández	0.470	1,173	88	QII	QIV	2	9,959
Dist.	120306	Junín	Chanchamayo	Vitoc	0.470	1,174	54	QII	QII	1	1,832
Dist.	130810	La Libertad	Pataz	Pias	0.469	1,175	49	QII	QI (+)Vul.	1	1,835
Dist.	190201	Pasco	Daniel Alcides Carrión	Yanahuanca	0.469	1,176	17	QII	QIII.	2	11,908
Dist.	050507	Ayacucho	La Mar	Santa Rosa	0.468	1,177	97	QII	QIII.	2	12,540
Dist.	200507	Piura	Paita	Vichayal	0.466	1,178	31	QII	QII	1	5,937
Dist.	090401	Huancavelica	Castrovirreyna	Castrovirreyna	0.466	1,179	89	QII	QIV	2	3,217
Dist.	090309	Huancavelica	Angaraes	Julcamarca	0.466	1,180	90	QII	QIV	2	1,879
Dist.	020804	Áncash	Casma	Yaután	0.465	1,181	121	QII	QII	1	8,841
Dist.	030303	Apurímac	Antabamba	Huaquirca	0.465	1,182	72	QII	QIII.	2	1,955
Dist.	020802	Áncash	Casma	Buena Vista Alta	0.465	1,183	122	QII	QII	1	5,128
Dist.	080607	Cusco	Canchis	San Pedro	0.465	1,184	82	QII	QII	1	2,827
Dist.	230404	Tacna	Tarata	Estique-Pampa	0.465	1,185	12	QII	QI (+)Vul.	1	333
Dist.	160701	Loreto	Datem del Marañón	Barranca	0.465	1,186	45	QII	QII	1	15,214
Dist.	150402	Lima	Canta	Arahuay	0.464	1,187	50	QII	QI (+)Vul.	1	601
Dist.	050907	Ayacucho	Sucre	Paico	0.464	1,188	98	QII	QIII.	2	570
Dist.	190203	Pasco	Daniel Alcides Carrión	Goyllarisquizga	0.463	1,189	18	QII	QIII.	2	1,572
Dist.	211001	Puno	San Antonio de Putina	Putina	0.463	1,190	98	QII	QIII.	2	14,824
Dist.	120906	Junín	Chupaca	San Juan de Iscos	0.462	1,191	55	QII	QII	1	2,327
Dist.	200804	Piura	Sechura	Cristo Nos Valga	0.462	1,192	32	QII	QII	1	4,641
Dist.	020602	Áncash	Carhuaz	Acopampa	0.462	1,193	123	QII	QII	1	2,734
Dist.	020401	Áncash	Asunción	Chacas	0.462	1,194	124	QII	QII	1	4,852
Dist.	080903	Cusco	La Convención	Huayopata	0.461	1,195	83	QII	QII	1	5,545

Continúa...

10.3.2. Perú: Ubicación distrital del Índice de Vulnerabilidad a la Inseguridad Alimentaria, 2018 (Ordenado según ámbito nacional)

Nivel	Ubigeo	Departamento	Provincia	Distrito	IVIA 1/	Ordenamiento (Ranking)		Agrupación			Población Proyectada 2018 7/
						Nacional 2/	Departamental 3/	Quintil Nacional 4/	Departamental		
									Quintil Departamental 5/	Grupo priorizado 6/	
Dist.	030602	Apurímac	Chincheros	Anco-Huallo	0.461	1,196	73	QII	QIII.	2	10,770
Dist.	150607	Lima	Huaral	Lampián	0.461	1,197	51	QII	QI (+)Vul.	1	336
Dist.	220106	San Martín	Moyobamba	Yantalo	0.461	1,198	47	QII	QII	1	2,886
Dist.	130110	La Libertad	Trujillo	Simbal	0.460	1,199	50	QII	QI (+)Vul.	1	4,437
Dist.	080309	Cusco	Anta	Zurite	0.460	1,200	84	QII	QII	1	3,750
Dist.	090509	Huancavelica	Churcampa	San Pedro de Coris	0.459	1,201	91	QII	QIV	2	3,664
Dist.	040604	Arequipa	Condesuyos	Chichas	0.458	1,202	33	QII	QI (+)Vul.	1	693
Dist.	040119	Arequipa	Arequipa	San Juan de Tarucani	0.458	1,203	34	QII	QI (+)Vul.	1	1,404
Dist.	230111	Tacna	Tacna	La Yarada Los Palos	0.457	1,204	13	QII	QI (+)Vul.	1	6,515
Dist.	081306	Cusco	Urubamba	Ollantaytambo	0.457	1,205	85	QII	QIII.	2	11,447
Dist.	080708	Cusco	Chumbivilcas	Velille	0.456	1,206	86	QII	QIII.	2	8,352
Dist.	220913	San Martín	San Martín	Sauce	0.456	1,207	48	QII	QII	1	7,279
Dist.	040403	Arequipa	Castilla	Ayo	0.455	1,208	35	QII	QI (+)Vul.	1	246
Dist.	180205	Moquegua	General Sánchez Cerro	La Capilla	0.454	1,209	12	QII	QI (+)Vul.	1	656
Dist.	120108	Junín	Huancayo	Chongos Alto	0.454	1,210	56	QII	QII	1	1,551
Dist.	021703	Áncash	Recuay	Cotaparaco	0.454	1,211	125	QII	QII	1	423
Dist.	100605	Huánuco	Leoncio Prado	Luyando	0.454	1,212	75	QII	QIII.	2	9,335
Dist.	120432	Junín	Jauja	Tunan Marca	0.453	1,213	57	QII	QII	1	1,056
Dist.	020502	Áncash	Bolognesi	Abelardo Pardo Lezameta	0.453	1,214	126	QII	QII	1	249
Dist.	020610	Áncash	Carhuaz	Tinco	0.453	1,215	127	QII	QII	1	3,687
Dist.	020907	Áncash	Corongo	Yupán	0.452	1,216	128	QII	QII	1	741
Dist.	020506	Áncash	Bolognesi	Canis	0.452	1,217	129	QII	QII	1	318
Dist.	090413	Huancavelica	Castrovirreyna	Ticrapo	0.452	1,218	92	QII	QIV	2	1,604
Dist.	120122	Junín	Huancayo	Ingenio	0.451	1,219	58	QII	QII	1	2,489
Dist.	210402	Puno	Chucuito	Desaguadero	0.451	1,220	99	QII	QIII.	2	14,082
Dist.	050604	Ayacucho	Lucanas	Carmen Salcedo	0.451	1,221	99	QII	QIII.	2	1,743
Dist.	020504	Áncash	Bolognesi	Aquia	0.451	1,222	130	QII	QII	1	2,188
Dist.	130108	La Libertad	Trujillo	Poroto	0.451	1,223	51	QII	QI (+)Vul.	1	3,866
Dist.	131101	La Libertad	Gran Chimú	Cascas	0.450	1,224	52	QII	QI (+)Vul.	1	14,279
Dist.	020901	Áncash	Corongo	Corongo	0.449	1,225	131	QII	QII	1	1,789
Dist.	020905	Áncash	Corongo	La Pampa	0.449	1,226	132	QII	QII	1	1,088
Dist.	150603	Lima	Huaral	Atavillos Bajo	0.448	1,227	52	QII	QI (+)Vul.	1	895
Dist.	090201	Huancavelica	Acobamba	Acobamba	0.448	1,228	93	QII	QV (-)Vul.	3	9,689
Dist.	150724	Lima	Huarochirí	San Pedro de Casta	0.447	1,229	53	QII	QI (+)Vul.	1	937
Dist.	151003	Lima	Yauyos	Allauca	0.447	1,230	54	QII	QI (+)Vul.	1	1,153
Dist.	030601	Apurímac	Chincheros	Chincheros	0.446	1,231	74	QII	QIII.	2	5,549
Dist.	151015	Lima	Yauyos	Huangascar	0.446	1,232	55	QII	QI (+)Vul.	1	649
Dist.	050619	Ayacucho	Lucanas	Sancos	0.445	1,233	100	QII	QIII.	2	5,008
Dist.	220803	San Martín	Rioja	Elías Soplín Vargas	0.444	1,234	49	QII	QII	1	18,547

Continúa...

10.3.2. Perú: Ubicación distrital del Índice de Vulnerabilidad a la Inseguridad Alimentaria, 2018 (Ordenado según ámbito nacional)

Nivel	Ubigeo	Departamento	Provincia	Distrito	IVIA 1/	Ordenamiento (Ranking)		Agrupación			Población Proyectada 2018 7/
						Nacional 2/	Departamental 3/	Quintil Nacional 4/	Departamental		
									Quintil Departamental 5/	Grupo priorizado 6/	
Dist.	220807	San Martín	Rioja	San Fernando	0.444	1,235	50	QII	QII	1	3,698
Dist.	150305	Lima	Cajatambo	Manas	0.444	1,236	56	QII	QI (+)Vul.	1	980
Dist.	120303	Junín	Chanchamayo	Pichanaqui	0.444	1,237	59	QII	QII	1	44,032
Dist.	022001	Áncash	Yungay	Yungay	0.443	1,238	133	QII	QII	1	21,873
Dist.	210207	Puno	Azángaro	José Domingo Choquehuanca	0.442	1,239	100	QII	QIII.	2	4,844
Dist.	040405	Arequipa	Castilla	Chilcaymarca	0.442	1,240	36	QII	QI (+)Vul.	1	999
Dist.	250102	Ucayali	Coronel Portillo	Campoverde	0.442	1,241	11	QII	QII	1	18,426
Dist.	200109	Piura	Piura	La Arena	0.441	1,242	33	QII	QII	1	40,018
Dist.	010110	Amazonas	Chachapoyas	Leimebamba	0.441	1,243	69	QII	QIV	2	3,862
Dist.	010113	Amazonas	Chachapoyas	Mariscal Castilla	0.440	1,244	70	QII	QIV	2	1,474
Dist.	010115	Amazonas	Chachapoyas	Montevideo	0.439	1,245	71	QII	QIV	2	519
Dist.	020106	Áncash	Huaraz	Jangas	0.438	1,246	134	QII	QII	1	5,056
Dist.	150608	Lima	Huaral	Pacaraos	0.438	1,247	57	QII	QI (+)Vul.	1	1,091
Dist.	040412	Arequipa	Castilla	Uñon	0.438	1,248	37	QII	QI (+)Vul.	1	210
Dist.	150721	Lima	Huarochirí	San Lorenzo de Quinti	0.437	1,249	58	QII	QI (+)Vul.	1	1,202
Dist.	211103	Puno	San Román	Cabanillas	0.436	1,250	101	QII	QIII.	2	4,652
Dist.	120405	Junín	Jauja	Canchayllo	0.436	1,251	60	QII	QII	1	1,708
Dist.	050503	Ayacucho	La Mar	Ayna	0.436	1,252	101	QII	QIII.	2	10,105
Dist.	090508	Huancavelica	Churcampa	San Miguel de Mayocc	0.435	1,253	94	QII	QV (-)Vul.	3	801
Dist.	150729	Lima	Huarochirí	Santiago de Anchucaya	0.435	1,254	59	QII	QI (+)Vul.	1	313
Dist.	050605	Ayacucho	Lucanas	Chaviña	0.435	1,255	102	QII	QIII.	2	2,322
Dist.	210709	Puno	Lampa	Santa Lucía	0.433	1,256	102	QII	QIII.	2	7,503
Dist.	120127	Junín	Huancayo	Quichuay	0.433	1,257	61	QII	QII	1	1,937
Dist.	040605	Arequipa	Condesuyos	Iray	0.433	1,258	38	QII	QI (+)Vul.	1	614
Dist.	150404	Lima	Canta	Huaros	0.432	1,259	60	QII	QI (+)Vul.	1	778
Dist.	160801	Loreto	Putumayo	Putumayo	0.432	1,260	46	QII	QII	1	4,297
Dist.	010311	Amazonas	Bongará	Valera	0.432	1,261	72	QII	QIV	2	898
Dist.	050703	Ayacucho	Parinacochas	Coronel Castañeda	0.432	1,262	103	QII	QIII.	2	1,829
Dist.	170201	Madre de Dios	Manu	Manu	0.432	1,263	2	QII	QI (+)Vul.	1	2,425
Dist.	020505	Áncash	Bolognesi	Cajacay	0.432	1,264	135	QII	QII	1	1,838
Dist.	080914	Cusco	La Convención	Megantoni	0.431	1,265	87	QII	QIII.	2	7,587
Dist.	080308	Cusco	Anta	Pucyura	0.431	1,266	88	QII	QIII.	2	3,223
Dist.	120708	Junín	Tarma	San Pedro de Cajas	0.431	1,267	62	QII	QII	1	3,628
Dist.	040120	Arequipa	Arequipa	Santa Isabel de Siguas	0.431	1,268	39	QII	QI (+)Vul.	1	720
Dist.	010112	Amazonas	Chachapoyas	Magdalena	0.429	1,269	73	QII	QIV	2	913
Dist.	120302	Junín	Chanchamayo	Perene	0.429	1,270	63	QII	QII	1	59,569
Dist.	030701	Apurímac	Grau	Chuquibambilla	0.428	1,271	75	QII	QIII.	2	5,318
Dist.	120402	Junín	Jauja	Acolla	0.427	1,272	64	QII	QII	1	6,425
Dist.	240202	Tumbes	Contralmirante Villar	Casitas	0.427	1,273	2	QII	QI (+)Vul.	1	2,609

Continúa...

10.3.2. Perú: Ubicación distrital del Índice de Vulnerabilidad a la Inseguridad Alimentaria, 2018 (Ordenado según ámbito nacional)

Nivel	Ubigeo	Departamento	Provincia	Distrito	IVIA 1/	Ordenamiento (Ranking)		Agrupación			Población Proyectada 2018 7/
						Nacional 2/	Departa-mental 3/	Quintil Nacional 4/	Departamental		
									Quintil Departa-mental 5/	Grupo priori-zado 6/	
Dist.	021705	Áncash	Recuay	Llacllín	0.426	1,274	136	QII	QII	1	929
Dist.	120128	Junín	Huancayo	Quilcas	0.426	1,275	65	QII	QII	1	4,045
Dist.	110203	Ica	Chincha	Chavín	0.425	1,276	4	QII	QI (+)Vul.	1	2,263
Dist.	220401	San Martín	Huallaga	Saposoa	0.423	1,277	51	QII	QIII.	2	14,328
Dist.	030705	Apurímac	Grau	Mamara	0.422	1,278	76	QII	QIII.	2	905
Dist.	060108	Cajamarca	Cajamarca	Los Baños del Inca	0.422	1,279	119	QII	QIV	2	49,824
Dist.	220105	San Martín	Moyobamba	Soritor	0.421	1,280	52	QII	QIII.	2	22,922
Dist.	151026	Lima	Yauyos	San Joaquín	0.421	1,281	61	QII	QI (+)Vul.	1	170
Dist.	230107	Tacna	Tacna	Palca	0.421	1,282	14	QII	QI (+)Vul.	1	2,065
Dist.	150406	Lima	Canta	San Buenaventura	0.421	1,283	62	QII	QI (+)Vul.	1	576
Dist.	140308	Lambayeque	Lambayeque	Olmos	0.420	1,284	6	QII	QI (+)Vul.	1	51,892
Dist.	021014	Áncash	Huari	San Marcos	0.420	1,285	137	QII	QII	1	18,446
Dist.	021501	Áncash	Pallasca	Cabana	0.420	1,286	138	QII	QII	1	2,619
Dist.	120406	Junín	Jauja	Curicaca	0.419	1,287	66	QII	QII	1	1,501
Dist.	050705	Ayacucho	Parinacochas	Pullo	0.418	1,288	104	QII	QIII.	2	6,757
Dist.	040410	Arequipa	Castilla	Pampacolca	0.418	1,289	40	QII	QI (+)Vul.	1	2,024
Dist.	210301	Puno	Carabaya	Macusani	0.418	1,290	103	QII	QIII.	2	13,848
Dist.	120424	Junín	Jauja	Pancán	0.417	1,291	67	QII	QII	1	1,287
Dist.	040506	Arequipa	Caylloma	Coporaque	0.417	1,292	41	QII	QI (+)Vul.	1	1,165
Dist.	040312	Arequipa	Caravelí	Quicacha	0.417	1,293	42	QII	QI (+)Vul.	1	1,899
Dist.	150719	Lima	Huarochirí	San Juan de Iris	0.416	1,294	63	QII	QI (+)Vul.	1	683
Dist.	190108	Pasco	Pasco	San Francisco de Asís de Yarusyacán	0.416	1,295	19	QII	QIII.	2	4,512
Dist.	081203	Cusco	Quispicanchi	Camanti	0.414	1,296	89	QII	QIII.	2	2,502
Dist.	061301	Cajamarca	Santa Cruz	Santa Cruz	0.414	1,297	120	QII	QIV	2	9,814
Dist.	130809	La Libertad	Pataz	Pataz	0.414	1,298	53	QII	QI (+)Vul.	1	10,158
Dist.	130901	La Libertad	Sánchez Carrión	Huamachuco	0.413	1,299	54	QII	QII	1	74,786
Dist.	040402	Arequipa	Castilla	Andagua	0.413	1,300	43	QII	QI (+)Vul.	1	1,049
Dist.	250304	Ucayali	Padre Abad	Neshuya	0.413	1,301	12	QII	QII	1	9,650
Dist.	081207	Cusco	Quispicanchi	Huaro	0.412	1,302	90	QII	QIII.	2	4,860
Dist.	140205	Lambayeque	Ferreñafe	Pítipo	0.412	1,303	7	QII	QI (+)Vul.	1	21,560
Dist.	060808	Cajamarca	Jaén	Pucará	0.412	1,304	121	QII	QIV	2	6,878
Dist.	151028	Lima	Yauyos	Tanta	0.412	1,305	64	QII	QI (+)Vul.	1	501
Dist.	220103	San Martín	Moyobamba	Habana	0.411	1,306	53	QII	QIII.	2	1,681
Dist.	150704	Lima	Huarochirí	Carampoma	0.410	1,307	65	QII	QI (+)Vul.	1	334
Dist.	090111	Huancavelica	Huancavelica	Mariscal Cáceres	0.409	1,308	95	QII	QV (-)Vul.	3	532
Dist.	020508	Áncash	Bolognesi	Huallanca	0.408	1,309	139	QII	QII	1	6,727
Dist.	220706	San Martín	Picota	San Cristóbal	0.408	1,310	54	QII	QIII.	2	1,211
Dist.	210201	Puno	Azángaro	Azángaro	0.407	1,311	104	QII	QIV	2	31,139
Dist.	090108	Huancavelica	Huancavelica	Izcuchaca	0.407	1,312	96	QII	QV (-)Vul.	3	923
Dist.	151008	Lima	Yauyos	Catahuasi	0.407	1,313	66	QII	QI (+)Vul.	1	1,073
Dist.	210802	Puno	Melgar	Antauta	0.407	1,314	105	QII	QIV	2	5,635

Continúa...

10.3.2. Perú: Ubicación distrital del Índice de Vulnerabilidad a la Inseguridad Alimentaria, 2018 (Ordenado según ámbito nacional)

Nivel	Ubigeo	Departamento	Provincia	Distrito	IVIA 1/	Ordenamiento (Ranking)		Agrupación			Población Proyectada 2018 7/
						Nacional 2/	Departa-mental 3/	Quintil Nacional 4/	Departamental		
									Quintil Departa-mental 5/	Grupo priori-zado 6/	
Dist.	030506	Apurímac	Cotabambas	Challhuahuacho	0.407	1,315	77	QII	QIII.	2	15,764
Dist.	021202	Áncash	Huaylas	Huallanca	0.406	1,316	140	QII	QII	1	1,080
Dist.	200401	Piura	Morropón	Chulucanas	0.406	1,317	34	QII	QII	1	87,221
Dist.	100208	Huánuco	Ambo	Tomay Kichwa	0.406	1,318	76	QII	QIII.	2	3,527
Dist.	100201	Huánuco	Ambo	Ambo	0.406	1,319	77	QII	QIII.	2	22,143
Dist.	220914	San Martín	San Martín	Shapaja	0.405	1,320	55	QII	QIII.	2	1,978
Dist.	060201	Cajamarca	Cajabamba	Cajabamba	0.404	1,321	122	QII	QIV	2	33,115
Dist.	040503	Arequipa	Caylloma	Cabanaconde	0.404	1,322	44	QII	QI (+)Vul.	1	2,199
Dist.	120208	Junín	Concepción	Manzanares	0.404	1,323	68	QII	QII	1	1,537
Dist.	151004	Lima	Yauyos	Ayaviri	0.404	1,324	67	QII	QI (+)Vul.	1	548
Dist.	120702	Junín	Tarma	Acobamba	0.401	1,325	69	QII	QII	1	9,959
Dist.	170303	Madre de Dios	Tahuamanu	Tahuamanu	0.400	1,326	3	QII	QI (+)Vul.	1	3,361
Dist.	010509	Amazonas	Luya	Luya	0.400	1,327	74	QII	QIV	2	4,147
Dist.	100301	Huánuco	Dos de Mayo	La Unión	0.399	1,328	78	QII	QIII.	2	6,992
Dist.	020513	Áncash	Bolognesi	Pacllon	0.399	1,329	141	QII	QII	1	955
Dist.	021701	Áncash	Recuay	Recuay	0.398	1,330	142	QII	QII	1	4,614
Dist.	250305	Ucayali	Padre Abad	Alexander Von Humboldt	0.398	1,331	13	QII	QII	1	5,903
Dist.	021805	Áncash	Santa	Moro	0.398	1,332	143	QII	QII	1	8,449
Dist.	230105	Tacna	Tacna	Inclán	0.398	1,333	15	QII	QI (+)Vul.	1	2,865
Dist.	160601	Loreto	Ucayali	Contamana	0.397	1,334	47	QII	QIII.	2	27,376
Dist.	010118	Amazonas	Chachapoyas	San Francisco de Daguas	0.397	1,335	75	QII	QIV	2	321
Dist.	120804	Junín	Yauli	Marcapomacocha	0.397	1,336	70	QII	QII	1	845
Dist.	140204	Lambayeque	Ferreñafe	Manuel Antonio Mesones Muro	0.397	1,337	8	QII	QI (+)Vul.	1	4,142
Dist.	030213	Apurímac	Andahuaylas	San Jerónimo	0.396	1,338	78	QII	QIV	2	22,061
Dist.	160501	Loreto	Requena	Requena	0.396	1,339	48	QII	QIII.	2	27,624
Dist.	020601	Áncash	Carhuaz	Carhuaz	0.395	1,340	144	QII	QII	1	16,139
Dist.	120902	Junín	Chupaca	Ahuac	0.394	1,341	71	QII	QII	1	6,741
Dist.	190112	Pasco	Pasco	Vicco	0.393	1,342	20	QII	QIII.	2	3,617
Dist.	080301	Cusco	Anta	Anta	0.392	1,343	91	QII	QIII.	2	23,817
Dist.	120425	Junín	Jauja	Parco	0.392	1,344	72	QII	QII	1	1,203
Dist.	060301	Cajamarca	Celendín	Celendín	0.389	1,345	123	QII	QIV	2	28,346
Dist.	021012	Áncash	Huari	Rahuapampa	0.389	1,346	145	QII	QII	1	749
Dist.	021710	Áncash	Recuay	Ticapampa	0.389	1,347	146	QII	QII	1	2,701
Dist.	010303	Amazonas	Bongará	Churuja	0.388	1,348	76	QII	QIV	2	299
Dist.	020201	Áncash	Aija	Aija	0.388	1,349	147	QII	QII	1	2,158
Dist.	030216	Apurímac	Andahuaylas	Talavera	0.384	1,350	79	QII	QIV	2	19,465
Dist.	050805	Ayacucho	Paucar del Sara Sara	Marcabamba	0.384	1,351	105	QII	QIII.	2	650
Dist.	110302	Ica	Nasca	Changuillo	0.383	1,352	5	QII	QI (+)Vul.	1	2,130
Dist.	150301	Lima	Cajatambo	Cajatambo	0.383	1,353	68	QII	QI (+)Vul.	1	2,050
Dist.	200110	Piura	Piura	La Unión	0.383	1,354	35	QII	QII	1	42,785
Dist.	051001	Ayacucho	Víctor Fajardo	Huancapi	0.382	1,355	106	QII	QIII.	2	1,963
Dist.	221005	San Martín	Tocache	Uchiza	0.382	1,356	56	QII	QIII.	2	21,128

Continúa...

10.3.2. Perú: Ubicación distrital del Índice de Vulnerabilidad a la Inseguridad Alimentaria, 2018 (Ordenado según ámbito nacional)

Nivel	Ubigeo	Departamento	Provincia	Distrito	IVIA 1/	Ordenamiento (Ranking)		Agrupación			Población Proyectada 2018 7/
						Nacional 2/	Departa-mental 3/	Quintil Nacional 4/	Departamental		
									Quintil Departa-mental 5/	Grupo priori-zado 6/	
Dist.	200402	Piura	Morropón	Buenos Aires	0.382	1,357	36	QII	QII	1	9,935
Dist.	100604	Huánuco	Leoncio Prado	José Crespo Y Castillo	0.381	1,358	79	QII	QIV	2	23,280
Dist.	051005	Ayacucho	Víctor Fajardo	Canaria	0.380	1,359	107	QII	QIII.	2	4,050
Dist.	151033	Lima	Yauyos	Vitis	0.380	1,360	69	QII	QI (+)Vul.	1	302
Dist.	081202	Cusco	Quispicanchi	Andahuaylillas	0.379	1,361	92	QII	QIII.	2	6,567
Dist.	130808	La Libertad	Pataz	Parcoy	0.379	1,362	55	QII	QII	1	20,312
Dist.	120410	Junín	Jauja	Huertas	0.379	1,363	73	QII	QII	1	2,172
Dist.	110405	Ica	Palpa	Tibillo	0.379	1,364	6	QII	QI (+)Vul.	1	368
Dist.	150712	Lima	Huarochirí	San Pedro de Laraos	0.378	1,365	70	QII	QI (+)Vul.	1	639
Dist.	040505	Arequipa	Caylloma	Caylloma	0.377	1,366	45	QII	QI (+)Vul.	1	3,739
Dist.	120136	Junín	Huancayo	Viques	0.377	1,367	74	QII	QII	1	2,805
Dist.	040519	Arequipa	Caylloma	Yanque	0.376	1,368	46	QII	QI (+)Vul.	1	2,182
Dist.	021001	Áncash	Huari	Huari	0.375	1,369	148	QII	QII	1	9,781
Dist.	081201	Cusco	Quispicanchi	Urcos	0.375	1,370	93	QII	QIII.	2	11,785
Dist.	120404	Junín	Jauja	Ataura	0.375	1,371	75	QII	QII	1	1,366
Dist.	170104	Madre de Dios	Tambopata	Laberinto	0.375	1,372	4	QII	QI (+)Vul.	1	6,233
Dist.	151016	Lima	Yauyos	Huantán	0.374	1,373	71	QII	QI (+)Vul.	1	932
Dist.	120705	Junín	Tarma	La Unión	0.374	1,374	76	QII	QII	1	3,689
Dist.	120412	Junín	Jauja	Julcán	0.372	1,375	77	QII	QII	1	774
Dist.	151023	Lima	Yauyos	Putinza	0.371	1,376	72	QII	QI (+)Vul.	1	505
Dist.	081208	Cusco	Quispicanchi	Lucre	0.371	1,377	94	QII	QIII.	2	4,971
Dist.	040411	Arequipa	Castilla	Tipán	0.371	1,378	47	QII	QI (+)Vul.	1	450
Dist.	170103	Madre de Dios	Tambopata	Las Piedras	0.370	1,379	5	QII	QI (+)Vul.	1	15,412
Dist.	150731	Lima	Huarochirí	Santo Domingo de los Olleros	0.369	1,380	73	QII	QI (+)Vul.	1	3,272
Dist.	170204	Madre de Dios	Manu	Huepetuhe	0.368	1,381	6	QII	QII	1	10,075
Dist.	021401	Áncash	Ocros	Ocros	0.368	1,382	149	QII	QII	1	1,287
Dist.	120121	Junín	Huancayo	Huayucachi	0.367	1,383	78	QII	QII	1	10,456
Dist.	131202	La Libertad	Viru	Chao	0.367	1,384	56	QII	QII	1	35,857
Dist.	220705	San Martín	Picota	Pucacaca	0.366	1,385	57	QII	QIII.	2	2,989
Dist.	150707	Lima	Huarochirí	Huachupampa	0.366	1,386	74	QII	QI (+)Vul.	1	582
Dist.	120215	Junín	Concepción	Santa Rosa de Ocopa	0.366	1,387	79	QII	QII	1	2,103
Dist.	220206	San Martín	Bellavista	San Rafael	0.366	1,388	58	QII	QIII.	2	6,144
Dist.	230401	Tacna	Tarata	Tarata	0.366	1,389	16	QII	QI (+)Vul.	1	3,593
Dist.	140312	Lambayeque	Lambayeque	Tucume	0.365	1,390	9	QII	QI (+)Vul.	1	23,547
Dist.	150506	Lima	Cañete	Coayllo	0.365	1,391	75	QII	QI (+)Vul.	1	1,028
Dist.	120420	Junín	Jauja	Muqui	0.365	1,392	80	QII	QII	1	1,059
Dist.	050603	Ayacucho	Lucanas	Cabana	0.364	1,393	108	QII	QIII.	2	2,155
Dist.	120502	Junín	Junín	Carhuamayo	0.364	1,394	81	QII	QII	1	6,827
Dist.	220707	San Martín	Picota	San Hilarión	0.363	1,395	59	QII	QIII.	2	3,901
Dist.	140305	Lambayeque	Lambayeque	Mochumí	0.363	1,396	10	QII	QI (+)Vul.	1	19,388
Dist.	151013	Lima	Yauyos	Huampara	0.362	1,397	76	QII	QI (+)Vul.	1	151
Dist.	140309	Lambayeque	Lambayeque	Pacora	0.362	1,398	11	QII	QI (+)Vul.	1	8,434

Continúa...

10.3.2. Perú: Ubicación distrital del Índice de Vulnerabilidad a la Inseguridad Alimentaria, 2018 (Ordenado según ámbito nacional)

Nivel	Ubigeo	Departamento	Provincia	Distrito	IVIA 1/	Ordenamiento (Ranking)		Agrupación			Población Proyectada 2018 7/
						Nacional 2/	Departamental 3/	Quintil Nacional 4/	Departamental		
									Quintil Departamental 5/	Grupo priorizado 6/	
Dist.	021702	Áncash	Recuay	Catac	0.362	1,399	150	QII	QII	1	4,068
Dist.	220804	San Martín	Rioja	Nueva Cajamarca	0.361	1,400	60	QII	QIII.	2	44,888
Dist.	040207	Arequipa	Camaná	Quilca	0.361	1,401	48	QII	QI (+)Vul.	1	1,021
Dist.	120414	Junín	Jauja	Llocllapampa	0.360	1,402	82	QII	QII	1	1,206
Dist.	170102	Madre de Dios	Tambopata	Inambari	0.360	1,403	7	QII	QII	1	13,742
Dist.	120133	Junín	Huancayo	Sapallanga	0.359	1,404	83	QII	QII	1	22,967
Dist.	190109	Pasco	Pasco	Simón Bolívar	0.359	1,405	21	QII	QIII.	2	12,940
Dist.	250301	Ucayali	Padre Abad	Padre Abad	0.358	1,406	14	QII	QII	1	35,675
Dist.	120908	Junín	Chupaca	Tres de Diciembre	0.358	1,407	84	QII	QII	1	2,896
Dist.	120904	Junín	Chupaca	Huachac	0.357	1,408	85	QII	QII	1	3,146
Dist.	120211	Junín	Concepción	Mito	0.355	1,409	86	QII	QII	1	1,462
Dist.	050701	Ayacucho	Parinacochas	Coracora	0.355	1,410	109	QII	QIII.	2	13,871
Dist.	081303	Cusco	Urubamba	Huayllabamba	0.354	1,411	95	QII	QIII.	2	6,062
Dist.	120807	Junín	Yauli	Santa Bárbara de Carhuacayán	0.353	1,412	87	QII	QII	1	1,111
Dist.	150702	Lima	Huarochirí	Antioquia	0.353	1,413	77	QII	QI (+)Vul.	1	1,256
Dist.	010301	Amazonas	Bongará	Jumbilla	0.353	1,414	77	QII	QIV	2	1,373
Dist.	120413	Junín	Jauja	Leonor Ordoñez	0.353	1,415	88	QII	QII	1	1,625
Dist.	010607	Amazonas	Rodríguez de Mendoza	Mariscal Benavides	0.352	1,416	78	QII	QIV	2	1,568
Dist.	151021	Lima	Yauyos	Miraflores	0.352	1,417	78	QII	QI (+)Vul.	1	238
Dist.	140110	Lambayeque	Chiclayo	Oyotún	0.351	1,418	12	QII	QI (+)Vul.	1	8,558
Dist.	220809	San Martín	Rioja	Yuracyacu	0.351	1,419	61	QII	QIII.	2	3,859
Dist.	170203	Madre de Dios	Manu	Madre de Dios	0.350	1,420	8	QII	QII	1	7,012
Dist.	160201	Loreto	Alto Amazonas	Yurimaguas	0.350	1,421	49	QII	QIII.	2	96,151
Dist.	080910	Cusco	La Convención	Pichari	0.349	1,422	96	QII	QIII.	2	25,025
Dist.	151018	Lima	Yauyos	Laraos	0.349	1,423	79	QII	QI (+)Vul.	1	570
Dist.	120132	Junín	Huancayo	Saño	0.347	1,424	89	QII	QII	1	5,920
Dist.	190302	Pasco	Oxapampa	Chontabamba	0.347	1,425	22	QII	QIII.	2	5,803
Dist.	151014	Lima	Yauyos	Huancaya	0.346	1,426	80	QII	QI (+)Vul.	1	574
Dist.	120408	Junín	Jauja	Huamalí	0.346	1,427	90	QII	QIII.	2	1,707
Dist.	190307	Pasco	Oxapampa	Villa Rica	0.346	1,428	23	QII	QIV	2	18,711
Dist.	050301	Ayacucho	Huanca Sancos	Sancos	0.346	1,429	110	QII	QIII.	2	3,246
Dist.	050901	Ayacucho	Sucre	Querobamba	0.346	1,430	111	QII	QIII.	2	2,629
Dist.	220703	San Martín	Picota	Caspisapa	0.346	1,431	62	QII	QIII.	2	2,138
Dist.	150708	Lima	Huarochirí	Huanza	0.346	1,432	81	QII	QI (+)Vul.	1	836
Dist.	200606	Piura	Sullana	Miguel Checa	0.346	1,433	37	QII	QII	1	9,675
Dist.	080401	Cusco	Calca	Calca	0.345	1,434	97	QII	QIII.	2	22,681
Dist.	190103	Pasco	Pasco	Huariaca	0.345	1,435	24	QII	QIV	2	7,125
Dist.	030712	Apurímac	Grau	Vilcabamba	0.344	1,436	80	QII	QIV	2	1,314
Dist.	080107	Cusco	Cusco	Saylla	0.344	1,437	98	QII	QIII.	2	7,090
Dist.	230106	Tacna	Tacna	Pachia	0.344	1,438	17	QII	QI (+)Vul.	1	2,218
Dist.	200805	Piura	Sechura	Vice	0.344	1,439	38	QII	QII	1	16,763

Continúa...

10.3.2. Perú: Ubicación distrital del Índice de Vulnerabilidad a la Inseguridad Alimentaria, 2018 (Ordenado según ámbito nacional)

Nivel	Ubigeo	Departamento	Provincia	Distrito	IVIA 1/	Ordenamiento (Ranking)		Agrupación			Población Proyectada 2018 7/
						Nacional 2/	Departa-mental 3/	Quintil Nacional 4/	Departamental		
									Quintil Departa-mental 5/	Grupo priori-zado 6/	
Dist.	080103	Cusco	Cusco	Poroy	0.343	1,440	99	QII	QIII.	2	10,535
Dist.	140109	Lambayeque	Chiclayo	Nueva Arica	0.342	1,441	13	QII	QI (+)Vul.	1	2,509
Dist.	120213	Junín	Concepción	Orcotuna	0.342	1,442	91	QII	QIII.	2	5,038
Dist.	110402	Ica	Palpa	Llipata	0.342	1,443	7	QII	QI (+)Vul.	1	1,697
Dist.	090101	Huancavelica	Huancavelica	Huancavelica	0.341	1,444	97	QII	QV (-)Vul.	3	42,325
Dist.	040602	Arequipa	Condesuyos	Andaray	0.339	1,445	49	QII	QI (+)Vul.	1	684
Dist.	040304	Arequipa	Caravelí	Atiquipa	0.339	1,446	50	QII	QI (+)Vul.	1	511
Dist.	150709	Lima	Huarochirí	Huarochirí	0.338	1,447	82	QII	QI (+)Vul.	1	1,307
Dist.	010701	Amazonas	Utcubamba	Bagua Grande	0.338	1,448	79	QII	QV (-)Vul.	3	56,257
Dist.	050401	Ayacucho	Huanta	Huanta	0.336	1,449	112	QII	QIV	2	42,245
Dist.	010501	Amazonas	Luya	Lamud	0.336	1,450	80	QII	QV (-)Vul.	3	2,379
Dist.	090601	Huancavelica	Huaytará	Huaytará	0.334	1,451	98	QII	QV (-)Vul.	3	2,371
Dist.	040608	Arequipa	Condesuyos	Yanaquihua	0.334	1,452	51	QII	QI (+)Vul.	1	4,090
Dist.	120501	Junín	Junín	Junín	0.333	1,453	92	QII	QIII.	2	11,419
Dist.	120903	Junín	Chupaca	Chongos Bajo	0.333	1,454	93	QII	QIII.	2	4,733
Dist.	081304	Cusco	Urubamba	Machupicchu	0.333	1,455	100	QII	QIII.	2	5,623
Dist.	200504	Piura	Paita	Colán	0.333	1,456	39	QII	QII	1	16,057
Dist.	150609	Lima	Huaral	San Miguel de Acos	0.331	1,457	83	QII	QI (+)Vul.	1	647
Dist.	120210	Junín	Concepción	Matahuasi	0.331	1,458	94	QII	QIII.	2	6,135
Dist.	230109	Tacna	Tacna	Sama	0.331	1,459	18	QII	QI (+)Vul.	1	3,435
Dist.	021901	Áncash	Sihuas	Sihuas	0.330	1,460	151	QII	QII	1	5,652
Dist.	120119	Junín	Huancayo	Huancán	0.330	1,461	95	QII	QIII.	2	27,005
Dist.	150732	Lima	Huarochirí	Surco	0.328	1,462	84	QII	QI (+)Vul.	1	1,441
Dist.	200803	Piura	Sechura	Bernal	0.328	1,463	40	QII	QII	1	7,356
Dist.	200105	Piura	Piura	Catacaos	0.327	1,464	41	QII	QIII.	2	78,209
Dist.	040414	Arequipa	Castilla	Viraco	0.327	1,465	52	QII	QI (+)Vul.	1	1,580
Dist.	090701	Huancavelica	Tayacaja	Pampas	0.327	1,466	99	QII	QV (-)Vul.	3	10,892
Dist.	220912	San Martín	San Martín	San Antonio	0.327	1,467	63	QII	QIII.	2	1,688
Dist.	131203	La Libertad	Viru	Guadalupito	0.327	1,468	57	QII	QII	1	7,391
Dist.	120212	Junín	Concepción	Nueve de Julio	0.327	1,469	96	QII	QIII.	2	2,417
Dist.	120601	Junín	Satipo	Satipo	0.326	1,470	97	QII	QIII.	2	41,659
Dist.	120117	Junín	Huancayo	Hualhuas	0.326	1,471	98	QII	QIII.	2	5,631
Dist.	140303	Lambayeque	Lambayeque	Illimo	0.325	1,472	14	QII	QI (+)Vul.	1	9,374
Dist.	020803	Áncash	Casma	Comandante Noel	0.325	1,473	152	QII	QIII.	2	2,280
Dist.	220501	San Martín	Lamas	Lamas	0.324	1,474	64	QII	QIII.	2	15,067
Dist.	140307	Lambayeque	Lambayeque	Motupe	0.324	1,475	15	QII	QII	1	32,001
Dist.	160112	Loreto	Maynas	Belén	0.324	1,476	50	QII	QIV	2	70,503
Dist.	110404	Ica	Palpa	Santa Cruz	0.323	1,477	8	QII	QI (+)Vul.	1	1,036
Dist.	221001	San Martín	Tocache	Tocache	0.323	1,478	65	QII	QIII.	2	29,831
Dist.	090118	Huancavelica	Huancavelica	Ascensión	0.323	1,479	100	QII	QV (-)Vul.	3	17,124
Dist.	120803	Junín	Yauli	Huay-Huay	0.322	1,480	99	QII	QIII.	2	2,087
Dist.	040111	Arequipa	Arequipa	Mollebaya	0.319	1,481	53	QII	QI (+)Vul.	1	5,426
Dist.	170101	Madre de Dios	Tambopata	Tambopata	0.318	1,482	9	QII	QV (-)Vul.	3	92,732
Dist.	040125	Arequipa	Arequipa	Vítor	0.318	1,483	54	QII	QI (+)Vul.	1	4,151

Continúa...

10.3.2. Perú: Ubicación distrital del Índice de Vulnerabilidad a la Inseguridad Alimentaria, 2018 (Ordenado según ámbito nacional)

Nivel	Ubigeo	Departamento	Provincia	Distrito	IVIA 1/	Ordenamiento (Ranking)		Agrupación			Población Proyectada 2018 7/
						Nacional 2/	Departa-mental 3/	Quintil Nacional 4/	Departamental		
									Quintil Departa-mental 5/	Grupo priori-zado 6/	
Dist.	131201	La Libertad	Viru	Virú	0.318	1,484	58	QII	QII	1	56,433
Dist.	140304	Lambayeque	Lambayeque	Jayanca	0.317	1,485	16	QII	QII	1	19,068
Dist.	030201	Apurímac	Andahuaylas	Andahuaylas	0.317	1,486	81	QII	QIV	2	44,284
Dist.	190101	Pasco	Pasco	Chaupimarca	0.316	1,487	25	QII	QIV	2	27,258
Dist.	040106	Arequipa	Arequipa	Chiguata	0.316	1,488	55	QII	QI (+)Vul.	1	3,039
Dist.	230204	Tacna	Candarave	Curibaya	0.316	1,489	19	QII	QI (+)Vul.	1	420
Dist.	130402	La Libertad	Chepén	Pacanga	0.315	1,490	59	QII	QII	1	23,447
Dist.	150906	Lima	Oyón	Pachangara	0.315	1,491	85	QII	QI (+)Vul.	1	2,476
Dist.	120905	Junín	Chupaca	Huamancaca Chico	0.315	1,492	100	QII	QIII.	2	9,672
Dist.	220406	San Martín	Huallaga	Tingo de Saposoa	0.315	1,493	66	QII	QIV	2	813
Dist.	080801	Cusco	Espinar	Espinar	0.314	1,494	101	QII	QIII.	2	37,493
Dist.	220102	San Martín	Moyobamba	Calzada	0.313	1,495	67	QII	QIV	2	4,653
Dist.	021103	Áncash	Huarmey	Culebras	0.312	1,496	153	QII	QIII.	2	3,350
Dist.	180302	Moquegua	Ilo	El Algarrobal	0.312	1,497	13	QII	QI (+)Vul.	1	4,414
Dist.	200405	Piura	Morropón	Morropón	0.312	1,498	42	QII	QIII.	2	15,736
Dist.	140311	Lambayeque	Lambayeque	San José	0.312	1,499	17	QII	QII	1	16,631
Dist.	211002	Puno	San Antonio de Putina	Ananea	0.311	1,500	106	QII	QIV	2	12,692
Dist.	040606	Arequipa	Condesuyos	Río Grande	0.311	1,501	56	QII	QI (+)Vul.	1	3,440
Dist.	110502	Ica	Pisco	Huancano	0.311	1,502	9	QII	QI (+)Vul.	1	1,492
Dist.	020507	Áncash	Bolognesi	Colquioc	0.311	1,503	154	QII	QIII.	2	2,452
Dist.	120428	Junín	Jauja	San Lorenzo	0.310	1,504	101	QII	QIII.	2	2,719
Dist.	060502	Cajamarca	Contumazá	Chilete	0.310	1,505	124	QII	QIV	2	2,806
Dist.	150503	Lima	Cañete	Calango	0.310	1,506	86	QII	QI (+)Vul.	1	2,359
Dist.	040108	Arequipa	Arequipa	La Joya	0.310	1,507	57	QII	QI (+)Vul.	1	35,441
Dist.	080303	Cusco	Anta	Cachimayo	0.310	1,508	102	QII	QIII.	2	2,615
Dist.	210801	Puno	Melgar	Ayaviri	0.308	1,509	107	QII	QIV	2	25,418
Dist.	120129	Junín	Huancayo	San Agustín	0.308	1,510	102	QII	QIII.	2	17,064
Dist.	220201	San Martín	Bellavista	Bellavista	0.306	1,511	68	QII	QIV	2	17,819
Dist.	020501	Áncash	Bolognesi	Chiquián	0.306	1,512	155	QII	QIII.	2	4,092
Dist.	151001	Lima	Yauyos	Yauyos	0.306	1,513	87	QII	QI (+)Vul.	1	1,432
Dist.	200603	Piura	Sullana	Ignacio Escudero	0.304	1,514	43	QII	QIII.	2	20,941
Dist.	050601	Ayacucho	Lucanas	Puquio	0.303	1,515	113	QII	QIV	2	14,557
Dist.	200607	Piura	Sullana	Querecotillo	0.303	1,516	44	QII	QIII.	2	27,408
Dist.	160113	Loreto	Maynas	San Juan Bautista	0.303	1,517	51	QII	QIV	2	143,054
Dist.	200605	Piura	Sullana	Marcavelica	0.303	1,518	45	QII	QIII.	2	31,067
Dist.	240104	Tumbes	Tumbes	Pampas de Hospital	0.303	1,519	3	QII	QI (+)Vul.	1	7,326
Dist.	230301	Tacna	Jorge Basadre	Locumba	0.301	1,520	20	QII	QI (+)Vul.	1	2,567
Dist.	250105	Ucayali	Coronel Portillo	Yarinacocha	0.301	1,521	15	QII	QIII.	2	112,352
Dist.	110303	Ica	Nasca	El Ingenio	0.301	1,522	10	QII	QI (+)Vul.	1	3,460
Dist.	120430	Junín	Jauja	Sausa	0.300	1,523	103	QII	QIII.	2	3,273
Dist.	120407	Junín	Jauja	El Mantaro	0.300	1,524	104	QII	QIII.	2	2,727
Dist.	160108	Loreto	Maynas	Punchana	0.300	1,525	52	QII	QV (-)Vul.	3	86,608

Continúa...

10.3.2. Perú: Ubicación distrital del Índice de Vulnerabilidad a la Inseguridad Alimentaria, 2018 (Ordenado según ámbito nacional)

Nivel	Ubigeo	Departamento	Provincia	Distrito	IVIA 1/	Ordenamiento (Ranking)		Agrupación			Población Proyectada 2018 7/
						Nacional 2/	Departamental 3/	Quintil Nacional 4/	Departamental		
									Quintil Departamental 5/	Grupo priorizado 6/	
Dist.	240304	Tumbes	Zarumilla	Papayal	0.299	1,526	4	QII	QI (+)Vul.	1	6,715
Dist.	250107	Ucayali	Coronel Portillo	Manantay	0.299	1,527	16	QII	QIV	2	100,229
Dist.	021201	Áncash	Huaylas	Caraz	0.298	1,528	156	QII	QIII.	2	26,307
Dist.	180209	Moquegua	General Sánchez Cerro	Quinistaquillas	0.297	1,529	14	QII	QI (+)Vul.	1	547
Dist.	110403	Ica	Palpa	Río Grande	0.296	1,530	11	QII	QI (+)Vul.	1	2,898
Dist.	120806	Junín	Yauli	Paccha	0.296	1,531	105	QII	QIII.	2	1,681
Dist.	081211	Cusco	Quispicanchi	Oropesa	0.295	1,532	103	QII	QIII.	2	10,535
Dist.	150703	Lima	Huarochirí	Callahuanca	0.293	1,533	88	QII	QI (+)Vul.	1	777
Dist.	120434	Junín	Jauja	Yauyos	0.293	1,534	106	QII	QIII.	2	9,957
Dist.	211101	Puno	San Román	Juliaca	0.292	1,535	108	QII	QV (-)Vul.	3	240,615
Dist.	040203	Arequipa	Camaná	Mariano Nicolás Valcarcel	0.292	1,536	58	QII	QI (+)Vul.	1	7,579
Dist.	150126	Lima	Lima	Punta Hermosa	0.292	1,537	89	QII	QI (+)Vul.	1	17,876
Dist.	200503	Piura	Paita	Arenal	0.292	1,538	46	QII	QIII.	2	1,218
Dist.	040311	Arequipa	Caravelí	Lomas	0.292	1,539	59	QII	QI (+)Vul.	1	1,511
Dist.	020105	Áncash	Huaraz	Independencia	0.292	1,540	157	QII	QIII.	2	82,563
Dist.	050104	Ayacucho	Huamanga	Carmen Alto	0.291	1,541	114	QII	QIV	2	30,156
Dist.	040115	Arequipa	Arequipa	Quequeña	0.291	1,542	60	QII	QI (+)Vul.	1	5,290
Dist.	120130	Junín	Huancayo	San Jerónimo de Tunán	0.291	1,543	107	QII	QIII.	2	12,476
Dist.	060508	Cajamarca	Contumazá	Yonán	0.291	1,544	125	QII	QIV	2	7,089
Dist.	150103	Lima	Lima	Ate	0.290	1,545	90	QII	QI (+)Vul.	1	633,470
Dist.	190301	Pasco	Oxapampa	Oxapampa	0.290	1,546	26	QII	QV (-)Vul.	3	16,703
Dist.	200506	Piura	Paita	Tamarindo	0.290	1,547	47	QII	QIII.	2	5,150
Dist.	200801	Piura	Sechura	Sechura	0.289	1,548	48	QII	QIII.	2	47,345
Dist.	170302	Madre de Dios	Tahuamanu	Iberia	0.289	1,549	10	QII	QV (-)Vul.	3	5,995
Dist.	190111	Pasco	Pasco	Tinyahuarco	0.289	1,550	27	QII	QV (-)Vul.	3	7,090
Dist.	120409	Junín	Jauja	Huaripampa	0.288	1,551	108	QII	QIII.	2	1,085
Dist.	030401	Apurímac	Aymaraes	Chalhuanca	0.288	1,552	82	QII	QV (-)Vul.	3	5,122
Dist.	150610	Lima	Huaral	Santa Cruz de Andamarca	0.288	1,553	91	QII	QI (+)Vul.	1	807
Dist.	120810	Junín	Yauli	Yauli	0.287	1,554	109	QII	QIII.	2	5,537
Dist.	220909	San Martín	San Martín	La Banda de Shilcayo	0.287	1,555	69	QII	QIV	2	45,450
Dist.	120805	Junín	Yauli	Morococha	0.287	1,556	110	QII	QIII.	2	5,276
Dist.	130705	La Libertad	Pacasmayo	San José	0.287	1,557	60	QII	QII	1	12,455
Dist.	110104	Ica	Ica	Ocucaje	0.285	1,558	12	QII	QI (+)Vul.	1	4,847
Dist.	170301	Madre de Dios	Tahuamanu	Iñapari	0.285	1,559	11	QII	QV (-)Vul.	3	2,833
Dist.	211105	Puno	San Román	San Miguel	0.285	1,560	109	QII	QV (-)Vul.	3	67,721
Dist.	220601	San Martín	Mariscal Cáceres	Juanjuí	0.285	1,561	70	QII	QIV	2	32,828
Dist.	030109	Apurímac	Abancay	Tamburco	0.284	1,562	83	QII	QV (-)Vul.	3	11,510
Dist.	050101	Ayacucho	Huamanga	Ayacucho	0.284	1,563	115	QII	QV (-)Vul.	3	105,944
Dist.	150705	Lima	Huarochirí	Chicla	0.284	1,564	92	QII	QI (+)Vul.	1	3,667
Dist.	020101	Áncash	Huaraz	Huaraz	0.283	1,565	158	QII	QIII.	2	66,195

Continúa...

10.3.2. Perú: Ubicación distrital del Índice de Vulnerabilidad a la Inseguridad Alimentaria, 2018 (Ordenado según ámbito nacional)

Nivel	Ubigeo	Departamento	Provincia	Distrito	IVIA 1/	Ordenamiento (Ranking)		Agrupación			Población Proyectada 2018 7/
						Nacional 2/	Departa-mental 3/	Quintil Nacional 4/	Departamental		
									Quintil Departa-mental 5/	Grupo priori-zado 6/	
Dist.	080601	Cusco	Canchis	Sicuani	0.283	1,566	104	QIII	QIV	2	62,983
Dist.	100608	Huánuco	Leoncio Prado	Castillo Grande	0.282	1,567	80	QIII	QIV	2	13,672
Dist.	050116	Ayacucho	Huamanga	Andrés Avelino Cáceres Dorregaray	0.281	1,568	116	QIII	QV (-)Vul.	3	29,957
Dist.	200806	Piura	Sechura	Rinconada Llicuar	0.281	1,569	49	QIII	QIII.	2	3,084
Dist.	120134	Junín	Huancayo	Sicaya	0.281	1,570	111	QIII	QIII.	2	18,834
Dist.	040801	Arequipa	La Unión	Cotahuasi	0.281	1,571	61	QIII	QI (+)Vul.	1	2,981
Dist.	200501	Piura	Paita	Paita	0.281	1,572	50	QIII	QIII.	2	96,202
Dist.	190104	Pasco	Pasco	Huayllay	0.281	1,573	28	QIII	QV (-)Vul.	3	9,688
Dist.	220101	San Martín	Moyobamba	Moyobamba	0.280	1,574	71	QIII	QV (-)Vul.	3	81,678
Dist.	010101	Amazonas	Chachapoyas	Chachapoyas	0.280	1,575	81	QIII	QV (-)Vul.	3	36,602
Dist.	150516	Lima	Cañete	Zúñiga	0.279	1,576	93	QIII	QI (+)Vul.	1	1,360
Dist.	150138	Lima	Lima	Santa María del Mar	0.279	1,577	94	QIII	QI (+)Vul.	1	1,067
Dist.	150722	Lima	Huarochirí	San Mateo	0.277	1,578	95	QIII	QI (+)Vul.	1	4,115
Dist.	140206	Lambayeque	Ferreñafe	Pueblo Nuevo	0.276	1,579	18	QIII	QII	1	15,233
Dist.	120808	Junín	Yauli	Santa Rosa de Sacco	0.276	1,580	112	QIII	QIII.	2	9,006
Dist.	010307	Amazonas	Bongará	Jazán	0.275	1,581	82	QIII	QV (-)Vul.	3	8,035
Dist.	120401	Junín	Jauja	Jauja	0.275	1,582	113	QIII	QIII.	2	19,415
Dist.	190113	Pasco	Pasco	Yanacancha	0.274	1,583	29	QIII	QV (-)Vul.	3	31,227
Dist.	040127	Arequipa	Arequipa	Yarabamba	0.274	1,584	62	QIII	QI (+)Vul.	1	1,433
Dist.	120801	Junín	Yauli	La Oroya	0.274	1,585	114	QIII	QIII.	2	14,400
Dist.	040105	Arequipa	Arequipa	Characato	0.274	1,586	63	QIII	QI (+)Vul.	1	14,142
Dist.	120305	Junín	Chanchamayo	San Ramón	0.274	1,587	115	QIII	QIV	2	28,880
Dist.	250101	Ucayali	Coronel Portillo	Callería	0.273	1,588	17	QIII	QV (-)Vul.	3	165,393
Dist.	200502	Piura	Paita	Amotape	0.273	1,589	51	QIII	QIII.	2	2,480
Dist.	100111	Huánuco	Huánuco	Pillco Marca	0.273	1,590	81	QIII	QIV	2	46,137
Dist.	040601	Arequipa	Condesuyos	Chuquibamba	0.272	1,591	64	QIII	QI (+)Vul.	1	3,392
Dist.	220801	San Martín	Rioja	Rioja	0.272	1,592	72	QIII	QV (-)Vul.	3	25,911
Dist.	050801	Ayacucho	Paucar del Sara Sara	Pausa	0.272	1,593	117	QIII	QV (-)Vul.	3	3,354
Dist.	100601	Huánuco	Leoncio Prado	Rupa-Rupa	0.272	1,594	82	QIII	QIV	2	55,795
Dist.	220701	San Martín	Picota	Picota	0.270	1,595	73	QIII	QV (-)Vul.	3	10,846
Dist.	230104	Tacna	Tacna	Ciudad Nueva	0.270	1,596	21	QIII	QI (+)Vul.	1	33,044
Dist.	240105	Tumbes	Tumbes	San Jacinto	0.269	1,597	5	QIII	QI (+)Vul.	1	8,816
Dist.	060101	Cajamarca	Cajamarca	Cajamarca	0.269	1,598	126	QIII	QV (-)Vul.	3	235,184
Dist.	130403	La Libertad	Chepén	Pueblo Nuevo	0.269	1,599	61	QIII	QII	1	12,661
Dist.	120125	Junín	Huancayo	Pilcomayo	0.268	1,600	116	QIII	QIV	2	21,979
Dist.	200505	Piura	Paita	La Huaca	0.267	1,601	52	QIII	QIII.	2	13,534
Dist.	150401	Lima	Canta	Canta	0.266	1,602	96	QIII	QI (+)Vul.	1	2,333
Dist.	150102	Lima	Lima	Ancón	0.266	1,603	97	QIII	QI (+)Vul.	1	70,294
Dist.	140108	Lambayeque	Chiclayo	Monsefú	0.265	1,604	19	QIII	QII	1	34,301
Dist.	120201	Junín	Concepción	Concepción	0.265	1,605	117	QIII	QIV	2	16,402

Continúa...

10.3.2. Perú: Ubicación distrital del Índice de Vulnerabilidad a la Inseguridad Alimentaria, 2018 (Ordenado según ámbito nacional)

Nivel	Ubigeo	Departamento	Provincia	Distrito	IVIA 1/	Ordenamiento (Ranking)		Agrupación			Población Proyectada 2018 7/
						Nacional 2/	Departamental 3/	Quintil Nacional 4/	Departamental		
									Quintil Departamental 5/	Grupo priorizado 6/	
Dist.	150701	Lima	Huarochirí	Matucana	0.265	1,606	98	QIII	QI (+)Vul.	1	4,095
Dist.	110503	Ica	Pisco	Humay	0.265	1,607	13	QIII	QI (+)Vul.	1	5,759
Dist.	200802	Piura	Sechura	Bellavista de la Unión	0.265	1,608	53	QIII	QIII.	2	4,970
Dist.	010601	Amazonas	Rodríguez de Mendoza	San Nicolás	0.264	1,609	83	QIII	QV (-)Vul.	3	6,278
Dist.	150728	Lima	Huarochirí	Santa Eulalia	0.264	1,610	99	QIII	QI (+)Vul.	1	12,916
Dist.	150604	Lima	Huaral	Aucallama	0.264	1,611	100	QIII	QI (+)Vul.	1	20,073
Dist.	100101	Huánuco	Huánuco	Huánuco	0.263	1,612	83	QIII	QV (-)Vul.	3	92,440
Dist.	120301	Junín	Chanchamayo	Chanchamayo	0.263	1,613	118	QIII	QIV	2	28,709
Dist.	140118	Lambayeque	Chiclayo	Pomalca	0.262	1,614	20	QIII	QII	1	26,243
Dist.	110205	Ica	Chincha	El Carmen	0.261	1,615	14	QIII	QI (+)Vul.	1	13,515
Dist.	150717	Lima	Huarochirí	San Bartolomé	0.260	1,616	101	QIII	QI (+)Vul.	1	1,171
Dist.	040409	Arequipa	Castilla	Orcopampa	0.260	1,617	65	QIII	QI (+)Vul.	1	8,501
Dist.	081301	Cusco	Urubamba	Urubamba	0.260	1,618	105	QIII	QIV	2	22,637
Dist.	210101	Puno	Puno	Puno	0.260	1,619	110	QIII	QV (-)Vul.	3	141,077
Dist.	060801	Cajamarca	Jaén	Jaén	0.260	1,620	127	QIII	QV (-)Vul.	3	102,445
Dist.	040520	Arequipa	Caylloma	Majes	0.258	1,621	66	QIII	QI (+)Vul.	1	65,212
Dist.	150407	Lima	Canta	Santa Rosa de Quives	0.258	1,622	102	QIII	QI (+)Vul.	1	5,896
Dist.	160101	Loreto	Maynas	Iquitos	0.258	1,623	53	QIII	QV (-)Vul.	3	162,450
Dist.	151002	Lima	Yauyos	Alis	0.257	1,624	103	QIII	QI (+)Vul.	1	1,481
Dist.	030101	Apurímac	Abancay	Abancay	0.256	1,625	84	QIII	QV (-)Vul.	3	72,761
Dist.	140111	Lambayeque	Chiclayo	Picsi	0.256	1,626	21	QIII	QII	1	13,517
Dist.	230102	Tacna	Tacna	Alto de La Alianza	0.255	1,627	22	QIII	QII	1	35,272
Dist.	240203	Tumbes	Contralmirante Villar	Canoas de Punta Sal	0.254	1,628	6	QIII	QI (+)Vul.	1	6,968
Dist.	230103	Tacna	Tacna	Calana	0.254	1,629	23	QIII	QII	1	3,278
Dist.	130205	La Libertad	Ascope	Paiján	0.252	1,630	62	QIII	QII	1	27,827
Dist.	140107	Lambayeque	Chiclayo	Lagunas	0.252	1,631	22	QIII	QII	1	10,536
Dist.	130109	La Libertad	Trujillo	Salaverry	0.252	1,632	63	QIII	QII	1	20,983
Dist.	040204	Arequipa	Camaná	Mariscal Cáceres	0.252	1,633	67	QIII	QI (+)Vul.	1	6,273
Dist.	120901	Junín	Chupaca	Chupaca	0.251	1,634	119	QIII	QIV	2	21,539
Dist.	110108	Ica	Ica	Salas	0.251	1,635	15	QIII	QI (+)Vul.	1	27,910
Dist.	140114	Lambayeque	Chiclayo	Santa Rosa	0.251	1,636	23	QIII	QII	1	13,296
Dist.	110504	Ica	Pisco	Independencia	0.251	1,637	16	QIII	QI (+)Vul.	1	14,129
Dist.	080106	Cusco	Cusco	Santiago	0.250	1,638	106	QIII	QIV	2	100,663
Dist.	240301	Tumbes	Zarumilla	Zarumilla	0.249	1,639	7	QIII	QII	1	24,067
Dist.	050115	Ayacucho	Huamanga	Jesús Nazareno	0.248	1,640	118	QIII	QV (-)Vul.	3	19,955
Dist.	220908	San Martín	San Martín	Juan Guerra	0.248	1,641	74	QIII	QV (-)Vul.	3	3,987
Dist.	130703	La Libertad	Pacasmayo	Jequetepeque	0.248	1,642	64	QIII	QII	1	4,384
Dist.	040128	Arequipa	Arequipa	Yura	0.246	1,643	68	QIII	QI (+)Vul.	1	36,865
Dist.	140102	Lambayeque	Chiclayo	Chongoyape	0.246	1,644	24	QIII	QII	1	19,201
Dist.	140115	Lambayeque	Chiclayo	Saña	0.245	1,645	25	QIII	QII	1	12,368
Dist.	150812	Lima	Huaura	Vegueta	0.245	1,646	104	QIII	QI (+)Vul.	1	26,093
Dist.	040501	Arequipa	Caylloma	Chivay	0.245	1,647	69	QIII	QI (+)Vul.	1	5,991

Continúa...

10.3.2. Perú: Ubicación distrital del Índice de Vulnerabilidad a la Inseguridad Alimentaria, 2018 (Ordenado según ámbito nacional)

Nivel	Ubigeo	Departamento	Provincia	Distrito	IVIA 1/	Ordenamiento (Ranking)		Agrupación			Población Proyectada 2018 7/
						Nacional 2/	Departa-mental 3/	Quintil Nacional 4/	Departamental		
									Quintil Departa-mental 5/	Grupo priori-zado 6/	
Dist.	220903	San Martín	San Martín	Cacatachi	0.245	1,648	75	QIII	QV (-)Vul.	3	3,639
Dist.	140119	Lambayeque	Chiclayo	Pucalá	0.245	1,649	26	QIII	QII	1	9,023
Dist.	240302	Tumbes	Zarumilla	Aguas Verdes	0.245	1,650	8	QIII	QII	1	18,615
Dist.	100102	Huánuco	Huánuco	Amarilis	0.244	1,651	84	QIII	QV (-)Vul.	3	85,811
Dist.	150109	Lima	Lima	Cieneguilla	0.244	1,652	105	QIII	QII	1	36,509
Dist.	040305	Arequipa	Caravelí	Bella Unión	0.244	1,653	70	QIII	QI (+)Vul.	1	3,147
Dist.	040309	Arequipa	Caravelí	Huanuhuanu	0.243	1,654	71	QIII	QI (+)Vul.	1	3,080
Dist.	150901	Lima	Oyón	Oyón	0.243	1,655	106	QIII	QII	1	11,957
Dist.	040401	Arequipa	Castilla	Aplao	0.243	1,656	72	QIII	QI (+)Vul.	1	8,932
Dist.	120421	Junín	Jauja	Muquiyauyo	0.243	1,657	120	QIII	QIV	2	2,388
Dist.	140117	Lambayeque	Chiclayo	Pátapo	0.242	1,658	27	QIII	QII	1	24,212
Dist.	110202	Ica	Chincha	Alto Larán	0.241	1,659	17	QIII	QI (+)Vul.	1	8,372
Dist.	050110	Ayacucho	Huamanga	San Juan Bautista	0.240	1,660	119	QIII	QV (-)Vul.	3	51,455
Dist.	150510	Lima	Cañete	Nuevo Imperial	0.240	1,661	107	QIII	QII	1	26,279
Dist.	150811	Lima	Huaura	Sayán	0.240	1,662	108	QIII	QII	1	23,793
Dist.	130201	La Libertad	Ascope	Ascope	0.239	1,663	65	QIII	QII	1	6,858
Dist.	040310	Arequipa	Caravelí	Jaqui	0.239	1,664	73	QIII	QII	1	1,592
Dist.	110107	Ica	Ica	Pueblo Nuevo	0.238	1,665	18	QIII	QI (+)Vul.	1	6,920
Dist.	200104	Piura	Piura	Castilla	0.237	1,666	54	QIII	QIV	2	172,060
Dist.	021807	Áncash	Santa	Samanco	0.236	1,667	159	QIII	QIII.	2	5,022
Dist.	120701	Junín	Tarma	Tarma	0.236	1,668	121	QIII	QIV	2	50,765
Dist.	240106	Tumbes	Tumbes	San Juan de La Virgen	0.235	1,669	9	QIII	QII	1	4,713
Dist.	150714	Lima	Huarochirí	Ricardo Palma	0.235	1,670	109	QIII	QII	1	6,504
Dist.	110505	Ica	Pisco	Paracas	0.235	1,671	19	QIII	QI (+)Vul.	1	7,942
Dist.	150502	Lima	Cañete	Asia	0.235	1,672	110	QIII	QII	1	9,822
Dist.	040307	Arequipa	Caravelí	Chala	0.234	1,673	74	QIII	QII	1	9,338
Dist.	140201	Lambayeque	Ferreñafe	Ferreñafe	0.234	1,674	28	QIII	QIII.	2	36,691
Dist.	021806	Áncash	Santa	Nepeña	0.233	1,675	160	QIII	QIII.	2	14,601
Dist.	150504	Lima	Cañete	Cerro Azul	0.233	1,676	111	QIII	QII	1	8,264
Dist.	010201	Amazonas	Bagua	Bagua	0.233	1,677	84	QIII	QV (-)Vul.	3	29,096
Dist.	220910	San Martín	San Martín	Morales	0.233	1,678	76	QIII	QV (-)Vul.	3	39,372
Dist.	130208	La Libertad	Ascope	Casa Grande	0.233	1,679	66	QIII	QII	1	29,719
Dist.	110103	Ica	Ica	Los Aquijes	0.233	1,680	20	QIII	QI (+)Vul.	1	23,802
Dist.	040407	Arequipa	Castilla	Huancarqui	0.232	1,681	75	QIII	QII	1	1,559
Dist.	040301	Arequipa	Caravelí	Caravelí	0.231	1,682	76	QIII	QII	1	4,157
Dist.	130206	La Libertad	Ascope	Rázuri	0.231	1,683	67	QIII	QII	1	9,204
Dist.	040118	Arequipa	Arequipa	San Juan de Siguas	0.231	1,684	77	QIII	QII	1	640
Dist.	150511	Lima	Cañete	Pacarán	0.230	1,685	112	QIII	QII	1	1,669
Dist.	110304	Ica	Nasca	Marcona	0.230	1,686	21	QIII	QI (+)Vul.	1	17,044
Dist.	200602	Piura	Sullana	Bellavista	0.230	1,687	55	QIII	QIV	2	38,301
Dist.	120107	Junín	Huancayo	Chilca	0.230	1,688	122	QIII	QIV	2	96,609
Dist.	040706	Arequipa	Islay	Punta de Bombón	0.229	1,689	78	QIII	QII	1	6,459
Dist.	200608	Piura	Sullana	Salitral	0.229	1,690	56	QIII	QIV	2	7,365

Continúa...

10.3.2. Perú: Ubicación distrital del Índice de Vulnerabilidad a la Inseguridad Alimentaria, 2018 (Ordenado según ámbito nacional)

Nivel	Ubigeo	Departamento	Provincia	Distrito	IVIA 1/	Ordenamiento (Ranking)		Agrupación			Población Proyectada 2018 7/
						Nacional 2/	Departamental 3/	Quintil Nacional 4/	Departamental		
									Quintil Departamental 5/	Grupo priorizado 6/	
Dist.	150139	Lima	Lima	Santa Rosa	0.229	1,691	113	QIII	QII	1	31,021
Dist.	140301	Lambayeque	Lambayeque	Lambayeque	0.227	1,692	29	QIII	QIII.	2	76,651
Dist.	180201	Moquegua	General Sánchez Cerro	Omate	0.227	1,693	15	QIII	QI (+)Vul.	1	3,272
Dist.	040121	Arequipa	Arequipa	Santa Rita de Siguas	0.227	1,694	79	QIII	QII	1	6,885
Dist.	150135	Lima	Lima	San Martín de Porres	0.227	1,695	114	QIII	QII	1	712,545
Dist.	040206	Arequipa	Camaná	Ocoña	0.226	1,696	80	QIII	QII	1	4,110
Dist.	020801	Áncash	Casma	Casma	0.226	1,697	161	QIII	QIV	2	38,133
Dist.	110305	Ica	Nasca	Vista Alegre	0.226	1,698	22	QIII	QI (+)Vul.	1	22,615
Dist.	021808	Áncash	Santa	Santa	0.225	1,699	162	QIII	QIV	2	21,748
Dist.	150133	Lima	Lima	San Juan de Miraflores	0.225	1,700	115	QIII	QII	1	402,989
Dist.	230303	Tacna	Jorge Basadre	Ite	0.224	1,701	24	QIII	QII	1	3,221
Dist.	150505	Lima	Cañete	Chilca	0.224	1,702	116	QIII	QII	1	21,659
Dist.	200601	Piura	Sullana	Sullana	0.223	1,703	57	QIII	QIV	2	183,056
Dist.	140112	Lambayeque	Chiclayo	Pimentel	0.222	1,704	30	QIII	QIII.	2	48,444
Dist.	120101	Junín	Huancayo	Huancayo	0.222	1,705	123	QIII	QV (-)Vul.	3	122,804
Dist.	040308	Arequipa	Caravelí	Chaparra	0.222	1,706	81	QIII	QII	1	3,653
Dist.	040303	Arequipa	Caravelí	Atico	0.222	1,707	82	QIII	QII	1	5,641
Dist.	040313	Arequipa	Caravelí	Yauca	0.222	1,708	83	QIII	QII	1	1,976
Dist.	150127	Lima	Lima	Punta Negra	0.222	1,709	117	QIII	QII	1	7,652
Dist.	040202	Arequipa	Camaná	José Maria Quimper	0.222	1,710	84	QIII	QII	1	4,568
Dist.	040122	Arequipa	Arequipa	Socabaya	0.220	1,711	85	QIII	QII	1	77,115
Dist.	150123	Lima	Lima	Pachacamac	0.219	1,712	118	QIII	QII	1	126,129
Dist.	021101	Áncash	Huarmey	Huarmey	0.219	1,713	163	QIII	QIV	2	26,102
Dist.	130106	La Libertad	Trujillo	Laredo	0.219	1,714	68	QIII	QII	1	41,158
Dist.	080104	Cusco	Cusco	San Jerónimo	0.219	1,715	107	QIII	QIV	2	62,369
Dist.	081307	Cusco	Urubamba	Yucay	0.218	1,716	108	QIII	QIV	2	3,345
Dist.	080901	Cusco	La Convención	Santa Ana	0.218	1,717	109	QIII	QIV	2	30,570
Dist.	200706	Piura	Talara	Máncora	0.217	1,718	58	QIII	QIV	2	13,429
Dist.	150727	Lima	Huarochirí	Santa Cruz de Cocachacra	0.217	1,719	119	QIII	QII	1	2,589
Dist.	140113	Lambayeque	Chiclayo	Reque	0.216	1,720	31	QIII	QIII.	2	16,780
Dist.	150810	Lima	Huaura	Santa María	0.216	1,721	120	QIII	QII	1	36,920
Dist.	040704	Arequipa	Islay	Islay	0.215	1,722	86	QIII	QII	1	5,114
Dist.	110506	Ica	Pisco	San Andrés	0.215	1,723	23	QIII	QII	1	15,450
Dist.	110507	Ica	Pisco	San Clemente	0.215	1,724	24	QIII	QII	1	27,019
Dist.	080105	Cusco	Cusco	San Sebastián	0.215	1,725	110	QIII	QV (-)Vul.	3	122,835
Dist.	130102	La Libertad	Trujillo	El Porvenir	0.214	1,726	69	QIII	QIII.	2	211,809
Dist.	040413	Arequipa	Castilla	Uraca	0.214	1,727	87	QIII	QII	1	6,666
Dist.	130204	La Libertad	Ascope	Magdalena de Cao	0.214	1,728	70	QIII	QIII.	2	2,694
Dist.	110113	Ica	Ica	Tate	0.214	1,729	25	QIII	QII	1	4,975
Dist.	021803	Áncash	Santa	Coishco	0.212	1,730	164	QIII	QIV	2	16,941

Continúa...

10.3.2. Perú: Ubicación distrital del Índice de Vulnerabilidad a la Inseguridad Alimentaria, 2018 (Ordenado según ámbito nacional)

Nivel	Ubigeo	Departamento	Provincia	Distrito	IVIA 1/	Ordenamiento (Ranking)		Agrupación			Población Proyectada 2018 7/
						Nacional 2/	Departa-mental 3/	Quintil Nacional 4/	Departamental		
									Quintil Departa-mental 5/	Grupo priori-zado 6/	
Dist.	150124	Lima	Lima	Pucusana	0.212	1,731	121	QIII	QII	1	15,421
Dist.	240103	Tumbes	Tumbes	La Cruz	0.212	1,732	10	QIII	QII	1	10,167
Dist.	130104	La Libertad	Trujillo	Huanchaco	0.212	1,733	71	QIII	QIII.	2	78,375
Dist.	130207	La Libertad	Ascope	Santiago de Cao	0.211	1,734	72	QIII	QIII.	2	19,871
Dist.	110112	Ica	Ica	Subtanjalla	0.211	1,735	26	QIII	QII	1	29,864
Dist.	180106	Moquegua	Mariscal Nieto	Torata	0.211	1,736	16	QIII	QI (+)Vul.	1	6,739
Dist.	110401	Ica	Palpa	Palpa	0.210	1,737	27	QIII	QII	1	8,434
Dist.	150513	Lima	Cañete	San Antonio	0.208	1,738	122	QIII	QII	1	4,408
Dist.	130202	La Libertad	Ascope	Chicama	0.208	1,739	73	QIII	QIII.	2	15,849
Dist.	130107	La Libertad	Trujillo	Moche	0.207	1,740	74	QIII	QIII.	2	40,336
Dist.	130105	La Libertad	Trujillo	La Esperanza	0.207	1,741	75	QIV	QIV	2	210,654
Dist.	110105	Ica	Ica	Pachacutec	0.206	1,742	28	QIV	QII	1	7,838
Dist.	040702	Arequipa	Islay	Cocachacra	0.206	1,743	88	QIV	QII	1	8,474
Dist.	130702	La Libertad	Pacasmayo	Guadalupe	0.206	1,744	76	QIV	QIV	2	42,788
Dist.	140103	Lambayeque	Chiclayo	Eten	0.205	1,745	32	QIV	QIII.	2	12,643
Dist.	110501	Ica	Pisco	Pisco	0.204	1,746	29	QIV	QII	1	74,035
Dist.	200701	Piura	Talara	Pariñas	0.204	1,747	59	QIV	QV (-)Vul.	3	101,707
Dist.	040109	Arequipa	Arequipa	Mariano Melgar	0.204	1,748	89	QIV	QII	1	62,295
Dist.	040705	Arequipa	Islay	Mejía	0.204	1,749	90	QIV	QII	1	1,217
Dist.	070106	Callao	Callao	Ventanilla	0.204	1,750	1	QIV	QII	1	343,900
Dist.	110207	Ica	Chincha	Pueblo Nuevo	0.204	1,751	30	QIV	QIII.	2	69,371
Dist.	110301	Ica	Nasca	Nasca	0.204	1,752	31	QIV	QIII.	2	29,090
Dist.	080101	Cusco	Cusco	Cusco	0.203	1,753	111	QIV	QV (-)Vul.	3	117,110
Dist.	140116	Lambayeque	Chiclayo	Cayaltí	0.203	1,754	33	QIV	QIII.	2	15,484
Dist.	150803	Lima	Huaura	Caleta de Carquín	0.203	1,755	123	QIV	QII	1	7,977
Dist.	130103	La Libertad	Trujillo	Florencia de Mora	0.203	1,756	77	QIV	QIV	2	38,506
Dist.	040703	Arequipa	Islay	Dean Valdivia	0.202	1,757	91	QIV	QII	1	6,961
Dist.	200115	Piura	Piura	Veintiseis de Octubre	0.202	1,758	60	QIV	QV (-)Vul.	3	176,089
Dist.	200705	Piura	Talara	Los Órganos	0.201	1,759	61	QIV	QV (-)Vul.	3	11,244
Dist.	110111	Ica	Ica	Santiago	0.201	1,760	32	QIV	QIII.	2	29,524
Dist.	070101	Callao	Callao	Callao	0.201	1,761	2	QIV	QIV	2	492,879
Dist.	110204	Ica	Chincha	Chincha Baja	0.201	1,762	33	QIV	QIII.	2	14,151
Dist.	140105	Lambayeque	Chiclayo	José Leonardo Ortiz	0.200	1,763	34	QIV	QIV	2	164,130
Dist.	200704	Piura	Talara	Lobitos	0.199	1,764	62	QIV	QV (-)Vul.	3	1,396
Dist.	040116	Arequipa	Arequipa	Sabandia	0.199	1,765	92	QIV	QII	1	4,397
Dist.	240102	Tumbes	Tumbes	Corrales	0.198	1,766	11	QIV	QIII.	2	24,746
Dist.	150508	Lima	Cañete	Lunahuana	0.198	1,767	124	QIV	QII	1	4,121
Dist.	110508	Ica	Pisco	Túpac Amaru Inca	0.197	1,768	34	QIV	QIII.	2	18,676
Dist.	150125	Lima	Lima	Puente Piedra	0.197	1,769	125	QIV	QII	1	362,799
Dist.	130203	La Libertad	Ascope	Chocope	0.196	1,770	78	QIV	QIV	2	9,828
Dist.	040117	Arequipa	Arequipa	Sachaca	0.196	1,771	93	QIV	QII	1	25,237
Dist.	150203	Lima	Barranca	Pativilca	0.195	1,772	126	QIV	QII	1	17,638
Dist.	150512	Lima	Cañete	Quilmaná	0.195	1,773	127	QIV	QII	1	15,654

Continúa...

10.3.2. Perú: Ubicación distrital del Índice de Vulnerabilidad a la Inseguridad Alimentaria, 2018 (Ordenado según ámbito nacional)

Nivel	Ubigeo	Departamento	Provincia	Distrito	IVIA 1/	Ordenamiento (Ranking)		Agrupación			Población Proyectada 2018 7/
						Nacional 2/	Departa-mental 3/	Quintil Nacional 4/	Departamental		
									Quintil Departa-mental 5/	Grupo priori-zado 6/	
Dist.	150501	Lima	Cañete	San Vicente de Cañete	0.195	1,774	128	QIV	QII	1	56,582
Dist.	040123	Arequipa	Arequipa	Tiabaya	0.194	1,775	94	QIV	QII	1	16,622
Dist.	070107	Callao	Callao	Mi Perú	0.192	1,776	3	QIV	QV (-)Vul.	3	49,620
Dist.	110110	Ica	Ica	San Juan Bautista	0.192	1,777	35	QIV	QIII.	2	14,928
Dist.	130701	La Libertad	Pacasmayo	San Pedro de Lloc	0.191	1,778	79	QIV	QIV	2	18,747
Dist.	150143	Lima	Lima	Villa María del Triunfo	0.190	1,779	129	QIV	QIII.	2	426,398
Dist.	040102	Arequipa	Arequipa	Alto Selva Alegre	0.190	1,780	95	QIV	QIII.	2	85,790
Dist.	140104	Lambayeque	Chiclayo	Eten Puerto	0.190	1,781	35	QIV	QIV	2	2,396
Dist.	200702	Piura	Talara	El Alto	0.189	1,782	63	QIV	QV (-)Vul.	3	8,617
Dist.	240201	Tumbes	Contralmiran-te Villar	Zorritos	0.189	1,783	12	QIV	QIII.	2	13,115
Dist.	150129	Lima	Lima	San Bartolo	0.189	1,784	130	QIV	QIII.	2	8,147
Dist.	150806	Lima	Huaura	Huaura	0.189	1,785	131	QIV	QIII.	2	35,129
Dist.	140120	Lambayeque	Chiclayo	Tumán	0.188	1,786	36	QIV	QIV	2	29,384
Dist.	110206	Ica	Chincha	Grocio Prado	0.188	1,787	36	QIV	QIII.	2	27,419
Dist.	220901	San Martín	San Martín	Tarapoto	0.188	1,788	77	QIV	QV (-)Vul.	3	80,445
Dist.	150515	Lima	Cañete	Santa Cruz de Flores	0.187	1,789	132	QIV	QIII.	2	3,049
Dist.	021801	Áncash	Santa	Chimbote	0.187	1,790	165	QIV	QV (-)Vul.	3	215,834
Dist.	140101	Lambayeque	Chiclayo	Chiclayo	0.186	1,791	37	QIV	QV (-)Vul.	3	282,680
Dist.	040205	Arequipa	Camaná	Nicolás de Piérola	0.186	1,792	96	QIV	QIII.	2	7,423
Dist.	230110	Tacna	Tacna	Coronel Gregorio Albarracín Lanchipa	0.186	1,793	25	QIV	QIV	2	120,575
Dist.	120114	Junín	Huancayo	El Tambo	0.186	1,794	124	QIV	QV (-)Vul.	3	171,500
Dist.	150507	Lima	Cañete	Imperial	0.186	1,795	133	QIV	QIII.	2	37,887
Dist.	130401	La Libertad	Chepén	Chepén	0.185	1,796	80	QIV	QIV	2	48,238
Dist.	040103	Arequipa	Arequipa	Cayma	0.185	1,797	97	QIV	QIII.	2	97,980
Dist.	150514	Lima	Cañete	San Luis	0.184	1,798	134	QIV	QIII.	2	12,852
Dist.	150204	Lima	Barranca	Supe	0.184	1,799	135	QIV	QIII.	2	24,382
Dist.	180104	Moquegua	Mariscal Nieto	Samegua	0.184	1,800	17	QIV	QII	1	9,229
Dist.	230302	Tacna	Jorge Basadre	Ilabaya	0.183	1,801	26	QIV	QIV	2	6,225
Dist.	040701	Arequipa	Islay	Mollendo	0.183	1,802	98	QIV	QIII.	2	25,937
Dist.	150601	Lima	Huaral	Huaral	0.182	1,803	136	QIV	QIII.	2	101,299
Dist.	150117	Lima	Lima	Los Olivos	0.182	1,804	137	QIV	QIII.	2	345,159
Dist.	230108	Tacna	Tacna	Pocollay	0.182	1,805	27	QIV	QIV	2	19,008
Dist.	180101	Moquegua	Mariscal Nieto	Moquegua	0.182	1,806	18	QIV	QIII.	2	70,388
Dist.	040302	Arequipa	Caravelí	Acarí	0.182	1,807	99	QIV	QIII.	2	4,976
Dist.	110109	Ica	Ica	San José de los Molinos	0.181	1,808	37	QIV	QIII.	2	7,616
Dist.	150142	Lima	Lima	Villa El Salvador	0.178	1,809	138	QIV	QIII.	2	415,391
Dist.	150118	Lima	Lima	Lurigancho	0.178	1,810	139	QIV	QIII.	2	260,050
Dist.	110102	Ica	Ica	La Tinguiña	0.178	1,811	38	QIV	QIV	2	43,141
Dist.	110101	Ica	Ica	Ica	0.178	1,812	39	QIV	QV (-)Vul.	3	160,288

Continúa...

10.3.2. Perú: Ubicación distrital del Índice de Vulnerabilidad a la Inseguridad Alimentaria, 2018 (Ordenado según ámbito nacional)

Nivel	Ubigeo	Departamento	Provincia	Distrito	IVIA 1/	Ordenamiento (Ranking)		Agrupación			Población Proyectada 2018 7/
						Nacional 2/	Departa-mental 3/	Quintil Nacional 4/	Departamental		
									Quintil Departa-mental 5/	Grupo priori-zado 6/	
Dist.	200703	Piura	Talara	La Brea	0.177	1,813	64	QIV	QV (-)Vul.	3	13,031
Dist.	040104	Arequipa	Arequipa	Cerro Colorado	0.177	1,814	100	QIV	QIV	2	206,393
Dist.	130704	La Libertad	Pacasmayo	Pacasmayo	0.177	1,815	81	QIV	QIV	2	31,002
Dist.	150509	Lima	Cañete	Mala	0.176	1,816	140	QIV	QIII.	2	32,417
Dist.	040208	Arequipa	Camaná	Samuel Pastor	0.175	1,817	101	QIV	QIV	2	15,970
Dist.	140106	Lambayeque	Chiclayo	La Victoria	0.175	1,818	38	QIV	QV (-)Vul.	3	95,035
Dist.	150106	Lima	Lima	Carabayllo	0.175	1,819	141	QV (-)Vuln	QIII.	2	361,168
Dist.	150202	Lima	Barranca	Paramonga	0.174	1,820	142	QV (-)Vuln	QIII.	2	22,056
Dist.	110201	Ica	Chincha	Chincha Alta	0.174	1,821	40	QV (-)Vuln	QV (-)Vul.	3	73,730
Dist.	110210	Ica	Chincha	Sunampe	0.173	1,822	41	QV (-)Vuln	QV (-)Vul.	3	31,295
Dist.	110211	Ica	Chincha	Tambo de Mora	0.171	1,823	42	QV (-)Vuln	QV (-)Vul.	3	6,217
Dist.	150119	Lima	Lima	Lurín	0.168	1,824	143	QV (-)Vuln	QIV	2	99,924
Dist.	240101	Tumbes	Tumbes	Tumbes	0.167	1,825	13	QV (-)Vuln	QV (-)Vul.	3	109,787
Dist.	150805	Lima	Huaura	Hualmay	0.166	1,826	144	QV (-)Vuln	QIV	2	27,913
Dist.	110106	Ica	Ica	Parcona	0.166	1,827	43	QV (-)Vuln	QV (-)Vul.	3	58,266
Dist.	150205	Lima	Barranca	Supe Puerto	0.163	1,828	145	QV (-)Vuln	QIV	2	12,983
Dist.	150108	Lima	Lima	Chorrillos	0.161	1,829	146	QV (-)Vuln	QIV	2	342,762
Dist.	150605	Lima	Huaral	Chancay	0.159	1,830	147	QV (-)Vuln	QIV	2	58,385
Dist.	040124	Arequipa	Arequipa	Uchumayo	0.159	1,831	102	QV (-)Vuln	QIV	2	15,153
Dist.	021809	Áncash	Santa	Nuevo Chimbote	0.159	1,832	166	QV (-)Vuln	QV (-)Vul.	3	168,370
Dist.	150110	Lima	Lima	Comas	0.158	1,833	148	QV (-)Vuln	QIV	2	557,093
Dist.	040107	Arequipa	Arequipa	Jacobo Hunter	0.157	1,834	103	QV (-)Vuln	QIV	2	50,879
Dist.	180303	Moquegua	Ilo	Pacocha	0.157	1,835	19	QV (-)Vuln	QIV	2	4,709
Dist.	150112	Lima	Lima	Independencia	0.156	1,836	149	QV (-)Vuln	QIV	2	219,569
Dist.	080108	Cusco	Cusco	Wanchaq	0.155	1,837	112	QV (-)Vuln	QV (-)Vul.	3	61,243
Dist.	040201	Arequipa	Camaná	Camaná	0.153	1,838	104	QV (-)Vuln	QIV	2	12,995
Dist.	040112	Arequipa	Arequipa	Paucarpata	0.153	1,839	105	QV (-)Vuln	QV (-)Vul.	3	131,837
Dist.	200101	Piura	Piura	Piura	0.152	1,840	65	QV (-)Vuln	QV (-)Vul.	3	169,213
Dist.	070105	Callao	Callao	La Punta	0.151	1,841	4	QV (-)Vuln	QV (-)Vul.	3	3,979
Dist.	180301	Moquegua	Ilo	Ilo	0.148	1,842	20	QV (-)Vuln	QV (-)Vul.	3	70,065
Dist.	040110	Arequipa	Arequipa	Miraflores	0.148	1,843	106	QV (-)Vuln	QV (-)Vul.	3	61,362
Dist.	040126	Arequipa	Arequipa	Yanahuara	0.147	1,844	107	QV (-)Vuln	QV (-)Vul.	3	25,766
Dist.	130111	La Libertad	Trujillo	Victor Larco Herrera	0.145	1,845	82	QV (-)Vuln	QV (-)Vul.	3	74,095
Dist.	150801	Lima	Huaura	Huacho	0.141	1,846	150	QV (-)Vuln	QIV	2	65,794
Dist.	150107	Lima	Lima	Chaclacayo	0.139	1,847	151	QV (-)Vuln	QIV	2	43,503
Dist.	070103	Callao	Callao	Carmen de La legua Reynoso	0.138	1,848	5	QV (-)Vuln	QV (-)Vul.	3	45,396
Dist.	150111	Lima	Lima	El Agustino	0.138	1,849	152	QV (-)Vuln	QIV	2	213,968
Dist.	150104	Lima	Lima	Barranco	0.135	1,850	153	QV (-)Vuln	QIV	2	35,467
Dist.	150201	Lima	Barranca	Barranca	0.133	1,851	154	QV (-)Vuln	QIV	2	69,686
Dist.	150128	Lima	Lima	Rímac	0.131	1,852	155	QV (-)Vuln	QIV	2	178,962
Dist.	130101	La Libertad	Trujillo	Trujillo	0.127	1,853	83	QV (-)Vuln	QV (-)Vul.	3	335,811
Dist.	150113	Lima	Lima	Jesus María	0.126	1,854	156	QV (-)Vuln	QIV	2	78,791
Dist.	230101	Tacna	Tacna	Tacna	0.125	1,855	28	QV (-)Vuln	QV (-)Vul.	3	101,639

Continúa...

10.3.2. Perú: Ubicación distrital del Índice de Vulnerabilidad a la Inseguridad Alimentaria, 2018 (Ordenado según ámbito nacional)

Nivel	Ubigeo	Departamento	Provincia	Distrito	IVIA 1/	Ordenamiento (Ranking)		Agrupación			Población Proyectada 2018 7/
						Nacional 2/	Departa-mental 3/	Quintil Nacional 4/	Departamental		
									Quintil Departa-mental 5/	Grupo priori-zado 6/	
Dist.	150131	Lima	Lima	San Isidro	0.125	1,856	157	QV (-)Vuln	QIV	2	65,861
Dist.	150137	Lima	Lima	Santa Anita	0.123	1,857	158	QV (-)Vuln	QV (-)Vul.	3	214,625
Dist.	150122	Lima	Lima	Miraflores	0.119	1,858	159	QV (-)Vuln	QV (-)Vul.	3	104,334
Dist.	150134	Lima	Lima	San Luis	0.116	1,859	160	QV (-)Vuln	QV (-)Vul.	3	55,410
Dist.	150116	Lima	Lima	Lince	0.115	1,860	161	QV (-)Vuln	QV (-)Vul.	3	58,668
Dist.	150115	Lima	Lima	La Victoria	0.115	1,861	162	QV (-)Vuln	QV (-)Vul.	3	188,588
Dist.	040129	Arequipa	Arequipa	José Luis Bustamante y Rivero	0.111	1,862	108	QV (-)Vuln	QV (-)Vul.	3	81,621
Dist.	150130	Lima	Lima	San Borja	0.108	1,863	163	QV (-)Vuln	QV (-)Vul.	3	122,913
Dist.	150101	Lima	Lima	Lima	0.102	1,864	164	QV (-)Vuln	QV (-)Vul.	3	271,324
Dist.	070102	Callao	Callao	Bellavista	0.100	1,865	6	QV (-)Vuln	QV (-)Vul.	3	79,358
Dist.	150120	Lima	Lima	Magdalena del Mar	0.097	1,866	165	QV (-)Vuln	QV (-)Vul.	3	62,406
Dist.	150114	Lima	Lima	La Molina	0.097	1,867	166	QV (-)Vuln	QV (-)Vul.	3	154,950
Dist.	150105	Lima	Lima	Breña	0.095	1,868	167	QV (-)Vuln	QV (-)Vul.	3	90,920
Dist.	070104	Callao	Callao	La Perla	0.093	1,869	7	QV (-)Vuln	QV (-)Vul.	3	63,657
Dist.	150141	Lima	Lima	Surquillo	0.093	1,870	168	QV (-)Vuln	QV (-)Vul.	3	98,159
Dist.	040101	Arequipa	Arequipa	Arequipa	0.092	1,871	109	QV (-)Vuln	QV (-)Vul.	3	55,496
Dist.	150136	Lima	Lima	San Miguel	0.075	1,872	169	QV (-)Vuln	QV (-)Vul.	3	164,836
Dist.	150121	Lima	Lima	Pueblo Libre	0.067	1,873	170	QV (-)Vuln	QV (-)Vul.	3	90,244
Dist.	150140	Lima	Lima	Santiago de Surco	0.063	1,874	171	QV (-)Vuln	QV (-)Vul.	3	385,178

1/ El Índice de Vulnerabilidad a la Inseguridad Alimentaria (IVIA) corresponde al valor estimado de la vulnerabilidad distrital. Mayores valores del Indice representan a los distritos con mayores niveles de vulnerabilidad.
2/ Corresponde al ordenamiento descendente del valor del IVIA de los distritos, considerando a todos los distritos del ámbito nacional.
3/ Corresponde al ordenamiento descendente del valor del IVIA de los distritos, considerando a los distritos de cada departamento.
4/ Comprende la agrupación de los distritos del ámbito nacional, en función del valor del IVIA, tomando en consideración a la población del distrito. El quintil I representa a los distritos con mayores condiciones de vulnerabilidad a la inseguridad alimentaria.
5/ Comprende la agrupación de los distritos del ámbito departamental, en función del valor del IVIA, tomando en consideración a la población del distrito. El quintil I representa a los distritos con mayores condiciones de vulnerabilidad a la inseguridad alimentaria.
6/ Comprende a la agrupación de los distritos priorizados para fines de politicas e intervenciones de seguridad alimentaria, elaborado a partir del quintil del Índice de Inseguridad a la Vulnerabilidad Alimentaria de cada departamento. El grupo I corresponde a los distritos ubicados en el quintil I y II, el grupo II corresponde al quintil III y IV y el grupo III corresponde al quintil V del IVIA del ámbito departamental .
7/ Población proyectada en el distrito para el año 2018, elaborado por el INEI.
Fuente: Vulnerabilidad a la inseguridad alimentaria por departamento, provincia y distrito, 2018.
Elaboración: Ministerio de Desarrollo e Inclusión Social – Dirección General de Seguimiento y Evaluación.
Programa Mundial de Alimentos (WFP) de las Naciones Unidas en el Perú.

10.3.3. Perú: Ubicación distrital del Índice de Vulnerabilidad a la Inseguridad Alimentaria, 2018 (Ordenado según ámbito departamental)

10.3.3. Perú: Ubicación distrital del Índice de Vulnerabilidad a la Inseguridad Alimentaria, 2018 (Ordenado según ámbito departamental)

Nivel	UBIGEO	Departamento	Provincia	Distrito	IVIA 1/	Ordenamiento (Ranking)		Agrupación			Población Proyectada 2018 7/
						Nacional 2/	Departamental 3/	Quintil Nacional 4/	Departamental		
									Quintil Departamental 5/	Grupo priorizado 6/	
Dist.	010612	Amazonas	Rodríguez de Mendoza	Vista Alegre	0.781	24	1	QI (+)Vuln	QI (+)Vul.	1	3,467
Dist.	010402	Amazonas	Condorcanqui	El Cenepa	0.738	112	2	QI (+)Vuln	QI (+)Vul.	1	11,863
Dist.	010503	Amazonas	Luya	Cocabamba	0.737	113	3	QI (+)Vuln	QI (+)Vul.	1	2,087
Dist.	010105	Amazonas	Chachapoyas	Chiliquín	0.707	231	4	QI (+)Vuln	QI (+)Vul.	1	619
Dist.	010106	Amazonas	Chachapoyas	Chuquibamba	0.699	263	5	QI (+)Vuln	QI (+)Vul.	1	1,970
Dist.	010602	Amazonas	Rodríguez de Mendoza	Chirimoto	0.698	271	6	QI (+)Vuln	QI (+)Vul.	1	2,713
Dist.	010609	Amazonas	Rodríguez de Mendoza	Omia	0.690	299	7	QI (+)Vuln	QI (+)Vul.	1	9,603
Dist.	010117	Amazonas	Chachapoyas	Quinjalca	0.687	311	8	QI (+)Vuln	QI (+)Vul.	1	819
Dist.	010513	Amazonas	Luya	Ocumal	0.687	312	9	QI (+)Vuln	QI (+)Vul.	1	3,744
Dist.	010403	Amazonas	Condorcanqui	Río Santiago	0.687	314	10	QI (+)Vuln	QI (+)Vul.	1	17,086
Dist.	010205	Amazonas	Bagua	Imaza	0.684	323	11	QI (+)Vuln	QII	1	30,392
Dist.	010605	Amazonas	Rodríguez de Mendoza	Limabamba	0.678	366	12	QI (+)Vuln	QII	1	2,491
Dist.	010515	Amazonas	Luya	Providencia	0.676	376	13	QI (+)Vuln	QII	1	1,406
Dist.	010518	Amazonas	Luya	San Jerónimo	0.674	384	14	QI (+)Vuln	QII	1	668
Dist.	010514	Amazonas	Luya	Pisuquía	0.666	427	15	QI (+)Vuln	QII	1	5,160
Dist.	010707	Amazonas	Utcubamba	Yamón	0.663	449	16	QI (+)Vuln	QII	1	3,230
Dist.	010308	Amazonas	Bongará	Recta	0.662	454	17	QI (+)Vuln	QII	1	220
Dist.	010705	Amazonas	Utcubamba	Jamalca	0.659	467	18	QI (+)Vuln	QII	1	7,303
Dist.	010202	Amazonas	Bagua	Aramango	0.658	469	19	QI (+)Vuln	QII	1	10,422
Dist.	010507	Amazonas	Luya	Longuita	0.657	477	20	QI (+)Vuln	QII	1	898
Dist.	010103	Amazonas	Chachapoyas	Balsas	0.647	537	21	QI (+)Vuln	QII	1	1,222
Dist.	010121	Amazonas	Chachapoyas	Sonche	0.645	551	22	QI (+)Vuln	QII	1	270
Dist.	010520	Amazonas	Luya	Santa Catalina	0.637	592	23	QI (+)Vuln	QII	1	2,078
Dist.	010401	Amazonas	Condorcanqui	Nieva	0.637	599	24	QI (+)Vuln	QII	1	21,231
Dist.	010109	Amazonas	Chachapoyas	La Jalca	0.637	603	25	QI (+)Vuln	QII	1	4,187
Dist.	010305	Amazonas	Bongará	Cuispes	0.633	620	26	QI (+)Vuln	QII	1	702
Dist.	010312	Amazonas	Bongará	Yambrasbamba	0.631	632	27	QI (+)Vuln	QII	1	5,833
Dist.	010510	Amazonas	Luya	Luya Viejo	0.629	637	28	QI (+)Vuln	QII	1	408
Dist.	010519	Amazonas	Luya	San Juan de Lopecancha	0.623	661	29	QI (+)Vuln	QII	1	453
Dist.	010508	Amazonas	Luya	Lonya Chico	0.618	679	30	QI (+)Vuln	QII	1	891
Dist.	010511	Amazonas	Luya	María	0.618	686	31	QI (+)Vuln	QII	1	792
Dist.	010107	Amazonas	Chachapoyas	Granada	0.617	690	32	QI (+)Vuln	QII	1	523
Dist.	010521	Amazonas	Luya	Santo Tomás	0.617	691	33	QI (+)Vuln	QII	1	3,176
Dist.	010703	Amazonas	Utcubamba	Cumba	0.613	699	34	QI (+)Vuln	QII	1	8,852
Dist.	010309	Amazonas	Bongará	San Carlos	0.611	707	35	QI (+)Vuln	QII	1	519
Dist.	010506	Amazonas	Luya	Inguilpata	0.607	726	36	QI (+)Vuln	QII	1	517
Dist.	010119	Amazonas	Chachapoyas	San Isidro de Maíno	0.597	761	37	QI (+)Vuln	QIII.	2	608
Dist.	010523	Amazonas	Luya	Trita	0.593	775	38	QI (+)Vuln	QIII.	2	1,437

Continúa...

10.3.3. Perú: Ubicación distrital del Índice de Vulnerabilidad a la Inseguridad Alimentaria, 2018 (Ordenado según ámbito departamental)

Nivel	UBIGEO	Departamento	Provincia	Distrito	IVIA 1/	Ordenamiento (Ranking)		Agrupación			Población Proyectada 2018 7/
						Nacional 2/	Departamental 3/	Quintil Nacional 4/	Departamental		
									Quintil Departamental 5/	Grupo priorizado 6/	
Dist.	010120	Amazonas	Chachapoyas	Soloco	0.588	801	39	QI (+)Vuln	QIII.	2	1,293
Dist.	010116	Amazonas	Chachapoyas	Olleros	0.587	805	40	QI (+)Vuln	QIII.	2	422
Dist.	010512	Amazonas	Luya	Ocalli	0.584	826	41	QI (+)Vuln	QIII.	2	3,919
Dist.	010517	Amazonas	Luya	San Francisco del Yeso	0.582	830	42	QI (+)Vuln	QIII.	2	745
Dist.	010610	Amazonas	Rodríguez de Mendoza	Santa Rosa	0.579	847	43	QI (+)Vuln	QIII.	2	538
Dist.	010702	Amazonas	Utcubamba	Cajaruro	0.576	859	44	QI (+)Vuln	QIII.	2	24,996
Dist.	010310	Amazonas	Bongará	Shipasbamba	0.575	862	45	QI (+)Vuln	QIII.	2	1,630
Dist.	010504	Amazonas	Luya	Colcamar	0.572	875	46	QI (+)Vuln	QIII.	2	2,011
Dist.	010304	Amazonas	Bongará	Corosha	0.571	878	47	QI (+)Vuln	QIII.	2	810
Dist.	010502	Amazonas	Luya	Camporredondo	0.568	883	48	QI (+)Vuln	QIII.	2	7,313
Dist.	010505	Amazonas	Luya	Conila	0.560	913	49	QI (+)Vuln	QIII.	2	1,950
Dist.	010706	Amazonas	Utcubamba	Lonya Grande	0.559	916	50	QI (+)Vuln	QIII.	2	11,034
Dist.	010102	Amazonas	Chachapoyas	Asunción	0.559	917	51	QI (+)Vuln	QIII.	2	283
Dist.	010604	Amazonas	Rodríguez de Mendoza	Huambo	0.552	941	52	QI (+)Vuln	QIII.	2	2,772
Dist.	010204	Amazonas	Bagua	El Parco	0.552	942	53	QI (+)Vuln	QIII.	2	1,294
Dist.	010111	Amazonas	Chachapoyas	Levanto	0.545	959	54	QI (+)Vuln	QIII.	2	830
Dist.	010608	Amazonas	Rodríguez de Mendoza	Milpuc	0.542	967	55	QI (+)Vuln	QIII.	2	458
Dist.	010114	Amazonas	Chachapoyas	Molinopampa	0.539	980	56	QI (+)Vuln	QIII.	2	2,320
Dist.	010516	Amazonas	Luya	San Cristóbal	0.537	988	57	QI (+)Vuln	QIII.	2	576
Dist.	010104	Amazonas	Chachapoyas	Cheto	0.531	1,015	58	QI (+)Vuln	QIII.	2	687
Dist.	010704	Amazonas	Utcubamba	El Milagro	0.530	1,017	59	QI (+)Vuln	QIII.	2	6,422
Dist.	010611	Amazonas	Rodríguez de Mendoza	Totora	0.522	1,035	60	QII	QIII.	2	293
Dist.	010603	Amazonas	Rodríguez de Mendoza	Cochamal	0.522	1,039	61	QII	QIII.	2	628
Dist.	010302	Amazonas	Bongará	Chisquilla	0.511	1,067	62	QII	QIII.	2	323
Dist.	010306	Amazonas	Bongará	Florida	0.498	1,104	63	QII	QIII.	2	6,400
Dist.	010203	Amazonas	Bagua	Copallín	0.498	1,106	64	QII	QIV	2	4,903
Dist.	010606	Amazonas	Rodríguez de Mendoza	Longar	0.498	1,108	65	QII	QIV	2	1,704
Dist.	010522	Amazonas	Luya	Tingo	0.494	1,119	66	QII	QIV	2	1,355
Dist.	010108	Amazonas	Chachapoyas	Huancas	0.479	1,157	67	QII	QIV	2	1,334
Dist.	010206	Amazonas	Bagua	La Peca	0.473	1,168	68	QII	QIV	2	6,709
Dist.	010110	Amazonas	Chachapoyas	Leimebamba	0.441	1,243	69	QII	QIV	2	3,862
Dist.	010113	Amazonas	Chachapoyas	Mariscal Castilla	0.440	1,244	70	QII	QIV	2	1,474
Dist.	010115	Amazonas	Chachapoyas	Montevideo	0.439	1,245	71	QII	QIV	2	519
Dist.	010311	Amazonas	Bongará	Valera	0.432	1,261	72	QII	QIV	2	898
Dist.	010112	Amazonas	Chachapoyas	Magdalena	0.429	1,269	73	QII	QIV	2	913
Dist.	010509	Amazonas	Luya	Luya	0.400	1,327	74	QII	QIV	2	4,147
Dist.	010118	Amazonas	Chachapoyas	San Francisco de Daguas	0.397	1,335	75	QII	QIV	2	321
Dist.	010303	Amazonas	Bongará	Churuja	0.388	1,348	76	QII	QIV	2	299
Dist.	010301	Amazonas	Bongará	Jumbilla	0.353	1,414	77	QII	QIV	2	1,373

Continúa...

10.3.3. Perú: Ubicación distrital del Índice de Vulnerabilidad a la Inseguridad Alimentaria, 2018 (Ordenado según ámbito departamental)

Nivel	UBIGEO	Departamento	Provincia	Distrito	IVIA 1/	Ordenamiento (Ranking)		Agrupación			Población Proyectada 2018 7/
						Nacional 2/	Departamental 3/	Quintil Nacional 4/	Departamental		
									Quintil Departamental 5/	Grupo priorizado 6/	
Dist.	010607	Amazonas	Rodríguez de Mendoza	Mariscal Benavides	0.352	1,416	78	QII	QIV	2	1,568
Dist.	010701	Amazonas	Utcubamba	Bagua Grande	0.338	1,448	79	QII	QV (-)Vul.	3	56,257
Dist.	010501	Amazonas	Luya	Lamud	0.336	1,450	80	QII	QV (-)Vul.	3	2,379
Dist.	010101	Amazonas	Chachapoyas	Chachapoyas	0.280	1,575	81	QIII	QV (-)Vul.	3	36,602
Dist.	010307	Amazonas	Bongará	Jazán	0.275	1,581	82	QIII	QV (-)Vul.	3	8,035
Dist.	010601	Amazonas	Rodríguez de Mendoza	San Nicolás	0.264	1,609	83	QIII	QV (-)Vul.	3	6,278
Dist.	010201	Amazonas	Bagua	Bagua	0.233	1,677	84	QIII	QV (-)Vul.	3	29,096
Dist.	021302	Áncash	Mariscal Luzuriaga	Casca	0.842	1	1	QI (+)Vuln	QI (+)Vul.	1	4,046
Dist.	021909	Áncash	Sihuas	San Juan	0.788	20	2	QI (+)Vuln	QI (+)Vul.	1	6,806
Dist.	021902	Áncash	Sihuas	Acobamba	0.763	50	3	QI (+)Vuln	QI (+)Vul.	1	1,695
Dist.	020305	Áncash	Antonio Raymondi	Mirgas	0.751	76	4	QI (+)Vuln	QI (+)Vul.	1	4,279
Dist.	021604	Áncash	Pomabamba	Quinuabamba	0.749	84	5	QI (+)Vuln	QI (+)Vul.	1	2,341
Dist.	022005	Áncash	Yungay	Quillo	0.742	101	6	QI (+)Vuln	QI (+)Vul.	1	12,926
Dist.	021304	Áncash	Mariscal Luzuriaga	Fidel Olivas Escudero	0.738	111	7	QI (+)Vuln	QI (+)Vul.	1	2,034
Dist.	020702	Áncash	Carlos Fermín Fitzcarrald	San Nicolás	0.735	117	8	QI (+)Vuln	QI (+)Vul.	1	3,322
Dist.	021908	Áncash	Sihuas	Ragash	0.733	121	9	QI (+)Vuln	QI (+)Vul.	1	2,452
Dist.	022007	Áncash	Yungay	Shupluy	0.732	129	10	QI (+)Vuln	QI (+)Vul.	1	1,955
Dist.	021906	Áncash	Sihuas	Huayllabamba	0.728	149	11	QI (+)Vuln	QI (+)Vul.	1	3,769
Dist.	020608	Áncash	Carhuaz	San Miguel de Aco	0.722	169	12	QI (+)Vuln	QI (+)Vul.	1	2,502
Dist.	020102	Áncash	Huaraz	Cochabamba	0.720	176	13	QI (+)Vuln	QI (+)Vul.	1	1,745
Dist.	021603	Áncash	Pomabamba	Parobamba	0.720	177	14	QI (+)Vuln	QI (+)Vul.	1	6,421
Dist.	020306	Áncash	Antonio Raymondi	San Juan de Rontoy	0.714	199	15	QI (+)Vuln	QI (+)Vul.	1	1,208
Dist.	021303	Áncash	Mariscal Luzuriaga	Eleazar Guzmán Barrón	0.710	218	16	QI (+)Vuln	QI (+)Vul.	1	1,402
Dist.	021904	Áncash	Sihuas	Cashapampa	0.709	220	17	QI (+)Vuln	QI (+)Vul.	1	2,955
Dist.	022002	Áncash	Yungay	Cascapara	0.705	243	18	QI (+)Vuln	QI (+)Vul.	1	1,747
Dist.	021306	Áncash	Mariscal Luzuriaga	Llumpa	0.705	244	19	QI (+)Vuln	QI (+)Vul.	1	6,255
Dist.	021704	Áncash	Recuay	Huayllapampa	0.700	261	20	QI (+)Vuln	QI (+)Vul.	1	648
Dist.	021307	Áncash	Mariscal Luzuriaga	Lucma	0.697	272	21	QI (+)Vuln	QI (+)Vul.	1	2,910
Dist.	021013	Áncash	Huari	Rapayán	0.684	321	22	QI (+)Vuln	QI (+)Vul.	1	1,500
Dist.	021305	Áncash	Mariscal Luzuriaga	Llama	0.680	358	23	QI (+)Vuln	QI (+)Vul.	1	1,063
Dist.	022008	Áncash	Yungay	Yanama	0.679	360	24	QI (+)Vuln	QI (+)Vul.	1	5,577
Dist.	021503	Áncash	Pallasca	Conchucos	0.673	393	25	QI (+)Vuln	QI (+)Vul.	1	7,879
Dist.	021203	Áncash	Huaylas	Huata	0.673	394	26	QI (+)Vuln	QI (+)Vul.	1	1,421
Dist.	021011	Áncash	Huari	Ponto	0.670	403	27	QI (+)Vuln	QI (+)Vul.	1	2,829
Dist.	020104	Áncash	Huaraz	Huanchay	0.670	406	28	QI (+)Vuln	QI (+)Vul.	1	1,726
Dist.	021206	Áncash	Huaylas	Pamparomas	0.667	424	29	QI (+)Vuln	QI (+)Vul.	1	8,552
Dist.	020605	Áncash	Carhuaz	Ataquero	0.666	429	30	QI (+)Vuln	QI (+)Vul.	1	1,593

Continúa...

10.3.3. Perú: Ubicación distrital del Índice de Vulnerabilidad a la Inseguridad Alimentaria, 2018 (Ordenado según ámbito departamental)

Nivel	UBIGEO	Departamento	Provincia	Distrito	IVIA 1/	Ordenamiento (Ranking)		Agrupación			Población Proyectada 2018 7/
						Nacional 2/	Departamental 3/	Quintil Nacional 4/	Departamental		
									Quintil Departamental 5/	Grupo priorizado 6/	
Dist.	021602	Áncash	Pomabamba	Huayllán	0.666	432	31	QI (+)Vuln	QI (+)Vul.	1	3,130
Dist.	020111	Áncash	Huaraz	Pira	0.664	440	32	QI (+)Vuln	QI (+)Vul.	1	3,536
Dist.	020603	Áncash	Carhuaz	Amashca	0.662	450	33	QI (+)Vuln	QI (+)Vul.	1	1,535
Dist.	021706	Áncash	Recuay	Marca	0.660	461	34	QI (+)Vuln	QI (+)Vul.	1	1,758
Dist.	021207	Áncash	Huaylas	Pueblo Libre	0.659	465	35	QI (+)Vuln	QI (+)Vul.	1	6,951
Dist.	021504	Áncash	Pallasca	Huacaschuque	0.654	490	36	QI (+)Vuln	QI (+)Vul.	1	552
Dist.	021003	Áncash	Huari	Cajay	0.654	493	37	QI (+)Vuln	QI (+)Vul.	1	2,711
Dist.	020107	Áncash	Huaraz	La Libertad	0.653	498	38	QI (+)Vuln	QI (+)Vul.	1	1,132
Dist.	020402	Áncash	Asunción	Acochaca	0.651	510	39	QI (+)Vuln	QI (+)Vul.	1	3,027
Dist.	020511	Áncash	Bolognesi	La Primavera	0.647	538	40	QI (+)Vuln	QI (+)Vul.	1	473
Dist.	020109	Áncash	Huaraz	Pampas Grande	0.644	557	41	QI (+)Vuln	QI (+)Vul.	1	1,040
Dist.	021506	Áncash	Pallasca	Lacabamba	0.643	561	42	QI (+)Vuln	QI (+)Vul.	1	537
Dist.	021005	Áncash	Huari	Huacachi	0.643	565	43	QI (+)Vuln	QI (+)Vul.	1	1,880
Dist.	020903	Áncash	Corongo	Bambas	0.642	568	44	QI (+)Vuln	QI (+)Vul.	1	483
Dist.	020902	Áncash	Corongo	Aco	0.642	569	45	QI (+)Vuln	QI (+)Vul.	1	401
Dist.	021905	Áncash	Sihuas	Chingalpo	0.641	573	46	QI (+)Vuln	QI (+)Vul.	1	947
Dist.	021208	Áncash	Huaylas	Santa Cruz	0.641	577	47	QI (+)Vuln	QI (+)Vul.	1	4,612
Dist.	020703	Áncash	Carlos Fermín Fitzcarrald	Yauya	0.641	579	48	QI (+)Vuln	QI (+)Vul.	1	4,324
Dist.	020609	Áncash	Carhuaz	Shilla	0.638	589	49	QI (+)Vuln	QI (+)Vul.	1	2,962
Dist.	022004	Áncash	Yungay	Matacoto	0.638	590	50	QI (+)Vuln	QI (+)Vul.	1	1,511
Dist.	020202	Áncash	Aija	Coris	0.638	591	51	QI (+)Vuln	QI (+)Vul.	1	1,713
Dist.	021015	Áncash	Huari	San Pedro de Chana	0.637	600	52	QI (+)Vuln	QI (+)Vul.	1	2,687
Dist.	021907	Áncash	Sihuas	Quiches	0.636	608	53	QI (+)Vuln	QI (+)Vul.	1	2,451
Dist.	021102	Áncash	Huarmey	Cochapetí	0.631	628	54	QI (+)Vuln	QI (+)Vul.	1	822
Dist.	021910	Áncash	Sihuas	Sicsibamba	0.629	639	55	QI (+)Vuln	QI (+)Vul.	1	1,556
Dist.	021709	Áncash	Recuay	Tapacocha	0.626	648	56	QI (+)Vuln	QI (+)Vul.	1	447
Dist.	020904	Áncash	Corongo	Cusca	0.626	652	57	QI (+)Vuln	QI (+)Vul.	1	2,856
Dist.	020108	Áncash	Huaraz	Olleros	0.622	667	58	QI (+)Vuln	QI (+)Vul.	1	2,513
Dist.	021804	Áncash	Santa	Macate	0.618	687	59	QI (+)Vuln	QI (+)Vul.	1	3,346
Dist.	020103	Áncash	Huaraz	Colcabamba	0.618	688	60	QI (+)Vuln	QI (+)Vul.	1	314
Dist.	021004	Áncash	Huari	Chavín de Huántar	0.617	689	61	QI (+)Vuln	QI (+)Vul.	1	8,548
Dist.	021007	Áncash	Huari	Huachis	0.611	705	62	QI (+)Vuln	QI (+)Vul.	1	3,611
Dist.	021008	Áncash	Huari	Huántar	0.611	708	63	QI (+)Vuln	QI (+)Vul.	1	2,782
Dist.	021508	Áncash	Pallasca	Pallasca	0.604	739	64	QI (+)Vuln	QI (+)Vul.	1	2,533
Dist.	020303	Áncash	Antonio Raymondi	Chaccho	0.603	743	65	QI (+)Vuln	QI (+)Vul.	1	1,421
Dist.	020701	Áncash	Carlos Fermín Fitzcarrald	San Luis	0.603	744	66	QI (+)Vuln	QI (+)Vul.	1	11,202
Dist.	020510	Áncash	Bolognesi	Huayllacayán	0.603	745	67	QI (+)Vuln	QI (+)Vul.	1	1,352
Dist.	021209	Áncash	Huaylas	Santo Toribio	0.598	758	68	QI (+)Vuln	QI (+)Vul.	1	1,132
Dist.	020204	Áncash	Aija	La Merced	0.597	765	69	QI (+)Vuln	QI (+)Vul.	1	1,627
Dist.	021708	Áncash	Recuay	Pararín	0.595	773	70	QI (+)Vuln	QI (+)Vul.	1	1,639
Dist.	021002	Áncash	Huari	Anra	0.593	779	71	QI (+)Vuln	QI (+)Vul.	1	1,467

Continúa...

10.3.3. Perú: Ubicación distrital del Índice de Vulnerabilidad a la Inseguridad Alimentaria, 2018 (Ordenado según ámbito departamental)

Nivel	UBIGEO	Departamento	Provincia	Distrito	IVIA 1/	Ordenamiento (Ranking)		Agrupación			Población Proyectada 2018 7/
						Nacional 2/	Departamental 3/	Quintil Nacional 4/	Departamental		
									Quintil Departamental 5/	Grupo priorizado 6/	
Dist.	020906	Áncash	Corongo	Yanac	0.593	780	72	QI (+)Vuln	QI (+)Vul.	1	676
Dist.	021707	Áncash	Recuay	Pampas Chico	0.591	789	73	QI (+)Vuln	QI (+)Vul.	1	947
Dist.	021502	Áncash	Pallasca	Bolognesi	0.591	790	74	QI (+)Vuln	QI (+)Vul.	1	1,065
Dist.	021509	Áncash	Pallasca	Pampas	0.590	793	75	QI (+)Vuln	QI (+)Vul.	1	4,105
Dist.	021204	Áncash	Huaylas	Huaylas	0.588	803	76	QI (+)Vuln	QI (+)Vul.	1	1,722
Dist.	021210	Áncash	Huaylas	Yuracmarca	0.587	804	77	QI (+)Vuln	QI (+)Vul.	1	2,124
Dist.	020203	Áncash	Aija	Huacllán	0.585	818	78	QI (+)Vuln	QI (+)Vul.	1	383
Dist.	021802	Áncash	Santa	Cáceres del Perú	0.581	831	79	QI (+)Vuln	QI (+)Vul.	1	4,826
Dist.	021510	Áncash	Pallasca	Santa Rosa	0.581	832	80	QI (+)Vuln	QI (+)Vul.	1	1,146
Dist.	021511	Áncash	Pallasca	Tauca	0.578	848	81	QI (+)Vuln	QI (+)Vul.	1	2,863
Dist.	021903	Áncash	Sihuas	Alfonso Ugarte	0.577	852	82	QI (+)Vuln	QI (+)Vul.	1	557
Dist.	021205	Áncash	Huaylas	Mato	0.575	860	83	QI (+)Vuln	QI (+)Vul.	1	1,982
Dist.	020512	Áncash	Bolognesi	Mangas	0.575	865	84	QI (+)Vuln	QI (+)Vul.	1	524
Dist.	020604	Áncash	Carhuaz	Anta	0.572	874	85	QI (+)Vuln	QI (+)Vul.	1	2,553
Dist.	021006	Áncash	Huari	Huacchis	0.571	876	86	QI (+)Vuln	QII	1	1,488
Dist.	021402	Áncash	Ocros	Acas	0.570	879	87	QI (+)Vuln	QII	1	701
Dist.	020110	Áncash	Huaraz	Pariacoto	0.567	886	88	QI (+)Vuln	QII	1	5,078
Dist.	021403	Áncash	Ocros	Cajamarquilla	0.566	889	89	QI (+)Vuln	QII	1	318
Dist.	022006	Áncash	Yungay	Ranrahirca	0.565	893	90	QI (+)Vuln	QII	1	2,932
Dist.	020503	Áncash	Bolognesi	Antonio Raymondi	0.565	897	91	QI (+)Vuln	QII	1	1,046
Dist.	020302	Áncash	Antonio Raymondi	Aczo	0.564	898	92	QI (+)Vuln	QII	1	2,013
Dist.	021406	Áncash	Ocros	Congas	0.564	899	93	QI (+)Vuln	QII	1	1,309
Dist.	021016	Áncash	Huari	Uco	0.556	927	94	QI (+)Vuln	QII	1	1,359
Dist.	021308	Áncash	Mariscal Luzuriaga	Musga	0.556	928	95	QI (+)Vuln	QII	1	1,041
Dist.	020607	Áncash	Carhuaz	Pariahuanca	0.555	931	96	QI (+)Vuln	QII	1	1,457
Dist.	020509	Áncash	Bolognesi	Huasta	0.553	937	97	QI (+)Vuln	QII	1	1,474
Dist.	020515	Áncash	Bolognesi	Ticllos	0.546	957	98	QI (+)Vuln	QII	1	678
Dist.	020514	Áncash	Bolognesi	San Miguel de Corpanqui	0.540	975	99	QI (+)Vuln	QII	1	511
Dist.	021404	Áncash	Ocros	Carhuapampa	0.540	977	100	QI (+)Vuln	QII	1	489
Dist.	021408	Áncash	Ocros	San Cristóbal de Rajan	0.539	981	101	QI (+)Vuln	QII	1	460
Dist.	021105	Áncash	Huarmey	Malvas	0.537	985	102	QI (+)Vuln	QII	1	799
Dist.	021409	Áncash	Ocros	San Pedro	0.536	990	103	QI (+)Vuln	QII	1	643
Dist.	022003	Áncash	Yungay	Mancos	0.536	992	104	QI (+)Vuln	QII	1	6,906
Dist.	021505	Áncash	Pallasca	Huandoval	0.532	1,008	105	QI (+)Vuln	QII	1	1,090
Dist.	020205	Áncash	Aija	Succha	0.532	1,010	106	QI (+)Vuln	QII	1	751
Dist.	020304	Áncash	Antonio Raymondi	Chingas	0.528	1,025	107	QII	QII	1	1,960
Dist.	021407	Áncash	Ocros	Llipa	0.522	1,037	108	QII	QII	1	285
Dist.	021009	Áncash	Huari	Masín	0.521	1,042	109	QII	QII	1	1,439
Dist.	021301	Áncash	Mariscal Luzuriaga	Piscobamba	0.520	1,047	110	QII	QII	1	3,184
Dist.	020611	Áncash	Carhuaz	Yungar	0.507	1,074	111	QII	QII	1	3,257

Continúa...

10.3.3. Perú: Ubicación distrital del Índice de Vulnerabilidad a la Inseguridad Alimentaria, 2018 (Ordenado según ámbito departamental)

Nivel	UBIGEO	Departamento	Provincia	Distrito	IVIA 1/	Ordenamiento (Ranking)		Agrupación			Población Proyectada 2018 7/
						Nacional 2/	Departamental 3/	Quintil Nacional 4/	Departamental		
									Quintil Departamental 5/	Grupo priorizado 6/	
Dist.	021410	Áncash	Ocros	Santiago de Chilcas	0.506	1,076	112	QII	QII	1	450
Dist.	021507	Áncash	Pallasca	Llapo	0.505	1,084	113	QII	QII	1	633
Dist.	021405	Áncash	Ocros	Cochas	0.501	1,097	114	QII	QII	1	1,535
Dist.	021010	Áncash	Huari	Paucas	0.501	1,098	115	QII	QII	1	1,632
Dist.	021601	Áncash	Pomabamba	Pomabamba	0.497	1,110	116	QII	QII	1	14,881
Dist.	020606	Áncash	Carhuaz	Marcará	0.494	1,117	117	QII	QII	1	10,378
Dist.	020112	Áncash	Huaraz	Tarica	0.491	1,127	118	QII	QII	1	7,129
Dist.	020301	Áncash	Antonio Raymondi	Llamellín	0.488	1,136	119	QII	QII	1	3,468
Dist.	021104	Áncash	Huarmey	Huayán	0.474	1,165	120	QII	QII	1	976
Dist.	020804	Áncash	Casma	Yaután	0.465	1,181	121	QII	QII	1	8,841
Dist.	020802	Áncash	Casma	Buena Vista Alta	0.465	1,183	122	QII	QII	1	5,128
Dist.	020602	Áncash	Carhuaz	Acopampa	0.462	1,193	123	QII	QII	1	2,734
Dist.	020401	Áncash	Asuncion	Chacas	0.462	1,194	124	QII	QII	1	4,852
Dist.	021703	Áncash	Recuay	Cotaparaco	0.454	1,211	125	QII	QII	1	423
Dist.	020502	Áncash	Bolognesi	Abelardo Pardo Lezameta	0.453	1,214	126	QII	QII	1	249
Dist.	020610	Áncash	Carhuaz	Tinco	0.453	1,215	127	QII	QII	1	3,687
Dist.	020907	Áncash	Corongo	Yupán	0.452	1,216	128	QII	QII	1	741
Dist.	020506	Áncash	Bolognesi	Canis	0.452	1,217	129	QII	QII	1	318
Dist.	020504	Áncash	Bolognesi	Aquia	0.451	1,222	130	QII	QII	1	2,188
Dist.	020901	Áncash	Corongo	Corongo	0.449	1,225	131	QII	QII	1	1,789
Dist.	020905	Áncash	Corongo	La Pampa	0.449	1,226	132	QII	QII	1	1,088
Dist.	022001	Áncash	Yungay	Yungay	0.443	1,238	133	QII	QII	1	21,873
Dist.	020106	Áncash	Huaraz	Jangas	0.438	1,246	134	QII	QII	1	5,056
Dist.	020505	Áncash	Bolognesi	Cajacay	0.432	1,264	135	QII	QII	1	1,838
Dist.	021705	Áncash	Recuay	Llacllín	0.426	1,274	136	QII	QII	1	929
Dist.	021014	Áncash	Huari	San Marcos	0.420	1,285	137	QII	QII	1	18,446
Dist.	021501	Áncash	Pallasca	Cabana	0.420	1,286	138	QII	QII	1	2,619
Dist.	020508	Áncash	Bolognesi	Huallanca	0.408	1,309	139	QII	QII	1	6,727
Dist.	021202	Áncash	Huaylas	Huallanca	0.406	1,316	140	QII	QII	1	1,080
Dist.	020513	Áncash	Bolognesi	Pacllón	0.399	1,329	141	QII	QII	1	955
Dist.	021701	Áncash	Recuay	Recuay	0.398	1,330	142	QII	QII	1	4,614
Dist.	021805	Áncash	Santa	Moro	0.398	1,332	143	QII	QII	1	8,449
Dist.	020601	Áncash	Carhuaz	Carhuaz	0.395	1,340	144	QII	QII	1	16,139
Dist.	021012	Áncash	Huari	Rahuapampa	0.389	1,346	145	QII	QII	1	749
Dist.	021710	Áncash	Recuay	Ticapampa	0.389	1,347	146	QII	QII	1	2,701
Dist.	020201	Áncash	Aija	Aija	0.388	1,349	147	QII	QII	1	2,158
Dist.	021001	Áncash	Huari	Huari	0.375	1,369	148	QII	QII	1	9,781
Dist.	021401	Áncash	Ocros	Ocros	0.368	1,382	149	QII	QII	1	1,287
Dist.	021702	Áncash	Recuay	Cátac	0.362	1,399	150	QII	QII	1	4,068
Dist.	021901	Áncash	Sihuas	Sihuas	0.330	1,460	151	QII	QII	1	5,652
Dist.	020803	Áncash	Casma	Comandante Noel	0.325	1,473	152	QII	QIII.	2	2,280
Dist.	021103	Áncash	Huarmey	Culebras	0.312	1,496	153	QII	QIII.	2	3,350
Dist.	020507	Áncash	Bolognesi	Colquioc	0.311	1,503	154	QII	QIII.	2	2,452

Continúa...

10.3.3. Perú: Ubicación distrital del Índice de Vulnerabilidad a la Inseguridad Alimentaria, 2018 (Ordenado según ámbito departamental)

Nivel	UBIGEO	Departamento	Provincia	Distrito	IVIA 1/	Ordenamiento (Ranking)		Agrupación			Población Proyectada 2018 7/
						Nacional 2/	Departamental 3/	Quintil Nacional 4/	Departamental		
									Quintil Departamental 5/	Grupo priorizado 6/	
Dist.	020501	Áncash	Bolognesi	Chiquián	0.306	1,512	155	QII	QIII.	2	4,092
Dist.	021201	Áncash	Huaylas	Caraz	0.298	1,528	156	QII	QIII.	2	26,307
Dist.	020105	Áncash	Huaraz	Independencia	0.292	1,540	157	QII	QIII.	2	82,563
Dist.	020101	Áncash	Huaraz	Huaraz	0.283	1,565	158	QII	QIII.	2	66,195
Dist.	021807	Áncash	Santa	Samanco	0.236	1,667	159	QIII	QIII.	2	5,022
Dist.	021806	Áncash	Santa	Nepeña	0.233	1,675	160	QIII	QIII.	2	14,601
Dist.	020801	Áncash	Casma	Casma	0.226	1,697	161	QIII	QIV	2	38,133
Dist.	021808	Áncash	Santa	Santa	0.225	1,699	162	QIII	QIV	2	21,748
Dist.	021101	Áncash	Huarmey	Huarmey	0.219	1,713	163	QIII	QIV	2	26,102
Dist.	021803	Áncash	Santa	Coishco	0.212	1,730	164	QIII	QIV	2	16,941
Dist.	021801	Áncash	Santa	Chimbote	0.187	1,790	165	QIV	QV (-)Vul.	3	215,834
Dist.	021809	Áncash	Santa	Nuevo Chimbote	0.159	1,832	166	QV (-)Vuln	QV (-)Vul.	3	168,370
Dist.	030214	Apurímac	Andahuaylas	San Miguel de Chaccrampa	0.773	32	1	QI (+)Vuln	QI (+)Vul.	1	1,690
Dist.	030212	Apurímac	Andahuaylas	San Antonio de Cachi	0.767	43	2	QI (+)Vuln	QI (+)Vul.	1	3,048
Dist.	030703	Apurímac	Grau	Gamarra	0.748	86	3	QI (+)Vuln	QI (+)Vul.	1	2,882
Dist.	030707	Apurímac	Grau	Pataypampa	0.743	96	4	QI (+)Vuln	QI (+)Vul.	1	832
Dist.	030203	Apurímac	Andahuaylas	Chiara	0.733	122	5	QI (+)Vuln	QI (+)Vul.	1	1,236
Dist.	030210	Apurímac	Andahuaylas	Pampachiri	0.733	123	6	QI (+)Vuln	QI (+)Vul.	1	2,314
Dist.	030702	Apurímac	Grau	Curpahuasi	0.729	141	7	QI (+)Vuln	QI (+)Vul.	1	2,033
Dist.	030202	Apurímac	Andahuaylas	Andarapa	0.726	150	8	QI (+)Vuln	QI (+)Vul.	1	5,730
Dist.	030217	Apurímac	Andahuaylas	Tumay Huaraca	0.725	161	9	QI (+)Vuln	QI (+)Vul.	1	1,960
Dist.	030414	Apurímac	Aymaraes	Tapairihua	0.716	190	10	QI (+)Vuln	QI (+)Vul.	1	1,946
Dist.	030219	Apurímac	Andahuaylas	Kaquiabamba	0.710	216	11	QI (+)Vuln	QI (+)Vul.	1	1,851
Dist.	030607	Apurímac	Chincheros	Uranmarca	0.708	225	12	QI (+)Vuln	QI (+)Vul.	1	2,817
Dist.	030205	Apurímac	Andahuaylas	Huancaray	0.699	262	13	QI (+)Vuln	QI (+)Vul.	1	3,951
Dist.	030307	Apurímac	Antabamba	Sabaino	0.697	274	14	QI (+)Vuln	QI (+)Vul.	1	1,148
Dist.	030610	Apurímac	Chincheros	El Porvenir	0.692	290	15	QI (+)Vuln	QI (+)Vul.	1	1,801
Dist.	030611	Apurímac	Chincheros	Los Chankas	0.692	293	16	QI (+)Vuln	QI (+)Vul.	1	1,055
Dist.	030209	Apurímac	Andahuaylas	Pacucha	0.687	313	17	QI (+)Vuln	QI (+)Vul.	1	8,638
Dist.	030105	Apurímac	Abancay	Huanipaca	0.683	336	18	QI (+)Vuln	QI (+)Vul.	1	3,010
Dist.	030409	Apurímac	Aymaraes	Lucre	0.683	339	19	QI (+)Vuln	QI (+)Vul.	1	1,593
Dist.	030714	Apurímac	Grau	Curasco	0.681	348	20	QI (+)Vuln	QI (+)Vul.	1	1,282
Dist.	030603	Apurímac	Chincheros	Cocharcas	0.680	352	21	QI (+)Vuln	QI (+)Vul.	1	1,811
Dist.	030606	Apurímac	Chincheros	Ongoy	0.679	362	22	QI (+)Vuln	QI (+)Vul.	1	2,459
Dist.	030107	Apurímac	Abancay	Pichirhua	0.679	363	23	QI (+)Vuln	QI (+)Vul.	1	2,877
Dist.	030208	Apurímac	Andahuaylas	Pacobamba	0.678	368	24	QI (+)Vuln	QI (+)Vul.	1	3,562
Dist.	030207	Apurímac	Andahuaylas	Kishuara	0.678	370	25	QI (+)Vuln	QI (+)Vul.	1	6,385
Dist.	030218	Apurímac	Andahuaylas	Turpo	0.672	395	26	QI (+)Vuln	QI (+)Vul.	1	3,810
Dist.	030608	Apurímac	Chincheros	Ranracancha	0.669	412	27	QI (+)Vuln	QI (+)Vul.	1	4,247
Dist.	030609	Apurímac	Chincheros	Rocchacc	0.667	425	28	QI (+)Vuln	QI (+)Vul.	1	2,825
Dist.	030605	Apurímac	Chincheros	Ocobamba	0.666	431	29	QI (+)Vuln	QII	1	7,193
Dist.	030706	Apurímac	Grau	Micaela Bastidas	0.662	453	30	QI (+)Vuln	QII	1	959
Dist.	030106	Apurímac	Abancay	Lambrama	0.661	456	31	QI (+)Vuln	QII	1	3,092

Continúa...

10.3.3. Perú: Ubicación distrital del Índice de Vulnerabilidad a la Inseguridad Alimentaria, 2018 (Ordenado según ámbito departamental)

Nivel	UBIGEO	Departamento	Provincia	Distrito	IVIA 1/	Ordenamiento (Ranking)		Agrupación			Población Proyectada 2018 7/
						Nacional 2/	Departamental 3/	Quintil Nacional 4/	Departamental		
									Quintil Departamental 5/	Grupo priorizado 6/	
Dist.	030505	Apurímac	Cotabambas	Mara	0.657	475	32	QI (+)Vuln	QII	1	6,195
Dist.	030103	Apurímac	Abancay	Circa	0.657	478	33	QI (+)Vuln	QII	1	1,933
Dist.	030413	Apurímac	Aymaraes	Soraya	0.656	480	34	QI (+)Vuln	QII	1	746
Dist.	030220	Apurímac	Andahuaylas	José María Arguedas	0.654	489	35	QI (+)Vuln	QII	1	4,294
Dist.	030411	Apurímac	Aymaraes	San Juan de Chacña	0.653	497	36	QI (+)Vuln	QII	1	795
Dist.	030404	Apurímac	Aymaraes	Chapimarca	0.652	507	37	QI (+)Vuln	QII	1	1,965
Dist.	030215	Apurímac	Andahuaylas	Santa Maria de Chicmo	0.648	526	38	QI (+)Vuln	QII	1	8,754
Dist.	030206	Apurímac	Andahuaylas	Huayana	0.640	580	39	QI (+)Vuln	QII	1	786
Dist.	030108	Apurímac	Abancay	San Pedro de Cachora	0.638	587	40	QI (+)Vuln	QII	1	2,642
Dist.	030415	Apurímac	Aymaraes	Tintay	0.638	588	41	QI (+)Vuln	QII	1	2,380
Dist.	030503	Apurímac	Cotabambas	Coyllurqui	0.625	653	42	QI (+)Vuln	QII	1	6,943
Dist.	030416	Apurímac	Aymaraes	Toraya	0.622	665	43	QI (+)Vuln	QII	1	1,334
Dist.	030704	Apurímac	Grau	Huayllati	0.618	683	44	QI (+)Vuln	QII	1	1,421
Dist.	030410	Apurímac	Aymaraes	Pocohuanca	0.611	706	45	QI (+)Vuln	QII	1	1,065
Dist.	030710	Apurímac	Grau	Santa Rosa	0.611	710	46	QI (+)Vuln	QII	1	587
Dist.	030408	Apurímac	Aymaraes	Justo Apu Sahuaraura	0.609	716	47	QI (+)Vuln	QII	1	770
Dist.	030211	Apurímac	Andahuaylas	Pomacocha	0.607	727	48	QI (+)Vuln	QII	1	908
Dist.	030305	Apurímac	Antabamba	Oropesa	0.601	750	49	QI (+)Vuln	QII	1	2,404
Dist.	030417	Apurímac	Aymaraes	Yanaca	0.600	752	50	QI (+)Vuln	QII	1	1,021
Dist.	030304	Apurímac	Antabamba	Juan Espinoza Medrano	0.589	797	51	QI (+)Vuln	QII	1	1,783
Dist.	030504	Apurímac	Cotabambas	Haquira	0.585	816	52	QI (+)Vuln	QII	1	9,935
Dist.	030405	Apurímac	Aymaraes	Colcabamba	0.584	825	53	QI (+)Vuln	QII	1	727
Dist.	030501	Apurímac	Cotabambas	Tambobamba	0.580	839	54	QI (+)Vuln	QII	1	10,809
Dist.	030708	Apurímac	Grau	Progreso	0.577	849	55	QI (+)Vuln	QII	1	3,156
Dist.	030407	Apurímac	Aymaraes	Ihuayllo	0.575	863	56	QI (+)Vuln	QII	1	479
Dist.	030302	Apurímac	Antabamba	El Oro	0.575	864	57	QI (+)Vuln	QII	1	584
Dist.	030502	Apurímac	Cotabambas	Cotabambas	0.574	867	58	QI (+)Vuln	QII	1	4,112
Dist.	030412	Apurímac	Aymaraes	Sañayca	0.573	872	59	QI (+)Vuln	QII	1	1,152
Dist.	030402	Apurímac	Aymaraes	Capaya	0.569	881	60	QI (+)Vuln	QII	1	617
Dist.	030713	Apurímac	Grau	Virundo	0.567	887	61	QI (+)Vuln	QIII.	2	693
Dist.	030406	Apurímac	Aymaraes	Cotaruse	0.564	900	62	QI (+)Vuln	QIII.	2	2,704
Dist.	030604	Apurímac	Chincheros	Huaccana	0.564	902	63	QI (+)Vuln	QIII.	2	6,944
Dist.	030204	Apurímac	Andahuaylas	Huancarama	0.561	908	64	QI (+)Vuln	QIII.	2	5,378
Dist.	030711	Apurímac	Grau	Turpay	0.553	934	65	QI (+)Vuln	QIII.	2	664
Dist.	030102	Apurímac	Abancay	Chacoche	0.548	952	66	QI (+)Vuln	QIII.	2	1,410
Dist.	030403	Apurímac	Aymaraes	Caraybamba	0.521	1,041	67	QII	QIII.	2	976
Dist.	030306	Apurímac	Antabamba	Pachaconas	0.502	1,090	68	QII	QIII.	2	1,099
Dist.	030104	Apurímac	Abancay	Curahuasi	0.496	1,112	69	QII	QIII.	2	17,136
Dist.	030301	Apurímac	Antabamba	Antabamba	0.483	1,148	70	QII	QIII.	2	2,922
Dist.	030709	Apurímac	Grau	San Antonio	0.479	1,158	71	QII	QIII.	2	285
Dist.	030303	Apurímac	Antabamba	Huaquirca	0.465	1,182	72	QII	QIII.	2	1,955

Continúa...

10.3.3. Perú: Ubicación distrital del Índice de Vulnerabilidad a la Inseguridad Alimentaria, 2018 (Ordenado según ámbito departamental)

Nivel	UBIGEO	Departamento	Provincia	Distrito	IVIA 1/	Ordenamiento (Ranking)		Agrupación			Población Proyectada 2018 7/
						Nacional 2/	Departamental 3/	Quintil Nacional 4/	Departamental		
									Quintil Departamental 5/	Grupo priorizado 6/	
Dist.	030602	Apurímac	Chincheros	Anco-Huallo	0.461	1,196	73	QII	QIII.	2	10,770
Dist.	030601	Apurímac	Chincheros	Chincheros	0.446	1,231	74	QII	QIII.	2	5,549
Dist.	030701	Apurímac	Grau	Chuquibambilla	0.428	1,271	75	QII	QIII.	2	5,318
Dist.	030705	Apurímac	Grau	Mamara	0.422	1,278	76	QII	QIII.	2	905
Dist.	030506	Apurímac	Cotabambas	Challhuahuacho	0.407	1,315	77	QII	QIII.	2	15,764
Dist.	030213	Apurímac	Andahuaylas	San Jerónimo	0.396	1,338	78	QII	QIV	2	22,061
Dist.	030216	Apurímac	Andahuaylas	Talavera	0.384	1,350	79	QII	QIV	2	19,465
Dist.	030712	Apurímac	Grau	Vilcabamba	0.344	1,436	80	QII	QIV	2	1,314
Dist.	030201	Apurímac	Andahuaylas	Andahuaylas	0.317	1,486	81	QII	QIV	2	44,284
Dist.	030401	Apurímac	Aymaraes	Chalhuanca	0.288	1,552	82	QII	QV (-)Vul.	3	5,122
Dist.	030109	Apurímac	Abancay	Tamburco	0.284	1,562	83	QII	QV (-)Vul.	3	11,510
Dist.	030101	Apurímac	Abancay	Abancay	0.256	1,625	84	QIII	QV (-)Vul.	3	72,761
Dist.	040806	Arequipa	La Unión	Puyca	0.693	284	1	QI (+)Vuln	QI (+)Vul.	1	2,417
Dist.	040406	Arequipa	Castilla	Choco	0.666	428	2	QI (+)Vuln	QI (+)Vul.	1	721
Dist.	040804	Arequipa	La Unión	Huaynacotas	0.654	492	3	QI (+)Vuln	QI (+)Vul.	1	1,943
Dist.	040802	Arequipa	La Unión	Alca	0.648	529	4	QI (+)Vuln	QI (+)Vul.	1	1,892
Dist.	040805	Arequipa	La Unión	Pampamarca	0.644	558	5	QI (+)Vuln	QI (+)Vul.	1	1,148
Dist.	040517	Arequipa	Caylloma	Tisco	0.609	715	6	QI (+)Vuln	QI (+)Vul.	1	1,529
Dist.	040807	Arequipa	La Unión	Quechualla	0.605	735	7	QI (+)Vuln	QI (+)Vul.	1	277
Dist.	040607	Arequipa	Condesuyos	Salamanca	0.600	753	8	QI (+)Vuln	QI (+)Vul.	1	479
Dist.	040808	Arequipa	La Unión	Sayla	0.595	771	9	QI (+)Vuln	QI (+)Vul.	1	326
Dist.	040811	Arequipa	La Unión	Toro	0.592	784	10	QI (+)Vuln	QI (+)Vul.	1	565
Dist.	040803	Arequipa	La Unión	Charcana	0.586	812	11	QI (+)Vuln	QI (+)Vul.	1	594
Dist.	040306	Arequipa	Caravelí	Cahuacho	0.586	813	12	QI (+)Vuln	QI (+)Vul.	1	646
Dist.	040810	Arequipa	La Unión	Tomepampa	0.581	833	13	QI (+)Vuln	QI (+)Vul.	1	689
Dist.	040809	Arequipa	La Unión	Tauria	0.577	855	14	QI (+)Vuln	QI (+)Vul.	1	317
Dist.	040508	Arequipa	Caylloma	Huanca	0.558	918	15	QI (+)Vuln	QI (+)Vul.	1	1,041
Dist.	040511	Arequipa	Caylloma	Lluta	0.556	926	16	QI (+)Vuln	QI (+)Vul.	1	743
Dist.	040404	Arequipa	Castilla	Chachas	0.554	933	17	QI (+)Vuln	QI (+)Vul.	1	1,682
Dist.	040507	Arequipa	Caylloma	Huambo	0.551	943	18	QI (+)Vuln	QI (+)Vul.	1	693
Dist.	040513	Arequipa	Caylloma	Madrigal	0.544	963	19	QI (+)Vuln	QI (+)Vul.	1	666
Dist.	040514	Arequipa	Caylloma	San Antonio de Chuca	0.541	972	20	QI (+)Vuln	QI (+)Vul.	1	924
Dist.	040603	Arequipa	Condesuyos	Cayarani	0.530	1,016	21	QI (+)Vuln	QI (+)Vul.	1	3,328
Dist.	040504	Arequipa	Caylloma	Callalli	0.528	1,023	22	QII	QI (+)Vul.	1	1,497
Dist.	040113	Arequipa	Arequipa	Pocsi	0.518	1,055	23	QII	QI (+)Vul.	1	469
Dist.	040516	Arequipa	Caylloma	Tapay	0.512	1,066	24	QII	QI (+)Vul.	1	780
Dist.	040512	Arequipa	Caylloma	Maca	0.506	1,081	25	QII	QI (+)Vul.	1	719
Dist.	040518	Arequipa	Caylloma	Tuti	0.502	1,092	26	QII	QI (+)Vul.	1	636
Dist.	040509	Arequipa	Caylloma	Ichupampa	0.498	1,107	27	QII	QI (+)Vul.	1	575
Dist.	040408	Arequipa	Castilla	Machaguay	0.493	1,122	28	QII	QI (+)Vul.	1	510
Dist.	040502	Arequipa	Caylloma	Achoma	0.481	1,155	29	QII	QI (+)Vul.	1	861
Dist.	040515	Arequipa	Caylloma	Sibayo	0.478	1,159	30	QII	QI (+)Vul.	1	695
Dist.	040510	Arequipa	Caylloma	Lari	0.477	1,161	31	QII	QI (+)Vul.	1	914
Dist.	040114	Arequipa	Arequipa	Polobaya	0.471	1,172	32	QII	QI (+)Vul.	1	873

Continúa...

10.3.3. Perú: Ubicación distrital del Índice de Vulnerabilidad a la Inseguridad Alimentaria, 2018 (Ordenado según ámbito departamental)

Nivel	UBIGEO	Departamento	Provincia	Distrito	IVIA 1/	Ordenamiento (Ranking)		Agrupación			Población Proyectada 2018 7/
						Nacional 2/	Departamental 3/	Quintil Nacional 4/	Departamental		
									Quintil Departamental 5/	Grupo priorizado 6/	
Dist.	040604	Arequipa	Condesuyos	Chichas	0.458	1,202	33	QII	QI (+)Vul.	1	693
Dist.	040119	Arequipa	Arequipa	San Juan de Tarucani	0.458	1,203	34	QII	QI (+)Vul.	1	1,404
Dist.	040403	Arequipa	Castilla	Ayo	0.455	1,208	35	QII	QI (+)Vul.	1	246
Dist.	040405	Arequipa	Castilla	Chilcaymarca	0.442	1,240	36	QII	QI (+)Vul.	1	999
Dist.	040412	Arequipa	Castilla	Uñon	0.438	1,248	37	QII	QI (+)Vul.	1	210
Dist.	040605	Arequipa	Condesuyos	Iray	0.433	1,258	38	QII	QI (+)Vul.	1	614
Dist.	040120	Arequipa	Arequipa	Santa Isabel de Siguas	0.431	1,268	39	QII	QI (+)Vul.	1	720
Dist.	040410	Arequipa	Castilla	Pampacolca	0.418	1,289	40	QII	QI (+)Vul.	1	2,024
Dist.	040506	Arequipa	Caylloma	Coporaque	0.417	1,292	41	QII	QI (+)Vul.	1	1,165
Dist.	040312	Arequipa	Caravelí	Quicacha	0.417	1,293	42	QII	QI (+)Vul.	1	1,899
Dist.	040402	Arequipa	Castilla	Andagua	0.413	1,300	43	QII	QI (+)Vul.	1	1,049
Dist.	040503	Arequipa	Caylloma	Cabanaconde	0.404	1,322	44	QII	QI (+)Vul.	1	2,199
Dist.	040505	Arequipa	Caylloma	Caylloma	0.377	1,366	45	QII	QI (+)Vul.	1	3,739
Dist.	040519	Arequipa	Caylloma	Yanque	0.376	1,368	46	QII	QI (+)Vul.	1	2,182
Dist.	040411	Arequipa	Castilla	Tipán	0.371	1,378	47	QII	QI (+)Vul.	1	450
Dist.	040207	Arequipa	Camaná	Quilca	0.361	1,401	48	QII	QI (+)Vul.	1	1,021
Dist.	040602	Arequipa	Condesuyos	Andaray	0.339	1,445	49	QII	QI (+)Vul.	1	684
Dist.	040304	Arequipa	Caravelí	Atiquipa	0.339	1,446	50	QII	QI (+)Vul.	1	511
Dist.	040608	Arequipa	Condesuyos	Yanaquihua	0.334	1,452	51	QII	QI (+)Vul.	1	4,090
Dist.	040414	Arequipa	Castilla	Viraco	0.327	1,465	52	QII	QI (+)Vul.	1	1,580
Dist.	040111	Arequipa	Arequipa	Mollebaya	0.319	1,481	53	QII	QI (+)Vul.	1	5,426
Dist.	040125	Arequipa	Arequipa	Vítor	0.318	1,483	54	QII	QI (+)Vul.	1	4,151
Dist.	040106	Arequipa	Arequipa	Chiguata	0.316	1,488	55	QII	QI (+)Vul.	1	3,039
Dist.	040606	Arequipa	Condesuyos	Río Grande	0.311	1,501	56	QII	QI (+)Vul.	1	3,440
Dist.	040108	Arequipa	Arequipa	La Joya	0.310	1,507	57	QII	QI (+)Vul.	1	35,441
Dist.	040203	Arequipa	Camaná	Mariano Nicolás Valcarcel	0.292	1,536	58	QII	QI (+)Vul.	1	7,579
Dist.	040311	Arequipa	Caravelí	Lomas	0.292	1,539	59	QII	QI (+)Vul.	1	1,511
Dist.	040115	Arequipa	Arequipa	Quequeña	0.291	1,542	60	QII	QI (+)Vul.	1	5,290
Dist.	040801	Arequipa	La Unión	Cotahuasi	0.281	1,571	61	QIII	QI (+)Vul.	1	2,981
Dist.	040127	Arequipa	Arequipa	Yarabamba	0.274	1,584	62	QIII	QI (+)Vul.	1	1,433
Dist.	040105	Arequipa	Arequipa	Characato	0.274	1,586	63	QIII	QI (+)Vul.	1	14,142
Dist.	040601	Arequipa	Condesuyos	Chuquibamba	0.272	1,591	64	QIII	QI (+)Vul.	1	3,392
Dist.	040409	Arequipa	Castilla	Orcopampa	0.260	1,617	65	QIII	QI (+)Vul.	1	8,501
Dist.	040520	Arequipa	Caylloma	Majes	0.258	1,621	66	QIII	QI (+)Vul.	1	65,212
Dist.	040204	Arequipa	Camaná	Mariscal Cáceres	0.252	1,633	67	QIII	QI (+)Vul.	1	6,273
Dist.	040128	Arequipa	Arequipa	Yura	0.246	1,643	68	QIII	QI (+)Vul.	1	36,865
Dist.	040501	Arequipa	Caylloma	Chivay	0.245	1,647	69	QIII	QI (+)Vul.	1	5,991
Dist.	040305	Arequipa	Caravelí	Bella Unión	0.244	1,653	70	QIII	QI (+)Vul.	1	3,147
Dist.	040309	Arequipa	Caravelí	Huanuhuanu	0.243	1,654	71	QIII	QI (+)Vul.	1	3,080
Dist.	040401	Arequipa	Castilla	Aplao	0.243	1,656	72	QIII	QI (+)Vul.	1	8,932
Dist.	040310	Arequipa	Caravelí	Jaqui	0.239	1,664	73	QIII	QII	1	1,592
Dist.	040307	Arequipa	Caravelí	Chala	0.234	1,673	74	QIII	QII	1	9,338
Dist.	040407	Arequipa	Castilla	Huancarqui	0.232	1,681	75	QIII	QII	1	1,559

Continúa...

10.3.3. Perú: Ubicación distrital del Índice de Vulnerabilidad a la Inseguridad Alimentaria, 2018 (Ordenado según ámbito departamental)

Nivel	UBIGEO	Departamento	Provincia	Distrito	IVIA 1/	Ordenamiento (Ranking)		Agrupación			Población Proyectada 2018 7/
						Nacional 2/	Departamental 3/	Quintil Nacional 4/	Departamental		
									Quintil Departamental 5/	Grupo priorizado 6/	
Dist.	040301	Arequipa	Caravelí	Caravelí	0.231	1,682	76	QIII	QII	1	4,157
Dist.	040118	Arequipa	Arequipa	San Juan de Siguas	0.231	1,684	77	QIII	QII	1	640
Dist.	040706	Arequipa	Islay	Punta de Bombón	0.229	1,689	78	QIII	QII	1	6,459
Dist.	040121	Arequipa	Arequipa	Santa Rita de Siguas	0.227	1,694	79	QIII	QII	1	6,885
Dist.	040206	Arequipa	Camaná	Ocoña	0.226	1,696	80	QIII	QII	1	4,110
Dist.	040308	Arequipa	Caravelí	Chaparra	0.222	1,706	81	QIII	QII	1	3,653
Dist.	040303	Arequipa	Caravelí	Atico	0.222	1,707	82	QIII	QII	1	5,641
Dist.	040313	Arequipa	Caravelí	Yauca	0.222	1,708	83	QIII	QII	1	1,976
Dist.	040202	Arequipa	Camaná	José María Químper	0.222	1,710	84	QIII	QII	1	4,568
Dist.	040122	Arequipa	Arequipa	Socabaya	0.220	1,711	85	QIII	QII	1	77,115
Dist.	040704	Arequipa	Islay	Islay	0.215	1,722	86	QIII	QII	1	5,114
Dist.	040413	Arequipa	Castilla	Uraca	0.214	1,727	87	QIII	QII	1	6,666
Dist.	040702	Arequipa	Islay	Cocachacra	0.206	1,743	88	QIV	QII	1	8,474
Dist.	040109	Arequipa	Arequipa	Mariano Melgar	0.204	1,748	89	QIV	QII	1	62,295
Dist.	040705	Arequipa	Islay	Mejía	0.204	1,749	90	QIV	QII	1	1,217
Dist.	040703	Arequipa	Islay	Dean Valdivia	0.202	1,757	91	QIV	QII	1	6,961
Dist.	040116	Arequipa	Arequipa	Sabandía	0.199	1,765	92	QIV	QII	1	4,397
Dist.	040117	Arequipa	Arequipa	Sachaca	0.196	1,771	93	QIV	QII	1	25,237
Dist.	040123	Arequipa	Arequipa	Tiabaya	0.194	1,775	94	QIV	QII	1	16,622
Dist.	040102	Arequipa	Arequipa	Alto Selva Alegre	0.190	1,780	95	QIV	QIII.	2	85,790
Dist.	040205	Arequipa	Camaná	Nicolás de Piérola	0.186	1,792	96	QIV	QIII.	2	7,423
Dist.	040103	Arequipa	Arequipa	Cayma	0.185	1,797	97	QIV	QIII.	2	97,980
Dist.	040701	Arequipa	Islay	Mollendo	0.183	1,802	98	QIV	QIII.	2	25,937
Dist.	040302	Arequipa	Caravelí	Acarí	0.182	1,807	99	QIV	QIII.	2	4,976
Dist.	040104	Arequipa	Arequipa	Cerro Colorado	0.177	1,814	100	QIV	QIV	2	206,393
Dist.	040208	Arequipa	Camaná	Samuel Pastor	0.175	1,817	101	QIV	QIV	2	15,970
Dist.	040124	Arequipa	Arequipa	Uchumayo	0.159	1,831	102	QV (-)Vuln	QIV	2	15,153
Dist.	040107	Arequipa	Arequipa	Jacobo Hunter	0.157	1,834	103	QV (-)Vuln	QIV	2	50,879
Dist.	040201	Arequipa	Camaná	Camaná	0.153	1,838	104	QV (-)Vuln	QIV	2	12,995
Dist.	040112	Arequipa	Arequipa	Paucarpata	0.153	1,839	105	QV (-)Vuln	QV (-)Vul.	3	131,837
Dist.	040110	Arequipa	Arequipa	Miraflores	0.148	1,843	106	QV (-)Vuln	QV (-)Vul.	3	61,362
Dist.	040126	Arequipa	Arequipa	Yanahuara	0.147	1,844	107	QV (-)Vuln	QV (-)Vul.	3	25,766
Dist.	040129	Arequipa	Arequipa	José Luis Bustamante y Rivero	0.111	1,862	108	QV (-)Vuln	QV (-)Vul.	3	81,621
Dist.	040101	Arequipa	Arequipa	Arequipa	0.092	1,871	109	QV (-)Vuln	QV (-)Vul.	3	55,496
Dist.	050114	Ayacucho	Huamanga	Vinchos	0.797	8	1	QI (+)Vuln	QI (+)Vul.	1	15,293
Dist.	050511	Ayacucho	La Mar	Oronccoy	0.788	19	2	QI (+)Vuln	QI (+)Vul.	1	1,122
Dist.	050411	Ayacucho	Huanta	Pucacolpa	0.771	35	3	QI (+)Vuln	QI (+)Vul.	1	2,612
Dist.	050410	Ayacucho	Huanta	Uchuraccay	0.767	42	4	QI (+)Vuln	QI (+)Vul.	1	3,842
Dist.	050412	Ayacucho	Huanta	Chaca	0.757	62	5	QI (+)Vuln	QI (+)Vul.	1	2,259
Dist.	050505	Ayacucho	La Mar	Chungui	0.746	89	6	QI (+)Vuln	QI (+)Vul.	1	4,553
Dist.	050506	Ayacucho	La Mar	Luis Carranza	0.743	95	7	QI (+)Vuln	QI (+)Vul.	1	1,353

Continúa...

10.3.3. Perú: Ubicación distrital del Índice de Vulnerabilidad a la Inseguridad Alimentaria, 2018 (Ordenado según ámbito departamental)

Nivel	UBIGEO	Departamento	Provincia	Distrito	IVIA 1/	Ordenamiento (Ranking)		Agrupación			Población Proyectada 2018 7/
						Nacional 2/	Departamental 3/	Quintil Nacional 4/	Departamental		
									Quintil Departamental 5/	Grupo priorizado 6/	
Dist.	051104	Ayacucho	Vilcas Huamán	Concepción	0.734	119	8	QI (+)Vuln	QI (+)Vul.	1	1,725
Dist.	050112	Ayacucho	Huamanga	Socos	0.732	127	9	QI (+)Vuln	QI (+)Vul.	1	6,486
Dist.	050406	Ayacucho	Huanta	Santillana	0.732	128	10	QI (+)Vuln	QI (+)Vul.	1	4,058
Dist.	050205	Ayacucho	Cangallo	Paras	0.729	140	11	QI (+)Vuln	QI (+)Vul.	1	4,404
Dist.	051107	Ayacucho	Vilcas Huamán	Saurama	0.726	152	12	QI (+)Vuln	QI (+)Vul.	1	1,105
Dist.	050617	Ayacucho	Lucanas	San Pedro	0.726	154	13	QI (+)Vuln	QI (+)Vul.	1	2,776
Dist.	050402	Ayacucho	Huanta	Ayahuanco	0.722	168	14	QI (+)Vuln	QI (+)Vul.	1	1,216
Dist.	050109	Ayacucho	Huamanga	San José de Ticllas	0.720	179	15	QI (+)Vuln	QI (+)Vul.	1	1,515
Dist.	050504	Ayacucho	La Mar	Chilcas	0.715	196	16	QI (+)Vuln	QI (+)Vul.	1	1,705
Dist.	050102	Ayacucho	Huamanga	Acocro	0.713	206	17	QI (+)Vuln	QI (+)Vul.	1	8,308
Dist.	050106	Ayacucho	Huamanga	Ocros	0.712	208	18	QI (+)Vuln	QI (+)Vul.	1	5,848
Dist.	050708	Ayacucho	Parinacochas	Upahuacho	0.709	222	19	QI (+)Vuln	QI (+)Vul.	1	1,200
Dist.	050510	Ayacucho	La Mar	Anchihuay	0.707	227	20	QI (+)Vuln	QI (+)Vul.	1	4,500
Dist.	051011	Ayacucho	Víctor Fajardo	Sarhua	0.707	234	21	QI (+)Vuln	QI (+)Vul.	1	2,693
Dist.	050615	Ayacucho	Lucanas	San Cristóbal	0.706	235	22	QI (+)Vuln	QI (+)Vul.	1	1,855
Dist.	051012	Ayacucho	Víctor Fajardo	Vilcanchos	0.704	246	23	QI (+)Vuln	QI (+)Vul.	1	2,488
Dist.	050105	Ayacucho	Huamanga	Chiara	0.701	255	24	QI (+)Vuln	QI (+)Vul.	1	6,318
Dist.	050103	Ayacucho	Huamanga	Acos Vinchos	0.698	267	25	QI (+)Vuln	QI (+)Vul.	1	4,714
Dist.	051008	Ayacucho	Víctor Fajardo	Huamanquiquia	0.698	268	26	QI (+)Vuln	QI (+)Vul.	1	1,137
Dist.	051002	Ayacucho	Víctor Fajardo	Alcamenca	0.694	283	27	QI (+)Vuln	QI (+)Vul.	1	1,548
Dist.	050204	Ayacucho	Cangallo	María Parado de Bellido	0.690	298	28	QI (+)Vuln	QI (+)Vul.	1	2,145
Dist.	050909	Ayacucho	Sucre	San Salvador de Quije	0.689	300	29	QI (+)Vuln	QI (+)Vul.	1	1,027
Dist.	050206	Ayacucho	Cangallo	Totos	0.684	322	30	QI (+)Vuln	QI (+)Vul.	1	3,152
Dist.	050508	Ayacucho	La Mar	Tambo	0.684	327	31	QI (+)Vuln	QI (+)Vul.	1	10,395
Dist.	050618	Ayacucho	Lucanas	San Pedro de Palco	0.678	369	32	QI (+)Vuln	QI (+)Vul.	1	983
Dist.	050704	Ayacucho	Parinacochas	Pacapausa	0.675	381	33	QI (+)Vuln	QI (+)Vul.	1	644
Dist.	050906	Ayacucho	Sucre	Morcolla	0.670	411	34	QI (+)Vuln	QI (+)Vul.	1	1,304
Dist.	051006	Ayacucho	Víctor Fajardo	Cayara	0.668	421	35	QI (+)Vuln	QI (+)Vul.	1	1,174
Dist.	050113	Ayacucho	Huamanga	Tambillo	0.663	444	36	QI (+)Vuln	QI (+)Vul.	1	5,655
Dist.	050111	Ayacucho	Huamanga	Santiago de Pischa	0.662	451	37	QI (+)Vuln	QI (+)Vul.	1	1,552
Dist.	050403	Ayacucho	Huanta	Huamanguilla	0.658	470	38	QI (+)Vuln	QI (+)Vul.	1	4,374
Dist.	050202	Ayacucho	Cangallo	Chuschi	0.653	499	39	QI (+)Vuln	QII	1	9,015
Dist.	050607	Ayacucho	Lucanas	Huac-Huas	0.651	511	40	QI (+)Vuln	QII	1	1,702
Dist.	051105	Ayacucho	Vilcas Huamán	Huambalpa	0.648	523	41	QI (+)Vuln	QII	1	1,402
Dist.	051108	Ayacucho	Vilcas Huamán	Vischongo	0.648	530	42	QI (+)Vuln	QII	1	4,008
Dist.	050609	Ayacucho	Lucanas	Leoncio Prado	0.646	540	43	QI (+)Vuln	QII	1	1,170
Dist.	051004	Ayacucho	Víctor Fajardo	Asquipata	0.642	572	44	QI (+)Vuln	QII	1	486
Dist.	051003	Ayacucho	Víctor Fajardo	Apongo	0.641	576	45	QI (+)Vuln	QII	1	641
Dist.	050606	Ayacucho	Lucanas	Chipao	0.640	581	46	QI (+)Vuln	QII	1	2,658
Dist.	050304	Ayacucho	Huanca Sancos	Santiago de Lucanamarca	0.637	596	47	QI (+)Vuln	QII	1	2,169
Dist.	051106	Ayacucho	Vilcas Huamán	Independencia	0.636	605	48	QI (+)Vuln	QII	1	1,191

Continúa...

10.3.3. Perú: Ubicación distrital del Índice de Vulnerabilidad a la Inseguridad Alimentaria, 2018 (Ordenado según ámbito departamental)

Nivel	UBIGEO	Departamento	Provincia	Distrito	IVIA 1/	Ordenamiento (Ranking)		Agrupación			Población Proyectada 2018 7/
						Nacional 2/	Departamental 3/	Quintil Nacional 4/	Departamental		
									Quintil Departamental 5/	Grupo priorizado 6/	
Dist.	050502	Ayacucho	La Mar	Anco	0.632	623	49	QI (+)Vuln	QII	1	8,471
Dist.	050203	Ayacucho	Cangallo	Los Morochucos	0.629	636	50	QI (+)Vuln	QII	1	8,212
Dist.	050404	Ayacucho	Huanta	Iguaín	0.622	664	51	QI (+)Vuln	QII	1	2,859
Dist.	051010	Ayacucho	Víctor Fajardo	Hualla	0.620	672	52	QI (+)Vuln	QII	1	2,152
Dist.	050405	Ayacucho	Huanta	Luricocha	0.616	692	53	QI (+)Vuln	QII	1	6,078
Dist.	050613	Ayacucho	Lucanas	Otoca	0.616	693	54	QI (+)Vuln	QII	1	2,013
Dist.	050908	Ayacucho	Sucre	San Pedro de Larcay	0.616	694	55	QI (+)Vuln	QII	1	842
Dist.	050608	Ayacucho	Lucanas	Laramate	0.611	704	56	QI (+)Vuln	QII	1	1,723
Dist.	051007	Ayacucho	Víctor Fajardo	Colca	0.610	714	57	QI (+)Vuln	QII	1	1,055
Dist.	051103	Ayacucho	Vilcas Huamán	Carhuanca	0.605	734	58	QI (+)Vuln	QII	1	861
Dist.	050904	Ayacucho	Sucre	Chilcayoc	0.604	738	59	QI (+)Vuln	QII	1	511
Dist.	050108	Ayacucho	Huamanga	Quinua	0.598	759	60	QI (+)Vuln	QII	1	5,518
Dist.	050302	Ayacucho	Huanca Sancos	Carapo	0.598	760	61	QI (+)Vuln	QII	1	1,892
Dist.	051102	Ayacucho	Vilcas Huamán	Accomarca	0.593	777	62	QI (+)Vuln	QII	1	921
Dist.	050612	Ayacucho	Lucanas	Ocaña	0.592	782	63	QI (+)Vuln	QII	1	2,420
Dist.	051009	Ayacucho	Víctor Fajardo	Huancaraylla	0.590	792	64	QI (+)Vuln	QII	1	1,322
Dist.	050509	Ayacucho	La Mar	Samugari	0.587	806	65	QI (+)Vuln	QII	1	10,664
Dist.	050803	Ayacucho	Paucar Del Sara Sara	Corculla	0.586	811	66	QI (+)Vuln	QII	1	466
Dist.	050407	Ayacucho	Huanta	Sivia	0.586	815	67	QI (+)Vuln	QII	1	11,953
Dist.	050706	Ayacucho	Parinacochas	Puyusca	0.584	820	68	QI (+)Vuln	QII	1	2,179
Dist.	050707	Ayacucho	Parinacochas	San Francisco de Ravacayco	0.577	850	69	QI (+)Vuln	QII	1	545
Dist.	050501	Ayacucho	La Mar	San Miguel	0.577	851	70	QI (+)Vuln	QII	1	11,298
Dist.	050303	Ayacucho	Huanca Sancos	Sacsamarca	0.573	873	71	QI (+)Vuln	QII	1	1,380
Dist.	050808	Ayacucho	Paucar Del Sara Sara	San Javier de Alpabamba	0.571	877	72	QI (+)Vuln	QII	1	305
Dist.	050903	Ayacucho	Sucre	Chalcos	0.563	904	73	QI (+)Vuln	QII	1	499
Dist.	051101	Ayacucho	Vilcas Huamán	Vilcas Huamán	0.558	920	74	QI (+)Vuln	QII	1	6,798
Dist.	050409	Ayacucho	Huanta	Canayre	0.548	950	75	QI (+)Vuln	QII	1	4,074
Dist.	050620	Ayacucho	Lucanas	Santa Ana de Huaycahuacho	0.548	951	76	QI (+)Vuln	QII	1	838
Dist.	050910	Ayacucho	Sucre	Santiago de Paucaray	0.542	966	77	QI (+)Vuln	QII	1	614
Dist.	050807	Ayacucho	Paucar Del Sara Sara	Pararca	0.542	971	78	QI (+)Vuln	QII	1	430
Dist.	050802	Ayacucho	Paucar Del Sara Sara	Colta	0.540	978	79	QI (+)Vuln	QII	1	486
Dist.	050611	Ayacucho	Lucanas	Lucanas	0.538	984	80	QI (+)Vuln	QII	1	2,872
Dist.	050602	Ayacucho	Lucanas	Aucara	0.531	1,012	81	QI (+)Vuln	QII	1	2,908
Dist.	050905	Ayacucho	Sucre	Huacaña	0.528	1,024	82	QII	QII	1	382
Dist.	050610	Ayacucho	Lucanas	Llauta	0.526	1,028	83	QII	QII	1	948
Dist.	050809	Ayacucho	Paucar Del Sara Sara	San José de Ushua	0.524	1,031	84	QII	QII	1	238
Dist.	050902	Ayacucho	Sucre	Belén	0.523	1,033	85	QII	QII	1	340
Dist.	050702	Ayacucho	Parinacochas	Chumpi	0.522	1,036	86	QII	QII	1	2,312
Dist.	050621	Ayacucho	Lucanas	Santa Lucía	0.518	1,054	87	QII	QIII.	2	1,408

Continúa...

10.3.3. Perú: Ubicación distrital del Índice de Vulnerabilidad a la Inseguridad Alimentaria, 2018 (Ordenado según ámbito departamental)

Nivel	UBIGEO	Departamento	Provincia	Distrito	IVIA 1/	Ordenamiento (Ranking)		Agrupación			Población Proyectada 2018 7/
						Nacional 2/	Departamental 3/	Quintil Nacional 4/	Departamental		
									Quintil Departamental 5/	Grupo priorizado 6/	
Dist.	050107	Ayacucho	Huamanga	Pacaycasa	0.512	1,065	88	QII	QIII.	2	3,380
Dist.	050201	Ayacucho	Cangallo	Cangallo	0.505	1,083	89	QII	QIII.	2	6,001
Dist.	050911	Ayacucho	Sucre	Soras	0.503	1,089	90	QII	QIII.	2	1,056
Dist.	050804	Ayacucho	Paucar Del Sara Sara	Lampa	0.501	1,096	91	QII	QIII.	2	2,071
Dist.	050408	Ayacucho	Huanta	Llochegua	0.499	1,103	92	QII	QIII.	2	11,241
Dist.	050810	Ayacucho	Paucar Del Sara Sara	Sara Sara	0.490	1,132	93	QII	QIII.	2	528
Dist.	050614	Ayacucho	Lucanas	Saisa	0.484	1,145	94	QII	QIII.	2	859
Dist.	050806	Ayacucho	Paucar Del Sara Sara	Oyolo	0.477	1,160	95	QII	QIII.	2	1,569
Dist.	050616	Ayacucho	Lucanas	San Juan	0.471	1,170	96	QII	QIII.	2	1,028
Dist.	050507	Ayacucho	La Mar	Santa Rosa	0.468	1,177	97	QII	QIII.	2	12,540
Dist.	050907	Ayacucho	Sucre	Paico	0.464	1,188	98	QII	QIII.	2	570
Dist.	050604	Ayacucho	Lucanas	Carmen Salcedo	0.451	1,221	99	QII	QIII.	2	1,743
Dist.	050619	Ayacucho	Lucanas	Sancos	0.445	1,233	100	QII	QIII.	2	5,008
Dist.	050503	Ayacucho	La Mar	Ayna	0.436	1,252	101	QII	QIII.	2	10,105
Dist.	050605	Ayacucho	Lucanas	Chaviña	0.435	1,255	102	QII	QIII.	2	2,322
Dist.	050703	Ayacucho	Parinacochas	Coronel Castañeda	0.432	1,262	103	QII	QIII.	2	1,829
Dist.	050705	Ayacucho	Parinacochas	Pullo	0.418	1,288	104	QII	QIII.	2	6,757
Dist.	050805	Ayacucho	Paucar Del Sara Sara	Marcabamba	0.384	1,351	105	QII	QIII.	2	650
Dist.	051001	Ayacucho	Víctor Fajardo	Huancapi	0.382	1,355	106	QII	QIII.	2	1,963
Dist.	051005	Ayacucho	Víctor Fajardo	Canaria	0.380	1,359	107	QII	QIII.	2	4,050
Dist.	050603	Ayacucho	Lucanas	Cabana	0.364	1,393	108	QII	QIII.	2	2,155
Dist.	050701	Ayacucho	Parinacochas	Coracora	0.355	1,410	109	QII	QIII.	2	13,871
Dist.	050301	Ayacucho	Huanca Sancos	Sancos	0.346	1,429	110	QII	QIII.	2	3,246
Dist.	050901	Ayacucho	Sucre	Querobamba	0.346	1,430	111	QII	QIII.	2	2,629
Dist.	050401	Ayacucho	Huanta	Huanta	0.336	1,449	112	QII	QIV	2	42,245
Dist.	050601	Ayacucho	Lucanas	Puquio	0.303	1,515	113	QII	QIV	2	14,557
Dist.	050104	Ayacucho	Huamanga	Carmen Alto	0.291	1,541	114	QII	QIV	2	30,156
Dist.	050101	Ayacucho	Huamanga	Ayacucho	0.284	1,563	115	QII	QV (-)Vul.	3	105,944
Dist.	050116	Ayacucho	Huamanga	Andrés Avelino Cáceres Dorregaray	0.281	1,568	116	QIII	QV (-)Vul.	3	29,957
Dist.	050801	Ayacucho	Paucar Del Sara Sara	Pausa	0.272	1,593	117	QIII	QV (-)Vul.	3	3,354
Dist.	050115	Ayacucho	Huamanga	Jesús Nazareno	0.248	1,640	118	QIII	QV (-)Vul.	3	19,955
Dist.	050110	Ayacucho	Huamanga	San Juan Bautista	0.240	1,660	119	QIII	QV (-)Vul.	3	51,455
Dist.	060303	Cajamarca	Celendín	Cortegana	0.813	3	1	QI (+)Vuln	QI (+)Vul.	1	7,449
Dist.	060103	Cajamarca	Cajamarca	Chetilla	0.808	4	2	QI (+)Vuln	QI (+)Vul.	1	3,885
Dist.	061204	Cajamarca	San Pablo	Tumbadén	0.789	17	3	QI (+)Vuln	QI (+)Vul.	1	3,667
Dist.	060307	Cajamarca	Celendín	Miguel Iglesias	0.780	25	4	QI (+)Vuln	QI (+)Vul.	1	4,054
Dist.	060302	Cajamarca	Celendín	Chumuch	0.775	27	5	QI (+)Vuln	QI (+)Vul.	1	2,758
Dist.	060312	Cajamarca	Celendín	La Libertad de Pallán	0.770	38	6	QI (+)Vuln	QI (+)Vul.	1	6,989
Dist.	060809	Cajamarca	Jaén	Sallique	0.766	44	7	QI (+)Vuln	QI (+)Vul.	1	7,542

Continúa...

10.3.3. Perú: Ubicación distrital del Índice de Vulnerabilidad a la Inseguridad Alimentaria, 2018 (Ordenado según ámbito departamental)

Nivel	UBIGEO	Departamento	Provincia	Distrito	IVIA 1/	Ordenamiento (Ranking)		Agrupación			Población Proyectada 2018 7/
						Nacional 2/	Departamental 3/	Quintil Nacional 4/	Departamental		
									Quintil Departamental 5/	Grupo priorizado 6/	
Dist.	060402	Cajamarca	Chota	Anguia	0.765	47	8	QI (+)Vuln	QI (+)Vul.	1	3,356
Dist.	061310	Cajamarca	Santa Cruz	Uticyacu	0.759	54	9	QI (+)Vuln	QI (+)Vul.	1	1,310
Dist.	060605	Cajamarca	Cutervo	La Ramada	0.759	58	10	QI (+)Vuln	QI (+)Vul.	1	4,077
Dist.	060403	Cajamarca	Chota	Chadín	0.758	60	11	QI (+)Vuln	QI (+)Vul.	1	3,697
Dist.	060304	Cajamarca	Celendín	Huasmín	0.755	66	12	QI (+)Vuln	QI (+)Vul.	1	11,223
Dist.	060308	Cajamarca	Celendín	Oxamarca	0.755	68	13	QI (+)Vuln	QI (+)Vul.	1	5,909
Dist.	060104	Cajamarca	Cajamarca	Cospán	0.753	72	14	QI (+)Vuln	QI (+)Vul.	1	7,266
Dist.	060504	Cajamarca	Contumazá	Guzmango	0.753	74	15	QI (+)Vuln	QI (+)Vul.	1	2,855
Dist.	061007	Cajamarca	San Marcos	José Sabogal	0.750	79	16	QI (+)Vuln	QI (+)Vul.	1	13,097
Dist.	060506	Cajamarca	Contumazá	Santa Cruz de Toledo	0.749	83	17	QI (+)Vuln	QI (+)Vul.	1	1,059
Dist.	060406	Cajamarca	Chota	Choropampa	0.744	94	18	QI (+)Vuln	QI (+)Vul.	1	2,439
Dist.	060606	Cajamarca	Cutervo	Pimpingos	0.742	99	19	QI (+)Vuln	QI (+)Vul.	1	5,269
Dist.	061304	Cajamarca	Santa Cruz	Chancaybaños	0.742	100	20	QI (+)Vuln	QI (+)Vul.	1	3,532
Dist.	060611	Cajamarca	Cutervo	Santa Cruz	0.740	108	21	QI (+)Vuln	QI (+)Vul.	1	2,747
Dist.	060105	Cajamarca	Cajamarca	Encañada	0.734	118	22	QI (+)Vuln	QI (+)Vul.	1	20,512
Dist.	060607	Cajamarca	Cutervo	Querocotillo	0.731	135	23	QI (+)Vuln	QI (+)Vul.	1	13,843
Dist.	060111	Cajamarca	Cajamarca	Namora	0.728	145	24	QI (+)Vuln	QI (+)Vul.	1	10,169
Dist.	060805	Cajamarca	Jaén	Huabal	0.728	148	25	QI (+)Vuln	QI (+)Vul.	1	8,762
Dist.	061305	Cajamarca	Santa Cruz	La Esperanza	0.725	156	26	QI (+)Vuln	QI (+)Vul.	1	2,426
Dist.	060602	Cajamarca	Cutervo	Callayuc	0.725	160	27	QI (+)Vuln	QI (+)Vul.	1	9,736
Dist.	060412	Cajamarca	Chota	Miracosta	0.722	170	28	QI (+)Vuln	QI (+)Vul.	1	3,358
Dist.	061202	Cajamarca	San Pablo	San Bernardino	0.721	175	29	QI (+)Vuln	QI (+)Vul.	1	4,590
Dist.	061103	Cajamarca	San Miguel	Calquis	0.719	180	30	QI (+)Vuln	QI (+)Vul.	1	4,298
Dist.	060202	Cajamarca	Cajabamba	Cachachi	0.719	181	31	QI (+)Vuln	QI (+)Vul.	1	25,315
Dist.	060503	Cajamarca	Contumazá	Cupisnique	0.718	182	32	QI (+)Vuln	QI (+)Vul.	1	1,424
Dist.	060408	Cajamarca	Chota	Conchán	0.717	186	33	QI (+)Vuln	QI (+)Vul.	1	6,013
Dist.	060416	Cajamarca	Chota	San Juan de Licupis	0.714	201	34	QI (+)Vuln	QI (+)Vul.	1	995
Dist.	060204	Cajamarca	Cajabamba	Sitacocha	0.713	204	35	QI (+)Vuln	QI (+)Vul.	1	8,130
Dist.	060405	Cajamarca	Chota	Chimbán	0.713	205	36	QI (+)Vuln	QI (+)Vul.	1	2,345
Dist.	061004	Cajamarca	San Marcos	Gregorio Pita	0.712	210	37	QI (+)Vuln	QI (+)Vul.	1	5,406
Dist.	060907	Cajamarca	San Ignacio	Tabaconas	0.710	217	38	QI (+)Vuln	QI (+)Vul.	1	19,548
Dist.	060407	Cajamarca	Chota	Cochabamba	0.709	224	39	QI (+)Vuln	QI (+)Vul.	1	5,950
Dist.	060309	Cajamarca	Celendín	Sorochuco	0.706	237	40	QI (+)Vuln	QI (+)Vul.	1	7,833
Dist.	061104	Cajamarca	San Miguel	Catilluc	0.705	242	41	QI (+)Vuln	QI (+)Vul.	1	2,890
Dist.	060102	Cajamarca	Cajamarca	Asunción	0.704	245	42	QI (+)Vuln	QI (+)Vul.	1	8,366
Dist.	061306	Cajamarca	Santa Cruz	Ninabamba	0.702	252	43	QI (+)Vuln	QI (+)Vul.	1	2,131
Dist.	060112	Cajamarca	Cajamarca	San Juan	0.702	253	44	QI (+)Vuln	QI (+)Vul.	1	4,572
Dist.	060417	Cajamarca	Chota	Tacabamba	0.701	256	45	QI (+)Vuln	QII	1	16,986
Dist.	060610	Cajamarca	Cutervo	San Luis de Lucma	0.700	257	46	QI (+)Vuln	QII	1	3,127
Dist.	061006	Cajamarca	San Marcos	José Manuel Quiroz	0.700	260	47	QI (+)Vuln	QII	1	3,703
Dist.	060413	Cajamarca	Chota	Paccha	0.698	265	48	QI (+)Vuln	QII	1	4,697
Dist.	061002	Cajamarca	San Marcos	Chancay	0.698	266	49	QI (+)Vuln	QII	1	3,099

Continúa...

10.3.3. Perú: Ubicación distrital del Índice de Vulnerabilidad a la Inseguridad Alimentaria, 2018 (Ordenado según ámbito departamental)

Nivel	UBIGEO	Departamento	Provincia	Distrito	IVIA 1/	Ordenamiento (Ranking)		Agrupación			Población Proyectada 2018 7/
						Nacional 2/	Departamental 3/	Quintil Nacional 4/	Departamental		
									Quintil Departamental 5/	Grupo priorizado 6/	
Dist.	060612	Cajamarca	Cutervo	Santo Domingo de la Capilla	0.698	270	50	QI (+)Vuln	QII	1	5,076
Dist.	060203	Cajamarca	Cajabamba	Condebamba	0.697	273	51	QI (+)Vuln	QII	1	14,929
Dist.	061302	Cajamarca	Santa Cruz	Andabamba	0.697	275	52	QI (+)Vuln	QII	1	1,371
Dist.	061111	Cajamarca	San Miguel	San Silvestre de Cochán	0.697	276	53	QI (+)Vuln	QII	1	3,840
Dist.	060409	Cajamarca	Chota	Huambos	0.695	279	54	QI (+)Vuln	QII	1	8,711
Dist.	060419	Cajamarca	Chota	Chalamarca	0.695	280	55	QI (+)Vuln	QII	1	9,789
Dist.	060311	Cajamarca	Celendín	Utco	0.695	281	56	QI (+)Vuln	QII	1	1,112
Dist.	060702	Cajamarca	Hualgayoc	Chugur	0.693	285	57	QI (+)Vuln	QII	1	3,039
Dist.	060613	Cajamarca	Cutervo	Santo Tomás	0.691	295	58	QI (+)Vuln	QII	1	7,695
Dist.	060418	Cajamarca	Chota	Tocmoche	0.686	315	59	QI (+)Vuln	QII	1	896
Dist.	061307	Cajamarca	Santa Cruz	Pulán	0.683	329	60	QI (+)Vuln	QII	1	4,026
Dist.	060807	Cajamarca	Jaén	Pomahuaca	0.683	330	61	QI (+)Vuln	QII	1	9,151
Dist.	060609	Cajamarca	Cutervo	San Juan de Cutervo	0.682	340	62	QI (+)Vuln	QII	1	1,897
Dist.	060603	Cajamarca	Cutervo	Choros	0.682	341	63	QI (+)Vuln	QII	1	3,323
Dist.	060404	Cajamarca	Chota	Chiguirip	0.682	342	64	QI (+)Vuln	QII	1	3,771
Dist.	060803	Cajamarca	Jaén	Chontalí	0.681	344	65	QI (+)Vuln	QII	1	10,329
Dist.	060810	Cajamarca	Jaén	San Felipe	0.681	345	66	QI (+)Vuln	QII	1	4,868
Dist.	060905	Cajamarca	San Ignacio	Namballe	0.681	347	67	QI (+)Vuln	QII	1	9,967
Dist.	060811	Cajamarca	Jaén	San José del Alto	0.681	350	68	QI (+)Vuln	QII	1	7,847
Dist.	060410	Cajamarca	Chota	Lajas	0.680	354	69	QI (+)Vuln	QII	1	11,745
Dist.	060106	Cajamarca	Cajamarca	Jesús	0.679	364	70	QI (+)Vuln	QII	1	16,255
Dist.	060604	Cajamarca	Cutervo	Cujillo	0.674	386	71	QI (+)Vuln	QII	1	2,616
Dist.	060608	Cajamarca	Cutervo	San Andrés de Cutervo	0.674	388	72	QI (+)Vuln	QII	1	4,419
Dist.	061308	Cajamarca	Santa Cruz	Saucepampa	0.670	408	73	QI (+)Vuln	QII	1	1,482
Dist.	061112	Cajamarca	San Miguel	Tongod	0.669	413	74	QI (+)Vuln	QII	1	2,756
Dist.	060415	Cajamarca	Chota	Querocoto	0.669	414	75	QI (+)Vuln	QII	1	8,874
Dist.	061311	Cajamarca	Santa Cruz	Yauyucán	0.665	437	76	QI (+)Vuln	QII	1	2,947
Dist.	060906	Cajamarca	San Ignacio	San José de Lourdes	0.664	442	77	QI (+)Vuln	QII	1	19,570
Dist.	060110	Cajamarca	Cajamarca	Matara	0.664	443	78	QI (+)Vuln	QII	1	3,786
Dist.	060903	Cajamarca	San Ignacio	Huarango	0.663	448	79	QI (+)Vuln	QII	1	18,874
Dist.	061109	Cajamarca	San Miguel	Niepos	0.662	452	80	QI (+)Vuln	QII	1	3,434
Dist.	060806	Cajamarca	Jaén	Las Pirias	0.661	457	81	QI (+)Vuln	QII	1	4,586
Dist.	060812	Cajamarca	Jaén	Santa Rosa	0.657	476	82	QI (+)Vuln	QII	1	10,609
Dist.	060614	Cajamarca	Cutervo	Socota	0.655	483	83	QI (+)Vuln	QII	1	9,378
Dist.	061203	Cajamarca	San Pablo	San Luis	0.655	484	84	QI (+)Vuln	QII	1	983
Dist.	060414	Cajamarca	Chota	Pion	0.655	485	85	QI (+)Vuln	QII	1	1,272
Dist.	060804	Cajamarca	Jaén	Colasay	0.645	546	86	QI (+)Vuln	QII	1	10,682
Dist.	060904	Cajamarca	San Ignacio	La Coipa	0.645	550	87	QI (+)Vuln	QIII.	2	20,778
Dist.	060310	Cajamarca	Celendín	Sucre	0.638	585	88	QI (+)Vuln	QIII.	2	5,511
Dist.	061303	Cajamarca	Santa Cruz	Catache	0.637	602	89	QI (+)Vuln	QIII.	2	9,808
Dist.	061105	Cajamarca	San Miguel	El Prado	0.634	615	90	QI (+)Vuln	QIII.	2	1,699

Continúa...

10.3.3. Perú: Ubicación distrital del Índice de Vulnerabilidad a la Inseguridad Alimentaria, 2018 (Ordenado según ámbito departamental)

Nivel	UBIGEO	Departamento	Provincia	Distrito	IVIA 1/	Ordenamiento (Ranking)		Agrupación			Población Proyectada 2018 7/
						Nacional 2/	Departamental 3/	Quintil Nacional 4/	Departamental		
									Quintil Departamental 5/	Grupo priorizado 6/	
Dist.	060703	Cajamarca	Hualgayoc	Hualgayoc	0.632	625	91	QI (+)Vuln	QIII.	2	16,299
Dist.	060107	Cajamarca	Cajamarca	Llacanora	0.628	641	92	QI (+)Vuln	QIII.	2	6,342
Dist.	061113	Cajamarca	San Miguel	Unión Agua Blanca	0.626	649	93	QI (+)Vuln	QIII.	2	3,209
Dist.	061201	Cajamarca	San Pablo	San Pablo	0.626	650	94	QI (+)Vuln	QIII.	2	13,417
Dist.	060902	Cajamarca	San Ignacio	Chirinos	0.622	662	95	QI (+)Vuln	QIII.	2	15,530
Dist.	061107	Cajamarca	San Miguel	Llapa	0.620	673	96	QI (+)Vuln	QIII.	2	4,689
Dist.	060109	Cajamarca	Cajamarca	Magdalena	0.616	695	97	QI (+)Vuln	QIII.	2	8,868
Dist.	061110	Cajamarca	San Miguel	San Gregorio	0.613	701	98	QI (+)Vuln	QIII.	2	2,306
Dist.	060505	Cajamarca	Contumazá	San Benito	0.612	703	99	QI (+)Vuln	QIII.	2	3,591
Dist.	060701	Cajamarca	Hualgayoc	Bambamarca	0.608	718	100	QI (+)Vuln	QIII.	2	65,279
Dist.	060306	Cajamarca	Celendín	José Gálvez	0.601	748	101	QI (+)Vuln	QIII.	2	2,765
Dist.	060615	Cajamarca	Cutervo	Toribio Casanova	0.601	749	102	QI (+)Vuln	QIII.	2	1,153
Dist.	061003	Cajamarca	San Marcos	Eduardo Villanueva	0.591	788	103	QI (+)Vuln	QIII.	2	2,903
Dist.	061102	Cajamarca	San Miguel	Bolívar	0.580	836	104	QI (+)Vuln	QIII.	2	1,359
Dist.	061005	Cajamarca	San Marcos	Ichocán	0.576	857	105	QI (+)Vuln	QIII.	2	1,995
Dist.	060507	Cajamarca	Contumazá	Tantarica	0.557	923	106	QI (+)Vuln	QIII.	2	2,628
Dist.	060501	Cajamarca	Contumazá	Contumazá	0.553	936	107	QI (+)Vuln	QIII.	2	8,142
Dist.	060305	Cajamarca	Celendín	Jorge Chávez	0.553	939	108	QI (+)Vuln	QIII.	2	474
Dist.	060601	Cajamarca	Cutervo	Cutervo	0.544	960	109	QI (+)Vuln	QIII.	2	51,462
Dist.	061108	Cajamarca	San Miguel	Nanchoc	0.543	964	110	QI (+)Vuln	QIII.	2	1,374
Dist.	061101	Cajamarca	San Miguel	San Miguel	0.542	968	111	QI (+)Vuln	QIII.	2	14,260
Dist.	060411	Cajamarca	Chota	Llama	0.531	1,013	112	QI (+)Vuln	QIII.	2	7,484
Dist.	061106	Cajamarca	San Miguel	La Florida	0.526	1,029	113	QII	QIII.	2	2,216
Dist.	060901	Cajamarca	San Ignacio	San Ignacio	0.520	1,046	114	QII	QIV	2	38,745
Dist.	060802	Cajamarca	Jaén	Bellavista	0.509	1,070	115	QII	QIV	2	16,212
Dist.	061309	Cajamarca	Santa Cruz	Sexi	0.502	1,093	116	QII	QIV	2	447
Dist.	061001	Cajamarca	San Marcos	Pedro Gálvez	0.493	1,123	117	QII	QIV	2	21,245
Dist.	060401	Cajamarca	Chota	Chota	0.472	1,169	118	QII	QIV	2	50,325
Dist.	060108	Cajamarca	Cajamarca	Los Baños del Inca	0.422	1,279	119	QII	QIV	2	49,824
Dist.	061301	Cajamarca	Santa Cruz	Santa Cruz	0.414	1,297	120	QII	QIV	2	9,814
Dist.	060808	Cajamarca	Jaén	Pucará	0.412	1,304	121	QII	QIV	2	6,878
Dist.	060201	Cajamarca	Cajabamba	Cajabamba	0.404	1,321	122	QII	QIV	2	33,115
Dist.	060301	Cajamarca	Celendín	Celendín	0.389	1,345	123	QII	QIV	2	28,346
Dist.	060502	Cajamarca	Contumazá	Chilete	0.310	1,505	124	QII	QIV	2	2,806
Dist.	060508	Cajamarca	Contumazá	Yonán	0.291	1,544	125	QII	QIV	2	7,089
Dist.	060101	Cajamarca	Cajamarca	Cajamarca	0.269	1,598	126	QIII	QV (-)Vul.	3	235,184
Dist.	060801	Cajamarca	Jaén	Jaén	0.260	1,620	127	QIII	QV (-)Vul.	3	102,445
Dist.	070106	Callao	Callao	Ventanilla	0.204	1,750	1	QIV	QII	1	343,900
Dist.	070101	Callao	Callao	Callao	0.201	1,761	2	QIV	QIV	2	492,879
Dist.	070107	Callao	Callao	Mi Perú	0.192	1,776	3	QIV	QV (-)Vul.	3	49,620
Dist.	070105	Callao	Callao	La Punta	0.151	1,841	4	QV (-)Vuln	QV (-)Vul.	3	3,979
Dist.	070103	Callao	Callao	Carmen de la Legua Reynoso	0.138	1,848	5	QV (-)Vuln	QV (-)Vul.	3	45,396

Continúa...

10.3.3. Perú: Ubicación distrital del Índice de Vulnerabilidad a la Inseguridad Alimentaria, 2018 (Ordenado según ámbito departamental)

Nivel	UBIGEO	Departamento	Provincia	Distrito	IVIA 1/	Ordenamiento (Ranking)		Agrupación			Población Proyectada 2018 7/
						Nacional 2/	Departamental 3/	Quintil Nacional 4/	Departamental		
									Quintil Departamental 5/	Grupo priorizado 6/	
Dist.	070102	Callao	Callao	Bellavista	0.100	1,865	6	QV (-)Vuln	QV (-)Vul.	3	79,358
Dist.	070104	Callao	Callao	La Perla	0.093	1,869	7	QV (-)Vuln	QV (-)Vul.	3	63,657
Dist.	081006	Cusco	Paruro	Omacha	0.806	5	1	QI (+)Vuln	QI (+)Vul.	1	5,923
Dist.	081204	Cusco	Quispicanchi	Ccarhuayo	0.791	15	2	QI (+)Vuln	QI (+)Vul.	1	3,107
Dist.	081103	Cusco	Paucartambo	Challabamba	0.786	22	3	QI (+)Vuln	QI (+)Vul.	1	9,488
Dist.	081209	Cusco	Quispicanchi	Marcapata	0.773	33	4	QI (+)Vuln	QI (+)Vul.	1	4,873
Dist.	080705	Cusco	Chumbivilcas	Livitaca	0.756	65	5	QI (+)Vuln	QI (+)Vul.	1	12,575
Dist.	081104	Cusco	Paucartambo	Colquepata	0.755	67	6	QI (+)Vuln	QI (+)Vul.	1	9,004
Dist.	081205	Cusco	Quispicanchi	Ccatca	0.755	69	7	QI (+)Vuln	QI (+)Vul.	1	14,950
Dist.	080707	Cusco	Chumbivilcas	Quiñota	0.753	73	8	QI (+)Vuln	QI (+)Vul.	1	4,051
Dist.	080507	Cusco	Canas	Quehue	0.751	77	9	QI (+)Vuln	QI (+)Vul.	1	2,741
Dist.	080502	Cusco	Canas	Checca	0.750	80	10	QI (+)Vuln	QI (+)Vul.	1	5,547
Dist.	080505	Cusco	Canas	Layo	0.748	87	11	QI (+)Vuln	QI (+)Vul.	1	5,635
Dist.	080803	Cusco	Espinar	Coporaque	0.742	102	12	QI (+)Vuln	QI (+)Vul.	1	10,632
Dist.	080404	Cusco	Calca	Lares	0.742	103	13	QI (+)Vuln	QI (+)Vul.	1	6,513
Dist.	080808	Cusco	Espinar	Alto Pichigua	0.735	115	14	QI (+)Vuln	QI (+)Vul.	1	2,060
Dist.	081005	Cusco	Paruro	Huanoquite	0.731	131	15	QI (+)Vuln	QI (+)Vul.	1	5,140
Dist.	080102	Cusco	Cusco	Ccorca	0.725	158	16	QI (+)Vuln	QI (+)Vul.	1	2,403
Dist.	081003	Cusco	Paruro	Ccapi	0.723	165	17	QI (+)Vuln	QI (+)Vul.	1	3,221
Dist.	081102	Cusco	Paucartambo	Caicay	0.723	166	18	QI (+)Vuln	QI (+)Vul.	1	2,952
Dist.	080304	Cusco	Anta	Chinchaypujio	0.716	192	19	QI (+)Vuln	QI (+)Vul.	1	4,394
Dist.	080204	Cusco	Acomayo	Mosoc Llacta	0.713	207	20	QI (+)Vuln	QI (+)Vul.	1	1,167
Dist.	080804	Cusco	Espinar	Ocoruro	0.711	213	21	QI (+)Vuln	QI (+)Vul.	1	1,074
Dist.	080508	Cusco	Canas	Túpac Amaru	0.709	223	22	QI (+)Vuln	QI (+)Vul.	1	2,665
Dist.	080807	Cusco	Espinar	Suyckutambo	0.704	248	23	QI (+)Vuln	QI (+)Vul.	1	1,712
Dist.	081101	Cusco	Paucartambo	Paucartambo	0.701	254	24	QI (+)Vuln	QI (+)Vul.	1	13,177
Dist.	080702	Cusco	Chumbivilcas	Capacmarca	0.699	264	25	QI (+)Vuln	QI (+)Vul.	1	4,185
Dist.	081105	Cusco	Paucartambo	Huancarani	0.692	292	26	QI (+)Vuln	QI (+)Vul.	1	7,689
Dist.	081210	Cusco	Quispicanchi	Ocongate	0.685	318	27	QI (+)Vuln	QI (+)Vul.	1	17,664
Dist.	081007	Cusco	Paruro	Paccaritambo	0.684	326	28	QI (+)Vuln	QI (+)Vul.	1	2,139
Dist.	080706	Cusco	Chumbivilcas	Llusco	0.683	328	29	QI (+)Vuln	QI (+)Vul.	1	4,594
Dist.	081009	Cusco	Paruro	Yaurisque	0.681	349	30	QI (+)Vuln	QI (+)Vul.	1	2,021
Dist.	080206	Cusco	Acomayo	Rondocán	0.680	353	31	QI (+)Vuln	QI (+)Vul.	1	2,046
Dist.	080703	Cusco	Chumbivilcas	Chamaca	0.674	389	32	QI (+)Vuln	QI (+)Vul.	1	6,671
Dist.	081004	Cusco	Paruro	Colcha	0.672	396	33	QI (+)Vuln	QI (+)Vul.	1	999
Dist.	080704	Cusco	Chumbivilcas	Colquemarca	0.672	397	34	QI (+)Vuln	QI (+)Vul.	1	7,327
Dist.	081002	Cusco	Paruro	Accha	0.672	398	35	QI (+)Vuln	QI (+)Vul.	1	3,224
Dist.	080913	Cusco	La Convención	Villa Kintiarina	0.670	404	36	QI (+)Vuln	QI (+)Vul.	1	2,322
Dist.	081212	Cusco	Quispicanchi	Quiquijana	0.670	407	37	QI (+)Vuln	QI (+)Vul.	1	11,590
Dist.	080905	Cusco	La Convención	Ocobamba	0.665	434	38	QI (+)Vuln	QI (+)Vul.	1	6,061
Dist.	081106	Cusco	Paucartambo	Kosñipata	0.660	462	39	QI (+)Vuln	QI (+)Vul.	1	4,865
Dist.	080203	Cusco	Acomayo	Acos	0.653	495	40	QI (+)Vuln	QI (+)Vul.	1	2,378
Dist.	080503	Cusco	Canas	Kunturkanki	0.652	503	41	QI (+)Vuln	QI (+)Vul.	1	5,214
Dist.	080504	Cusco	Canas	Langui	0.646	545	42	QI (+)Vuln	QI (+)Vul.	1	2,174

Continúa...

10.3.3. Perú: Ubicación distrital del Índice de Vulnerabilidad a la Inseguridad Alimentaria, 2018 (Ordenado según ámbito departamental)

Nivel	UBIGEO	Departamento	Provincia	Distrito	IVIA 1/	Ordenamiento (Ranking)		Agrupación			Población Proyectada 2018 7/
						Nacional 2/	Departamental 3/	Quintil Nacional 4/	Departamental		
									Quintil Departamental 5/	Grupo priorizado 6/	
Dist.	080909	Cusco	La Convención	Vilcabamba	0.645	548	43	QI (+)Vuln	QI (+)Vul.	1	10,464
Dist.	080202	Cusco	Acomayo	Acopia	0.645	552	44	QI (+)Vuln	QI (+)Vul.	1	2,964
Dist.	080408	Cusco	Calca	Yanatile	0.644	556	45	QI (+)Vuln	QI (+)Vul.	1	9,684
Dist.	080806	Cusco	Espinar	Pichigua	0.639	582	46	QI (+)Vuln	QI (+)Vul.	1	2,960
Dist.	080306	Cusco	Anta	Limatambo	0.637	593	47	QI (+)Vuln	QI (+)Vul.	1	7,958
Dist.	081206	Cusco	Quispicanchi	Cusipata	0.633	617	48	QI (+)Vuln	QII	1	4,672
Dist.	080606	Cusco	Canchis	San Pablo	0.632	627	49	QI (+)Vuln	QII	1	4,542
Dist.	080605	Cusco	Canchis	Pitumarca	0.631	631	50	QI (+)Vuln	QII	1	8,126
Dist.	081305	Cusco	Urubamba	Maras	0.631	633	51	QI (+)Vuln	QII	1	6,670
Dist.	080911	Cusco	La Convención	Inkawasi	0.628	642	52	QI (+)Vuln	QII	1	4,913
Dist.	080906	Cusco	La Convención	Quellouno	0.623	660	53	QI (+)Vuln	QII	1	15,173
Dist.	080207	Cusco	Acomayo	Sangarara	0.616	696	54	QI (+)Vuln	QII	1	3,455
Dist.	080407	Cusco	Calca	Taray	0.609	717	55	QI (+)Vuln	QII	1	4,771
Dist.	080506	Cusco	Canas	Pampamarca	0.600	751	56	QI (+)Vuln	QII	1	1,909
Dist.	080403	Cusco	Calca	Lamay	0.592	783	57	QI (+)Vuln	QII	1	5,856
Dist.	080302	Cusco	Anta	Ancahuasi	0.591	787	58	QI (+)Vuln	QII	1	7,616
Dist.	080406	Cusco	Calca	San Salvador	0.591	791	59	QI (+)Vuln	QII	1	6,002
Dist.	080902	Cusco	La Convención	Echarate	0.577	853	60	QI (+)Vuln	QII	1	26,660
Dist.	080602	Cusco	Canchis	Checacupe	0.576	858	61	QI (+)Vuln	QII	1	5,150
Dist.	080701	Cusco	Chumbivilcas	Santo Tomás	0.575	861	62	QI (+)Vuln	QII	1	23,039
Dist.	080501	Cusco	Canas	Yanaoca	0.570	880	63	QI (+)Vuln	QII	1	9,314
Dist.	080205	Cusco	Acomayo	Pomacanchi	0.565	896	64	QI (+)Vuln	QII	1	7,701
Dist.	080604	Cusco	Canchis	Marangani	0.549	947	65	QI (+)Vuln	QII	1	10,479
Dist.	080305	Cusco	Anta	Huarocondo	0.547	953	66	QI (+)Vuln	QII	1	4,796
Dist.	080912	Cusco	La Convención	Villa Virgen	0.542	970	67	QI (+)Vuln	QII	1	2,332
Dist.	080603	Cusco	Canchis	Combapata	0.532	1,006	68	QI (+)Vuln	QII	1	5,035
Dist.	080201	Cusco	Acomayo	Acomayo	0.529	1,021	69	QII	QII	1	4,726
Dist.	081008	Cusco	Paruro	Pillpinto	0.519	1,049	70	QII	QII	1	1,072
Dist.	080904	Cusco	La Convención	Maranura	0.517	1,057	71	QII	QII	1	5,448
Dist.	080307	Cusco	Anta	Mollepata	0.509	1,071	72	QII	QII	1	3,395
Dist.	080805	Cusco	Espinar	Pallpata	0.500	1,100	73	QII	QII	1	5,137
Dist.	080908	Cusco	La Convención	Santa Teresa	0.498	1,105	74	QII	QII	1	6,972
Dist.	080405	Cusco	Calca	Písac	0.490	1,128	75	QII	QII	1	11,214
Dist.	081001	Cusco	Paruro	Paruro	0.490	1,134	76	QII	QII	1	3,473
Dist.	080608	Cusco	Canchis	Tinta	0.483	1,147	77	QII	QII	1	5,469
Dist.	080402	Cusco	Calca	Coya	0.476	1,162	78	QII	QII	1	3,649
Dist.	081302	Cusco	Urubamba	Chinchero	0.474	1,166	79	QII	QII	1	11,761
Dist.	080802	Cusco	Espinar	Condoroma	0.473	1,167	80	QII	QII	1	919
Dist.	080907	Cusco	La Convención	Kimbiri	0.471	1,171	81	QII	QII	1	18,240
Dist.	080607	Cusco	Canchis	San Pedro	0.465	1,184	82	QII	QII	1	2,827
Dist.	080903	Cusco	La Convención	Huayopata	0.461	1,195	83	QII	QII	1	5,545
Dist.	080309	Cusco	Anta	Zurite	0.460	1,200	84	QII	QII	1	3,750
Dist.	081306	Cusco	Urubamba	Ollantaytambo	0.457	1,205	85	QII	QIII.	2	11,447
Dist.	080708	Cusco	Chumbivilcas	Velille	0.456	1,206	86	QII	QIII.	2	8,352

Continúa...

10.3.3. Perú: Ubicación distrital del Índice de Vulnerabilidad a la Inseguridad Alimentaria, 2018 (Ordenado según ámbito departamental)

Nivel	UBIGEO	Departamento	Provincia	Distrito	IVIA 1/	Ordenamiento (Ranking)		Agrupación			Población Proyectada 2018 7/
						Nacional 2/	Departamental 3/	Quintil Nacional 4/	Departamental		
									Quintil Departamental 5/	Grupo priorizado 6/	
Dist.	080914	Cusco	La Convención	Megantoni	0.431	1,265	87	QII	QIII.	2	7,587
Dist.	080308	Cusco	Anta	Pucyura	0.431	1,266	88	QII	QIII.	2	3,223
Dist.	081203	Cusco	Quispicanchi	Camanti	0.414	1,296	89	QII	QIII.	2	2,502
Dist.	081207	Cusco	Quispicanchi	Huaro	0.412	1,302	90	QII	QIII.	2	4,860
Dist.	080301	Cusco	Anta	Anta	0.392	1,343	91	QII	QIII.	2	23,817
Dist.	081202	Cusco	Quispicanchi	Andahuaylillas	0.379	1,361	92	QII	QIII.	2	6,567
Dist.	081201	Cusco	Quispicanchi	Urcos	0.375	1,370	93	QII	QIII.	2	11,785
Dist.	081208	Cusco	Quispicanchi	Lucre	0.371	1,377	94	QII	QIII.	2	4,971
Dist.	081303	Cusco	Urubamba	Huayllabamba	0.354	1,411	95	QII	QIII.	2	6,062
Dist.	080910	Cusco	La Convención	Pichari	0.349	1,422	96	QII	QIII.	2	25,025
Dist.	080401	Cusco	Calca	Calca	0.345	1,434	97	QII	QIII.	2	22,681
Dist.	080107	Cusco	Cusco	Saylla	0.344	1,437	98	QII	QIII.	2	7,090
Dist.	080103	Cusco	Cusco	Poroy	0.343	1,440	99	QII	QIII.	2	10,535
Dist.	081304	Cusco	Urubamba	Machupicchu	0.333	1,455	100	QII	QIII.	2	5,623
Dist.	080801	Cusco	Espinar	Espinar	0.314	1,494	101	QII	QIII.	2	37,493
Dist.	080303	Cusco	Anta	Cachimayo	0.310	1,508	102	QII	QIII.	2	2,615
Dist.	081211	Cusco	Quispicanchi	Oropesa	0.295	1,532	103	QII	QIII.	2	10,535
Dist.	080601	Cusco	Canchis	Sicuani	0.283	1,566	104	QIII	QIV	2	62,983
Dist.	081301	Cusco	Urubamba	Urubamba	0.260	1,618	105	QIII	QIV	2	22,637
Dist.	080106	Cusco	Cusco	Santiago	0.250	1,638	106	QIII	QIV	2	100,663
Dist.	080104	Cusco	Cusco	San Jerónimo	0.219	1,715	107	QIII	QIV	2	62,369
Dist.	081307	Cusco	Urubamba	Yucay	0.218	1,716	108	QIII	QIV	2	3,345
Dist.	080901	Cusco	La Convención	Santa Ana	0.218	1,717	109	QIII	QIV	2	30,570
Dist.	080105	Cusco	Cusco	San Sebastián	0.215	1,725	110	QIII	QV (-)Vul.	3	122,835
Dist.	080101	Cusco	Cusco	Cusco	0.203	1,753	111	QIV	QV (-)Vul.	3	117,110
Dist.	080108	Cusco	Cusco	Wanchaq	0.155	1,837	112	QV (-)Vuln	QV (-)Vul.	3	61,243
Dist.	090612	Huancavelica	Huaytará	San Isidro	0.788	18	1	QI (+)Vuln	QI (+)Vul.	1	1,149
Dist.	090202	Huancavelica	Acobamba	Andabamba	0.772	34	2	QI (+)Vuln	QI (+)Vul.	1	3,396
Dist.	090307	Huancavelica	Angaraes	Huanca-Huanca	0.771	36	3	QI (+)Vuln	QI (+)Vul.	1	1,437
Dist.	090302	Huancavelica	Angaraes	Anchonga	0.767	41	4	QI (+)Vuln	QI (+)Vul.	1	7,734
Dist.	090506	Huancavelica	Churcampa	Locroja	0.765	46	5	QI (+)Vuln	QI (+)Vul.	1	3,596
Dist.	090117	Huancavelica	Huancavelica	Yauli	0.759	55	6	QI (+)Vuln	QI (+)Vul.	1	21,166
Dist.	090203	Huancavelica	Acobamba	Anta	0.759	56	7	QI (+)Vuln	QI (+)Vul.	1	4,951
Dist.	090116	Huancavelica	Huancavelica	Vilca	0.759	57	8	QI (+)Vuln	QI (+)Vul.	1	2,008
Dist.	090308	Huancavelica	Angaraes	Huayllay Grande	0.746	88	9	QI (+)Vuln	QI (+)Vul.	1	1,155
Dist.	090503	Huancavelica	Churcampa	Chinchihuasi	0.745	90	10	QI (+)Vuln	QI (+)Vul.	1	2,084
Dist.	090511	Huancavelica	Churcampa	Cosme	0.744	92	11	QI (+)Vuln	QI (+)Vul.	1	3,140
Dist.	090409	Huancavelica	Castrovirreyna	Mollepampa	0.744	93	12	QI (+)Vuln	QI (+)Vul.	1	1,253
Dist.	090306	Huancavelica	Angaraes	Congalla	0.741	104	13	QI (+)Vuln	QI (+)Vul.	1	3,866
Dist.	090613	Huancavelica	Huaytará	Santiago De Chocorvos	0.741	106	14	QI (+)Vuln	QI (+)Vul.	1	1,812
Dist.	090105	Huancavelica	Huancavelica	Cuenca	0.740	107	15	QI (+)Vuln	QI (+)Vul.	1	1,191
Dist.	090607	Huancavelica	Huaytará	Pilpichaca	0.740	109	16	QI (+)Vuln	QI (+)Vul.	1	3,038
Dist.	090715	Huancavelica	Tayacaja	Salcahuasi	0.739	110	17	QI (+)Vuln	QI (+)Vul.	1	2,884
Dist.	090406	Huancavelica	Castrovirreyna	Cocas	0.732	130	18	QI (+)Vuln	QI (+)Vul.	1	768

Continúa...

10.3.3. Perú: Ubicación distrital del Índice de Vulnerabilidad a la Inseguridad Alimentaria, 2018 (Ordenado según ámbito departamental)

Nivel	UBIGEO	Departamento	Provincia	Distrito	IVIA 1/	Ordenamiento (Ranking)		Agrupación			Población Proyectada 2018 7/
						Nacional 2/	Departamental 3/	Quintil Nacional 4/	Departamental		
									Quintil Departamental 5/	Grupo priorizado 6/	
Dist.	090504	Huancavelica	Churcampa	El Carmen	0.731	132	19	QI (+)Vuln	QI (+)Vul.	1	2,611
Dist.	090714	Huancavelica	Tayacaja	Salcabamba	0.729	142	20	QI (+)Vuln	QI (+)Vul.	1	4,166
Dist.	090208	Huancavelica	Acobamba	Rosario	0.729	144	21	QI (+)Vuln	QII	1	5,241
Dist.	090408	Huancavelica	Castrovirreyna	Huamatambo	0.728	146	22	QI (+)Vuln	QII	1	423
Dist.	090507	Huancavelica	Churcampa	Paucarbamba	0.725	157	23	QI (+)Vuln	QII	1	4,721
Dist.	090311	Huancavelica	Angaraes	Santo Tomas de Pata	0.722	167	24	QI (+)Vuln	QII	1	1,555
Dist.	090502	Huancavelica	Churcampa	Anco	0.722	171	25	QI (+)Vuln	QII	1	5,941
Dist.	090110	Huancavelica	Huancavelica	Manta	0.718	183	26	QI (+)Vuln	QII	1	1,006
Dist.	090611	Huancavelica	Huaytará	San Francisco de Sangayaico	0.712	209	27	QI (+)Vuln	QII	1	998
Dist.	090115	Huancavelica	Huancavelica	Pilchaca	0.711	214	28	QI (+)Vuln	QII	1	537
Dist.	090717	Huancavelica	Tayacaja	Surcubamba	0.709	219	29	QI (+)Vuln	QII	1	5,099
Dist.	090103	Huancavelica	Huancavelica	Acoria	0.700	258	30	QI (+)Vuln	QII	1	18,954
Dist.	090510	Huancavelica	Churcampa	Pachamarca	0.694	282	31	QI (+)Vuln	QII	1	1,997
Dist.	090114	Huancavelica	Huancavelica	Palca	0.693	288	32	QI (+)Vuln	QII	1	2,102
Dist.	090109	Huancavelica	Huancavelica	Laria	0.692	289	33	QI (+)Vuln	QII	1	779
Dist.	090405	Huancavelica	Castrovirreyna	Chupamarca	0.688	302	34	QI (+)Vuln	QII	1	964
Dist.	090713	Huancavelica	Tayacaja	Quishuar	0.688	304	35	QI (+)Vuln	QII	1	779
Dist.	090610	Huancavelica	Huaytará	San Antonio de Cusicancha	0.688	307	36	QI (+)Vuln	QII	1	1,473
Dist.	090702	Huancavelica	Tayacaja	Acostambo	0.687	309	37	QI (+)Vuln	QII	1	3,530
Dist.	090204	Huancavelica	Acobamba	Caja	0.687	310	38	QI (+)Vuln	QII	1	1,962
Dist.	090722	Huancavelica	Tayacaja	Pichos	0.685	316	39	QI (+)Vuln	QII	1	2,076
Dist.	090718	Huancavelica	Tayacaja	Tintay Puncu	0.684	324	40	QI (+)Vuln	QII	1	3,219
Dist.	090113	Huancavelica	Huancavelica	Nuevo Occoro	0.681	343	41	QI (+)Vuln	QII	1	1,829
Dist.	090403	Huancavelica	Castrovirreyna	Aurahua	0.681	346	42	QI (+)Vuln	QII	1	1,585
Dist.	090723	Huancavelica	Tayacaja	Santiago de Tucuma	0.680	357	43	QI (+)Vuln	QII	1	1,647
Dist.	090719	Huancavelica	Tayacaja	Quichuas	0.679	359	44	QI (+)Vuln	QII	1	4,307
Dist.	090312	Huancavelica	Angaraes	Secclla	0.676	377	45	QI (+)Vuln	QII	1	3,315
Dist.	090720	Huancavelica	Tayacaja	Andaymarca	0.675	378	46	QI (+)Vuln	QIII.	2	2,630
Dist.	090707	Huancavelica	Tayacaja	Huachocolpa	0.674	387	47	QI (+)Vuln	QIII.	2	3,433
Dist.	090608	Huancavelica	Huaytará	Querco	0.673	391	48	QI (+)Vuln	QIII.	2	1,151
Dist.	090207	Huancavelica	Acobamba	Pomacocha	0.670	410	49	QI (+)Vuln	QIII.	2	3,067
Dist.	090310	Huancavelica	Angaraes	San Antonio de Antaparco	0.669	417	50	QI (+)Vuln	QIII.	2	2,513
Dist.	090303	Huancavelica	Angaraes	Callanmarca	0.669	418	51	QI (+)Vuln	QIII.	2	652
Dist.	090102	Huancavelica	Huancavelica	Acobambilla	0.666	430	52	QI (+)Vuln	QIII.	2	2,146
Dist.	090119	Huancavelica	Huancavelica	Huando	0.665	433	53	QI (+)Vuln	QIII.	2	6,727
Dist.	090305	Huancavelica	Angaraes	Chincho	0.663	447	54	QI (+)Vuln	QIII.	2	1,014
Dist.	090615	Huancavelica	Huaytará	Santo Domingo de Capillas	0.652	504	55	QI (+)Vuln	QIII.	2	801
Dist.	090609	Huancavelica	Huaytará	Quito-Arma	0.652	508	56	QI (+)Vuln	QIII.	2	745
Dist.	090716	Huancavelica	Tayacaja	San Marcos de Rocchac	0.649	519	57	QI (+)Vuln	QIII.	2	1,959
Dist.	090404	Huancavelica	Castrovirreyna	Capillas	0.649	520	58	QI (+)Vuln	QIII.	2	980

Continúa...

10.3.3. Perú: Ubicación distrital del Índice de Vulnerabilidad a la Inseguridad Alimentaria, 2018 (Ordenado según ámbito departamental)

Nivel	UBIGEO	Departamento	Provincia	Distrito	IVIA 1/	Ordenamiento (Ranking)		Agrupación			Población Proyectada 2018 7/
						Nacional 2/	Departamental 3/	Quintil Nacional 4/	Departamental		
									Quintil Departamental 5/	Grupo priorizado 6/	
Dist.	090721	Huancavelica	Tayacaja	Roble	0.648	525	59	QI (+)Vuln	QIII.	2	1,374
Dist.	090704	Huancavelica	Tayacaja	Ahuaycha	0.647	532	60	QI (+)Vuln	QIII.	2	4,154
Dist.	090703	Huancavelica	Tayacaja	Acraquia	0.645	547	61	QI (+)Vuln	QIII.	2	3,772
Dist.	090711	Huancavelica	Tayacaja	Pazos	0.642	570	62	QI (+)Vuln	QIII.	2	5,513
Dist.	090710	Huancavelica	Tayacaja	Ñahuimpuquio	0.635	610	63	QI (+)Vuln	QIII.	2	1,573
Dist.	090104	Huancavelica	Huancavelica	Conayca	0.634	613	64	QI (+)Vuln	QIII.	2	909
Dist.	090709	Huancavelica	Tayacaja	Huaribamba	0.633	619	65	QI (+)Vuln	QIII.	2	3,222
Dist.	090107	Huancavelica	Huancavelica	Huayllahuara	0.632	626	66	QI (+)Vuln	QIII.	2	700
Dist.	090205	Huancavelica	Acobamba	Marcas	0.631	630	67	QI (+)Vuln	QIII.	2	1,633
Dist.	090407	Huancavelica	Castrovirreyna	Huachos	0.618	680	68	QI (+)Vuln	QIII.	2	985
Dist.	090705	Huancavelica	Tayacaja	Colcabamba	0.618	684	69	QI (+)Vuln	QIII.	2	12,206
Dist.	090402	Huancavelica	Castrovirreyna	Arma	0.615	697	70	QI (+)Vuln	QIII.	2	1,042
Dist.	090206	Huancavelica	Acobamba	Paucará	0.608	719	71	QI (+)Vuln	QIII.	2	10,733
Dist.	090411	Huancavelica	Castrovirreyna	Santa Ana	0.608	723	72	QI (+)Vuln	QIV	2	943
Dist.	090616	Huancavelica	Huaytará	Tambo	0.597	764	73	QI (+)Vuln	QIV	2	759
Dist.	090602	Huancavelica	Huaytará	Ayavi	0.586	810	74	QI (+)Vuln	QIV	2	833
Dist.	090505	Huancavelica	Churcampa	La Merced	0.557	924	75	QI (+)Vuln	QIV	2	1,173
Dist.	090410	Huancavelica	Castrovirreyna	San Juan	0.557	925	76	QI (+)Vuln	QIV	2	745
Dist.	090106	Huancavelica	Huancavelica	Huachocolpa	0.555	929	77	QI (+)Vuln	QIV	2	1,975
Dist.	090614	Huancavelica	Huaytará	Santiago de Quirahuara	0.537	986	78	QI (+)Vuln	QIV	2	397
Dist.	090304	Huancavelica	Angaraes	Ccochaccasa	0.533	1,000	79	QI (+)Vuln	QIV	2	3,226
Dist.	090603	Huancavelica	Huaytará	Córdova	0.530	1,020	80	QII	QIV	2	1,058
Dist.	090412	Huancavelica	Castrovirreyna	Tantara	0.527	1,026	81	QII	QIV	2	705
Dist.	090606	Huancavelica	Huaytará	Ocoyo	0.519	1,051	82	QII	QIV	2	858
Dist.	090112	Huancavelica	Huancavelica	Moya	0.517	1,058	83	QII	QIV	2	1,025
Dist.	090301	Huancavelica	Angaraes	Lircay	0.517	1,059	84	QII	QIV	2	25,639
Dist.	090605	Huancavelica	Huaytará	Laramarca	0.506	1,080	85	QII	QIV	2	905
Dist.	090604	Huancavelica	Huaytará	Huayacundo Arma	0.492	1,124	86	QII	QIV	2	485
Dist.	090501	Huancavelica	Churcampa	Churcampa	0.481	1,154	87	QII	QIV	2	5,562
Dist.	090706	Huancavelica	Tayacaja	Daniel Hernández	0.470	1,173	88	QII	QIV	2	9,959
Dist.	090401	Huancavelica	Castrovirreyna	Castrovirreyna	0.466	1,179	89	QII	QIV	2	3,217
Dist.	090309	Huancavelica	Angaraes	Julcamarca	0.466	1,180	90	QII	QIV	2	1,879
Dist.	090509	Huancavelica	Churcampa	San Pedro de Coris	0.459	1,201	91	QII	QIV	2	3,664
Dist.	090413	Huancavelica	Castrovirreyna	Ticrapo	0.452	1,218	92	QII	QIV	2	1,604
Dist.	090201	Huancavelica	Acobamba	Acobamba	0.448	1,228	93	QII	QV (-)Vul.	3	9,689
Dist.	090508	Huancavelica	Churcampa	San Miguel de Mayocc	0.435	1,253	94	QII	QV (-)Vul.	3	801
Dist.	090111	Huancavelica	Huancavelica	Mariscal Cáceres	0.409	1,308	95	QII	QV (-)Vul.	3	532
Dist.	090108	Huancavelica	Huancavelica	Izcuchaca	0.407	1,312	96	QII	QV (-)Vul.	3	923
Dist.	090101	Huancavelica	Huancavelica	Huancavelica	0.341	1,444	97	QII	QV (-)Vul.	3	42,325
Dist.	090601	Huancavelica	Huaytará	Huaytará	0.334	1,451	98	QII	QV (-)Vul.	3	2,371
Dist.	090701	Huancavelica	Tayacaja	Pampas	0.327	1,466	99	QII	QV (-)Vul.	3	10,892
Dist.	090118	Huancavelica	Huancavelica	Ascensión	0.323	1,479	100	QII	QV (-)Vul.	3	17,124

Continúa...

10.3.3. Perú: Ubicación distrital del Índice de Vulnerabilidad a la Inseguridad Alimentaria, 2018 (Ordenado según ámbito departamental)

Nivel	UBIGEO	Departamento	Provincia	Distrito	IVIA 1/	Ordenamiento (Ranking)		Agrupación			Población Proyectada 2018 7/
						Nacional 2/	Departamental 3/	Quintil Nacional 4/	Departamental		
									Quintil Departamental 5/	Grupo priorizado 6/	
Dist.	100311	Huánuco	Dos de Mayo	Marías	0.792	12	1	QI (+)Vuln	QI (+)Vul.	1	5,867
Dist.	100703	Huánuco	Marañón	San Buenaventura	0.792	13	2	QI (+)Vuln	QI (+)Vul.	1	2,173
Dist.	101104	Huánuco	Yarowilca	Aparicio Pomares	0.792	14	3	QI (+)Vuln	QI (+)Vul.	1	4,942
Dist.	100322	Huánuco	Dos de Mayo	Sillapata	0.787	21	4	QI (+)Vuln	QI (+)Vul.	1	1,824
Dist.	101105	Huánuco	Yarowilca	Jacas Chico	0.776	26	5	QI (+)Vuln	QI (+)Vul.	1	1,118
Dist.	100203	Huánuco	Ambo	Colpas	0.774	30	6	QI (+)Vuln	QI (+)Vul.	1	1,770
Dist.	100202	Huánuco	Ambo	Cayna	0.760	53	7	QI (+)Vuln	QI (+)Vul.	1	2,577
Dist.	100511	Huánuco	Huamalíes	Tantamayo	0.758	59	8	QI (+)Vuln	QI (+)Vul.	1	1,830
Dist.	100509	Huánuco	Huamalíes	Puños	0.758	61	9	QI (+)Vuln	QI (+)Vul.	1	4,240
Dist.	101101	Huánuco	Yarowilca	Chavinillo	0.756	64	10	QI (+)Vuln	QI (+)Vul.	1	4,891
Dist.	101108	Huánuco	Yarowilca	Choras	0.754	71	11	QI (+)Vuln	QI (+)Vul.	1	2,072
Dist.	100321	Huánuco	Dos de Mayo	Shunqui	0.751	78	12	QI (+)Vuln	QI (+)Vul.	1	1,701
Dist.	100504	Huánuco	Huamalíes	Jacas Grande	0.749	85	13	QI (+)Vuln	QI (+)Vul.	1	5,992
Dist.	100801	Huánuco	Pachitea	Panao	0.742	98	14	QI (+)Vuln	QI (+)Vul.	1	18,400
Dist.	101107	Huánuco	Yarowilca	Pampamarca	0.741	105	15	QI (+)Vuln	QI (+)Vul.	1	1,138
Dist.	100108	Huánuco	Huánuco	San Pedro de Chaulan	0.735	116	16	QI (+)Vuln	QI (+)Vul.	1	3,502
Dist.	100804	Huánuco	Pachitea	Umari	0.732	125	17	QI (+)Vuln	QI (+)Vul.	1	11,620
Dist.	100506	Huánuco	Huamalíes	Miraflores	0.732	126	18	QI (+)Vuln	QI (+)Vul.	1	3,180
Dist.	100505	Huánuco	Huamalíes	Jircán	0.730	137	19	QI (+)Vuln	QI (+)Vul.	1	1,428
Dist.	100402	Huánuco	Huacaybamba	Canchabamba	0.728	147	20	QI (+)Vuln	QI (+)Vul.	1	2,775
Dist.	100106	Huánuco	Huánuco	Quisqui	0.725	155	21	QI (+)Vuln	QI (+)Vul.	1	3,637
Dist.	101102	Huánuco	Yarowilca	Cahuac	0.725	159	22	QI (+)Vuln	QI (+)Vul.	1	1,144
Dist.	100307	Huánuco	Dos de Mayo	Chuquis	0.724	163	23	QI (+)Vuln	QI (+)Vul.	1	3,395
Dist.	100323	Huánuco	Dos de Mayo	Yanas	0.718	185	24	QI (+)Vuln	QI (+)Vul.	1	2,334
Dist.	101003	Huánuco	Lauricocha	Jivia	0.716	191	25	QI (+)Vuln	QI (+)Vul.	1	1,206
Dist.	100207	Huánuco	Ambo	San Rafael	0.715	195	26	QI (+)Vuln	QI (+)Vul.	1	9,223
Dist.	100110	Huánuco	Huánuco	Yarumayo	0.715	197	27	QI (+)Vuln	QI (+)Vul.	1	1,590
Dist.	100104	Huánuco	Huánuco	Churubamba	0.708	226	28	QI (+)Vuln	QI (+)Vul.	1	16,764
Dist.	100105	Huánuco	Huánuco	Margos	0.706	238	29	QI (+)Vuln	QI (+)Vul.	1	4,514
Dist.	101005	Huánuco	Lauricocha	Rondos	0.698	269	30	QI (+)Vuln	QI (+)Vul.	1	3,824
Dist.	100803	Huánuco	Pachitea	Molino	0.693	286	31	QI (+)Vuln	QI (+)Vul.	1	11,117
Dist.	100112	Huánuco	Huánuco	Yacus	0.688	305	32	QI (+)Vuln	QI (+)Vul.	1	5,293
Dist.	100109	Huánuco	Huánuco	Santa María del Valle	0.680	355	33	QI (+)Vuln	QII	1	21,395
Dist.	100602	Huánuco	Leoncio Prado	Daniel Alomía Robles	0.679	361	34	QI (+)Vuln	QII	1	6,833
Dist.	101006	Huánuco	Lauricocha	San Francisco de Asís	0.674	385	35	QI (+)Vuln	QII	1	1,301
Dist.	101106	Huánuco	Yarowilca	Obas	0.673	392	36	QI (+)Vuln	QII	1	4,002
Dist.	100313	Huánuco	Dos de Mayo	Pachas	0.669	416	37	QI (+)Vuln	QII	1	5,543
Dist.	100403	Huánuco	Huacaybamba	Cochabamba	0.665	439	38	QI (+)Vuln	QII	1	1,611
Dist.	101103	Huánuco	Yarowilca	Chacabamba	0.664	441	39	QI (+)Vuln	QII	1	1,092
Dist.	100503	Huánuco	Huamalíes	Chavín de Pariarca	0.659	463	40	QI (+)Vuln	QII	1	3,938
Dist.	100404	Huánuco	Huacaybamba	Pinra	0.659	466	41	QI (+)Vuln	QII	1	6,603

Continúa...

10.3.3. Perú: Ubicación distrital del Índice de Vulnerabilidad a la Inseguridad Alimentaria, 2018 (Ordenado según ámbito departamental)

Nivel	UBIGEO	Departamento	Provincia	Distrito	IVIA 1/	Ordenamiento (Ranking)		Agrupación			Población Proyectada 2018 7/
						Nacional 2/	Departamental 3/	Quintil Nacional 4/	Departamental		
									Quintil Departamental 5/	Grupo priorizado 6/	
Dist.	100702	Huánuco	Marañón	Cholón	0.659	468	42	QI (+)Vuln	QII	1	5,793
Dist.	100206	Huánuco	Ambo	San Francisco	0.656	479	43	QI (+)Vuln	QII	1	1,565
Dist.	100610	Huánuco	Leoncio Prado	Santo Domingo de Anda	0.656	481	44	QI (+)Vuln	QII	1	2,725
Dist.	100701	Huánuco	Marañón	Huacrachuco	0.647	533	45	QI (+)Vuln	QII	1	15,178
Dist.	100603	Huánuco	Leoncio Prado	Hermilio Valdizán	0.646	539	46	QI (+)Vuln	QII	1	3,707
Dist.	100705	Huánuco	Marañón	Santa Rosa de Alto Yanajanca	0.644	553	47	QI (+)Vuln	QII	1	2,444
Dist.	100502	Huánuco	Huamalíes	Arancay	0.644	554	48	QI (+)Vuln	QII	1	1,381
Dist.	100103	Huánuco	Huánuco	Chinchao	0.643	563	49	QI (+)Vuln	QII	1	13,316
Dist.	100508	Huánuco	Huamalíes	Punchao	0.643	566	50	QI (+)Vuln	QII	1	2,032
Dist.	100607	Huánuco	Leoncio Prado	Pucayacu	0.637	595	51	QI (+)Vuln	QII	1	3,910
Dist.	100510	Huánuco	Huamalíes	Singa	0.636	607	52	QI (+)Vuln	QII	1	3,182
Dist.	100113	Huánuco	Huánuco	San Pablo de Pillao	0.633	618	53	QI (+)Vuln	QII	1	8,427
Dist.	100903	Huánuco	Puerto Inca	Honoria	0.629	640	54	QI (+)Vuln	QII	1	4,916
Dist.	100107	Huánuco	Huánuco	San Francisco de Cayran	0.619	675	55	QI (+)Vuln	QII	1	4,897
Dist.	100205	Huánuco	Ambo	Huacar	0.619	678	56	QI (+)Vuln	QII	1	8,100
Dist.	100609	Huánuco	Leoncio Prado	Pueblo Nuevo	0.608	721	57	QI (+)Vuln	QII	1	4,447
Dist.	101004	Huánuco	Lauricocha	Queropalca	0.607	725	58	QI (+)Vuln	QII	1	1,020
Dist.	100802	Huánuco	Pachitea	Chaglla	0.604	740	59	QI (+)Vuln	QII	1	10,733
Dist.	100704	Huánuco	Marañón	La Morada	0.588	800	60	QI (+)Vuln	QII	1	3,127
Dist.	100902	Huánuco	Puerto Inca	Codo del Pozuzo	0.587	808	61	QI (+)Vuln	QIII.	2	7,862
Dist.	100507	Huánuco	Huamalíes	Monzón	0.587	809	62	QI (+)Vuln	QIII.	2	12,980
Dist.	100316	Huánuco	Dos de Mayo	Quivilla	0.584	823	63	QI (+)Vuln	QIII.	2	1,218
Dist.	101001	Huánuco	Lauricocha	Jesus	0.583	827	64	QI (+)Vuln	QIII.	2	4,240
Dist.	100401	Huánuco	Huacaybamba	Huacaybamba	0.579	841	65	QI (+)Vuln	QIII.	2	5,950
Dist.	100905	Huánuco	Puerto Inca	Yuyapichis	0.579	846	66	QI (+)Vuln	QIII.	2	6,639
Dist.	101007	Huánuco	Lauricocha	San Miguel de Cauri	0.563	903	67	QI (+)Vuln	QIII.	2	5,652
Dist.	100606	Huánuco	Leoncio Prado	Mariano Dámaso Beraún	0.562	907	68	QI (+)Vuln	QIII.	2	10,868
Dist.	101002	Huánuco	Lauricocha	Baños	0.561	910	69	QI (+)Vuln	QIII.	2	1,957
Dist.	100204	Huánuco	Ambo	Conchamarca	0.546	956	70	QI (+)Vuln	QIII.	2	4,644
Dist.	100317	Huánuco	Dos de Mayo	Ripán	0.535	996	71	QI (+)Vuln	QIII.	2	5,502
Dist.	100904	Huánuco	Puerto Inca	Tournavista	0.534	997	72	QI (+)Vuln	QIII.	2	6,281
Dist.	100501	Huánuco	Huamalíes	Llata	0.498	1,109	73	QII	QIII.	2	13,925
Dist.	100901	Huánuco	Puerto Inca	Puerto Inca	0.480	1,156	74	QII	QIII.	2	10,318
Dist.	100605	Huánuco	Leoncio Prado	Luyando	0.454	1,212	75	QII	QIII.	2	9,335
Dist.	100208	Huánuco	Ambo	Tomay Kichwa	0.406	1,318	76	QII	QIII.	2	3,527
Dist.	100201	Huánuco	Ambo	Ambo	0.406	1,319	77	QII	QIII.	2	22,143
Dist.	100301	Huánuco	Dos de Mayo	La Unión	0.399	1,328	78	QII	QIII.	2	6,992
Dist.	100604	Huánuco	Leoncio Prado	José Crespo y Castillo	0.381	1,358	79	QII	QIV	2	23,280
Dist.	100608	Huánuco	Leoncio Prado	Castillo Grande	0.282	1,567	80	QIII	QIV	2	13,672
Dist.	100111	Huánuco	Huánuco	Pillco Marca	0.273	1,590	81	QIII	QIV	2	46,137

Continúa...

10.3.3. Perú: Ubicación distrital del Índice de Vulnerabilidad a la Inseguridad Alimentaria, 2018 (Ordenado según ámbito departamental)

Nivel	UBIGEO	Departamento	Provincia	Distrito	IVIA 1/	Ordenamiento (Ranking)		Agrupación			Población Proyectada 2018 7/
						Nacional 2/	Departamental 3/	Quintil Nacional 4/	Departamental		
									Quintil Departamental 5/	Grupo priorizado 6/	
Dist.	100601	Huánuco	Leoncio Prado	Rupa-Rupa	0.272	1,594	82	QIII	QIV	2	55,795
Dist.	100101	Huánuco	Huánuco	Huánuco	0.263	1,612	83	QIII	QV (-)Vul.	3	92,440
Dist.	100102	Huánuco	Huánuco	Amarilis	0.244	1,651	84	QIII	QV (-)Vul.	3	85,811
Dist.	110209	Ica	Chincha	San Pedro de Huacarpana	0.653	494	1	QI (+)Vuln	QI (+)Vul.	1	1,055
Dist.	110208	Ica	Chincha	San Juan de Yanac	0.652	509	2	QI (+)Vuln	QI (+)Vul.	1	1,362
Dist.	110114	Ica	Ica	Yauca del Rosario	0.581	834	3	QI (+)Vuln	QI (+)Vul.	1	1,232
Dist.	110203	Ica	Chincha	Chavín	0.425	1,276	4	QII	QI (+)Vul.	1	2,263
Dist.	110302	Ica	Nasca	Changuillo	0.383	1,352	5	QII	QI (+)Vul.	1	2,130
Dist.	110405	Ica	Palpa	Tibillo	0.379	1,364	6	QII	QI (+)Vul.	1	368
Dist.	110402	Ica	Palpa	Llipata	0.342	1,443	7	QII	QI (+)Vul.	1	1,697
Dist.	110404	Ica	Palpa	Santa Cruz	0.323	1,477	8	QII	QI (+)Vul.	1	1,036
Dist.	110502	Ica	Pisco	Huancano	0.311	1,502	9	QII	QI (+)Vul.	1	1,492
Dist.	110303	Ica	Nasca	El Ingenio	0.301	1,522	10	QII	QI (+)Vul.	1	3,460
Dist.	110403	Ica	Palpa	Río Grande	0.296	1,530	11	QII	QI (+)Vul.	1	2,898
Dist.	110104	Ica	Ica	Ocucaje	0.285	1,558	12	QII	QI (+)Vul.	1	4,847
Dist.	110503	Ica	Pisco	Humay	0.265	1,607	13	QIII	QI (+)Vul.	1	5,759
Dist.	110205	Ica	Chincha	El Carmen	0.261	1,615	14	QIII	QI (+)Vul.	1	13,515
Dist.	110108	Ica	Ica	Salas	0.251	1,635	15	QIII	QI (+)Vul.	1	27,910
Dist.	110504	Ica	Pisco	Independencia	0.251	1,637	16	QIII	QI (+)Vul.	1	14,129
Dist.	110202	Ica	Chincha	Alto Larán	0.241	1,659	17	QIII	QI (+)Vul.	1	8,372
Dist.	110107	Ica	Ica	Pueblo Nuevo	0.238	1,665	18	QIII	QI (+)Vul.	1	6,920
Dist.	110505	Ica	Pisco	Paracas	0.235	1,671	19	QIII	QI (+)Vul.	1	7,942
Dist.	110103	Ica	Ica	Los Aquijes	0.233	1,680	20	QIII	QI (+)Vul.	1	23,802
Dist.	110304	Ica	Nasca	Marcona	0.230	1,686	21	QIII	QI (+)Vul.	1	17,044
Dist.	110305	Ica	Nasca	Vista Alegre	0.226	1,698	22	QIII	QI (+)Vul.	1	22,615
Dist.	110506	Ica	Pisco	San Andrés	0.215	1,723	23	QIII	QII	1	15,450
Dist.	110507	Ica	Pisco	San Clemente	0.215	1,724	24	QIII	QII	1	27,019
Dist.	110113	Ica	Ica	Tate	0.214	1,729	25	QIII	QII	1	4,975
Dist.	110112	Ica	Ica	Subtanjalla	0.211	1,735	26	QIII	QII	1	29,864
Dist.	110401	Ica	Palpa	Palpa	0.210	1,737	27	QIII	QII	1	8,434
Dist.	110105	Ica	Ica	Pachacutec	0.206	1,742	28	QIV	QII	1	7,838
Dist.	110501	Ica	Pisco	Pisco	0.204	1,746	29	QIV	QII	1	74,035
Dist.	110207	Ica	Chincha	Pueblo Nuevo	0.204	1,751	30	QIV	QIII.	2	69,371
Dist.	110301	Ica	Nasca	Nasca	0.204	1,752	31	QIV	QIII.	2	29,090
Dist.	110111	Ica	Ica	Santiago	0.201	1,760	32	QIV	QIII.	2	29,524
Dist.	110204	Ica	Chincha	Chincha Baja	0.201	1,762	33	QIV	QIII.	2	14,151
Dist.	110508	Ica	Pisco	Túpac Amaru Inca	0.197	1,768	34	QIV	QIII.	2	18,676
Dist.	110110	Ica	Ica	San Juan Bautista	0.192	1,777	35	QIV	QIII.	2	14,928
Dist.	110206	Ica	Chincha	Grocio Prado	0.188	1,787	36	QIV	QIII.	2	27,419
Dist.	110109	Ica	Ica	San Jose de los Molinos	0.181	1,808	37	QIV	QIII.	2	7,616
Dist.	110102	Ica	Ica	La Tinguiña	0.178	1,811	38	QIV	QIV	2	43,141
Dist.	110101	Ica	Ica	Ica	0.178	1,812	39	QIV	QV (-)Vul.	3	160,288
Dist.	110201	Ica	Chincha	Chincha Alta	0.174	1,821	40	QV (-)Vuln	QV (-)Vul.	3	73,730

Continúa...

10.3.3. Perú: Ubicación distrital del Índice de Vulnerabilidad a la Inseguridad Alimentaria, 2018 (Ordenado según ámbito departamental)

Nivel	UBIGEO	Departamento	Provincia	Distrito	IVIA 1/	Ordenamiento (Ranking)		Agrupación			Población Proyectada 2018 7/
						Nacional 2/	Departamental 3/	Quintil Nacional 4/	Departamental		
									Quintil Departamental 5/	Grupo priorizado 6/	
Dist.	110210	Ica	Chincha	Sunampe	0.173	1,822	41	QV (-)Vuln	QV (-)Vul.	3	31,295
Dist.	110211	Ica	Chincha	Tambo de Mora	0.171	1,823	42	QV (-)Vuln	QV (-)Vul.	3	6,217
Dist.	110106	Ica	Ica	Parcona	0.166	1,827	43	QV (-)Vuln	QV (-)Vul.	3	58,266
Dist.	120203	Junín	Concepción	Andamarca	0.789	16	1	QI (+)Vuln	QI (+)Vul.	1	3,652
Dist.	120608	Junín	Satipo	Río Tambo	0.774	29	2	QI (+)Vuln	QI (+)Vul.	1	30,406
Dist.	120124	Junín	Huancayo	Pariahuanca	0.731	136	3	QI (+)Vuln	QI (+)Vul.	1	5,481
Dist.	120105	Junín	Huancayo	Chacapampa	0.724	162	4	QI (+)Vuln	QI (+)Vul.	1	983
Dist.	120504	Junín	Junín	Ulcumayo	0.721	172	5	QI (+)Vuln	QI (+)Vul.	1	4,319
Dist.	120135	Junín	Huancayo	Santo Domingo de Acobamba	0.714	200	6	QI (+)Vuln	QI (+)Vul.	1	6,669
Dist.	120605	Junín	Satipo	Pampa Hermosa	0.711	211	7	QI (+)Vuln	QI (+)Vul.	1	4,003
Dist.	120104	Junín	Huancayo	Carhuacallanga	0.706	236	8	QI (+)Vuln	QI (+)Vul.	1	515
Dist.	120411	Junín	Jauja	Janjaillo	0.684	325	9	QI (+)Vuln	QI (+)Vul.	1	587
Dist.	120113	Junín	Huancayo	Cullhuas	0.680	351	10	QI (+)Vuln	QI (+)Vul.	1	1,395
Dist.	120209	Junín	Concepción	Mariscal Castilla	0.667	423	11	QI (+)Vuln	QI (+)Vul.	1	1,475
Dist.	120106	Junín	Huancayo	Chicche	0.665	438	12	QI (+)Vuln	QI (+)Vul.	1	761
Dist.	120603	Junín	Satipo	Llaylla	0.661	459	13	QI (+)Vuln	QI (+)Vul.	1	7,117
Dist.	120907	Junín	Chupaca	San Juan de Jarpa	0.660	460	14	QI (+)Vuln	QI (+)Vul.	1	2,756
Dist.	120205	Junín	Concepción	Cochas	0.657	473	15	QI (+)Vuln	QI (+)Vul.	1	2,014
Dist.	120120	Junín	Huancayo	Huasicancha	0.654	488	16	QI (+)Vuln	QI (+)Vul.	1	866
Dist.	120426	Junín	Jauja	Pomacancha	0.647	536	17	QI (+)Vuln	QI (+)Vul.	1	1,484
Dist.	120417	Junín	Jauja	Masma Chicche	0.646	542	18	QI (+)Vuln	QI (+)Vul.	1	768
Dist.	120206	Junín	Concepción	Comas	0.646	544	19	QI (+)Vuln	QI (+)Vul.	1	5,712
Dist.	120427	Junín	Jauja	Ricrán	0.642	571	20	QI (+)Vuln	QI (+)Vul.	1	1,326
Dist.	120602	Junín	Satipo	Coviriali	0.637	597	21	QI (+)Vuln	QI (+)Vul.	1	6,359
Dist.	120214	Junín	Concepción	San José de Quero	0.634	614	22	QI (+)Vuln	QI (+)Vul.	1	5,829
Dist.	120909	Junín	Chupaca	Yanacancha	0.624	655	23	QI (+)Vuln	QI (+)Vul.	1	2,757
Dist.	120709	Junín	Tarma	Tapo	0.624	656	24	QI (+)Vuln	QI (+)Vul.	1	4,684
Dist.	120207	Junín	Concepción	Heroinas Toledo	0.613	702	25	QI (+)Vuln	QI (+)Vul.	1	1,014
Dist.	120112	Junín	Huancayo	Colca	0.606	730	26	QI (+)Vuln	QI (+)Vul.	1	1,064
Dist.	120204	Junín	Concepción	Chambara	0.599	757	27	QI (+)Vuln	QI (+)Vul.	1	2,728
Dist.	120418	Junín	Jauja	Molinos	0.597	763	28	QI (+)Vuln	QI (+)Vul.	1	1,647
Dist.	120607	Junín	Satipo	Río Negro	0.592	785	29	QI (+)Vuln	QI (+)Vul.	1	32,977
Dist.	120609	Junín	Satipo	Vizcatán del Ene	0.589	796	30	QI (+)Vuln	QI (+)Vul.	1	5,023
Dist.	120703	Junín	Tarma	Huaricolca	0.582	829	31	QI (+)Vuln	QI (+)Vul.	1	1,966
Dist.	120419	Junín	Jauja	Monobamba	0.579	844	32	QI (+)Vuln	QI (+)Vul.	1	1,818
Dist.	120809	Junín	Yauli	Suitucancha	0.579	845	33	QI (+)Vuln	QI (+)Vul.	1	738
Dist.	120802	Junín	Yauli	Chacapalpa	0.564	901	34	QI (+)Vuln	QI (+)Vul.	1	701
Dist.	120606	Junín	Satipo	Pangoa	0.562	905	35	QI (+)Vuln	QI (+)Vul.	1	62,274
Dist.	120304	Junín	Chanchamayo	San Luis de Shuaro	0.543	965	36	QI (+)Vuln	QI (+)Vul.	1	4,322
Dist.	120707	Junín	Tarma	Palcamayo	0.539	979	37	QI (+)Vuln	QI (+)Vul.	1	3,513
Dist.	120433	Junín	Jauja	Yauli	0.535	995	38	QI (+)Vuln	QI (+)Vul.	1	1,134
Dist.	120422	Junín	Jauja	Paca	0.527	1,027	39	QII	QI (+)Vul.	1	928
Dist.	120116	Junín	Huancayo	Huacrapuquio	0.523	1,034	40	QII	QI (+)Vul.	1	1,420

Continúa...

10.3.3. Perú: Ubicación distrital del Índice de Vulnerabilidad a la Inseguridad Alimentaria, 2018 (Ordenado según ámbito departamental)

Nivel	UBIGEO	Departamento	Provincia	Distrito	IVIA 1/	Ordenamiento (Ranking)		Agrupación			Población Proyectada 2018 7/
						Nacional 2/	Departamental 3/	Quintil Nacional 4/	Departamental		
									Quintil Departamental 5/	Grupo priorizado 6/	
Dist.	120416	Junín	Jauja	Masma	0.522	1,040	41	QII	QI (+)Vul.	1	1,842
Dist.	120704	Junín	Tarma	Huasahuasi	0.517	1,056	42	QII	QI (+)Vul.	1	10,530
Dist.	120503	Junín	Junín	Ondores	0.514	1,062	43	QII	QI (+)Vul.	1	1,232
Dist.	120706	Junín	Tarma	Palca	0.506	1,079	44	QII	QI (+)Vul.	1	5,991
Dist.	120126	Junín	Huancayo	Pucara	0.504	1,085	45	QII	QI (+)Vul.	1	4,998
Dist.	120431	Junín	Jauja	Sincos	0.502	1,091	46	QII	QI (+)Vul.	1	4,264
Dist.	120423	Junín	Jauja	Paccha	0.502	1,094	47	QII	QI (+)Vul.	1	1,504
Dist.	120403	Junín	Jauja	Apata	0.492	1,125	48	QII	QI (+)Vul.	1	4,651
Dist.	120429	Junín	Jauja	San Pedro de Chunan	0.490	1,130	49	QII	QI (+)Vul.	1	717
Dist.	120415	Junín	Jauja	Marco	0.490	1,133	50	QII	QI (+)Vul.	1	1,531
Dist.	120111	Junín	Huancayo	Chupuro	0.487	1,138	51	QII	QI (+)Vul.	1	2,090
Dist.	120202	Junín	Concepción	Aco	0.486	1,142	52	QII	QI (+)Vul.	1	1,692
Dist.	120604	Junín	Satipo	Mazamari	0.476	1,163	53	QII	QII	1	41,128
Dist.	120306	Junín	Chanchamayo	Vítoc	0.470	1,174	54	QII	QII	1	1,832
Dist.	120906	Junín	Chupaca	San Juan de Iscos	0.462	1,191	55	QII	QII	1	2,327
Dist.	120108	Junín	Huancayo	Chongos Alto	0.454	1,210	56	QII	QII	1	1,551
Dist.	120432	Junín	Jauja	Tunan Marca	0.453	1,213	57	QII	QII	1	1,056
Dist.	120122	Junín	Huancayo	Ingenio	0.451	1,219	58	QII	QII	1	2,489
Dist.	120303	Junín	Chanchamayo	Pichanaqui	0.444	1,237	59	QII	QII	1	44,032
Dist.	120405	Junín	Jauja	Canchayllo	0.436	1,251	60	QII	QII	1	1,708
Dist.	120127	Junín	Huancayo	Quichuay	0.433	1,257	61	QII	QII	1	1,937
Dist.	120708	Junín	Tarma	San Pedro de Cajas	0.431	1,267	62	QII	QII	1	3,628
Dist.	120302	Junín	Chanchamayo	Perene	0.429	1,270	63	QII	QII	1	59,569
Dist.	120402	Junín	Jauja	Acolla	0.427	1,272	64	QII	QII	1	6,425
Dist.	120128	Junín	Huancayo	Quilcas	0.426	1,275	65	QII	QII	1	4,045
Dist.	120406	Junín	Jauja	Curicaca	0.419	1,287	66	QII	QII	1	1,501
Dist.	120424	Junín	Jauja	Pancán	0.417	1,291	67	QII	QII	1	1,287
Dist.	120208	Junín	Concepción	Manzanares	0.404	1,323	68	QII	QII	1	1,537
Dist.	120702	Junín	Tarma	Acobamba	0.401	1,325	69	QII	QII	1	9,959
Dist.	120804	Junín	Yauli	Marcapomacocha	0.397	1,336	70	QII	QII	1	845
Dist.	120902	Junín	Chupaca	Ahuac	0.394	1,341	71	QII	QII	1	6,741
Dist.	120425	Junín	Jauja	Parco	0.392	1,344	72	QII	QII	1	1,203
Dist.	120410	Junín	Jauja	Huertas	0.379	1,363	73	QII	QII	1	2,172
Dist.	120136	Junín	Huancayo	Viques	0.377	1,367	74	QII	QII	1	2,805
Dist.	120404	Junín	Jauja	Ataura	0.375	1,371	75	QII	QII	1	1,366
Dist.	120705	Junín	Tarma	La Unión	0.374	1,374	76	QII	QII	1	3,689
Dist.	120412	Junín	Jauja	Julcan	0.372	1,375	77	QII	QII	1	774
Dist.	120121	Junín	Huancayo	Huayucachi	0.367	1,383	78	QII	QII	1	10,456
Dist.	120215	Junín	Concepción	Santa Rosa de Ocopa	0.366	1,387	79	QII	QII	1	2,103
Dist.	120420	Junín	Jauja	Muqui	0.365	1,392	80	QII	QII	1	1,059
Dist.	120502	Junín	Junín	Carhuamayo	0.364	1,394	81	QII	QII	1	6,827
Dist.	120414	Junín	Jauja	Llocllapampa	0.360	1,402	82	QII	QII	1	1,206
Dist.	120133	Junín	Huancayo	Sapallanga	0.359	1,404	83	QII	QII	1	22,967

Continúa...

10.3.3. Perú: Ubicación distrital del Índice de Vulnerabilidad a la Inseguridad Alimentaria, 2018 (Ordenado según ámbito departamental)

Nivel	UBIGEO	Departamento	Provincia	Distrito	IVIA 1/	Ordenamiento (Ranking)		Agrupación			Población Proyectada 2018 7/
						Nacional 2/	Departamental 3/	Quintil Nacional 4/	Departamental		
									Quintil Departamental 5/	Grupo priorizado 6/	
Dist.	120908	Junín	Chupaca	Tres de Diciembre	0.358	1,407	84	QII	QII	1	2,896
Dist.	120904	Junín	Chupaca	Huachac	0.357	1,408	85	QII	QII	1	3,146
Dist.	120211	Junín	Concepción	Mito	0.355	1,409	86	QII	QII	1	1,462
Dist.	120807	Junín	Yauli	Santa Bárbara de Carhuacayán	0.353	1,412	87	QII	QII	1	1,111
Dist.	120413	Junín	Jauja	Leonor Ordóñez	0.353	1,415	88	QII	QII	1	1,625
Dist.	120132	Junín	Huancayo	Saño	0.347	1,424	89	QII	QII	1	5,920
Dist.	120408	Junín	Jauja	Huamalí	0.346	1,427	90	QII	QIII.	2	1,707
Dist.	120213	Junín	Concepción	Orcotuna	0.342	1,442	91	QII	QIII.	2	5,038
Dist.	120501	Junín	Junín	Junín	0.333	1,453	92	QII	QIII.	2	11,419
Dist.	120903	Junín	Chupaca	Chongos Bajo	0.333	1,454	93	QII	QIII.	2	4,733
Dist.	120210	Junín	Concepción	Matahuasi	0.331	1,458	94	QII	QIII.	2	6,135
Dist.	120119	Junín	Huancayo	Huancán	0.330	1,461	95	QII	QIII.	2	27,005
Dist.	120212	Junín	Concepción	Nueve de Julio	0.327	1,469	96	QII	QIII.	2	2,417
Dist.	120601	Junín	Satipo	Satipo	0.326	1,470	97	QII	QIII.	2	41,659
Dist.	120117	Junín	Huancayo	Hualhuas	0.326	1,471	98	QII	QIII.	2	5,631
Dist.	120803	Junín	Yauli	Huay-Huay	0.322	1,480	99	QII	QIII.	2	2,087
Dist.	120905	Junín	Chupaca	Huamancaca Chico	0.315	1,492	100	QII	QIII.	2	9,672
Dist.	120428	Junín	Jauja	San Lorenzo	0.310	1,504	101	QII	QIII.	2	2,719
Dist.	120129	Junín	Huancayo	San Agustín	0.308	1,510	102	QII	QIII.	2	17,064
Dist.	120430	Junín	Jauja	Sausa	0.300	1,523	103	QII	QIII.	2	3,273
Dist.	120407	Junín	Jauja	El Mantaro	0.300	1,524	104	QII	QIII.	2	2,727
Dist.	120806	Junín	Yauli	Paccha	0.296	1,531	105	QII	QIII.	2	1,681
Dist.	120434	Junín	Jauja	Yauyos	0.293	1,534	106	QII	QIII.	2	9,957
Dist.	120130	Junín	Huancayo	San Jerónimo de Tunán	0.291	1,543	107	QII	QIII.	2	12,476
Dist.	120409	Junín	Jauja	Huaripampa	0.288	1,551	108	QII	QIII.	2	1,085
Dist.	120810	Junín	Yauli	Yauli	0.287	1,554	109	QII	QIII.	2	5,537
Dist.	120805	Junín	Yauli	Morococha	0.287	1,556	110	QII	QIII.	2	5,276
Dist.	120134	Junín	Huancayo	Sicaya	0.281	1,570	111	QIII	QIII.	2	18,834
Dist.	120808	Junín	Yauli	Santa Rosa de Sacco	0.276	1,580	112	QIII	QIII.	2	9,006
Dist.	120401	Junín	Jauja	Jauja	0.275	1,582	113	QIII	QIII.	2	19,415
Dist.	120801	Junín	Yauli	La Oroya	0.274	1,585	114	QIII	QIII.	2	14,400
Dist.	120305	Junín	Chanchamayo	San Ramón	0.274	1,587	115	QIII	QIV	2	28,880
Dist.	120125	Junín	Huancayo	Pilcomayo	0.268	1,600	116	QIII	QIV	2	21,979
Dist.	120201	Junín	Concepción	Concepción	0.265	1,605	117	QIII	QIV	2	16,402
Dist.	120301	Junín	Chanchamayo	Chanchamayo	0.263	1,613	118	QIII	QIV	2	28,709
Dist.	120901	Junín	Chupaca	Chupaca	0.251	1,634	119	QIII	QIV	2	21,539
Dist.	120421	Junín	Jauja	Muquiyauyo	0.243	1,657	120	QIII	QIV	2	2,388
Dist.	120701	Junín	Tarma	Tarma	0.236	1,668	121	QIII	QIV	2	50,765
Dist.	120107	Junín	Huancayo	Chilca	0.230	1,688	122	QIII	QIV	2	96,609
Dist.	120101	Junín	Huancayo	Huancayo	0.222	1,705	123	QIII	QV (-)Vul.	3	122,804
Dist.	120114	Junín	Huancayo	El Tambo	0.186	1,794	124	QIV	QV (-)Vul.	3	171,500
Dist.	130807	La Libertad	Pataz	Ongón	0.806	6	1	QI (+)Vuln	QI (+)Vul.	1	1,407

Continúa...

10.3.3. Perú: Ubicación distrital del Índice de Vulnerabilidad a la Inseguridad Alimentaria, 2018 (Ordenado según ámbito departamental)

Nivel	UBIGEO	Departamento	Provincia	Distrito	IVIA 1/	Ordenamiento (Ranking)		Agrupación			Población Proyectada 2018 7/
						Nacional 2/	Departamental 3/	Quintil Nacional 4/	Departamental		
									Quintil Departamental 5/	Grupo priorizado 6/	
Dist.	130906	La Libertad	Sanchez Carrión	Sanagorán	0.795	11	2	QI (+)Vuln	QI (+)Vul.	1	14,533
Dist.	130908	La Libertad	Sanchez Carrión	Sartimbamba	0.785	23	3	QI (+)Vuln	QI (+)Vul.	1	14,052
Dist.	130806	La Libertad	Pataz	Huayo	0.756	63	4	QI (+)Vuln	QI (+)Vul.	1	3,817
Dist.	130504	La Libertad	Julcán	Huaso	0.754	70	5	QI (+)Vuln	QI (+)Vul.	1	6,247
Dist.	130907	La Libertad	Sanchez Carrión	Sarín	0.743	97	6	QI (+)Vuln	QI (+)Vul.	1	9,762
Dist.	130803	La Libertad	Pataz	Chillia	0.731	134	7	QI (+)Vuln	QI (+)Vul.	1	12,872
Dist.	130905	La Libertad	Sanchez Carrión	Marcabal	0.729	143	8	QI (+)Vuln	QI (+)Vul.	1	11,845
Dist.	131008	La Libertad	Santiago de Chuco	Sitabamba	0.716	189	9	QI (+)Vuln	QI (+)Vul.	1	3,677
Dist.	130902	La Libertad	Sanchez Carrión	Chugay	0.716	194	10	QI (+)Vuln	QI (+)Vul.	1	18,956
Dist.	130302	La Libertad	Bolívar	Bambamarca	0.714	202	11	QI (+)Vuln	QI (+)Vul.	1	3,205
Dist.	130811	La Libertad	Pataz	Santiago de Challas	0.709	221	12	QI (+)Vuln	QI (+)Vul.	1	2,362
Dist.	130303	La Libertad	Bolívar	Condormarca	0.707	229	13	QI (+)Vuln	QI (+)Vul.	1	2,148
Dist.	130502	La Libertad	Julcán	Calamarca	0.707	233	14	QI (+)Vuln	QI (+)Vul.	1	5,251
Dist.	130904	La Libertad	Sanchez Carrión	Curgos	0.704	247	15	QI (+)Vuln	QI (+)Vul.	1	8,678
Dist.	130813	La Libertad	Pataz	Urpay	0.703	249	16	QI (+)Vuln	QI (+)Vul.	1	2,503
Dist.	130812	La Libertad	Pataz	Taurija	0.691	294	17	QI (+)Vuln	QI (+)Vul.	1	3,025
Dist.	130903	La Libertad	Sanchez Carrión	Cochorco	0.688	303	18	QI (+)Vuln	QI (+)Vul.	1	9,815
Dist.	130804	La Libertad	Pataz	Huancaspata	0.685	317	19	QI (+)Vuln	QI (+)Vul.	1	6,170
Dist.	130503	La Libertad	Julcán	Carabamba	0.683	331	20	QI (+)Vuln	QI (+)Vul.	1	6,923
Dist.	130602	La Libertad	Otuzco	Agallpampa	0.683	337	21	QI (+)Vuln	QI (+)Vul.	1	10,276
Dist.	130610	La Libertad	Otuzco	Paranday	0.678	367	22	QI (+)Vuln	QI (+)Vul.	1	558
Dist.	130606	La Libertad	Otuzco	La Cuesta	0.659	464	23	QI (+)Vuln	QI (+)Vul.	1	667
Dist.	131005	La Libertad	Santiago de Chuco	Mollepata	0.650	515	24	QI (+)Vuln	QI (+)Vul.	1	2,480
Dist.	131104	La Libertad	Gran Chimú	Sayapullo	0.648	531	25	QI (+)Vuln	QI (+)Vul.	1	6,707
Dist.	130301	La Libertad	Bolívar	Bolívar	0.643	567	26	QI (+)Vuln	QI (+)Vul.	1	4,969
Dist.	130305	La Libertad	Bolívar	Uchumarca	0.641	575	27	QI (+)Vuln	QI (+)Vul.	1	2,460
Dist.	130501	La Libertad	Julcán	Julcán	0.639	584	28	QI (+)Vuln	QI (+)Vul.	1	12,758
Dist.	131002	La Libertad	Santiago de Chuco	Angasmarca	0.637	594	29	QI (+)Vuln	QI (+)Vul.	1	5,127
Dist.	130614	La Libertad	Otuzco	Usquil	0.637	601	30	QI (+)Vuln	QI (+)Vul.	1	23,424
Dist.	130611	La Libertad	Otuzco	Salpo	0.636	606	31	QI (+)Vuln	QI (+)Vul.	1	6,506
Dist.	131102	La Libertad	Gran Chimú	Lucma	0.636	609	32	QI (+)Vuln	QI (+)Vul.	1	4,984
Dist.	131004	La Libertad	Santiago de Chuco	Mollebamba	0.631	629	33	QI (+)Vuln	QI (+)Vul.	1	1,857
Dist.	130604	La Libertad	Otuzco	Charat	0.628	644	34	QI (+)Vuln	QI (+)Vul.	1	2,643
Dist.	131007	La Libertad	Santiago de Chuco	Santa Cruz de Chuca	0.627	647	35	QI (+)Vuln	QI (+)Vul.	1	3,067
Dist.	130613	La Libertad	Otuzco	Sinsicap	0.626	651	36	QI (+)Vuln	QI (+)Vul.	1	7,631
Dist.	130605	La Libertad	Otuzco	Huaranchal	0.623	659	37	QI (+)Vuln	QI (+)Vul.	1	4,248
Dist.	131001	La Libertad	Santiago de Chuco	Santiago de Chuco	0.610	711	38	QI (+)Vuln	QI (+)Vul.	1	20,223
Dist.	130306	La Libertad	Bolívar	Ucuncha	0.589	794	39	QI (+)Vuln	QI (+)Vul.	1	907
Dist.	130802	La Libertad	Pataz	Buldibuyo	0.588	802	40	QI (+)Vuln	QI (+)Vul.	1	4,160
Dist.	130801	La Libertad	Pataz	Tayabamba	0.587	807	41	QI (+)Vuln	QI (+)Vul.	1	13,839

Continúa...

10.3.3. Perú: Ubicación distrital del Índice de Vulnerabilidad a la Inseguridad Alimentaria, 2018 (Ordenado según ámbito departamental)

Nivel	UBIGEO	Departamento	Provincia	Distrito	IVIA 1/	Ordenamiento (Ranking)		Agrupación			Población Proyectada 2018 7/
						Nacional 2/	Departamental 3/	Quintil Nacional 4/	Departamental		
									Quintil Departamental 5/	Grupo priorizado 6/	
Dist.	130608	La Libertad	Otuzco	Mache	0.581	835	42	QI (+)Vuln	QI (+)Vul.	1	2,910
Dist.	131003	La Libertad	Santiago de Chuco	Cachicadán	0.573	871	43	QI (+)Vuln	QI (+)Vul.	1	5,899
Dist.	131103	La Libertad	Gran Chimú	Marmot	0.566	890	44	QI (+)Vuln	QI (+)Vul.	1	2,537
Dist.	130805	La Libertad	Pataz	Huaylillas	0.539	982	45	QI (+)Vuln	QI (+)Vul.	1	1,212
Dist.	130304	La Libertad	Bolívar	Longotea	0.506	1,078	46	QII	QI (+)Vul.	1	2,336
Dist.	131006	La Libertad	Santiago de Chuco	Quiruvilca	0.491	1,126	47	QII	QI (+)Vul.	1	13,713
Dist.	130601	La Libertad	Otuzco	Otuzco	0.487	1,137	48	QII	QI (+)Vul.	1	26,502
Dist.	130810	La Libertad	Pataz	Pias	0.469	1,175	49	QII	QI (+)Vul.	1	1,835
Dist.	130110	La Libertad	Trujillo	Simbal	0.460	1,199	50	QII	QI (+)Vul.	1	4,437
Dist.	130108	La Libertad	Trujillo	Poroto	0.451	1,223	51	QII	QI (+)Vul.	1	3,866
Dist.	131101	La Libertad	Gran Chimú	Cascas	0.450	1,224	52	QII	QI (+)Vul.	1	14,279
Dist.	130809	La Libertad	Pataz	Pataz	0.414	1,298	53	QII	QI (+)Vul.	1	10,158
Dist.	130901	La Libertad	Sanchez Carrión	Huamachuco	0.413	1,299	54	QII	QII	1	74,786
Dist.	130808	La Libertad	Pataz	Parcoy	0.379	1,362	55	QII	QII	1	20,312
Dist.	131202	La Libertad	Virú	Chao	0.367	1,384	56	QII	QII	1	35,857
Dist.	131203	La Libertad	Virú	Guadalupito	0.327	1,468	57	QII	QII	1	7,391
Dist.	131201	La Libertad	Virú	Virú	0.318	1,484	58	QII	QII	1	56,433
Dist.	130402	La Libertad	Chepén	Pacanga	0.315	1,490	59	QII	QII	1	23,447
Dist.	130705	La Libertad	Pacasmayo	San Jose	0.287	1,557	60	QII	QII	1	12,455
Dist.	130403	La Libertad	Chepén	Pueblo Nuevo	0.269	1,599	61	QIII	QII	1	12,661
Dist.	130205	La Libertad	Ascope	Paiján	0.252	1,630	62	QIII	QII	1	27,827
Dist.	130109	La Libertad	Trujillo	Salaverry	0.252	1,632	63	QIII	QII	1	20,983
Dist.	130703	La Libertad	Pacasmayo	Jequetepeque	0.248	1,642	64	QIII	QII	1	4,384
Dist.	130201	La Libertad	Ascope	Ascope	0.239	1,663	65	QIII	QII	1	6,858
Dist.	130208	La Libertad	Ascope	Casa Grande	0.233	1,679	66	QIII	QII	1	29,719
Dist.	130206	La Libertad	Ascope	Rázuri	0.231	1,683	67	QIII	QII	1	9,204
Dist.	130106	La Libertad	Trujillo	Laredo	0.219	1,714	68	QIII	QII	1	41,158
Dist.	130102	La Libertad	Trujillo	El Porvenir	0.214	1,726	69	QIII	QIII.	2	211,809
Dist.	130204	La Libertad	Ascope	Magdalena de Cao	0.214	1,728	70	QIII	QIII.	2	2,694
Dist.	130104	La Libertad	Trujillo	Huanchaco	0.212	1,733	71	QIII	QIII.	2	78,375
Dist.	130207	La Libertad	Ascope	Santiago de Cao	0.211	1,734	72	QIII	QIII.	2	19,871
Dist.	130202	La Libertad	Ascope	Chicama	0.208	1,739	73	QIII	QIII.	2	15,849
Dist.	130107	La Libertad	Trujillo	Moche	0.207	1,740	74	QIII	QIII.	2	40,336
Dist.	130105	La Libertad	Trujillo	La Esperanza	0.207	1,741	75	QIV	QIV	2	210,654
Dist.	130702	La Libertad	Pacasmayo	Guadalupe	0.206	1,744	76	QIV	QIV	2	42,788
Dist.	130103	La Libertad	Trujillo	Florencia de Mora	0.203	1,756	77	QIV	QIV	2	38,506
Dist.	130203	La Libertad	Ascope	Chocope	0.196	1,770	78	QIV	QIV	2	9,828
Dist.	130701	La Libertad	Pacasmayo	San Pedro de Lloc	0.191	1,778	79	QIV	QIV	2	18,747
Dist.	130401	La Libertad	Chepén	Chepén	0.185	1,796	80	QIV	QIV	2	48,238
Dist.	130704	La Libertad	Pacasmayo	Pacasmayo	0.177	1,815	81	QIV	QIV	2	31,002
Dist.	130111	La Libertad	Trujillo	Víctor Larco Herrera	0.145	1,845	82	QV (-)Vuln	QV (-)Vul.	3	74,095
Dist.	130101	La Libertad	Trujillo	Trujillo	0.127	1,853	83	QV (-)Vuln	QV (-)Vul.	3	335,811

Continúa...

10.3.3. Perú: Ubicación distrital del Índice de Vulnerabilidad a la Inseguridad Alimentaria, 2018 (Ordenado según ámbito departamental)

Nivel	UBIGEO	Departamento	Provincia	Distrito	IVIA 1/	Ordenamiento (Ranking)		Agrupación			Población Proyectada 2018 7/
						Nacional 2/	Departamental 3/	Quintil Nacional 4/	Departamental		
									Quintil Departamental 5/	Grupo priorizado 6/	
Dist.	140202	Lambayeque	Ferreñafe	Cañaris	0.796	10	1	QI (+)Vuln	QI (+)Vul.	1	12,316
Dist.	140203	Lambayeque	Ferreñafe	Incahuasi	0.765	45	2	QI (+)Vuln	QI (+)Vul.	1	14,897
Dist.	140310	Lambayeque	Lambayeque	Salas	0.632	621	3	QI (+)Vuln	QI (+)Vul.	1	13,428
Dist.	140302	Lambayeque	Lambayeque	Chochope	0.541	974	4	QI (+)Vuln	QI (+)Vul.	1	1,505
Dist.	140306	Lambayeque	Lambayeque	Morrope	0.530	1,019	5	QII	QI (+)Vul.	1	52,797
Dist.	140308	Lambayeque	Lambayeque	Olmos	0.420	1,284	6	QII	QI (+)Vul.	1	51,892
Dist.	140205	Lambayeque	Ferreñafe	Pitipo	0.412	1,303	7	QII	QI (+)Vul.	1	21,560
Dist.	140204	Lambayeque	Ferreñafe	Manuel Antonio Mesones Muro	0.397	1,337	8	QII	QI (+)Vul.	1	4,142
Dist.	140312	Lambayeque	Lambayeque	Túcume	0.365	1,390	9	QII	QI (+)Vul.	1	23,547
Dist.	140305	Lambayeque	Lambayeque	Mochumí	0.363	1,396	10	QII	QI (+)Vul.	1	19,388
Dist.	140309	Lambayeque	Lambayeque	Pacora	0.362	1,398	11	QII	QI (+)Vul.	1	8,434
Dist.	140110	Lambayeque	Chiclayo	Oyotún	0.351	1,418	12	QII	QI (+)Vul.	1	8,558
Dist.	140109	Lambayeque	Chiclayo	Nueva Arica	0.342	1,441	13	QII	QI (+)Vul.	1	2,509
Dist.	140303	Lambayeque	Lambayeque	Íllimo	0.325	1,472	14	QII	QI (+)Vul.	1	9,374
Dist.	140307	Lambayeque	Lambayeque	Motupe	0.324	1,475	15	QII	QII	1	32,001
Dist.	140304	Lambayeque	Lambayeque	Jayanca	0.317	1,485	16	QII	QII	1	19,068
Dist.	140311	Lambayeque	Lambayeque	San José	0.312	1,499	17	QII	QII	1	16,631
Dist.	140206	Lambayeque	Ferreñafe	Pueblo Nuevo	0.276	1,579	18	QIII	QII	1	15,233
Dist.	140108	Lambayeque	Chiclayo	Monsefú	0.265	1,604	19	QIII	QII	1	34,301
Dist.	140118	Lambayeque	Chiclayo	Pomalca	0.262	1,614	20	QIII	QII	1	26,243
Dist.	140111	Lambayeque	Chiclayo	Picsi	0.256	1,626	21	QIII	QII	1	13,517
Dist.	140107	Lambayeque	Chiclayo	Lagunas	0.252	1,631	22	QIII	QII	1	10,536
Dist.	140114	Lambayeque	Chiclayo	Santa Rosa	0.251	1,636	23	QIII	QII	1	13,296
Dist.	140102	Lambayeque	Chiclayo	Chongoyape	0.246	1,644	24	QIII	QII	1	19,201
Dist.	140115	Lambayeque	Chiclayo	Saña	0.245	1,645	25	QIII	QII	1	12,368
Dist.	140119	Lambayeque	Chiclayo	Pucalá	0.245	1,649	26	QIII	QII	1	9,023
Dist.	140117	Lambayeque	Chiclayo	Pátapo	0.242	1,658	27	QIII	QII	1	24,212
Dist.	140201	Lambayeque	Ferreñafe	Ferreñafe	0.234	1,674	28	QIII	QIII.	2	36,691
Dist.	140301	Lambayeque	Lambayeque	Lambayeque	0.227	1,692	29	QIII	QIII.	2	76,651
Dist.	140112	Lambayeque	Chiclayo	Pimentel	0.222	1,704	30	QIII	QIII.	2	48,444
Dist.	140113	Lambayeque	Chiclayo	Reque	0.216	1,720	31	QIII	QIII.	2	16,780
Dist.	140103	Lambayeque	Chiclayo	Eten	0.205	1,745	32	QIV	QIII.	2	12,643
Dist.	140116	Lambayeque	Chiclayo	Cayaltí	0.203	1,754	33	QIV	QIII.	2	15,484
Dist.	140105	Lambayeque	Chiclayo	José Leonardo Ortiz	0.200	1,763	34	QIV	QIV	2	164,130
Dist.	140104	Lambayeque	Chiclayo	Eten Puerto	0.190	1,781	35	QIV	QIV	2	2,396
Dist.	140120	Lambayeque	Chiclayo	Tumán	0.188	1,786	36	QIV	QIV	2	29,384
Dist.	140101	Lambayeque	Chiclayo	Chiclayo	0.186	1,791	37	QIV	QV (-)Vul.	3	282,680
Dist.	140106	Lambayeque	Chiclayo	La Victoria	0.175	1,818	38	QIV	QV (-)Vul.	3	95,035
Dist.	150302	Lima	Cajatambo	Copa	0.730	138	1	QI (+)Vuln	QI (+)Vul.	1	860
Dist.	151019	Lima	Yauyos	Lincha	0.720	178	2	QI (+)Vuln	QI (+)Vul.	1	457
Dist.	150715	Lima	Huarochirí	San Andrés de Tupicocha	0.662	455	3	QI (+)Vuln	QI (+)Vul.	1	1,339
Dist.	150904	Lima	Oyón	Cochamarca	0.639	583	4	QI (+)Vuln	QI (+)Vul.	1	1,080

Continúa...

10.3.3. Perú: Ubicación distrital del Índice de Vulnerabilidad a la Inseguridad Alimentaria, 2018 (Ordenado según ámbito departamental)

Nivel	UBIGEO	Departamento	Provincia	Distrito	IVIA 1/	Ordenamiento (Ranking)		Agrupación			Población Proyectada 2018 7/
						Nacional 2/	Departamental 3/	Quintil Nacional 4/	Departamental		
									Quintil Departamental 5/	Grupo priorizado 6/	
Dist.	150132	Lima	Lima	San Juan de Lurigancho	0.636	604	5	QI (+)Vuln	QI (+)Vul.	1	1,123,889
Dist.	150713	Lima	Huarochirí	Mariatana	0.632	624	6	QI (+)Vuln	QI (+)Vul.	1	1,416
Dist.	151009	Lima	Yauyos	Chocos	0.624	657	7	QI (+)Vuln	QI (+)Vul.	1	809
Dist.	151005	Lima	Yauyos	Azángaro	0.622	663	8	QI (+)Vuln	QI (+)Vul.	1	435
Dist.	151020	Lima	Yauyos	Madean	0.621	669	9	QI (+)Vuln	QI (+)Vul.	1	572
Dist.	150802	Lima	Huaura	Ámbar	0.620	671	10	QI (+)Vuln	QI (+)Vul.	1	2,151
Dist.	150808	Lima	Huaura	Paccho	0.608	720	11	QI (+)Vuln	QI (+)Vul.	1	1,566
Dist.	150606	Lima	Huaral	Ihuari	0.606	728	12	QI (+)Vuln	QI (+)Vul.	1	2,089
Dist.	151031	Lima	Yauyos	Tupe	0.605	736	13	QI (+)Vuln	QI (+)Vul.	1	512
Dist.	150303	Lima	Cajatambo	Gorgor	0.604	742	14	QI (+)Vuln	QI (+)Vul.	1	1,687
Dist.	150304	Lima	Cajatambo	Huancapón	0.599	755	15	QI (+)Vuln	QI (+)Vul.	1	975
Dist.	150710	Lima	Huarochirí	Lahuaytambo	0.599	756	16	QI (+)Vuln	QI (+)Vul.	1	628
Dist.	150730	Lima	Huarochirí	Santiago de Tuna	0.589	798	17	QI (+)Vuln	QI (+)Vul.	1	415
Dist.	151011	Lima	Yauyos	Colonia	0.585	817	18	QI (+)Vuln	QI (+)Vul.	1	1,135
Dist.	150611	Lima	Huaral	Sumbilca	0.584	821	19	QI (+)Vuln	QI (+)Vul.	1	726
Dist.	150804	Lima	Huaura	Checras	0.568	885	20	QI (+)Vuln	QI (+)Vul.	1	924
Dist.	151029	Lima	Yauyos	Tauripampa	0.566	891	21	QI (+)Vuln	QI (+)Vul.	1	501
Dist.	150720	Lima	Huarochirí	San Juan de Tantaranche	0.565	895	22	QI (+)Vuln	QI (+)Vul.	1	366
Dist.	151007	Lima	Yauyos	Carania	0.558	922	23	QI (+)Vuln	QI (+)Vul.	1	167
Dist.	151012	Lima	Yauyos	Hongos	0.553	935	24	QI (+)Vuln	QI (+)Vul.	1	334
Dist.	151030	Lima	Yauyos	Tomas	0.550	945	25	QI (+)Vuln	QI (+)Vul.	1	542
Dist.	150612	Lima	Huaral	Veintisiete de Noviembre	0.545	958	26	QI (+)Vuln	QI (+)Vul.	1	406
Dist.	151032	Lima	Yauyos	Viñac	0.544	962	27	QI (+)Vuln	QI (+)Vul.	1	1,643
Dist.	150718	Lima	Huarochirí	San Damián	0.537	987	28	QI (+)Vuln	QI (+)Vul.	1	1,185
Dist.	150905	Lima	Oyón	Navan	0.534	998	29	QI (+)Vuln	QI (+)Vul.	1	852
Dist.	151027	Lima	Yauyos	San Pedro de Pilas	0.533	1,002	30	QI (+)Vuln	QI (+)Vul.	1	286
Dist.	150723	Lima	Huarochirí	San Mateo de Otao	0.532	1,005	31	QI (+)Vuln	QI (+)Vul.	1	1,413
Dist.	150809	Lima	Huaura	Santa Leonor	0.531	1,014	32	QI (+)Vuln	QI (+)Vul.	1	767
Dist.	151006	Lima	Yauyos	Cacra	0.530	1,018	33	QI (+)Vuln	QI (+)Vul.	1	524
Dist.	150711	Lima	Huarochirí	Langa	0.526	1,030	34	QII	QI (+)Vul.	1	879
Dist.	150706	Lima	Huarochirí	Cuenca	0.524	1,032	35	QII	QI (+)Vul.	1	453
Dist.	151025	Lima	Yauyos	Quinocay	0.519	1,052	36	QII	QI (+)Vul.	1	439
Dist.	150726	Lima	Huarochirí	Sangallaya	0.514	1,063	37	QII	QI (+)Vul.	1	643
Dist.	150716	Lima	Huarochirí	San Antonio	0.513	1,064	38	QII	QI (+)Vul.	1	5,736
Dist.	151024	Lima	Yauyos	Quinches	0.508	1,072	39	QII	QI (+)Vul.	1	620
Dist.	151017	Lima	Yauyos	Huañec	0.508	1,073	40	QII	QI (+)Vul.	1	444
Dist.	150903	Lima	Oyón	Caujul	0.497	1,111	41	QII	QI (+)Vul.	1	568
Dist.	150403	Lima	Canta	Huamantanga	0.495	1,115	42	QII	QI (+)Vul.	1	688
Dist.	150725	Lima	Huarochirí	San Pedro de Huancayre	0.494	1,118	43	QII	QI (+)Vul.	1	209
Dist.	150807	Lima	Huaura	Leoncio Prado	0.493	1,121	44	QII	QI (+)Vul.	1	1,930
Dist.	150602	Lima	Huaral	Atavillos Alto	0.488	1,135	45	QII	QI (+)Vul.	1	692

Continúa...

10.3.3. Perú: Ubicación distrital del Índice de Vulnerabilidad a la Inseguridad Alimentaria, 2018 (Ordenado según ámbito departamental)

Nivel	UBIGEO	Departamento	Provincia	Distrito	IVIA 1/	Ordenamiento (Ranking)		Agrupación			Población Proyectada 2018 7/
						Nacional 2/	Departamental 3/	Quintil Nacional 4/	Departamental		
									Quintil Departamental 5/	Grupo priorizado 6/	
Dist.	150405	Lima	Canta	Lachaqui	0.487	1,140	46	QII	QI (+)Vul.	1	890
Dist.	151022	Lima	Yauyos	Omas	0.482	1,151	47	QII	QI (+)Vul.	1	621
Dist.	151010	Lima	Yauyos	Cochas	0.481	1,152	48	QII	QI (+)Vul.	1	224
Dist.	150902	Lima	Oyón	Andajes	0.481	1,153	49	QII	QI (+)Vul.	1	545
Dist.	150402	Lima	Canta	Arahuay	0.464	1,187	50	QII	QI (+)Vul.	1	601
Dist.	150607	Lima	Huaral	Lampián	0.461	1,197	51	QII	QI (+)Vul.	1	336
Dist.	150603	Lima	Huaral	Atavillos Bajo	0.448	1,227	52	QII	QI (+)Vul.	1	895
Dist.	150724	Lima	Huarochirí	San Pedro de Casta	0.447	1,229	53	QII	QI (+)Vul.	1	937
Dist.	151003	Lima	Yauyos	Allauca	0.447	1,230	54	QII	QI (+)Vul.	1	1,153
Dist.	151015	Lima	Yauyos	Huangascar	0.446	1,232	55	QII	QI (+)Vul.	1	649
Dist.	150305	Lima	Cajatambo	Manas	0.444	1,236	56	QII	QI (+)Vul.	1	980
Dist.	150608	Lima	Huaral	Pacaraos	0.438	1,247	57	QII	QI (+)Vul.	1	1,091
Dist.	150721	Lima	Huarochirí	San Lorenzo de Quinti	0.437	1,249	58	QII	QI (+)Vul.	1	1,202
Dist.	150729	Lima	Huarochirí	Santiago de Anchucaya	0.435	1,254	59	QII	QI (+)Vul.	1	313
Dist.	150404	Lima	Canta	Huaros	0.432	1,259	60	QII	QI (+)Vul.	1	778
Dist.	151026	Lima	Yauyos	San Joaquín	0.421	1,281	61	QII	QI (+)Vul.	1	170
Dist.	150406	Lima	Canta	San Buenaventura	0.421	1,283	62	QII	QI (+)Vul.	1	576
Dist.	150719	Lima	Huarochirí	San Juan de Iris	0.416	1,294	63	QII	QI (+)Vul.	1	683
Dist.	151028	Lima	Yauyos	Tanta	0.412	1,305	64	QII	QI (+)Vul.	1	501
Dist.	150704	Lima	Huarochirí	Carampoma	0.410	1,307	65	QII	QI (+)Vul.	1	334
Dist.	151008	Lima	Yauyos	Catahuasi	0.407	1,313	66	QII	QI (+)Vul.	1	1,073
Dist.	151004	Lima	Yauyos	Ayaviri	0.404	1,324	67	QII	QI (+)Vul.	1	548
Dist.	150301	Lima	Cajatambo	Cajatambo	0.383	1,353	68	QII	QI (+)Vul.	1	2,050
Dist.	151033	Lima	Yauyos	Vitis	0.380	1,360	69	QII	QI (+)Vul.	1	302
Dist.	150712	Lima	Huarochirí	San Pedro de Laraos	0.378	1,365	70	QII	QI (+)Vul.	1	639
Dist.	151016	Lima	Yauyos	Huantán	0.374	1,373	71	QII	QI (+)Vul.	1	932
Dist.	151023	Lima	Yauyos	Putinza	0.371	1,376	72	QII	QI (+)Vul.	1	505
Dist.	150731	Lima	Huarochirí	Santo Domingo de los Olleros	0.369	1,380	73	QII	QI (+)Vul.	1	3,272
Dist.	150707	Lima	Huarochirí	Huachupampa	0.366	1,386	74	QII	QI (+)Vul.	1	582
Dist.	150506	Lima	Cañete	Coayllo	0.365	1,391	75	QII	QI (+)Vul.	1	1,028
Dist.	151013	Lima	Yauyos	Huampara	0.362	1,397	76	QII	QI (+)Vul.	1	151
Dist.	150702	Lima	Huarochirí	Antioquia	0.353	1,413	77	QII	QI (+)Vul.	1	1,256
Dist.	151021	Lima	Yauyos	Miraflores	0.352	1,417	78	QII	QI (+)Vul.	1	238
Dist.	151018	Lima	Yauyos	Laraos	0.349	1,423	79	QII	QI (+)Vul.	1	570
Dist.	151014	Lima	Yauyos	Huancaya	0.346	1,426	80	QII	QI (+)Vul.	1	574
Dist.	150708	Lima	Huarochirí	Huanza	0.346	1,432	81	QII	QI (+)Vul.	1	836
Dist.	150709	Lima	Huarochirí	Huarochirí	0.338	1,447	82	QII	QI (+)Vul.	1	1,307
Dist.	150609	Lima	Huaral	San Miguel de Acos	0.331	1,457	83	QII	QI (+)Vul.	1	647
Dist.	150732	Lima	Huarochirí	Surco	0.328	1,462	84	QII	QI (+)Vul.	1	1,441
Dist.	150906	Lima	Oyón	Pachangara	0.315	1,491	85	QII	QI (+)Vul.	1	2,476

Continúa...

10.3.3. Perú: Ubicación distrital del Índice de Vulnerabilidad a la Inseguridad Alimentaria, 2018 (Ordenado según ámbito departamental)

Nivel	UBIGEO	Departamento	Provincia	Distrito	IVIA 1/	Ordenamiento (Ranking)		Agrupación			Población Proyectada 2018 7/
						Nacional 2/	Departamental 3/	Quintil Nacional 4/	Departamental		
									Quintil Departamental 5/	Grupo priorizado 6/	
Dist.	150503	Lima	Cañete	Calango	0.310	1,506	86	QII	QI (+)Vul.	1	2,359
Dist.	151001	Lima	Yauyos	Yauyos	0.306	1,513	87	QII	QI (+)Vul.	1	1,432
Dist.	150703	Lima	Huarochirí	Callahuanca	0.293	1,533	88	QII	QI (+)Vul.	1	777
Dist.	150126	Lima	Lima	Punta Hermosa	0.292	1,537	89	QII	QI (+)Vul.	1	17,876
Dist.	150103	Lima	Lima	Ate	0.290	1,545	90	QII	QI (+)Vul.	1	633,470
Dist.	150610	Lima	Huaral	Santa Cruz de Andamarca	0.288	1,553	91	QII	QI (+)Vul.	1	807
Dist.	150705	Lima	Huarochirí	Chicla	0.284	1,564	92	QII	QI (+)Vul.	1	3,667
Dist.	150516	Lima	Cañete	Zúñiga	0.279	1,576	93	QIII	QI (+)Vul.	1	1,360
Dist.	150138	Lima	Lima	Santa María del Mar	0.279	1,577	94	QIII	QI (+)Vul.	1	1,067
Dist.	150722	Lima	Huarochirí	San Mateo	0.277	1,578	95	QIII	QI (+)Vul.	1	4,115
Dist.	150401	Lima	Canta	Canta	0.266	1,602	96	QIII	QI (+)Vul.	1	2,333
Dist.	150102	Lima	Lima	Ancón	0.266	1,603	97	QIII	QI (+)Vul.	1	70,294
Dist.	150701	Lima	Huarochirí	Matucana	0.265	1,606	98	QIII	QI (+)Vul.	1	4,095
Dist.	150728	Lima	Huarochirí	Santa Eulalia	0.264	1,610	99	QIII	QI (+)Vul.	1	12,916
Dist.	150604	Lima	Huaral	Aucallama	0.264	1,611	100	QIII	QI (+)Vul.	1	20,073
Dist.	150717	Lima	Huarochirí	San Bartolomé	0.260	1,616	101	QIII	QI (+)Vul.	1	1,171
Dist.	150407	Lima	Canta	Santa Rosa de Quives	0.258	1,622	102	QIII	QI (+)Vul.	1	5,896
Dist.	151002	Lima	Yauyos	Alis	0.257	1,624	103	QIII	QI (+)Vul.	1	1,481
Dist.	150812	Lima	Huaura	Végueta	0.245	1,646	104	QIII	QI (+)Vul.	1	26,093
Dist.	150109	Lima	Lima	Cieneguilla	0.244	1,652	105	QIII	QII	1	36,509
Dist.	150901	Lima	Oyón	Oyón	0.243	1,655	106	QIII	QII	1	11,957
Dist.	150510	Lima	Cañete	Nuevo Imperial	0.240	1,661	107	QIII	QII	1	26,279
Dist.	150811	Lima	Huaura	Sayán	0.240	1,662	108	QIII	QII	1	23,793
Dist.	150714	Lima	Huarochirí	Ricardo Palma	0.235	1,670	109	QIII	QII	1	6,504
Dist.	150502	Lima	Cañete	Asia	0.235	1,672	110	QIII	QII	1	9,822
Dist.	150504	Lima	Cañete	Cerro Azul	0.233	1,676	111	QIII	QII	1	8,264
Dist.	150511	Lima	Cañete	Pacarán	0.230	1,685	112	QIII	QII	1	1,669
Dist.	150139	Lima	Lima	Santa Rosa	0.229	1,691	113	QIII	QII	1	31,021
Dist.	150135	Lima	Lima	San Martín de Porres	0.227	1,695	114	QIII	QII	1	712,545
Dist.	150133	Lima	Lima	San Juan de Miraflores	0.225	1,700	115	QIII	QII	1	402,989
Dist.	150505	Lima	Cañete	Chilca	0.224	1,702	116	QIII	QII	1	21,659
Dist.	150127	Lima	Lima	Punta Negra	0.222	1,709	117	QIII	QII	1	7,652
Dist.	150123	Lima	Lima	Pachacamac	0.219	1,712	118	QIII	QII	1	126,129
Dist.	150727	Lima	Huarochirí	Santa Cruz de Cocachacra	0.217	1,719	119	QIII	QII	1	2,589
Dist.	150810	Lima	Huaura	Santa María	0.216	1,721	120	QIII	QII	1	36,920
Dist.	150124	Lima	Lima	Pucusana	0.212	1,731	121	QIII	QII	1	15,421
Dist.	150513	Lima	Cañete	San Antonio	0.208	1,738	122	QIII	QII	1	4,408
Dist.	150803	Lima	Huaura	Caleta de Carquín	0.203	1,755	123	QIV	QII	1	7,977
Dist.	150508	Lima	Cañete	Lunahuaná	0.198	1,767	124	QIV	QII	1	4,121
Dist.	150125	Lima	Lima	Puente Piedra	0.197	1,769	125	QIV	QII	1	362,799
Dist.	150203	Lima	Barranca	Pativilca	0.195	1,772	126	QIV	QII	1	17,638

Continúa...

10.3.3. Perú: Ubicación distrital del Índice de Vulnerabilidad a la Inseguridad Alimentaria, 2018 (Ordenado según ámbito departamental)

Nivel	UBIGEO	Departamento	Provincia	Distrito	IVIA 1/	Ordenamiento (Ranking)		Agrupación			Población Proyectada 2018 7/
						Nacional 2/	Departamental 3/	Quintil Nacional 4/	Departamental		
									Quintil Departamental 5/	Grupo priorizado 6/	
Dist.	150512	Lima	Cañete	Quilmaná	0.195	1,773	127	QIV	QII	1	15,654
Dist.	150501	Lima	Cañete	San Vicente de Cañete	0.195	1,774	128	QIV	QII	1	56,582
Dist.	150143	Lima	Lima	Villa María del Triunfo	0.190	1,779	129	QIV	QIII.	2	426,398
Dist.	150129	Lima	Lima	San Bartolo	0.189	1,784	130	QIV	QIII.	2	8,147
Dist.	150806	Lima	Huaura	Huaura	0.189	1,785	131	QIV	QIII.	2	35,129
Dist.	150515	Lima	Cañete	Santa Cruz de Flores	0.187	1,789	132	QIV	QIII.	2	3,049
Dist.	150507	Lima	Cañete	Imperial	0.186	1,795	133	QIV	QIII.	2	37,887
Dist.	150514	Lima	Cañete	San Luis	0.184	1,798	134	QIV	QIII.	2	12,852
Dist.	150204	Lima	Barranca	Supe	0.184	1,799	135	QIV	QIII.	2	24,382
Dist.	150601	Lima	Huaral	Huaral	0.182	1,803	136	QIV	QIII.	2	101,299
Dist.	150117	Lima	Lima	Los Olivos	0.182	1,804	137	QIV	QIII.	2	345,159
Dist.	150142	Lima	Lima	Villa El Salvador	0.178	1,809	138	QIV	QIII.	2	415,391
Dist.	150118	Lima	Lima	Lurigancho	0.178	1,810	139	QIV	QIII.	2	260,050
Dist.	150509	Lima	Cañete	Mala	0.176	1,816	140	QIV	QIII.	2	32,417
Dist.	150106	Lima	Lima	Carabayllo	0.175	1,819	141	QV (-)Vuln	QIII.	2	361,168
Dist.	150202	Lima	Barranca	Paramonga	0.174	1,820	142	QV (-)Vuln	QIII.	2	22,056
Dist.	150119	Lima	Lima	Lurín	0.168	1,824	143	QV (-)Vuln	QIV	2	99,924
Dist.	150805	Lima	Huaura	Hualmay	0.166	1,826	144	QV (-)Vuln	QIV	2	27,913
Dist.	150205	Lima	Barranca	Supe Puerto	0.163	1,828	145	QV (-)Vuln	QIV	2	12,983
Dist.	150108	Lima	Lima	Chorrillos	0.161	1,829	146	QV (-)Vuln	QIV	2	342,762
Dist.	150605	Lima	Huaral	Chancay	0.159	1,830	147	QV (-)Vuln	QIV	2	58,385
Dist.	150110	Lima	Lima	Comas	0.158	1,833	148	QV (-)Vuln	QIV	2	557,093
Dist.	150112	Lima	Lima	Independencia	0.156	1,836	149	QV (-)Vuln	QIV	2	219,569
Dist.	150801	Lima	Huaura	Huacho	0.141	1,846	150	QV (-)Vuln	QIV	2	65,794
Dist.	150107	Lima	Lima	Chaclacayo	0.139	1,847	151	QV (-)Vuln	QIV	2	43,503
Dist.	150111	Lima	Lima	El Agustino	0.138	1,849	152	QV (-)Vuln	QIV	2	213,968
Dist.	150104	Lima	Lima	Barranco	0.135	1,850	153	QV (-)Vuln	QIV	2	35,467
Dist.	150201	Lima	Barranca	Barranca	0.133	1,851	154	QV (-)Vuln	QIV	2	69,686
Dist.	150128	Lima	Lima	Rímac	0.131	1,852	155	QV (-)Vuln	QIV	2	178,962
Dist.	150113	Lima	Lima	Jesus María	0.126	1,854	156	QV (-)Vuln	QIV	2	78,791
Dist.	150131	Lima	Lima	San Isidro	0.125	1,856	157	QV (-)Vuln	QIV	2	65,861
Dist.	150137	Lima	Lima	Santa Anita	0.123	1,857	158	QV (-)Vuln	QV (-)Vul.	3	214,625
Dist.	150122	Lima	Lima	Miraflores	0.119	1,858	159	QV (-)Vuln	QV (-)Vul.	3	104,334
Dist.	150134	Lima	Lima	San Luis	0.116	1,859	160	QV (-)Vuln	QV (-)Vul.	3	55,410
Dist.	150116	Lima	Lima	Lince	0.115	1,860	161	QV (-)Vuln	QV (-)Vul.	3	58,668
Dist.	150115	Lima	Lima	La Victoria	0.115	1,861	162	QV (-)Vuln	QV (-)Vul.	3	188,588
Dist.	150130	Lima	Lima	San Borja	0.108	1,863	163	QV (-)Vuln	QV (-)Vul.	3	122,913
Dist.	150101	Lima	Lima	Lima	0.102	1,864	164	QV (-)Vuln	QV (-)Vul.	3	271,324
Dist.	150120	Lima	Lima	Magdalena del Mar	0.097	1,866	165	QV (-)Vuln	QV (-)Vul.	3	62,406
Dist.	150114	Lima	Lima	La Molina	0.097	1,867	166	QV (-)Vuln	QV (-)Vul.	3	154,950
Dist.	150105	Lima	Lima	Breña	0.095	1,868	167	QV (-)Vuln	QV (-)Vul.	3	90,920
Dist.	150141	Lima	Lima	Surquillo	0.093	1,870	168	QV (-)Vuln	QV (-)Vul.	3	98,159

Continúa...

10.3.3. Perú: Ubicación distrital del Índice de Vulnerabilidad a la Inseguridad Alimentaria, 2018 (Ordenado según ámbito departamental)

Nivel	UBIGEO	Departamento	Provincia	Distrito	IVIA 1/	Ordenamiento (Ranking)		Agrupación			Población Proyectada 2018 7/
						Nacional 2/	Departamental 3/	Quintil Nacional 4/	Departamental		
									Quintil Departamental 5/	Grupo priorizado 6/	
Dist.	150136	Lima	Lima	San Miguel	0.075	1,872	169	QV (-)Vuln	QV (-)Vul.	3	164,836
Dist.	150121	Lima	Lima	Pueblo Libre	0.067	1,873	170	QV (-)Vuln	QV (-)Vul.	3	90,244
Dist.	150140	Lima	Lima	Santiago de Surco	0.063	1,874	171	QV (-)Vuln	QV (-)Vul.	3	385,178
Dist.	160202	Loreto	Alto Amazonas	Balsapuerto	0.797	9	1	QI (+)Vuln	QI (+)Vul.	1	16,426
Dist.	160702	Loreto	Datem del Marañón	Cahuapanas	0.770	37	2	QI (+)Vuln	QI (+)Vul.	1	7,749
Dist.	160706	Loreto	Datem del Marañón	Andoas	0.750	81	3	QI (+)Vuln	QI (+)Vul.	1	14,570
Dist.	160210	Loreto	Alto Amazonas	Santa Cruz	0.705	239	4	QI (+)Vuln	QI (+)Vul.	1	4,235
Dist.	160110	Loreto	Maynas	Torres Causana	0.700	259	5	QI (+)Vuln	QI (+)Vul.	1	5,015
Dist.	160205	Loreto	Alto Amazonas	Jeberos	0.688	306	6	QI (+)Vuln	QI (+)Vul.	1	4,570
Dist.	160305	Loreto	Loreto	Urarinas	0.688	308	7	QI (+)Vuln	QI (+)Vul.	1	13,324
Dist.	160509	Loreto	Requena	Tapiche	0.685	319	8	QI (+)Vuln	QI (+)Vul.	1	964
Dist.	160803	Loreto	Putumayo	Teniente Manuel Clavero	0.683	332	9	QI (+)Vuln	QI (+)Vul.	1	2,797
Dist.	160211	Loreto	Alto Amazonas	Teniente César Lopez Rojas	0.683	333	10	QI (+)Vuln	QI (+)Vul.	1	6,153
Dist.	160102	Loreto	Maynas	Alto Nanay	0.683	334	11	QI (+)Vuln	QI (+)Vul.	1	3,155
Dist.	160604	Loreto	Ucayali	Pampa Hermosa	0.678	365	12	QI (+)Vuln	QI (+)Vul.	1	6,353
Dist.	160106	Loreto	Maynas	Mazán	0.677	375	13	QI (+)Vuln	QI (+)Vul.	1	13,898
Dist.	160502	Loreto	Requena	Alto Tapiche	0.670	409	14	QI (+)Vuln	QI (+)Vul.	1	1,673
Dist.	160105	Loreto	Maynas	Las Amazonas	0.669	415	15	QI (+)Vuln	QI (+)Vul.	1	8,790
Dist.	160505	Loreto	Requena	Maquia	0.663	445	16	QI (+)Vuln	QI (+)Vul.	1	8,523
Dist.	160508	Loreto	Requena	Soplín	0.663	446	17	QI (+)Vuln	QI (+)Vul.	1	680
Dist.	160504	Loreto	Requena	Emilio San Martín	0.652	505	18	QI (+)Vuln	QI (+)Vul.	1	6,851
Dist.	160804	Loreto	Putumayo	Yaguas	0.650	513	19	QI (+)Vuln	QI (+)Vul.	1	1,491
Dist.	160302	Loreto	Loreto	Parinari	0.650	517	20	QI (+)Vuln	QI (+)Vul.	1	6,416
Dist.	160107	Loreto	Maynas	Napo	0.649	522	21	QI (+)Vuln	QI (+)Vul.	1	17,106
Dist.	160605	Loreto	Ucayali	Sarayacu	0.647	535	22	QI (+)Vuln	QI (+)Vul.	1	15,226
Dist.	160507	Loreto	Requena	Saquena	0.644	559	23	QI (+)Vuln	QI (+)Vul.	1	3,426
Dist.	160802	Loreto	Putumayo	Rosa Panduro	0.641	574	24	QI (+)Vuln	QI (+)Vul.	1	612
Dist.	160705	Loreto	Datem del Marañón	Pastaza	0.638	586	25	QI (+)Vuln	QI (+)Vul.	1	6,164
Dist.	160103	Loreto	Maynas	Fernando Lores	0.634	612	26	QI (+)Vuln	QI (+)Vul.	1	14,935
Dist.	160510	Loreto	Requena	Jenaro Herrera	0.629	638	27	QI (+)Vuln	QI (+)Vul.	1	5,084
Dist.	160503	Loreto	Requena	Capelo	0.627	646	28	QI (+)Vuln	QI (+)Vul.	1	2,607
Dist.	160303	Loreto	Loreto	Tigre	0.619	677	29	QI (+)Vuln	QII	1	7,509
Dist.	160104	Loreto	Maynas	Indiana	0.613	700	30	QI (+)Vuln	QII	1	11,768
Dist.	160404	Loreto	Mariscal Ramón Castilla	San Pablo	0.605	733	31	QI (+)Vuln	QII	1	12,564
Dist.	160603	Loreto	Ucayali	Padre Márquez	0.605	737	32	QI (+)Vuln	QII	1	3,766
Dist.	160403	Loreto	Mariscal Ramón Castilla	Yavarí	0.597	766	33	QI (+)Vuln	QII	1	10,040
Dist.	160506	Loreto	Requena	Puinahua	0.591	786	34	QI (+)Vuln	QII	1	4,709
Dist.	160704	Loreto	Datem del Marañón	Morona	0.589	795	35	QI (+)Vuln	QII	1	4,811
Dist.	160206	Loreto	Alto Amazonas	Lagunas	0.589	799	36	QI (+)Vuln	QII	1	13,594
Dist.	160511	Loreto	Requena	Yaquerana	0.583	828	37	QI (+)Vuln	QII	1	2,278

Continúa...

10.3.3. Perú: Ubicación distrital del Índice de Vulnerabilidad a la Inseguridad Alimentaria, 2018 (Ordenado según ámbito departamental)

Nivel	UBIGEO	Departamento	Provincia	Distrito	IVIA 1/	Ordenamiento (Ranking)		Agrupación			Población Proyectada 2018 7/
						Nacional 2/	Departamental 3/	Quintil Nacional 4/	Departamental		
									Quintil Departamental 5/	Grupo priorizado 6/	
Dist.	160703	Loreto	Datem del Marañón	Manseriche	0.568	884	38	QI (+)Vuln	QII	1	9,378
Dist.	160402	Loreto	Mariscal Ramón Castilla	Pebas	0.565	894	39	QI (+)Vuln	QII	1	12,808
Dist.	160304	Loreto	Loreto	Trompeteros	0.554	932	40	QI (+)Vuln	QII	1	10,126
Dist.	160602	Loreto	Ucayali	Inahuaya	0.506	1,082	41	QII	QII	1	1,793
Dist.	160301	Loreto	Loreto	Nauta	0.499	1,101	42	QII	QII	1	32,622
Dist.	160401	Loreto	Mariscal Ramón Castilla	Ramón Castilla	0.494	1,120	43	QII	QII	1	22,883
Dist.	160606	Loreto	Ucayali	Vargas Guerra	0.482	1,150	44	QII	QII	1	7,631
Dist.	160701	Loreto	Datem del Marañón	Barranca	0.465	1,186	45	QII	QII	1	15,214
Dist.	160801	Loreto	Putumayo	Putumayo	0.432	1,260	46	QII	QII	1	4,297
Dist.	160601	Loreto	Ucayali	Contamana	0.397	1,334	47	QII	QIII.	2	27,376
Dist.	160501	Loreto	Requena	Requena	0.396	1,339	48	QII	QIII.	2	27,624
Dist.	160201	Loreto	Alto Amazonas	Yurimaguas	0.350	1,421	49	QII	QIII.	2	96,151
Dist.	160112	Loreto	Maynas	Belén	0.324	1,476	50	QII	QIV	2	70,503
Dist.	160113	Loreto	Maynas	San Juan Bautista	0.303	1,517	51	QII	QIV	2	143,054
Dist.	160108	Loreto	Maynas	Punchana	0.300	1,525	52	QII	QV (-)Vul.	3	86,608
Dist.	160101	Loreto	Maynas	Iquitos	0.258	1,623	53	QIII	QV (-)Vul.	3	162,450
Dist.	170202	Madre De Dios	Manu	Fitzcarrald	0.618	681	1	QI (+)Vuln	QI (+)Vul.	1	1,504
Dist.	170201	Madre De Dios	Manu	Manu	0.432	1,263	2	QII	QI (+)Vul.	1	2,425
Dist.	170303	Madre De Dios	Tahuamanu	Tahuamanu	0.400	1,326	3	QII	QI (+)Vul.	1	3,361
Dist.	170104	Madre De Dios	Tambopata	Laberinto	0.375	1,372	4	QII	QI (+)Vul.	1	6,233
Dist.	170103	Madre De Dios	Tambopata	Las Piedras	0.370	1,379	5	QII	QI (+)Vul.	1	15,412
Dist.	170204	Madre De Dios	Manu	Huepetuhe	0.368	1,381	6	QII	QII	1	10,075
Dist.	170102	Madre De Dios	Tambopata	Inambari	0.360	1,403	7	QII	QII	1	13,742
Dist.	170203	Madre De Dios	Manu	Madre De Dios	0.350	1,420	8	QII	QII	1	7,012
Dist.	170101	Madre De Dios	Tambopata	Tambopata	0.318	1,482	9	QII	QV (-)Vul.	3	92,732
Dist.	170302	Madre De Dios	Tahuamanu	Iberia	0.289	1,549	10	QII	QV (-)Vul.	3	5,995
Dist.	170301	Madre De Dios	Tahuamanu	Iñapari	0.285	1,559	11	QII	QV (-)Vul.	3	2,833
Dist.	180211	Moquegua	General Sánchez Cerro	Yunga	0.608	724	1	QI (+)Vuln	QI (+)Vul.	1	922
Dist.	180208	Moquegua	General Sánchez Cerro	Puquina	0.562	906	2	QI (+)Vuln	QI (+)Vul.	1	2,615
Dist.	180105	Moquegua	Mariscal Nieto	San Cristobal	0.561	909	3	QI (+)Vuln	QI (+)Vul.	1	1,752
Dist.	180202	Moquegua	General Sánchez Cerro	Chojata	0.560	915	4	QI (+)Vuln	QI (+)Vul.	1	716
Dist.	180103	Moquegua	Mariscal Nieto	Cuchumbaya	0.549	946	5	QI (+)Vuln	QI (+)Vul.	1	794
Dist.	180203	Moquegua	General Sánchez Cerro	Coalaque	0.533	999	6	QI (+)Vuln	QI (+)Vul.	1	1,024

Continúa...

10.3.3. Perú: Ubicación distrital del Índice de Vulnerabilidad a la Inseguridad Alimentaria, 2018 (Ordenado según ámbito departamental)

Nivel	UBIGEO	Departamento	Provincia	Distrito	IVIA 1/	Ordenamiento (Ranking)		Agrupación			Población Proyectada 2018 7/
						Nacional 2/	Departamental 3/	Quintil Nacional 4/	Departamental		
									Quintil Departamental 5/	Grupo priorizado 6/	
Dist.	180204	Moquegua	General Sánchez Cerro	Ichuña	0.533	1,003	7	QI (+)Vuln	QI (+)Vul.	1	3,199
Dist.	180210	Moquegua	General Sánchez Cerro	Ubinas	0.521	1,044	8	QII	QI (+)Vul.	1	1,822
Dist.	180206	Moquegua	General Sánchez Cerro	Lloque	0.516	1,060	9	QII	QI (+)Vul.	1	584
Dist.	180102	Moquegua	Mariscal Nieto	Carumas	0.511	1,068	10	QII	QI (+)Vul.	1	2,453
Dist.	180207	Moquegua	General Sánchez Cerro	Matalaque	0.504	1,086	11	QII	QI (+)Vul.	1	471
Dist.	180205	Moquegua	General Sánchez Cerro	La Capilla	0.454	1,209	12	QII	QI (+)Vul.	1	656
Dist.	180302	Moquegua	Ilo	El Algarrobal	0.312	1,497	13	QII	QI (+)Vul.	1	4,414
Dist.	180209	Moquegua	General Sánchez Cerro	Quinistaquillas	0.297	1,529	14	QII	QI (+)Vul.	1	547
Dist.	180201	Moquegua	General Sánchez Cerro	Omate	0.227	1,693	15	QIII	QI (+)Vul.	1	3,272
Dist.	180106	Moquegua	Mariscal Nieto	Torata	0.211	1,736	16	QIII	QI (+)Vul.	1	6,739
Dist.	180104	Moquegua	Mariscal Nieto	Samegua	0.184	1,800	17	QIV	QII	1	9,229
Dist.	180101	Moquegua	Mariscal Nieto	Moquegua	0.182	1,806	18	QIV	QIII.	2	70,388
Dist.	180303	Moquegua	Ilo	Pacocha	0.157	1,835	19	QV (-)Vuln	QIV	2	4,709
Dist.	180301	Moquegua	Ilo	Ilo	0.148	1,842	20	QV (-)Vuln	QV (-)Vul.	3	70,065
Dist.	190206	Pasco	Daniel Alcides Carrión	Santa Ana de Tusi	0.671	400	1	QI (+)Vuln	QI (+)Vul.	1	22,929
Dist.	190205	Pasco	Daniel Alcides Carrión	San Pedro de Pillao	0.670	402	2	QI (+)Vuln	QI (+)Vul.	1	1,425
Dist.	190204	Pasco	Daniel Alcides Carrión	Paucar	0.646	541	3	QI (+)Vuln	QI (+)Vul.	1	1,845
Dist.	190202	Pasco	Daniel Alcides Carrión	Chacayán	0.622	666	4	QI (+)Vuln	QI (+)Vul.	1	2,054
Dist.	190110	Pasco	Pasco	Ticlacayán	0.621	668	5	QI (+)Vuln	QI (+)Vul.	1	3,301
Dist.	190306	Pasco	Oxapampa	Puerto Bermúdez	0.619	676	6	QI (+)Vuln	QI (+)Vul.	1	20,091
Dist.	190304	Pasco	Oxapampa	Palcazú	0.595	769	7	QI (+)Vuln	QII	1	8,211
Dist.	190303	Pasco	Oxapampa	Huancabamba	0.594	774	8	QI (+)Vuln	QII	1	6,921
Dist.	190106	Pasco	Pasco	Pallanchacra	0.579	842	9	QI (+)Vuln	QII	1	1,763
Dist.	190305	Pasco	Oxapampa	Pozuzo	0.573	870	10	QI (+)Vuln	QII	1	4,990
Dist.	190208	Pasco	Daniel Alcides Carrión	Vilcabamba	0.555	930	11	QI (+)Vuln	QII	1	2,065
Dist.	190308	Pasco	Oxapampa	Constitución	0.551	944	12	QI (+)Vuln	QII	1	15,635
Dist.	190102	Pasco	Pasco	Huachón	0.547	955	13	QI (+)Vuln	QII	1	4,625
Dist.	190207	Pasco	Daniel Alcides Carrión	Tapuc	0.532	1,009	14	QI (+)Vuln	QII	1	2,395
Dist.	190107	Pasco	Pasco	Paucartambo	0.486	1,141	15	QII	QIII.	2	11,189
Dist.	190105	Pasco	Pasco	Ninacaca	0.486	1,143	16	QII	QIII.	2	4,111
Dist.	190201	Pasco	Daniel Alcides Carrión	Yanahuanca	0.469	1,176	17	QII	QIII.	2	11,908
Dist.	190203	Pasco	Daniel Alcides Carrión	Goyllarisquizga	0.463	1,189	18	QII	QIII.	2	1,572
Dist.	190108	Pasco	Pasco	San Francisco de Asis de Yarusyacán	0.416	1,295	19	QII	QIII.	2	4,512
Dist.	190112	Pasco	Pasco	Vicco	0.393	1,342	20	QII	QIII.	2	3,617

Continúa...

10.3.3. Perú: Ubicación distrital del Índice de Vulnerabilidad a la Inseguridad Alimentaria, 2018 (Ordenado según ámbito departamental)

Nivel	UBIGEO	Departamento	Provincia	Distrito	IVIA 1/	Ordenamiento (Ranking)		Agrupación			Población Proyectada 2018 7/
						Nacional 2/	Departamental 3/	Quintil Nacional 4/	Departamental		
									Quintil Departamental 5/	Grupo priorizado 6/	
Dist.	190109	Pasco	Pasco	Simón Bolívar	0.359	1,405	21	QII	QIII.	2	12,940
Dist.	190302	Pasco	Oxapampa	Chontabamba	0.347	1,425	22	QII	QIII.	2	5,803
Dist.	190307	Pasco	Oxapampa	Villa Rica	0.346	1,428	23	QII	QIV	2	18,711
Dist.	190103	Pasco	Pasco	Huariaca	0.345	1,435	24	QII	QIV	2	7,125
Dist.	190101	Pasco	Pasco	Chaupimarca	0.316	1,487	25	QII	QIV	2	27,258
Dist.	190301	Pasco	Oxapampa	Oxapampa	0.290	1,546	26	QII	QV (-)Vul.	3	16,703
Dist.	190111	Pasco	Pasco	Tinyahuarco	0.289	1,550	27	QII	QV (-)Vul.	3	7,090
Dist.	190104	Pasco	Pasco	Huayllay	0.281	1,573	28	QIII	QV (-)Vul.	3	9,688
Dist.	190113	Pasco	Pasco	Yanacancha	0.274	1,583	29	QIII	QV (-)Vul.	3	31,227
Dist.	200204	Piura	Ayabaca	Lagunas	0.816	2	1	QI (+)Vuln	QI (+)Vul.	1	5,919
Dist.	200206	Piura	Ayabaca	Pacaipampa	0.773	31	2	QI (+)Vuln	QI (+)Vul.	1	23,418
Dist.	200308	Piura	Huancabamba	Sondorillo	0.768	40	3	QI (+)Vuln	QI (+)Vul.	1	11,028
Dist.	200307	Piura	Huancabamba	Sóndor	0.764	48	4	QI (+)Vuln	QI (+)Vul.	1	7,547
Dist.	200208	Piura	Ayabaca	Sapillica	0.762	51	5	QI (+)Vuln	QI (+)Vul.	1	11,039
Dist.	200303	Piura	Huancabamba	El Carmen de la Frontera	0.761	52	6	QI (+)Vuln	QI (+)Vul.	1	11,892
Dist.	200304	Piura	Huancabamba	Huarmaca	0.736	114	7	QI (+)Vuln	QI (+)Vul.	1	37,658
Dist.	200202	Piura	Ayabaca	Frias	0.732	124	8	QI (+)Vuln	QI (+)Vul.	1	21,551
Dist.	200201	Piura	Ayabaca	Ayabaca	0.658	472	9	QI (+)Vuln	QI (+)Vul.	1	33,649
Dist.	200306	Piura	Huancabamba	San Miguel de El Faique	0.653	496	10	QI (+)Vuln	QI (+)Vul.	1	9,315
Dist.	200305	Piura	Huancabamba	Lalaquiz	0.653	501	11	QI (+)Vuln	QI (+)Vul.	1	4,302
Dist.	200203	Piura	Ayabaca	Jilili	0.648	524	12	QI (+)Vuln	QI (+)Vul.	1	2,708
Dist.	200205	Piura	Ayabaca	Montero	0.628	643	13	QI (+)Vuln	QI (+)Vul.	1	6,713
Dist.	200410	Piura	Morropón	Yamango	0.623	658	14	QI (+)Vuln	QI (+)Vul.	1	8,921
Dist.	200403	Piura	Morropón	Chalaco	0.608	722	15	QI (+)Vuln	QI (+)Vul.	1	8,008
Dist.	200604	Piura	Sullana	Lancones	0.593	776	16	QI (+)Vuln	QI (+)Vul.	1	13,210
Dist.	200301	Piura	Huancabamba	Huancabamba	0.584	822	17	QI (+)Vuln	QI (+)Vul.	1	29,452
Dist.	200207	Piura	Ayabaca	Paimas	0.580	838	18	QI (+)Vuln	QI (+)Vul.	1	10,227
Dist.	200209	Piura	Ayabaca	Sicchez	0.576	856	19	QI (+)Vuln	QI (+)Vul.	1	1,723
Dist.	200409	Piura	Morropón	Santo Domingo	0.574	868	20	QI (+)Vuln	QI (+)Vul.	1	6,284
Dist.	200108	Piura	Piura	El Tallán	0.565	892	21	QI (+)Vuln	QI (+)Vul.	1	5,544
Dist.	200407	Piura	Morropón	San Juan de Bigote	0.548	948	22	QI (+)Vuln	QI (+)Vul.	1	6,730
Dist.	200302	Piura	Huancabamba	Canchaque	0.544	961	23	QI (+)Vuln	QI (+)Vul.	1	7,798
Dist.	200404	Piura	Morropón	La Matanza	0.540	976	24	QI (+)Vuln	QI (+)Vul.	1	14,639
Dist.	200210	Piura	Ayabaca	Suyo	0.535	994	25	QI (+)Vuln	QI (+)Vul.	1	11,959
Dist.	200114	Piura	Piura	Tambo Grande	0.532	1,007	26	QI (+)Vuln	QII	1	118,814
Dist.	200408	Piura	Morropón	Santa Catalina de Mossa	0.518	1,053	27	QII	QII	1	3,874
Dist.	200107	Piura	Piura	Cura Mori	0.515	1,061	28	QII	QII	1	19,471
Dist.	200406	Piura	Morropón	Salitral	0.504	1,087	29	QII	QII	1	8,966
Dist.	200111	Piura	Piura	Las Lomas	0.486	1,144	30	QII	QII	1	28,769
Dist.	200507	Piura	Paita	Vichayal	0.466	1,178	31	QII	QII	1	5,937
Dist.	200804	Piura	Sechura	Cristo Nos Valga	0.462	1,192	32	QII	QII	1	4,641
Dist.	200109	Piura	Piura	La Arena	0.441	1,242	33	QII	QII	1	40,018

Continúa...

10.3.3. Perú: Ubicación distrital del Índice de Vulnerabilidad a la Inseguridad Alimentaria, 2018 (Ordenado según ámbito departamental)

Nivel	UBIGEO	Departamento	Provincia	Distrito	IVIA 1/	Ordenamiento (Ranking)		Agrupación			Población Proyectada 2018 7/
						Nacional 2/	Departamental 3/	Quintil Nacional 4/	Departamental		
									Quintil Departamental 5/	Grupo priorizado 6/	
Dist.	200401	Piura	Morropón	Chulucanas	0.406	1,317	34	QII	QII	1	87,221
Dist.	200110	Piura	Piura	La Unión	0.383	1,354	35	QII	QII	1	42,785
Dist.	200402	Piura	Morropón	Buenos Aires	0.382	1,357	36	QII	QII	1	9,935
Dist.	200606	Piura	Sullana	Miguel Checa	0.346	1,433	37	QII	QII	1	9,675
Dist.	200805	Piura	Sechura	Vice	0.344	1,439	38	QII	QII	1	16,763
Dist.	200504	Piura	Paita	Colán	0.333	1,456	39	QII	QII	1	16,057
Dist.	200803	Piura	Sechura	Bernal	0.328	1,463	40	QII	QII	1	7,356
Dist.	200105	Piura	Piura	Catacaos	0.327	1,464	41	QII	QIII.	2	78,209
Dist.	200405	Piura	Morropón	Morropón	0.312	1,498	42	QII	QIII.	2	15,736
Dist.	200603	Piura	Sullana	Ignacio Escudero	0.304	1,514	43	QII	QIII.	2	20,941
Dist.	200607	Piura	Sullana	Querecotillo	0.303	1,516	44	QII	QIII.	2	27,408
Dist.	200605	Piura	Sullana	Marcavelica	0.303	1,518	45	QII	QIII.	2	31,067
Dist.	200503	Piura	Paita	Arenal	0.292	1,538	46	QII	QIII.	2	1,218
Dist.	200506	Piura	Paita	Tamarindo	0.290	1,547	47	QII	QIII.	2	5,150
Dist.	200801	Piura	Sechura	Sechura	0.289	1,548	48	QII	QIII.	2	47,345
Dist.	200806	Piura	Sechura	Rinconada Llicuar	0.281	1,569	49	QIII	QIII.	2	3,084
Dist.	200501	Piura	Paita	Paita	0.281	1,572	50	QIII	QIII.	2	96,202
Dist.	200502	Piura	Paita	Amotape	0.273	1,589	51	QIII	QIII.	2	2,480
Dist.	200505	Piura	Paita	La Huaca	0.267	1,601	52	QIII	QIII.	2	13,534
Dist.	200802	Piura	Sechura	Bellavista de la Unión	0.265	1,608	53	QIII	QIII.	2	4,970
Dist.	200104	Piura	Piura	Castilla	0.237	1,666	54	QIII	QIV	2	172,060
Dist.	200602	Piura	Sullana	Bellavista	0.230	1,687	55	QIII	QIV	2	38,301
Dist.	200608	Piura	Sullana	Salitral	0.229	1,690	56	QIII	QIV	2	7,365
Dist.	200601	Piura	Sullana	Sullana	0.223	1,703	57	QIII	QIV	2	183,056
Dist.	200706	Piura	Talara	Máncora	0.217	1,718	58	QIII	QIV	2	13,429
Dist.	200701	Piura	Talara	Pariñas	0.204	1,747	59	QIV	QV (-)Vul.	3	101,707
Dist.	200115	Piura	Piura	Veintiseis de Octubre	0.202	1,758	60	QIV	QV (-)Vul.	3	176,089
Dist.	200705	Piura	Talara	Los Órganos	0.201	1,759	61	QIV	QV (-)Vul.	3	11,244
Dist.	200704	Piura	Talara	Lobitos	0.199	1,764	62	QIV	QV (-)Vul.	3	1,396
Dist.	200702	Piura	Talara	El Alto	0.189	1,782	63	QIV	QV (-)Vul.	3	8,617
Dist.	200703	Piura	Talara	La Brea	0.177	1,813	64	QIV	QV (-)Vul.	3	13,031
Dist.	200101	Piura	Piura	Piura	0.152	1,840	65	QV (-)Vuln	QV (-)Vul.	3	169,213
Dist.	210202	Puno	Azángaro	Achaya	0.800	7	1	QI (+)Vuln	QI (+)Vul.	1	2,952
Dist.	210310	Puno	Carabaya	Usicayos	0.774	28	2	QI (+)Vuln	QI (+)Vul.	1	9,135
Dist.	210103	Puno	Puno	Amantani	0.770	39	3	QI (+)Vuln	QI (+)Vul.	1	3,550
Dist.	211204	Puno	Sandia	Patambuco	0.764	49	4	QI (+)Vuln	QI (+)Vul.	1	4,244
Dist.	210210	Puno	Azángaro	Samán	0.752	75	5	QI (+)Vuln	QI (+)Vul.	1	9,925
Dist.	210903	Puno	Moho	Huayrapata	0.750	82	6	QI (+)Vuln	QI (+)Vul.	1	2,697
Dist.	210205	Puno	Azángaro	Caminaca	0.745	91	7	QI (+)Vuln	QI (+)Vul.	1	3,103
Dist.	210214	Puno	Azángaro	Santiago de Pupuja	0.733	120	8	QI (+)Vuln	QI (+)Vul.	1	4,704
Dist.	210215	Puno	Azángaro	Tirapata	0.731	133	9	QI (+)Vuln	QI (+)Vul.	1	3,000
Dist.	210604	Puno	Huancané	Inchupalla	0.730	139	10	QI (+)Vuln	QI (+)Vul.	1	2,731
Dist.	210107	Puno	Puno	Coata	0.726	151	11	QI (+)Vuln	QI (+)Vul.	1	6,975

Continúa...

10.3.3. Perú: Ubicación distrital del Índice de Vulnerabilidad a la Inseguridad Alimentaria, 2018 (Ordenado según ámbito departamental)

Nivel	UBIGEO	Departamento	Provincia	Distrito	IVIA 1/	Ordenamiento (Ranking)		Agrupación			Población Proyectada 2018 7/
						Nacional 2/	Departamental 3/	Quintil Nacional 4/	Departamental		
									Quintil Departamental 5/	Grupo priorizado 6/	
Dist.	211305	Puno	Yunguyo	Ollaraya	0.726	153	12	QI (+)Vuln	QI (+)Vul.	1	2,839
Dist.	210405	Puno	Chucuito	Pisacoma	0.723	164	13	QI (+)Vuln	QI (+)Vul.	1	8,676
Dist.	211303	Puno	Yunguyo	Copani	0.721	173	14	QI (+)Vuln	QI (+)Vul.	1	5,023
Dist.	210105	Puno	Puno	Capachica	0.721	174	15	QI (+)Vuln	QI (+)Vul.	1	7,717
Dist.	210407	Puno	Chucuito	Zepita	0.718	184	16	QI (+)Vuln	QI (+)Vul.	1	17,829
Dist.	210212	Puno	Azángaro	San José	0.717	187	17	QI (+)Vuln	QI (+)Vul.	1	5,092
Dist.	210605	Puno	Huancané	Pusi	0.717	188	18	QI (+)Vuln	QI (+)Vul.	1	5,294
Dist.	210904	Puno	Moho	Tilali	0.716	193	19	QI (+)Vuln	QI (+)Vul.	1	2,597
Dist.	210208	Puno	Azángaro	Muñani	0.714	198	20	QI (+)Vuln	QI (+)Vul.	1	6,995
Dist.	210807	Puno	Melgar	Orurillo	0.713	203	21	QI (+)Vuln	QI (+)Vul.	1	7,983
Dist.	211003	Puno	San Antonio de Putina	Pedro Vilca Apaza	0.711	212	22	QI (+)Vuln	QI (+)Vul.	1	2,005
Dist.	210606	Puno	Huancané	Rosaspata	0.710	215	23	QI (+)Vuln	QI (+)Vul.	1	4,253
Dist.	210901	Puno	Moho	Moho	0.707	228	24	QI (+)Vuln	QI (+)Vul.	1	11,723
Dist.	210104	Puno	Puno	Atuncolla	0.707	230	25	QI (+)Vuln	QI (+)Vul.	1	4,830
Dist.	210608	Puno	Huancané	Vilque Chico	0.707	232	26	QI (+)Vuln	QI (+)Vul.	1	7,771
Dist.	210902	Puno	Moho	Conima	0.705	240	27	QI (+)Vuln	QI (+)Vul.	1	3,304
Dist.	210307	Puno	Carabaya	Ituata	0.705	241	28	QI (+)Vuln	QI (+)Vul.	1	8,174
Dist.	210305	Puno	Carabaya	Corani	0.703	250	29	QI (+)Vuln	QI (+)Vul.	1	4,569
Dist.	210113	Puno	Puno	San Antonio	0.703	251	30	QI (+)Vuln	QI (+)Vul.	1	2,676
Dist.	210703	Puno	Lampa	Calapuja	0.696	277	31	QI (+)Vuln	QI (+)Vul.	1	1,716
Dist.	210503	Puno	El Collao	Pilcuyo	0.696	278	32	QI (+)Vuln	QI (+)Vul.	1	11,279
Dist.	211302	Puno	Yunguyo	Anapia	0.693	287	33	QI (+)Vuln	QI (+)Vul.	1	1,826
Dist.	210213	Puno	Azángaro	San Juan de Salinas	0.691	296	34	QI (+)Vuln	QI (+)Vul.	1	3,043
Dist.	210108	Puno	Puno	Huata	0.691	297	35	QI (+)Vuln	QI (+)Vul.	1	3,220
Dist.	211005	Puno	San Antonio de Putina	Sina	0.683	335	36	QI (+)Vuln	QI (+)Vul.	1	1,783
Dist.	211205	Puno	Sandia	Phara	0.678	371	37	QI (+)Vuln	QI (+)Vul.	1	5,956
Dist.	211306	Puno	Yunguyo	Tinicachi	0.677	374	38	QI (+)Vuln	QI (+)Vul.	1	957
Dist.	210114	Puno	Puno	Tiquillaca	0.675	379	39	QI (+)Vuln	QI (+)Vul.	1	1,683
Dist.	210206	Puno	Azángaro	Chupa	0.675	380	40	QI (+)Vuln	QI (+)Vul.	1	6,609
Dist.	210203	Puno	Azángaro	Arapa	0.675	383	41	QI (+)Vuln	QI (+)Vul.	1	7,350
Dist.	210110	Puno	Puno	Paucarcolla	0.673	390	42	QI (+)Vuln	QI (+)Vul.	1	4,444
Dist.	210304	Puno	Carabaya	Coasa	0.671	399	43	QI (+)Vuln	QI (+)Vul.	1	6,690
Dist.	211004	Puno	San Antonio de Putina	Quilcapuncu	0.671	401	44	QI (+)Vuln	QI (+)Vul.	1	5,495
Dist.	210102	Puno	Puno	Acora	0.668	419	45	QI (+)Vuln	QII	1	24,212
Dist.	210708	Puno	Lampa	Pucara	0.668	420	46	QI (+)Vuln	QII	1	5,550
Dist.	210303	Puno	Carabaya	Ayapata	0.668	422	47	QI (+)Vuln	QII	1	9,587
Dist.	210607	Puno	Huancané	Taraco	0.665	435	48	QI (+)Vuln	QII	1	13,694
Dist.	211307	Puno	Yunguyo	Unicachi	0.661	458	49	QI (+)Vuln	QII	1	1,044
Dist.	210406	Puno	Chucuito	Pomata	0.657	474	50	QI (+)Vuln	QII	1	14,587
Dist.	210204	Puno	Azángaro	Asillo	0.655	482	51	QI (+)Vuln	QII	1	15,165
Dist.	210112	Puno	Puno	Plateria	0.655	486	52	QI (+)Vuln	QII	1	7,487
Dist.	210504	Puno	El Collao	Santa Rosa	0.655	487	53	QI (+)Vuln	QII	1	3,605

Continúa...

10.3.3. Perú: Ubicación distrital del Índice de Vulnerabilidad a la Inseguridad Alimentaria, 2018 (Ordenado según ámbito departamental)

Nivel	UBIGEO	Departamento	Provincia	Distrito	IVIA 1/	Ordenamiento (Ranking)		Agrupación			Población Proyectada 2018 7/
						Nacional 2/	Departamental 3/	Quintil Nacional 4/	Departamental		
									Quintil Departamental 5/	Grupo priorizado 6/	
Dist.	211209	Puno	Sandia	Alto Inambari	0.652	502	54	QI (+)Vuln	QII	1	7,530
Dist.	211210	Puno	Sandia	San Pedro de Putina Punco	0.652	506	55	QI (+)Vuln	QII	1	10,344
Dist.	210308	Puno	Carabaya	Ollachea	0.650	516	56	QI (+)Vuln	QII	1	6,299
Dist.	210209	Puno	Azángaro	Potoni	0.650	518	57	QI (+)Vuln	QII	1	4,009
Dist.	211102	Puno	San Román	Cabana	0.649	521	58	QI (+)Vuln	QII	1	5,314
Dist.	210211	Puno	Azángaro	San Antón	0.648	527	59	QI (+)Vuln	QII	1	7,632
Dist.	210706	Puno	Lampa	Palca	0.647	534	60	QI (+)Vuln	QII	1	1,892
Dist.	210115	Puno	Puno	Vilque	0.646	543	61	QI (+)Vuln	QII	1	3,013
Dist.	210603	Puno	Huancané	Huatasani	0.644	555	62	QI (+)Vuln	QII	1	3,279
Dist.	210704	Puno	Lampa	Nicasio	0.643	560	63	QI (+)Vuln	QII	1	2,476
Dist.	210505	Puno	El Collao	Conduriri	0.643	562	64	QI (+)Vuln	QII	1	2,648
Dist.	210602	Puno	Huancané	Cojata	0.643	564	65	QI (+)Vuln	QII	1	4,056
Dist.	211208	Puno	Sandia	Yanahuaya	0.635	611	66	QI (+)Vuln	QII	1	2,176
Dist.	211203	Puno	Sandia	Limbani	0.634	616	67	QI (+)Vuln	QII	1	3,358
Dist.	211202	Puno	Sandia	Cuyocuyo	0.627	645	68	QI (+)Vuln	QII	1	5,619
Dist.	210404	Puno	Chucuito	Kelluyo	0.625	654	69	QI (+)Vuln	QII	1	7,565
Dist.	211304	Puno	Yunguyo	Cuturapi	0.620	670	70	QI (+)Vuln	QII	1	1,385
Dist.	210309	Puno	Carabaya	San Gabán	0.619	674	71	QI (+)Vuln	QII	1	7,341
Dist.	211206	Puno	Sandia	Quiaca	0.618	682	72	QI (+)Vuln	QII	1	2,308
Dist.	211104	Puno	San Román	Caracoto	0.618	685	73	QI (+)Vuln	QII	1	7,247
Dist.	210403	Puno	Chucuito	Huacullani	0.606	729	74	QI (+)Vuln	QII	1	9,444
Dist.	210809	Puno	Melgar	Umachiri	0.602	747	75	QI (+)Vuln	QII	1	3,918
Dist.	210702	Puno	Lampa	Cabanilla	0.596	768	76	QI (+)Vuln	QII	1	5,911
Dist.	210805	Puno	Melgar	Macari	0.595	770	77	QI (+)Vuln	QII	1	7,377
Dist.	210803	Puno	Melgar	Cupi	0.593	778	78	QI (+)Vuln	QII	1	2,109
Dist.	210502	Puno	El Collao	Capazo	0.592	781	79	QI (+)Vuln	QII	1	1,197
Dist.	210111	Puno	Puno	Pichacani	0.585	819	80	QI (+)Vuln	QII	1	5,958
Dist.	210106	Puno	Puno	Chucuito	0.580	837	81	QI (+)Vuln	QII	1	7,463
Dist.	210806	Puno	Melgar	Nuñoa	0.575	866	82	QI (+)Vuln	QII	1	8,765
Dist.	210804	Puno	Melgar	Llalli	0.569	882	83	QI (+)Vuln	QII	1	2,698
Dist.	211201	Puno	Sandia	Sandia	0.567	888	84	QI (+)Vuln	QII	1	11,498
Dist.	210302	Puno	Carabaya	Ajoyani	0.560	914	85	QI (+)Vuln	QII	1	2,397
Dist.	210707	Puno	Lampa	Paratía	0.547	954	86	QI (+)Vuln	QIII.	2	2,823
Dist.	210808	Puno	Melgar	Santa Rosa	0.542	969	87	QI (+)Vuln	QIII.	2	6,445
Dist.	211207	Puno	Sandia	San Juan del Oro	0.536	993	88	QI (+)Vuln	QIII.	2	3,869
Dist.	210601	Puno	Huancané	Huancané	0.533	1,004	89	QI (+)Vuln	QIII.	2	19,341
Dist.	210109	Puno	Puno	Mañazo	0.529	1,022	90	QII	QIII.	2	5,363
Dist.	210501	Puno	El Collao	Ilave	0.522	1,038	91	QII	QIII.	2	49,591
Dist.	210701	Puno	Lampa	Lampa	0.521	1,045	92	QII	QIII.	2	11,752
Dist.	210401	Puno	Chucuito	Juli	0.507	1,075	93	QII	QIII.	2	20,995
Dist.	211301	Puno	Yunguyo	Yunguyo	0.506	1,077	94	QII	QIII.	2	25,447
Dist.	210705	Puno	Lampa	Ocuviri	0.499	1,102	95	QII	QIII.	2	2,425
Dist.	210710	Puno	Lampa	Vilavila	0.495	1,113	96	QII	QIII.	2	1,274
Dist.	210306	Puno	Carabaya	Crucero	0.475	1,164	97	QII	QIII.	2	9,887

Continúa...

10.3.3. Perú: Ubicación distrital del Índice de Vulnerabilidad a la Inseguridad Alimentaria, 2018 (Ordenado según ámbito departamental)

Nivel	UBIGEO	Departamento	Provincia	Distrito	IVIA 1/	Ordenamiento (Ranking)		Agrupación			Población Proyectada 2018 7/
						Nacional 2/	Departamental 3/	Quintil Nacional 4/	Departamental		
									Quintil Departamental 5/	Grupo priorizado 6/	
Dist.	211001	Puno	San Antonio de Putina	Putina	0.463	1,190	98	QII	QIII.	2	14,824
Dist.	210402	Puno	Chucuito	Desaguadero	0.451	1,220	99	QII	QIII.	2	14,082
Dist.	210207	Puno	Azángaro	José Domingo Choquehuanca	0.442	1,239	100	QII	QIII.	2	4,844
Dist.	211103	Puno	San Román	Cabanillas	0.436	1,250	101	QII	QIII.	2	4,652
Dist.	210709	Puno	Lampa	Santa Lucía	0.433	1,256	102	QII	QIII.	2	7,503
Dist.	210301	Puno	Carabaya	Macusani	0.418	1,290	103	QII	QIII.	2	13,848
Dist.	210201	Puno	Azángaro	Azángaro	0.407	1,311	104	QII	QIV	2	31,139
Dist.	210802	Puno	Melgar	Antauta	0.407	1,314	105	QII	QIV	2	5,635
Dist.	211002	Puno	San Antonio de Putina	Ananea	0.311	1,500	106	QII	QIV	2	12,692
Dist.	210801	Puno	Melgar	Ayaviri	0.308	1,509	107	QII	QIV	2	25,418
Dist.	211101	Puno	San Román	Juliaca	0.292	1,535	108	QII	QV (-)Vul.	3	240,615
Dist.	211105	Puno	San Román	San Miguel	0.285	1,560	109	QII	QV (-)Vul.	3	67,721
Dist.	210101	Puno	Puno	Puno	0.260	1,619	110	QIII	QV (-)Vul.	3	141,077
Dist.	220907	San Martín	San Martín	Huimbayoc	0.692	291	1	QI (+)Vuln	QI (+)Vul.	1	5,337
Dist.	220708	San Martín	Picota	Shamboyacu	0.689	301	2	QI (+)Vuln	QI (+)Vul.	1	9,808
Dist.	220506	San Martín	Lamas	Pinto Recodo	0.685	320	3	QI (+)Vuln	QI (+)Vul.	1	9,151
Dist.	221004	San Martín	Tocache	Shunte	0.683	338	4	QI (+)Vuln	QI (+)Vul.	1	1,334
Dist.	220203	San Martín	Bellavista	Bajo Biavo	0.677	373	5	QI (+)Vuln	QI (+)Vul.	1	14,445
Dist.	220304	San Martín	El Dorado	Santa Rosa	0.675	382	6	QI (+)Vuln	QI (+)Vul.	1	7,049
Dist.	220402	San Martín	Huallaga	Alto Saposoa	0.670	405	7	QI (+)Vuln	QI (+)Vul.	1	4,822
Dist.	220204	San Martín	Bellavista	Huallaga	0.666	426	8	QI (+)Vuln	QI (+)Vul.	1	2,741
Dist.	220303	San Martín	El Dorado	San Martín	0.665	436	9	QI (+)Vuln	QI (+)Vul.	1	12,378
Dist.	220605	San Martín	Mariscal Cáceres	Pajarillo	0.658	471	10	QI (+)Vuln	QI (+)Vul.	1	5,697
Dist.	220604	San Martín	Mariscal Cáceres	Pachiza	0.653	500	11	QI (+)Vuln	QI (+)Vul.	1	6,295
Dist.	220202	San Martín	Bellavista	Alto Biavo	0.650	512	12	QI (+)Vuln	QI (+)Vul.	1	8,877
Dist.	220502	San Martín	Lamas	Alonso de Alvarado	0.650	514	13	QI (+)Vuln	QI (+)Vul.	1	14,535
Dist.	220503	San Martín	Lamas	Barranquita	0.648	528	14	QI (+)Vuln	QI (+)Vul.	1	7,038
Dist.	220905	San Martín	San Martín	Chipurana	0.645	549	15	QI (+)Vuln	QI (+)Vul.	1	2,314
Dist.	220305	San Martín	El Dorado	Shatoja	0.641	578	16	QI (+)Vuln	QI (+)Vul.	1	3,111
Dist.	220508	San Martín	Lamas	San Roque de Cumbaza	0.637	598	17	QI (+)Vuln	QI (+)Vul.	1	1,679
Dist.	220511	San Martín	Lamas	Zapatero	0.632	622	18	QI (+)Vuln	QI (+)Vul.	1	5,704
Dist.	220602	San Martín	Mariscal Cáceres	Campanilla	0.631	634	19	QI (+)Vuln	QI (+)Vul.	1	15,259
Dist.	220509	San Martín	Lamas	Shanao	0.630	635	20	QI (+)Vuln	QI (+)Vul.	1	1,999
Dist.	220710	San Martín	Picota	Tres Unidos	0.614	698	21	QI (+)Vuln	QI (+)Vul.	1	4,122
Dist.	220702	San Martín	Picota	Buenos Aires	0.610	712	22	QI (+)Vuln	QI (+)Vul.	1	3,040
Dist.	220911	San Martín	San Martín	Papaplaya	0.605	732	23	QI (+)Vuln	QI (+)Vul.	1	2,104
Dist.	220205	San Martín	Bellavista	San Pablo	0.604	741	24	QI (+)Vuln	QI (+)Vul.	1	8,672
Dist.	220104	San Martín	Moyobamba	Jepelacio	0.602	746	25	QI (+)Vuln	QII	1	16,313
Dist.	220510	San Martín	Lamas	Tabalosos	0.599	754	26	QI (+)Vuln	QII	1	14,248
Dist.	220904	San Martín	San Martín	Chazuta	0.597	762	27	QI (+)Vuln	QII	1	10,235
Dist.	220603	San Martín	Mariscal Cáceres	Huicungo	0.586	814	28	QI (+)Vuln	QII	1	8,801

Continúa...

10.3.3. Perú: Ubicación distrital del Índice de Vulnerabilidad a la Inseguridad Alimentaria, 2018 (Ordenado según ámbito departamental)

Nivel	UBIGEO	Departamento	Provincia	Distrito	IVIA 1/	Ordenamiento (Ranking)		Agrupación			Población Proyectada 2018 7/
						Nacional 2/	Departamental 3/	Quintil Nacional 4/	Departamental		
									Quintil Departamental 5/	Grupo priorizado 6/	
Dist.	220802	San Martín	Rioja	Awajún	0.584	824	29	QI (+)Vuln	QII	1	7,870
Dist.	220805	San Martín	Rioja	Pardo Miguel	0.579	840	30	QI (+)Vuln	QII	1	17,177
Dist.	220302	San Martín	El Dorado	Agua Blanca	0.579	843	31	QI (+)Vuln	QII	1	2,383
Dist.	220301	San Martín	El Dorado	San Jose de Sisa	0.577	854	32	QI (+)Vuln	QII	1	16,290
Dist.	220504	San Martín	Lamas	Caynarachi	0.560	912	33	QI (+)Vuln	QII	1	10,470
Dist.	220906	San Martín	San Martín	El Porvenir	0.558	919	34	QI (+)Vuln	QII	1	2,468
Dist.	220507	San Martín	Lamas	Rumisapa	0.553	938	35	QI (+)Vuln	QII	1	3,599
Dist.	220404	San Martín	Huallaga	Piscoyacu	0.553	940	36	QI (+)Vuln	QII	1	4,510
Dist.	220709	San Martín	Picota	Tingo de Ponasa	0.548	949	37	QI (+)Vuln	QII	1	3,895
Dist.	220403	San Martín	Huallaga	El Eslabón	0.541	973	38	QI (+)Vuln	QII	1	2,105
Dist.	220808	San Martín	Rioja	Yorongos	0.536	989	39	QI (+)Vuln	QII	1	2,654
Dist.	220704	San Martín	Picota	Pilluana	0.533	1,001	40	QI (+)Vuln	QII	1	882
Dist.	221003	San Martín	Tocache	Pólvora	0.520	1,048	41	QII	QII	1	10,986
Dist.	220806	San Martín	Rioja	Posic	0.511	1,069	42	QII	QII	1	1,964
Dist.	221002	San Martín	Tocache	Nuevo Progreso	0.495	1,116	43	QII	QII	1	12,269
Dist.	220405	San Martín	Huallaga	Sacanche	0.487	1,139	44	QII	QII	1	2,449
Dist.	220505	San Martín	Lamas	Cuñumbuqui	0.483	1,146	45	QII	QII	1	3,277
Dist.	220902	San Martín	San Martín	Alberto Leveau	0.482	1,149	46	QII	QII	1	901
Dist.	220106	San Martín	Moyobamba	Yantalo	0.461	1,198	47	QII	QII	1	2,886
Dist.	220913	San Martín	San Martín	Sauce	0.456	1,207	48	QII	QII	1	7,279
Dist.	220803	San Martín	Rioja	Elías Soplín Vargas	0.444	1,234	49	QII	QII	1	18,547
Dist.	220807	San Martín	Rioja	San Fernando	0.444	1,235	50	QII	QII	1	3,698
Dist.	220401	San Martín	Huallaga	Saposoa	0.423	1,277	51	QII	QIII.	2	14,328
Dist.	220105	San Martín	Moyobamba	Soritor	0.421	1,280	52	QII	QIII.	2	22,922
Dist.	220103	San Martín	Moyobamba	Habana	0.411	1,306	53	QII	QIII.	2	1,681
Dist.	220706	San Martín	Picota	San Cristóbal	0.408	1,310	54	QII	QIII.	2	1,211
Dist.	220914	San Martín	San Martín	Shapaja	0.405	1,320	55	QII	QIII.	2	1,978
Dist.	221005	San Martín	Tocache	Uchiza	0.382	1,356	56	QII	QIII.	2	21,128
Dist.	220705	San Martín	Picota	Pucacaca	0.366	1,385	57	QII	QIII.	2	2,989
Dist.	220206	San Martín	Bellavista	San Rafael	0.366	1,388	58	QII	QIII.	2	6,144
Dist.	220707	San Martín	Picota	San Hilarión	0.363	1,395	59	QII	QIII.	2	3,901
Dist.	220804	San Martín	Rioja	Nueva Cajamarca	0.361	1,400	60	QII	QIII.	2	44,888
Dist.	220809	San Martín	Rioja	Yuracyacu	0.351	1,419	61	QII	QIII.	2	3,859
Dist.	220703	San Martín	Picota	Caspisapa	0.346	1,431	62	QII	QIII.	2	2,138
Dist.	220912	San Martín	San Martín	San Antonio	0.327	1,467	63	QII	QIII.	2	1,688
Dist.	220501	San Martín	Lamas	Lamas	0.324	1,474	64	QII	QIII.	2	15,067
Dist.	221001	San Martín	Tocache	Tocache	0.323	1,478	65	QII	QIII.	2	29,831
Dist.	220406	San Martín	Huallaga	Tingo De Saposoa	0.315	1,493	66	QII	QIV	2	813
Dist.	220102	San Martín	Moyobamba	Calzada	0.313	1,495	67	QII	QIV	2	4,653
Dist.	220201	San Martín	Bellavista	Bellavista	0.306	1,511	68	QII	QIV	2	17,819
Dist.	220909	San Martín	San Martín	La Banda de Shilcayo	0.287	1,555	69	QII	QIV	2	45,450
Dist.	220601	San Martín	Mariscal Cáceres	Juanjuí	0.285	1,561	70	QII	QIV	2	32,828
Dist.	220101	San Martín	Moyobamba	Moyobamba	0.280	1,574	71	QIII	QV (-)Vul.	3	81,678

Continúa...

10.3.3. Perú: Ubicación distrital del Índice de Vulnerabilidad a la Inseguridad Alimentaria, 2018 (Ordenado según ámbito departamental)

Nivel	UBIGEO	Departamento	Provincia	Distrito	IVIA 1/	Ordenamiento (Ranking)		Agrupación			Población Proyectada 2018 7/
						Nacional 2/	Departamental 3/	Quintil Nacional 4/	Departamental		
									Quintil Departamental 5/	Grupo priorizado 6/	
Dist.	220801	San Martín	Rioja	Rioja	0.272	1,592	72	QIII	QV (-)Vul.	3	25,911
Dist.	220701	San Martín	Picota	Picota	0.270	1,595	73	QIII	QV (-)Vul.	3	10,846
Dist.	220908	San Martín	San Martín	Juan Guerra	0.248	1,641	74	QIII	QV (-)Vul.	3	3,987
Dist.	220903	San Martín	San Martín	Cacatachi	0.245	1,648	75	QIII	QV (-)Vul.	3	3,639
Dist.	220910	San Martín	San Martín	Morales	0.233	1,678	76	QIII	QV (-)Vul.	3	39,372
Dist.	220901	San Martín	San Martín	Tarapoto	0.188	1,788	77	QIV	QV (-)Vul.	3	80,445
Dist.	230402	Tacna	Tarata	Héroes Albarracín	0.611	709	1	QI (+)Vuln	QI (+)Vul.	1	326
Dist.	230203	Tacna	Candarave	Camilaca	0.606	731	2	QI (+)Vuln	QI (+)Vul.	1	1,200
Dist.	230406	Tacna	Tarata	Susapaya	0.596	767	3	QI (+)Vuln	QI (+)Vul.	1	532
Dist.	230206	Tacna	Candarave	Quilahuani	0.595	772	4	QI (+)Vuln	QI (+)Vul.	1	739
Dist.	230202	Tacna	Candarave	Cairani	0.574	869	5	QI (+)Vuln	QI (+)Vul.	1	1,022
Dist.	230407	Tacna	Tarata	Tarucachi	0.558	921	6	QI (+)Vuln	QI (+)Vul.	1	329
Dist.	230408	Tacna	Tarata	Ticaco	0.539	983	7	QI (+)Vuln	QI (+)Vul.	1	613
Dist.	230201	Tacna	Candarave	Candarave	0.536	991	8	QI (+)Vuln	QI (+)Vul.	1	2,473
Dist.	230403	Tacna	Tarata	Estique	0.532	1,011	9	QI (+)Vuln	QI (+)Vul.	1	250
Dist.	230205	Tacna	Candarave	Huanuara	0.501	1,099	10	QII	QI (+)Vul.	1	524
Dist.	230405	Tacna	Tarata	Sitajara	0.495	1,114	11	QII	QI (+)Vul.	1	363
Dist.	230404	Tacna	Tarata	Estique-Pampa	0.465	1,185	12	QII	QI (+)Vul.	1	333
Dist.	230111	Tacna	Tacna	La Yarada Los Palos	0.457	1,204	13	QII	QI (+)Vul.	1	6,515
Dist.	230107	Tacna	Tacna	Palca	0.421	1,282	14	QII	QI (+)Vul.	1	2,065
Dist.	230105	Tacna	Tacna	Inclan	0.398	1,333	15	QII	QI (+)Vul.	1	2,865
Dist.	230401	Tacna	Tarata	Tarata	0.366	1,389	16	QII	QI (+)Vul.	1	3,593
Dist.	230106	Tacna	Tacna	Pachia	0.344	1,438	17	QII	QI (+)Vul.	1	2,218
Dist.	230109	Tacna	Tacna	Sama	0.331	1,459	18	QII	QI (+)Vul.	1	3,435
Dist.	230204	Tacna	Candarave	Curibaya	0.316	1,489	19	QII	QI (+)Vul.	1	420
Dist.	230301	Tacna	Jorge Basadre	Locumba	0.301	1,520	20	QII	QI (+)Vul.	1	2,567
Dist.	230104	Tacna	Tacna	Ciudad Nueva	0.270	1,596	21	QIII	QI (+)Vul.	1	33,044
Dist.	230102	Tacna	Tacna	Alto De La Alianza	0.255	1,627	22	QIII	QII	1	35,272
Dist.	230103	Tacna	Tacna	Calana	0.254	1,629	23	QIII	QII	1	3,278
Dist.	230303	Tacna	Jorge Basadre	Ite	0.224	1,701	24	QIII	QII	1	3,221
Dist.	230110	Tacna	Tacna	Coronel Gregorio Albarracín Lanchipa	0.186	1,793	25	QIV	QIV	2	120,575
Dist.	230302	Tacna	Jorge Basadre	Ilabaya	0.183	1,801	26	QIV	QIV	2	6,225
Dist.	230108	Tacna	Tacna	Pocollay	0.182	1,805	27	QIV	QIV	2	19,008
Dist.	230101	Tacna	Tacna	Tacna	0.125	1,855	28	QV (-)Vuln	QV (-)Vul.	3	101,639
Dist.	240303	Tumbes	Zarumilla	Matapalo	0.490	1,129	1	QII	QI (+)Vul.	1	3,677
Dist.	240202	Tumbes	Contralmirante Villar	Casitas	0.427	1,273	2	QII	QI (+)Vul.	1	2,609
Dist.	240104	Tumbes	Tumbes	Pampas de Hospital	0.303	1,519	3	QII	QI (+)Vul.	1	7,326
Dist.	240304	Tumbes	Zarumilla	Papayal	0.299	1,526	4	QII	QI (+)Vul.	1	6,715
Dist.	240105	Tumbes	Tumbes	San Jacinto	0.269	1,597	5	QIII	QI (+)Vul.	1	8,816
Dist.	240203	Tumbes	Contralmirante Villar	Canoas de Punta Sal	0.254	1,628	6	QIII	QI (+)Vul.	1	6,968
Dist.	240301	Tumbes	Zarumilla	Zarumilla	0.249	1,639	7	QIII	QII	1	24,067

Continúa...

10.3.3. Perú: Ubicación distrital del Índice de Vulnerabilidad a la Inseguridad Alimentaria, 2018 (Ordenado según ámbito departamental)

Nivel	UBIGEO	Departamento	Provincia	Distrito	IVIA 1/	Ordenamiento (Ranking)		Agrupación			Población Proyectada 2018 7/
						Nacional 2/	Departamental 3/	Quintil Nacional 4/	Departamental		
									Quintil Departamental 5/	Grupo priorizado 6/	
Dist.	240302	Tumbes	Zarumilla	Aguas Verdes	0.245	1,650	8	QIII	QII	1	18,615
Dist.	240106	Tumbes	Tumbes	San Juan de la Virgen	0.235	1,669	9	QIII	QII	1	4,713
Dist.	240103	Tumbes	Tumbes	La Cruz	0.212	1,732	10	QIII	QII	1	10,167
Dist.	240102	Tumbes	Tumbes	Corrales	0.198	1,766	11	QIV	QIII.	2	24,746
Dist.	240201	Tumbes	Contralmirante Villar	Zorritos	0.189	1,783	12	QIV	QIII.	2	13,115
Dist.	240101	Tumbes	Tumbes	Tumbes	0.167	1,825	13	QV (-)Vuln	QV (-)Vul.	3	109,787
Dist.	250204	Ucayali	Atalaya	Yurua	0.680	356	1	QI (+)Vuln	QI (+)Vul.	1	2,278
Dist.	250104	Ucayali	Coronel Portillo	Masisea	0.677	372	2	QI (+)Vuln	QI (+)Vul.	1	11,880
Dist.	250103	Ucayali	Coronel Portillo	Iparia	0.654	491	3	QI (+)Vuln	QI (+)Vul.	1	12,052
Dist.	250203	Ucayali	Atalaya	Tahuanía	0.610	713	4	QI (+)Vuln	QI (+)Vul.	1	9,969
Dist.	250106	Ucayali	Coronel Portillo	Nueva Requena	0.561	911	5	QI (+)Vuln	QI (+)Vul.	1	5,624
Dist.	250303	Ucayali	Padre Abad	Curimana	0.521	1,043	6	QII	QI (+)Vul.	1	9,377
Dist.	250201	Ucayali	Atalaya	Raimondi	0.519	1,050	7	QII	QI (+)Vul.	1	37,423
Dist.	250401	Ucayali	Purús	Purus	0.503	1,088	8	QII	QI (+)Vul.	1	3,343
Dist.	250302	Ucayali	Padre Abad	Irazola	0.501	1,095	9	QII	QI (+)Vul.	1	11,230
Dist.	250202	Ucayali	Atalaya	Sepahua	0.490	1,131	10	QII	QI (+)Vul.	1	7,963
Dist.	250102	Ucayali	Coronel Portillo	Campoverde	0.442	1,241	11	QII	QII	1	18,426
Dist.	250304	Ucayali	Padre Abad	Neshuya	0.413	1,301	12	QII	QII	1	9,650
Dist.	250305	Ucayali	Padre Abad	Alexander Von Humboldt	0.398	1,331	13	QII	QII	1	5,903
Dist.	250301	Ucayali	Padre Abad	Padre Abad	0.358	1,406	14	QII	QII	1	35,675
Dist.	250105	Ucayali	Coronel Portillo	Yarinacocha	0.301	1,521	15	QII	QIII.	2	112,352
Dist.	250107	Ucayali	Coronel Portillo	Manantay	0.299	1,527	16	QII	QIV	2	100,229
Dist.	250101	Ucayali	Coronel Portillo	Callería	0.273	1,588	17	QIII	QV (-)Vul.	3	165,393

1/ El Índice de Vulnerabilidad a la Inseguridad Alimentaria (IVIA) corresponde al valor estimado de la vulnerabilidad distrital. Mayores valores del Indice representan a los distritos con mayores niveles de vulnerabilidad.
2/ Corresponde al ordenamiento descendente del valor del IVIA de los distritos, considerando a todos los distritos del ámbito nacional.
3/ Corresponde al ordenamiento descendente del valor del IVIA de los distritos, considerando a los distritos de cada departamento.
4/ Comprende la agrupación de los distritos del ámbito nacional, en función del valor del IVIA, tomando en consideración a la población del distrito. El quintil I representa a los distritos con mayores condiciones de vulnerabilidad a la inseguridad alimentaria.
5/ Comprende la agrupación de los distritos del ámbito departamental, en función del valor del IVIA, tomando en consideración a la población del distrito. El quintil I representa a los distritos con mayores condiciones de vulnerabilidad a la inseguridad alimentaria.
6/ Comprende a la agrupación de los distritos priorizados para fines de politicas e intervenciones de seguridad alimentaria, elaborado a partir del quintil del Índice de Inseguridad a la Vulnerabilidad Alimentaria de cada departamento. El grupo I corresponde a los distritos ubicados en el quintil I y II, el grupo II corresponde al quintil III y IV y el grupo III corresponde al quintil V del IVIA del ámbito departamental .
7/ Población proyectada en el distrito para el año 2018, elaborado por el INEI.
Fuente: Vulnerabilidad a la inseguridad alimentaria por departamento, provincia y distrito, 2018.
Elaboración: Ministerio de Desarrollo e Inclusión Social – Dirección General de Seguimiento y Evaluación.
Programa Mundial de Alimentos (WFP) de las Naciones Unidas en el Perú.

10.3.4. Indicadores asociados al Índice de Vulnerabilidad a la Inseguridad Alimentaria, según departamento, provincia y distrito, 2018

10.3.4.A Indicadores asociados al Índice de Vulnerabilidad a la Inseguridad Alimentaria, según departamento, provincia y distrito, 2018

Nivel	Ubigeo	Departamento, provincia y distrito	Indicadores asociados				
			Brecha del Índice del ingreso familiar per cápita 1/	Porcentaje de vivienda sin piso de tierra 2/	Porcentaje de viviendas con electricidad 3/	Porcentaje de población rural 4/	Porcentaje de población con lengua indígena u originaria 5/
Dep.	**010000**	**Amazonas**	**38.2%**	**37.9%**	**73.7%**	**58.5%**	**12.7%**
Prov.	**010100**	**Chachapoyas**	**36.7%**	**54.0%**	**87.5%**	**33.0%**	**0.7%**
Dist.	010101	Chachapoyas	14.5%	78.5%	92.4%	1.7%	0.7%
Dist.	010102	Asunción	33.4%	6.0%	85.0%	100.0%	0.4%
Dist.	010103	Balsas	46.5%	29.4%	72.4%	100.0%	0.1%
Dist.	010104	Cheto	48.3%	44.3%	87.7%	100.0%	0.2%
Dist.	010105	Chiliquín	51.3%	8.3%	65.7%	100.0%	0.2%
Dist.	010106	Chuquibamba	59.7%	7.2%	47.3%	100.0%	0.1%
Dist.	010107	Granada	23.2%	9.2%	94.8%	100.0%	1.5%
Dist.	010108	Huancas	35.0%	9.1%	78.2%	100.0%	0.7%
Dist.	010109	La Jalca	48.6%	15.3%	89.3%	39.9%	2.5%
Dist.	010110	Leimebamba	31.9%	48.5%	75.9%	22.7%	0.2%
Dist.	010111	Levanto	41.4%	31.7%	87.5%	100.0%	0.3%
Dist.	010112	Magdalena	26.6%	32.6%	82.6%	100.0%	0.2%
Dist.	010113	Mariscal Castilla	22.6%	32.1%	93.4%	100.0%	0.0%
Dist.	010114	Molinopampa	38.8%	47.4%	91.4%	100.0%	0.7%
Dist.	010115	Montevideo	27.9%	21.0%	93.0%	100.0%	0.2%
Dist.	010116	Olleros	38.8%	6.1%	88.5%	100.0%	2.5%
Dist.	010117	Quinjalca	32.1%	4.1%	82.7%	100.0%	0.9%
Dist.	010118	San Francisco de Daguas	26.2%	52.0%	85.3%	100.0%	1.1%
Dist.	010119	San Isidro de Maino	53.2%	19.7%	95.4%	100.0%	0.4%
Dist.	010120	Soloco	38.0%	23.6%	87.3%	100.0%	0.3%
Dist.	010121	Sonche	33.0%	15.7%	89.2%	100.0%	0.0%
Prov.	**010200**	**Bagua**	**29.8%**	**40.7%**	**67.6%**	**47.9%**	**28.0%**
Dist.	010201	Bagua	18.3%	67.0%	93.5%	8.6%	1.3%
Dist.	010202	Aramango	39.3%	32.7%	60.0%	71.5%	14.4%
Dist.	010203	Copallín	20.8%	28.1%	84.3%	48.1%	0.7%
Dist.	010204	El Parco	27.3%	19.4%	83.0%	100.0%	0.1%
Dist.	010205	Imaza	50.2%	16.6%	31.0%	81.3%	77.1%
Dist.	010206	La Peca	23.0%	49.5%	88.7%	37.3%	0.3%
Prov.	**010300**	**Bongará**	**33.6%**	**44.1%**	**82.4%**	**51.9%**	**0.4%**
Dist.	010301	Jumbilla	23.4%	38.3%	88.8%	100.0%	0.4%
Dist.	010302	Chisquilla	20.8%	15.2%	81.0%	100.0%	0.3%
Dist.	010303	Churuja	19.6%	60.5%	91.9%	100.0%	0.0%
Dist.	010304	Corosha	24.7%	12.9%	72.5%	100.0%	0.4%
Dist.	010305	Cuispes	59.5%	21.3%	89.3%	100.0%	0.2%
Dist.	010306	Florida	42.2%	43.6%	79.4%	37.7%	0.1%
Dist.	010307	Jazán	22.1%	62.9%	92.4%	15.5%	0.7%
Dist.	010308	Recta	42.4%	5.2%	77.9%	100.0%	0.0%
Dist.	010309	San Carlos	43.0%	7.8%	64.8%	100.0%	0.2%
Dist.	010310	Shipasbamba	43.3%	44.7%	78.9%	100.0%	0.4%
Dist.	010311	Valera	22.4%	49.5%	91.3%	100.0%	0.7%

Continúa...

10.3.4.A Indicadores asociados al Índice de Vulnerabilidad a la Inseguridad Alimentaria, según departamento, provincia y distrito, 2018

Nivel	Ubigeo	Departamento, provincia y distrito	Indicadores asociados				
			Brecha del Índice del ingreso familiar per cápita 1/	Porcentaje de vivienda sin piso de tierra 2/	Porcentaje de viviendas con electricidad 3/	Porcentaje de población rural 4/	Porcentaje de población con lengua indígena u originaria 5/
Dist.	010312	Yambrasbamba	39.7%	35.5%	72.7%	60.6%	0.1%
Prov.	**010400**	**Condorcanqui**	**62.8%**	**25.6%**	**18.4%**	**90.4%**	**63.9%**
Dist.	010401	Nieva	48.5%	19.8%	27.5%	78.1%	77.9%
Dist.	010402	El Cenepa	63.6%	5.2%	1.4%	100.0%	89.8%
Dist.	010403	Río Santiago	76.3%	48.0%	16.4%	100.0%	26.7%
Prov.	**010500**	**Luya**	**44.5%**	**17.7%**	**85.3%**	**85.4%**	**0.3%**
Dist.	010501	Lamud	26.7%	39.5%	92.3%	100.0%	0.4%
Dist.	010502	Camporredondo	38.9%	27.0%	85.1%	36.0%	0.1%
Dist.	010503	Cocabamba	49.2%	6.3%	56.9%	100.0%	0.0%
Dist.	010504	Colcamar	46.8%	13.0%	86.5%	100.0%	0.3%
Dist.	010505	Conila	45.2%	17.7%	93.5%	100.0%	1.3%
Dist.	010506	Inguilpata	54.8%	10.6%	87.5%	100.0%	0.0%
Dist.	010507	Longuita	63.4%	4.5%	84.9%	100.0%	0.4%
Dist.	010508	Lonya Chico	40.0%	8.0%	90.8%	100.0%	1.0%
Dist.	010509	Luya	38.9%	32.1%	94.0%	40.4%	0.3%
Dist.	010510	Luya Viejo	54.0%	4.0%	91.0%	100.0%	1.4%
Dist.	010511	Maria	60.5%	24.2%	94.6%	100.0%	0.0%
Dist.	010512	Ocalli	44.9%	18.0%	90.0%	100.0%	0.1%
Dist.	010513	Ocumal	53.3%	13.0%	81.9%	100.0%	0.0%
Dist.	010514	Pisuquia	22.5%	8.5%	67.9%	100.0%	0.0%
Dist.	010515	Providencia	63.2%	13.2%	94.5%	100.0%	0.1%
Dist.	010516	San Cristóbal	36.5%	5.3%	93.1%	100.0%	0.6%
Dist.	010517	San Francisco del Yeso	27.7%	15.8%	76.9%	100.0%	0.0%
Dist.	010518	San Jerónimo	58.6%	11.2%	85.8%	100.0%	0.0%
Dist.	010519	San Juan de Lopecancha	29.6%	8.1%	89.4%	100.0%	0.0%
Dist.	010520	Santa Catalina	44.6%	8.6%	93.6%	100.0%	0.3%
Dist.	010521	Santo Tomás	52.6%	10.4%	88.9%	100.0%	0.2%
Dist.	010522	Tingo	32.9%	28.3%	91.3%	100.0%	0.7%
Dist.	010523	Trita	37.6%	10.6%	86.4%	100.0%	0.6%
Prov.	**010600**	**Rodríguez de Mendoza**	**37.8%**	**38.4%**	**77.4%**	**83.4%**	**0.2%**
Dist.	010601	San Nicolás	22.1%	74.8%	95.5%	17.1%	0.3%
Dist.	010602	Chirimoto	51.9%	24.9%	68.5%	100.0%	0.0%
Dist.	010603	Cochamal	41.0%	39.9%	88.0%	100.0%	0.0%
Dist.	010604	Huambo	32.5%	21.7%	95.0%	100.0%	0.1%
Dist.	010605	Limabamba	56.6%	24.9%	74.8%	100.0%	0.0%
Dist.	010606	Longar	27.1%	55.3%	96.3%	100.0%	0.1%
Dist.	010607	Mariscal Benavides	21.2%	67.7%	96.3%	100.0%	0.1%
Dist.	010608	Milpuc	39.5%	40.5%	97.5%	100.0%	0.2%
Dist.	010609	Omia	49.1%	28.0%	67.3%	100.0%	0.3%
Dist.	010610	Santa Rosa	31.7%	29.8%	95.8%	100.0%	0.0%
Dist.	010611	Totora	17.9%	8.7%	98.1%	100.0%	0.0%
Dist.	010612	Vista Alegre	62.7%	16.8%	20.8%	100.0%	0.3%
Prov.	**010700**	**Utcubamba**	**27.7%**	**39.6%**	**80.8%**	**49.8%**	**0.4%**
Dist.	010701	Bagua Grande	23.2%	55.5%	82.0%	29.3%	0.5%
Dist.	010702	Cajaruro	20.2%	24.4%	87.5%	64.9%	0.4%

Continúa...

10.3.4.A Indicadores asociados al Índice de Vulnerabilidad a la Inseguridad Alimentaria, según departamento, provincia y distrito, 2018

Nivel	Ubigeo	Departamento, provincia y distrito	Indicadores asociados				
			Brecha del Índice del ingreso familiar per cápita 1/	Porcentaje de vivienda sin piso de tierra 2/	Porcentaje de viviendas con electricidad 3/	Porcentaje de población rural 4/	Porcentaje de población con lengua indígena u originaria 5/
Dist.	010703	Cumba	33.2%	30.5%	75.6%	61.2%	0.0%
Dist.	010704	El Milagro	16.5%	19.2%	63.9%	49.7%	0.9%
Dist.	010705	Jamalca	27.4%	21.4%	66.5%	100.0%	0.3%
Dist.	010706	Lonya Grande	27.2%	32.5%	80.8%	62.0%	0.1%
Dist.	010707	Yamón	45.9%	22.6%	84.2%	100.0%	0.0%
Dep.	**020000**	**Áncash**	**42.0%**	**50.4%**	**85.2%**	**36.6%**	**30.1%**
Prov.	**020100**	**Huaraz**	**42.9%**	**63.4%**	**89.7%**	**24.9%**	**38.3%**
Dist.	020101	Huaraz	20.7%	76.5%	93.3%	8.3%	28.8%
Dist.	020102	Cochabamba	53.2%	5.4%	84.1%	100.0%	85.1%
Dist.	020103	Colcabamba	41.5%	11.9%	81.2%	100.0%	35.8%
Dist.	020104	Huanchay	53.7%	7.1%	74.3%	100.0%	20.9%
Dist.	020105	Independencia	20.9%	70.6%	90.9%	15.1%	36.8%
Dist.	020106	Jangas	32.8%	42.0%	84.3%	45.7%	69.1%
Dist.	020107	La Libertad	69.4%	10.5%	78.2%	100.0%	72.2%
Dist.	020108	Olleros	50.5%	15.3%	83.7%	100.0%	68.3%
Dist.	020109	Pampas Grande	53.1%	8.0%	81.2%	100.0%	11.6%
Dist.	020110	Pariacoto	44.4%	23.4%	74.2%	100.0%	56.7%
Dist.	020111	Pira	43.5%	7.6%	80.6%	100.0%	82.5%
Dist.	020112	Tarica	31.3%	35.4%	81.2%	100.0%	66.1%
Prov.	020200	Aija	35.6%	11.5%	78.7%	100.0%	41.7%
Dist.	020201	Aija	23.6%	16.6%	83.7%	100.0%	27.3%
Dist.	020202	Coris	37.4%	10.9%	63.0%	100.0%	35.1%
Dist.	020203	Huacllan	43.8%	9.1%	76.9%	100.0%	50.0%
Dist.	020204	La Merced	47.3%	9.8%	90.0%	100.0%	67.8%
Dist.	020205	Succha	25.7%	6.4%	79.2%	100.0%	35.3%
Prov.	**020300**	**Antonio Raymondi**	**49.6%**	**9.2%**	**81.6%**	**100.0%**	**78.7%**
Dist.	020301	Llamellín	32.8%	16.5%	86.4%	100.0%	65.5%
Dist.	020302	Aczo	49.6%	5.5%	86.2%	100.0%	78.0%
Dist.	020303	Chaccho	47.7%	5.6%	92.2%	100.0%	80.7%
Dist.	020304	Chingas	36.2%	15.7%	81.9%	100.0%	64.2%
Dist.	020305	Mirgas	58.6%	5.4%	73.5%	100.0%	96.1%
Dist.	020306	San Juan de Rontoy	72.5%	2.5%	74.8%	100.0%	77.1%
Prov.	**020400**	**Asunción**	**36.5%**	**20.3%**	**88.3%**	**100.0%**	**74.8%**
Dist.	020401	Chacas	28.0%	28.9%	89.4%	100.0%	68.9%
Dist.	020402	Acochaca	44.9%	9.2%	86.8%	100.0%	84.2%
Prov.	**020500**	**Bolognesi**	**34.2%**	**30.0%**	**78.8%**	**61.0%**	**21.2%**
Dist.	020501	Chiquián	23.1%	47.0%	86.5%	6.2%	12.6%
Dist.	020502	Abelardo Pardo Lezameta	36.2%	2.5%	94.3%	100.0%	6.1%
Dist.	020503	Antonio Raymondi	43.9%	26.5%	74.1%	100.0%	53.7%
Dist.	020504	Aquia	25.3%	35.2%	80.9%	100.0%	20.6%
Dist.	020505	Cajacay	25.1%	8.9%	79.2%	100.0%	18.4%
Dist.	020506	Canis	34.9%	10.1%	84.4%	100.0%	15.9%
Dist.	020507	Colquioc	17.2%	51.7%	82.1%	100.0%	10.0%
Dist.	020508	Huallanca	24.7%	38.3%	71.9%	15.0%	19.0%
Dist.	020509	Huasta	36.0%	16.6%	79.1%	100.0%	8.1%

Continúa...

10.3.4.A Indicadores asociados al Índice de Vulnerabilidad a la Inseguridad Alimentaria, según departamento, provincia y distrito, 2018

Nivel	Ubigeo	Departamento, provincia y distrito	Indicadores asociados				
			Brecha del Índice del ingreso familiar per cápita 1/	Porcentaje de vivienda sin piso de tierra 2/	Porcentaje de viviendas con electricidad 3/	Porcentaje de población rural 4/	Porcentaje de población con lengua indígena u originaria 5/
Dist.	020510	Huayllacayan	49.8%	24.5%	68.9%	100.0%	49.3%
Dist.	020511	La Primavera	52.3%	4.2%	82.4%	100.0%	44.2%
Dist.	020512	Mangas	42.5%	6.4%	81.4%	100.0%	49.6%
Dist.	020513	Pacllón	24.1%	24.2%	84.4%	100.0%	21.0%
Dist.	020514	San Miguel de Corpanqui	42.5%	8.9%	77.4%	100.0%	19.8%
Dist.	020515	Ticllos	36.1%	10.4%	77.5%	100.0%	42.6%
Prov.	**020600**	**Carhuaz**	**45.1%**	**28.1%**	**79.6%**	**69.4%**	**70.8%**
Dist.	020601	Carhuaz	31.9%	38.6%	80.4%	33.4%	66.5%
Dist.	020602	Acopampa	30.2%	32.1%	70.4%	100.0%	55.6%
Dist.	020603	Amashca	56.5%	14.8%	78.9%	100.0%	89.7%
Dist.	020604	Anta	39.5%	26.0%	78.6%	100.0%	67.6%
Dist.	020605	Ataquero	64.4%	13.5%	78.5%	100.0%	81.7%
Dist.	020606	Marcara	33.2%	24.3%	83.8%	60.5%	71.8%
Dist.	020607	Pariahuanca	40.7%	24.6%	68.8%	100.0%	75.8%
Dist.	020608	San Miguel de Aco	63.5%	5.9%	66.2%	100.0%	94.6%
Dist.	020609	Shilla	64.6%	15.6%	84.7%	100.0%	89.9%
Dist.	020610	Tinco	33.6%	33.9%	77.2%	100.0%	50.8%
Dist.	020611	Yungar	37.8%	28.3%	85.7%	100.0%	73.7%
Prov.	**020700**	**Carlos Fermín Fitzcarrald**	**53.0%**	**12.3%**	**65.5%**	**78.6%**	**84.7%**
Dist.	020701	San Luis	39.8%	16.3%	64.1%	63.9%	78.8%
Dist.	020702	San Nicolás	66.5%	3.8%	61.7%	100.0%	93.1%
Dist.	020703	Yauya	52.8%	8.4%	71.7%	100.0%	93.5%
Prov.	**020800**	**Casma**	**22.7%**	**49.8%**	**79.9%**	**23.7%**	**16.3%**
Dist.	020801	Casma	20.5%	58.1%	79.3%	7.9%	12.4%
Dist.	020802	Buena Vista Alta	18.5%	22.3%	78.8%	44.9%	31.2%
Dist.	020803	Comandante Noel	22.1%	54.6%	88.7%	100.0%	7.9%
Dist.	020804	Yaután	29.8%	30.3%	80.8%	60.2%	26.5%
Prov.	**020900**	**Corongo**	**37.1%**	**21.0%**	**89.7%**	**100.0%**	**10.3%**
Dist.	020901	Corongo	28.5%	26.5%	91.5%	100.0%	10.0%
Dist.	020902	Aco	33.4%	10.6%	91.1%	100.0%	26.4%
Dist.	020903	Bambas	48.9%	9.0%	95.9%	100.0%	0.0%
Dist.	020904	Cusca	47.8%	16.0%	86.0%	100.0%	9.8%
Dist.	020905	La Pampa	30.7%	35.0%	89.5%	100.0%	20.2%
Dist.	020906	Yanac	44.8%	13.0%	89.8%	100.0%	5.6%
Dist.	020907	Yupán	25.5%	27.4%	94.1%	100.0%	0.4%
Prov.	**021000**	**Huari**	**41.3%**	**20.3%**	**80.8%**	**77.9%**	**72.2%**
Dist.	021001	Huari	27.1%	37.2%	86.0%	34.3%	65.7%
Dist.	021002	Anra	50.8%	8.3%	87.1%	100.0%	87.6%
Dist.	021003	Cajay	47.3%	9.1%	68.9%	100.0%	88.0%
Dist.	021004	Chavín de Huántar	39.8%	20.7%	76.1%	70.1%	79.2%
Dist.	021005	Huacachi	46.0%	6.3%	80.3%	100.0%	86.6%
Dist.	021006	Huacchis	42.7%	6.2%	87.1%	100.0%	92.6%
Dist.	021007	Huachis	42.2%	14.8%	74.0%	100.0%	78.4%
Dist.	021008	Huántar	42.1%	10.4%	80.2%	100.0%	86.8%
Dist.	021009	Masin	36.4%	27.8%	88.0%	100.0%	70.6%

Continúa...

10.3.4.A Indicadores asociados al Índice de Vulnerabilidad a la Inseguridad Alimentaria, según departamento, provincia y distrito, 2018

Nivel	Ubigeo	Departamento, provincia y distrito	Indicadores asociados				
			Brecha del Índice del ingreso familiar per cápita 1/	Porcentaje de vivienda sin piso de tierra 2/	Porcentaje de viviendas con electricidad 3/	Porcentaje de población rural 4/	Porcentaje de población con lengua indígena u originaria 5/
Dist.	021010	Paucas	32.2%	6.2%	87.2%	100.0%	84.8%
Dist.	021011	Ponto	52.9%	13.7%	77.4%	100.0%	85.0%
Dist.	021012	Rahuapampa	27.3%	25.4%	94.4%	100.0%	41.7%
Dist.	021013	Rapayán	54.8%	4.5%	81.3%	100.0%	78.4%
Dist.	021014	San Marcos	17.6%	26.5%	81.3%	73.1%	58.6%
Dist.	021015	San Pedro de Chana	54.3%	13.1%	81.1%	100.0%	87.4%
Dist.	021016	Uco	47.7%	9.6%	81.6%	100.0%	61.2%
Prov.	**021100**	**Huarmey**	**35.6%**	**58.2%**	**83.9%**	**27.0%**	**7.6%**
Dist.	021101	Huarmey	21.3%	63.5%	83.6%	11.2%	6.6%
Dist.	021102	Cochapeti	70.9%	1.4%	77.7%	100.0%	22.2%
Dist.	021103	Culebras	18.7%	62.3%	86.0%	100.0%	6.1%
Dist.	021104	Huayán	32.7%	13.9%	88.8%	100.0%	24.3%
Dist.	021105	Malvas	34.4%	12.1%	88.3%	100.0%	13.6%
Prov.	**021200**	**Huaylas**	**43.1%**	**31.6%**	**84.0%**	**70.4%**	**56.2%**
Dist.	021201	Caraz	25.9%	54.9%	85.3%	37.0%	42.3%
Dist.	021202	Huallanca	19.0%	45.7%	78.7%	100.0%	16.7%
Dist.	021203	Huata	57.2%	8.5%	90.4%	100.0%	46.4%
Dist.	021204	Huaylas	36.5%	14.2%	77.5%	100.0%	51.2%
Dist.	021205	Mato	40.0%	13.0%	83.9%	100.0%	37.8%
Dist.	021206	Pamparomas	49.6%	7.2%	80.7%	100.0%	81.4%
Dist.	021207	Pueblo Libre	39.3%	11.5%	87.1%	100.0%	87.0%
Dist.	021208	Santa Cruz	61.2%	10.2%	75.6%	100.0%	73.6%
Dist.	021209	Santo Toribio	49.4%	10.6%	90.3%	100.0%	32.7%
Dist.	021210	Yuracmarca	53.4%	23.6%	90.6%	100.0%	48.5%
Prov.	**021300**	**Mariscal Luzuriaga**	**59.5%**	**7.0%**	**69.5%**	**100.0%**	**92.0%**
Dist.	021301	Piscobamba	29.0%	17.3%	71.8%	100.0%	81.1%
Dist.	021302	Casca	85.7%	3.0%	28.4%	100.0%	95.1%
Dist.	021303	Eleazar Guzmán Barrón	55.1%	6.6%	83.9%	100.0%	89.7%
Dist.	021304	Fidel Olivas Escudero	74.3%	4.9%	74.0%	100.0%	97.1%
Dist.	021305	Llama	62.2%	9.5%	89.0%	100.0%	84.6%
Dist.	021306	Llumpa	64.3%	6.1%	84.9%	100.0%	95.9%
Dist.	021307	Lucma	65.1%	5.7%	74.4%	100.0%	93.3%
Dist.	021308	Musga	39.9%	3.6%	81.7%	100.0%	89.8%
Prov.	**021400**	**Ocros**	**32.1%**	**15.4%**	**68.7%**	**100.0%**	**16.8%**
Dist.	021401	Ocros	25.4%	21.4%	78.6%	100.0%	7.6%
Dist.	021402	Acas	37.1%	5.4%	63.3%	100.0%	26.3%
Dist.	021403	Cajamarquilla	46.3%	3.5%	67.3%	100.0%	50.8%
Dist.	021404	Carhuapampa	40.8%	19.8%	81.2%	100.0%	7.4%
Dist.	021405	Cochas	17.8%	18.0%	70.0%	100.0%	17.0%
Dist.	021406	Congas	48.2%	9.3%	72.4%	100.0%	12.6%
Dist.	021407	Llipa	26.9%	27.4%	41.6%	100.0%	42.8%
Dist.	021408	San Cristóbal de Raján	23.7%	4.3%	62.0%	100.0%	26.7%
Dist.	021409	San Pedro	31.6%	25.5%	49.8%	100.0%	7.4%
Dist.	021410	Santiago de Chilcas	22.8%	13.4%	81.7%	100.0%	12.1%
Prov.	**021500**	**Pallasca**	**41.2%**	**14.9%**	**81.4%**	**70.6%**	**0.4%**

Continúa...

10.3.4.A Indicadores asociados al Índice de Vulnerabilidad a la Inseguridad Alimentaria, según departamento, provincia y distrito, 2018

Nivel	Ubigeo	Departamento, provincia y distrito	Indicadores asociados				
			Brecha del Índice del ingreso familiar per cápita 1/	Porcentaje de vivienda sin piso de tierra 2/	Porcentaje de viviendas con electricidad 3/	Porcentaje de población rural 4/	Porcentaje de población con lengua indígena u originaria 5/
Dist.	021501	Cabana	29.3%	28.0%	85.6%	100.0%	0.4%
Dist.	021502	Bolognesi	39.2%	14.3%	86.0%	100.0%	0.8%
Dist.	021503	Conchucos	50.2%	9.4%	83.7%	41.5%	0.2%
Dist.	021504	Huacaschuque	61.4%	15.0%	85.7%	100.0%	0.2%
Dist.	021505	Huandoval	31.9%	16.5%	90.5%	100.0%	0.4%
Dist.	021506	Lacabamba	36.5%	13.5%	92.3%	100.0%	0.8%
Dist.	021507	Llapo	30.6%	9.7%	92.3%	100.0%	1.6%
Dist.	021508	Pallasca	38.8%	12.0%	89.3%	100.0%	0.4%
Dist.	021509	Pampas	43.0%	18.1%	57.3%	35.0%	0.1%
Dist.	021510	Santa Rosa	46.3%	12.5%	85.2%	100.0%	0.3%
Dist.	021511	Tauca	45.9%	16.0%	91.0%	100.0%	0.9%
Prov.	**021600**	**Pomabamba**	**58.4%**	**17.8%**	**67.3%**	**77.1%**	**85.6%**
Dist.	021601	Pomabamba	33.6%	25.9%	63.9%	59.0%	79.3%
Dist.	021602	Huayllán	59.0%	10.6%	79.6%	100.0%	90.9%
Dist.	021603	Parobamba	81.6%	6.5%	60.9%	100.0%	93.1%
Dist.	021604	Quinuabamba	59.4%	8.8%	86.3%	100.0%	97.9%
Prov.	**021700**	**Recuay**	**40.5%**	**29.6%**	**79.7%**	**65.3%**	**41.6%**
Dist.	021701	Recuay	28.6%	40.1%	85.3%	27.5%	35.0%
Dist.	021702	Cátac	33.6%	42.4%	82.2%	28.9%	29.4%
Dist.	021703	Cotaparaco	33.2%	24.6%	74.6%	100.0%	14.7%
Dist.	021704	Huayllapampa	77.4%	6.5%	69.2%	100.0%	67.1%
Dist.	021705	Llacllín	30.0%	16.8%	85.9%	100.0%	52.0%
Dist.	021706	Marca	40.8%	8.7%	60.7%	100.0%	63.8%
Dist.	021707	Pampas Chico	39.7%	16.9%	75.1%	100.0%	62.3%
Dist.	021708	Pararín	37.7%	10.6%	68.5%	100.0%	60.5%
Dist.	021709	Tapacocha	56.1%	14.9%	73.8%	100.0%	74.8%
Dist.	021710	Ticapampa	27.9%	43.1%	90.5%	100.0%	25.9%
Prov.	**021800**	**Santa**	**27.0%**	**73.4%**	**90.9%**	**5.4%**	**3.0%**
Dist.	021801	Chimbote	22.1%	80.1%	93.7%	3.7%	2.1%
Dist.	021802	Cáceres del Perú	34.5%	22.6%	85.4%	100.0%	24.9%
Dist.	021803	Coishco	21.8%	75.3%	89.5%	0.0%	0.7%
Dist.	021804	Macate	55.5%	11.7%	89.9%	100.0%	0.3%
Dist.	021805	Moro	33.3%	31.3%	82.9%	45.8%	22.1%
Dist.	021806	Nepeña	18.3%	67.8%	91.7%	6.2%	10.2%
Dist.	021807	Samanco	20.3%	63.3%	81.8%	22.1%	3.7%
Dist.	021808	Santa	16.7%	68.1%	94.8%	9.0%	1.4%
Dist.	021809	Nuevo Chimbote	20.7%	72.4%	88.4%	0.6%	2.4%
Prov.	**021900**	**Sihuas**	**58.8%**	**14.3%**	**77.8%**	**83.9%**	**40.5%**
Dist.	021901	Sihuas	24.4%	51.9%	93.1%	19.5%	7.1%
Dist.	021902	Acobamba	63.8%	2.3%	73.4%	100.0%	0.5%
Dist.	021903	Alfonso Ugarte	48.6%	1.2%	93.9%	100.0%	7.0%
Dist.	021904	Cashapampa	63.2%	8.3%	72.5%	100.0%	53.9%
Dist.	021905	Chingalpo	57.6%	5.8%	86.2%	100.0%	2.2%
Dist.	021906	Huayllabamba	57.4%	5.1%	77.5%	100.0%	34.4%
Dist.	021907	Quiches	77.6%	7.7%	75.7%	100.0%	24.9%

Continúa...

10.3.4.A Indicadores asociados al Índice de Vulnerabilidad a la Inseguridad Alimentaria, según departamento, provincia y distrito, 2018

Nivel	Ubigeo	Departamento, provincia y distrito	Indicadores asociados				
			Brecha del Índice del ingreso familiar per cápita 1/	Porcentaje de vivienda sin piso de tierra 2/	Porcentaje de viviendas con electricidad 3/	Porcentaje de población rural 4/	Porcentaje de población con lengua indígena u originaria 5/
Dist.	021908	Ragash	59.1%	6.8%	73.5%	100.0%	0.6%
Dist.	021909	San Juan	84.0%	3.5%	67.8%	100.0%	94.3%
Dist.	021910	Sicsibamba	51.7%	7.1%	79.9%	100.0%	94.1%
Prov.	**022000**	**Yungay**	**49.7%**	**23.4%**	**79.9%**	**76.0%**	**74.1%**
Dist.	022001	Yungay	34.3%	38.4%	82.7%	51.2%	60.0%
Dist.	022002	Cascapara	37.4%	6.2%	71.5%	100.0%	93.6%
Dist.	022003	Mancos	36.8%	26.1%	79.9%	62.4%	66.4%
Dist.	022004	Matacoto	61.1%	24.2%	85.5%	100.0%	72.6%
Dist.	022005	Quillo	73.7%	7.8%	77.4%	100.0%	94.8%
Dist.	022006	Ranrahirca	38.0%	25.1%	61.4%	100.0%	66.1%
Dist.	022007	Shupluy	57.6%	8.9%	86.8%	100.0%	90.3%
Dist.	022008	Yanama	58.6%	8.1%	83.2%	100.0%	84.8%
Dep.	**030000**	**Apurímac**	**49.4%**	**30.3%**	**80.4%**	**54.2%**	**69.9%**
Prov.	**030100**	**Abancay**	**41.4%**	**56.6%**	**90.7%**	**27.9%**	**52.5%**
Dist.	030101	Abancay	23.5%	76.2%	96.3%	8.6%	42.0%
Dist.	030102	Chacoche	35.4%	16.4%	78.6%	100.0%	76.9%
Dist.	030103	Circa	51.7%	9.8%	70.1%	100.0%	87.2%
Dist.	030104	Curahuasi	37.3%	23.7%	84.7%	54.5%	73.2%
Dist.	030105	Huanipaca	49.9%	4.4%	61.8%	100.0%	84.5%
Dist.	030106	Lambrama	37.9%	7.2%	73.4%	100.0%	87.7%
Dist.	030107	Pichirhua	58.8%	8.7%	83.6%	100.0%	81.6%
Dist.	030108	San Pedro de Cachora	52.5%	10.4%	79.5%	100.0%	74.2%
Dist.	030109	Tamburco	25.2%	67.8%	93.6%	15.6%	47.3%
Prov.	**030200**	**Andahuaylas**	**54.4%**	**25.7%**	**79.1%**	**51.4%**	**74.8%**
Dist.	030201	Andahuaylas	28.8%	52.0%	87.4%	17.4%	57.3%
Dist.	030202	Andarapa	83.4%	5.2%	79.7%	100.0%	97.1%
Dist.	030203	Chiara	59.6%	4.2%	63.2%	100.0%	96.8%
Dist.	030204	Huancarama	44.3%	14.4%	88.5%	42.8%	80.5%
Dist.	030205	Huancaray	39.0%	7.7%	72.1%	100.0%	93.3%
Dist.	030206	Huayana	59.7%	3.9%	53.9%	100.0%	86.6%
Dist.	030207	Kishuara	59.9%	4.6%	74.6%	100.0%	93.7%
Dist.	030208	Pacobamba	63.0%	5.7%	86.9%	100.0%	89.2%
Dist.	030209	Pacucha	68.2%	5.5%	71.7%	100.0%	88.6%
Dist.	030210	Pampachiri	61.1%	7.0%	55.5%	100.0%	88.3%
Dist.	030211	Pomacocha	44.7%	3.0%	63.8%	100.0%	85.8%
Dist.	030212	San Antonio de Cachi	60.5%	3.0%	62.1%	100.0%	98.4%
Dist.	030213	San Jerónimo	30.9%	31.8%	83.2%	40.3%	70.9%
Dist.	030214	San Miguel de Chaccrampa	57.1%	3.6%	61.0%	100.0%	95.5%
Dist.	030215	Santa María de Chicmo	41.6%	6.7%	78.6%	46.3%	90.1%
Dist.	030216	Talavera	32.7%	35.9%	81.9%	36.8%	62.6%
Dist.	030217	Tumay Huaraca	100.0%	4.1%	40.1%	100.0%	98.1%
Dist.	030218	Turpo	41.4%	3.9%	70.7%	100.0%	98.2%
Dist.	030219	Kaquiabamba	67.0%	2.6%	75.8%	100.0%	91.3%
Dist.	030220	Jose María Arguedas	44.9%	5.9%	61.9%	28.9%	96.6%
Prov.	**030300**	**Antabamba**	**41.3%**	**10.8%**	**68.9%**	**100.0%**	**78.9%**

Continúa...

10.3.4.A Indicadores asociados al Índice de Vulnerabilidad a la Inseguridad Alimentaria, según departamento, provincia y distrito, 2018

Nivel	Ubigeo	Departamento, provincia y distrito	Indicadores asociados				
			Brecha del Índice del ingreso familiar per cápita 1/	Porcentaje de vivienda sin piso de tierra 2/	Porcentaje de viviendas con electricidad 3/	Porcentaje de población rural 4/	Porcentaje de población con lengua indígena u originaria 5/
Dist.	030301	Antabamba	34.4%	12.9%	69.9%	100.0%	74.6%
Dist.	030302	El Oro	52.4%	7.3%	63.3%	100.0%	76.9%
Dist.	030303	Huaquirca	20.6%	11.8%	68.3%	100.0%	78.8%
Dist.	030304	Juan Espinoza Medrano	40.7%	14.5%	82.5%	100.0%	80.7%
Dist.	030305	Oropesa	49.3%	11.5%	59.1%	100.0%	86.3%
Dist.	030306	Pachaconas	33.1%	8.6%	77.7%	100.0%	62.9%
Dist.	030307	Sabaino	58.8%	2.4%	58.9%	100.0%	88.2%
Prov.	**030400**	**Aymaraes**	**47.0%**	**17.7%**	**82.4%**	**82.3%**	**73.7%**
Dist.	030401	Chalhuanca	23.9%	55.5%	94.1%	12.8%	47.1%
Dist.	030402	Capaya	53.2%	16.5%	72.9%	100.0%	74.3%
Dist.	030403	Caraybamba	43.7%	8.1%	83.2%	100.0%	66.6%
Dist.	030404	Chapimarca	54.4%	14.3%	70.3%	100.0%	87.0%
Dist.	030405	Colcabamba	52.2%	11.5%	88.8%	100.0%	68.3%
Dist.	030406	Cotaruse	37.8%	10.4%	81.2%	100.0%	77.4%
Dist.	030407	Ihuayllo	42.1%	13.8%	83.1%	100.0%	78.5%
Dist.	030408	Justo Apu Sahuaraura	42.6%	8.7%	62.7%	100.0%	81.2%
Dist.	030409	Lucre	49.8%	6.0%	87.3%	100.0%	87.4%
Dist.	030410	Pocohuanca	52.8%	10.1%	79.6%	100.0%	81.5%
Dist.	030411	San Juan de Chacña	45.0%	10.7%	89.7%	100.0%	81.6%
Dist.	030412	Sañayca	38.8%	10.0%	73.8%	100.0%	73.2%
Dist.	030413	Soraya	63.0%	9.2%	80.5%	100.0%	81.0%
Dist.	030414	Tapairihua	60.9%	5.4%	72.9%	100.0%	89.5%
Dist.	030415	Tintay	55.1%	14.1%	86.2%	100.0%	79.4%
Dist.	030416	Toraya	41.1%	8.8%	87.4%	100.0%	82.6%
Dist.	030417	Yanaca	43.6%	9.5%	85.2%	100.0%	78.7%
Prov.	**030500**	**Cotabambas**	**42.5%**	**18.5%**	**69.0%**	**68.7%**	**78.2%**
Dist.	030501	Tambobamba	42.7%	13.9%	73.6%	56.4%	86.9%
Dist.	030502	Cotabambas	42.8%	8.7%	69.2%	100.0%	84.5%
Dist.	030503	Coyllurqui	52.7%	13.6%	73.8%	100.0%	90.8%
Dist.	030504	Haquira	45.1%	14.3%	60.6%	45.6%	75.0%
Dist.	030505	Mara	49.4%	8.6%	68.6%	100.0%	78.4%
Dist.	030506	Challhuahuacho	22.3%	38.9%	70.0%	57.3%	66.6%
Prov.	**030600**	**Chincheros**	**49.7%**	**16.8%**	**74.8%**	**69.4%**	**75.6%**
Dist.	030601	Chincheros	33.2%	30.8%	82.7%	39.4%	68.8%
Dist.	030602	Anco-Huallo	40.7%	27.7%	78.0%	22.8%	75.8%
Dist.	030603	Cocharcas	39.5%	3.3%	62.6%	100.0%	89.5%
Dist.	030604	Huaccana	46.1%	17.4%	70.5%	60.8%	77.1%
Dist.	030605	Ocobamba	58.2%	12.2%	80.7%	100.0%	86.9%
Dist.	030606	Ongoy	39.2%	12.3%	73.7%	100.0%	84.3%
Dist.	030607	Uranmarca	62.0%	4.7%	72.1%	100.0%	91.0%
Dist.	030608	Ranracancha	56.3%	7.0%	71.9%	100.0%	17.6%
Dist.	030609	Rocchacc	54.3%	7.3%	71.3%	100.0%	92.7%
Dist.	030610	El Porvenir	54.2%	5.7%	71.8%	100.0%	96.3%
Dist.	030611	Los Chankas	63.3%	13.0%	48.8%	100.0%	90.8%
Prov.	**030700**	**Grau**	**57.0%**	**11.9%**	**79.2%**	**85.4%**	**85.8%**

Continúa...

10.3.4.A Indicadores asociados al Índice de Vulnerabilidad a la Inseguridad Alimentaria, según departamento, provincia y distrito, 2018

Nivel	Ubigeo	Departamento, provincia y distrito	Indicadores asociados				
			Brecha del Índice del ingreso familiar per cápita 1/	Porcentaje de vivienda sin piso de tierra 2/	Porcentaje de viviendas con electricidad 3/	Porcentaje de población rural 4/	Porcentaje de población con lengua indígena u originaria 5/
Dist.	030701	Chuquibambilla	33.3%	20.9%	75.6%	38.2%	73.9%
Dist.	030702	Curpahuasi	75.7%	6.8%	79.3%	100.0%	92.1%
Dist.	030703	Gamarra	82.6%	3.7%	87.1%	100.0%	96.8%
Dist.	030704	Huayllati	66.8%	5.1%	82.1%	100.0%	85.6%
Dist.	030705	Mamara	43.0%	3.0%	73.9%	100.0%	88.6%
Dist.	030706	Micaela Bastidas	62.7%	3.6%	79.5%	100.0%	97.8%
Dist.	030707	Pataypampa	83.9%	5.1%	71.9%	100.0%	94.3%
Dist.	030708	Progreso	49.6%	16.8%	80.5%	100.0%	84.6%
Dist.	030709	San Antonio	33.8%	6.4%	67.2%	100.0%	81.7%
Dist.	030710	Santa Rosa	68.0%	4.3%	79.1%	100.0%	88.4%
Dist.	030711	Turpay	44.0%	10.7%	77.0%	100.0%	94.2%
Dist.	030712	Vilcabamba	32.8%	38.6%	87.0%	100.0%	73.6%
Dist.	030713	Virundo	58.4%	4.1%	73.3%	100.0%	88.6%
Dist.	030714	Curasco	63.7%	9.0%	75.8%	100.0%	92.5%
Dep.	**040000**	**Arequipa**	**22.2%**	**83.7%**	**90.0%**	**8.2%**	**19.4%**
Prov.	**040100**	**Arequipa**	**16.7%**	**89.9%**	**92.1%**	**1.6%**	**17.5%**
Dist.	040101	Arequipa	12.4%	99.6%	99.8%	0.0%	6.2%
Dist.	040102	Alto Selva Alegre	14.8%	92.6%	94.1%	0.0%	16.2%
Dist.	040103	Cayma	14.9%	94.0%	95.0%	0.0%	18.4%
Dist.	040104	Cerro Colorado	16.4%	87.8%	91.0%	0.1%	24.3%
Dist.	040105	Characato	19.8%	79.3%	90.6%	4.2%	17.9%
Dist.	040106	Chiguata	25.1%	63.0%	83.5%	23.6%	25.5%
Dist.	040107	Jacobo Hunter	14.5%	94.2%	96.4%	0.0%	15.5%
Dist.	040108	La Joya	12.0%	70.6%	79.1%	11.9%	31.2%
Dist.	040109	Mariano Melgar	15.5%	88.6%	89.4%	0.0%	15.9%
Dist.	040110	Miraflores	13.8%	94.9%	97.0%	0.0%	13.1%
Dist.	040111	Mollebaya	16.1%	68.3%	75.5%	11.6%	26.2%
Dist.	040112	Paucarpata	16.6%	92.8%	96.4%	0.0%	17.2%
Dist.	040113	Pocsi	35.2%	36.0%	71.5%	100.0%	3.9%
Dist.	040114	Polobaya	30.8%	37.1%	78.1%	100.0%	8.7%
Dist.	040115	Quequeña	15.4%	57.9%	78.4%	2.1%	29.2%
Dist.	040116	Sabandía	14.6%	90.9%	94.2%	0.3%	11.9%
Dist.	040117	Sachaca	12.4%	92.9%	96.8%	0.0%	14.5%
Dist.	040118	San Juan de Siguas	17.6%	70.0%	82.4%	100.0%	19.7%
Dist.	040119	San Juan de Tarucani	26.0%	25.7%	31.5%	100.0%	68.6%
Dist.	040120	Santa Isabel de Siguas	14.5%	37.7%	74.9%	100.0%	28.7%
Dist.	040121	Santa Rita de Siguas	13.3%	75.7%	95.3%	3.1%	33.7%
Dist.	040122	Socabaya	14.4%	92.5%	94.6%	0.6%	15.1%
Dist.	040123	Tiabaya	15.6%	89.9%	96.5%	2.6%	15.8%
Dist.	040124	Uchumayo	15.2%	85.0%	88.1%	5.2%	14.5%
Dist.	040125	Vítor	10.7%	58.3%	61.2%	100.0%	24.6%
Dist.	040126	Yanahuara	12.3%	99.4%	99.7%	0.0%	3.0%
Dist.	040127	Yarabamba	15.1%	80.9%	76.1%	100.0%	7.8%
Dist.	040128	Yura	17.5%	81.9%	67.8%	1.4%	37.3%
Dist.	040129	Jose Luis Bustamante y Rivero	12.7%	98.9%	99.2%	0.0%	7.8%

Continúa...

10.3.4.A Indicadores asociados al Índice de Vulnerabilidad a la Inseguridad Alimentaria, según departamento, provincia y distrito, 2018

Nivel	Ubigeo	Departamento, provincia y distrito	Indicadores asociados				
			Brecha del Índice del ingreso familiar per cápita 1/	Porcentaje de vivienda sin piso de tierra 2/	Porcentaje de viviendas con electricidad 3/	Porcentaje de población rural 4/	Porcentaje de población con lengua indígena u originaria 5/
Prov.	**040200**	**Camaná**	**18.8%**	**72.6%**	**89.4%**	**16.0%**	**18.8%**
Dist.	040201	Camaná	18.8%	90.1%	98.2%	0.0%	10.0%
Dist.	040202	Jose María Químper	17.7%	70.6%	92.0%	0.2%	13.6%
Dist.	040203	Mariano Nicolás Valcarcel	22.2%	79.3%	87.2%	100.0%	40.1%
Dist.	040204	Mariscal Cáceres	13.2%	55.5%	83.9%	6.7%	24.2%
Dist.	040205	Nicolas de Piérola	16.8%	68.2%	87.9%	1.7%	13.3%
Dist.	040206	Ocoña	18.3%	70.5%	87.4%	14.9%	11.3%
Dist.	040207	Quilca	29.4%	63.3%	60.4%	100.0%	10.8%
Dist.	040208	Samuel Pastor	14.0%	65.6%	88.4%	2.5%	21.6%
Prov.	**040300**	**Caravelí**	**20.6%**	**73.6%**	**87.4%**	**36.0%**	**18.4%**
Dist.	040301	Caravelí	25.0%	62.8%	90.2%	3.6%	12.6%
Dist.	040302	Acarí	10.8%	78.5%	92.7%	28.4%	13.6%
Dist.	040303	Atico	20.0%	80.4%	87.5%	13.1%	11.1%
Dist.	040304	Atiquipa	31.4%	81.5%	87.9%	100.0%	9.5%
Dist.	040305	Bella Unión	7.8%	73.9%	76.0%	9.1%	19.5%
Dist.	040306	Cahuacho	41.7%	9.7%	81.1%	100.0%	29.8%
Dist.	040307	Chala	12.9%	81.0%	87.5%	3.3%	20.1%
Dist.	040308	Chaparra	9.1%	74.1%	84.9%	33.1%	32.0%
Dist.	040309	Huanuhuanu	4.2%	59.4%	89.3%	100.0%	33.0%
Dist.	040310	Jaqui	22.4%	79.1%	85.8%	100.0%	8.0%
Dist.	040311	Lomas	37.2%	84.9%	86.7%	100.0%	6.7%
Dist.	040312	Quicacha	24.5%	51.6%	91.1%	100.0%	25.2%
Dist.	040313	Yauca	21.1%	80.2%	88.8%	100.0%	13.8%
Prov.	**040400**	**Castilla**	**22.3%**	**62.2%**	**87.8%**	**44.8%**	**23.0%**
Dist.	040401	Aplao	13.3%	76.7%	88.3%	20.0%	13.1%
Dist.	040402	Andagua	23.0%	23.4%	86.5%	100.0%	22.6%
Dist.	040403	Ayo	18.6%	30.4%	88.4%	100.0%	8.4%
Dist.	040404	Chachas	21.3%	29.5%	72.2%	100.0%	58.6%
Dist.	040405	Chilcaymarca	22.8%	26.0%	89.2%	100.0%	37.8%
Dist.	040406	Choco	38.7%	10.1%	66.7%	100.0%	80.1%
Dist.	040407	Huancarqui	16.1%	58.1%	86.0%	100.0%	9.7%
Dist.	040408	Machaguay	31.8%	25.3%	87.1%	100.0%	5.9%
Dist.	040409	Orcopampa	15.3%	78.5%	87.6%	6.3%	34.3%
Dist.	040410	Pampacolca	29.7%	43.6%	90.5%	100.0%	11.1%
Dist.	040411	Tipan	31.1%	38.2%	87.9%	100.0%	4.3%
Dist.	040412	Uñon	18.4%	14.9%	67.6%	100.0%	14.6%
Dist.	040413	Uraca	12.0%	76.9%	95.0%	33.9%	17.9%
Dist.	040414	Viraco	20.0%	45.8%	89.7%	100.0%	9.5%
Prov.	**040500**	**Caylloma**	**24.1%**	**58.5%**	**75.4%**	**35.5%**	**37.0%**
Dist.	040501	Chivay	17.0%	62.2%	92.8%	2.6%	39.2%
Dist.	040502	Achoma	35.4%	31.5%	83.5%	100.0%	63.5%
Dist.	040503	Cabanaconde	32.4%	29.3%	84.5%	100.0%	46.6%
Dist.	040504	Callalli	20.7%	36.8%	45.1%	100.0%	69.3%
Dist.	040505	Caylloma	15.5%	50.1%	72.1%	100.0%	49.2%
Dist.	040506	Coporaque	24.1%	29.5%	73.2%	100.0%	56.7%

Continúa...

10.3.4.A Indicadores asociados al Índice de Vulnerabilidad a la Inseguridad Alimentaria, según departamento, provincia y distrito, 2018

Nivel	Ubigeo	Departamento, provincia y distrito	Indicadores asociados				
			Brecha del Índice del ingreso familiar per cápita 1/	Porcentaje de vivienda sin piso de tierra 2/	Porcentaje de viviendas con electricidad 3/	Porcentaje de población rural 4/	Porcentaje de población con lengua indígena u originaria 5/
Dist.	040507	Huambo	37.0%	23.2%	62.8%	100.0%	22.7%
Dist.	040508	Huanca	26.4%	18.5%	79.3%	100.0%	8.0%
Dist.	040509	Ichupampa	25.7%	32.3%	89.2%	100.0%	62.5%
Dist.	040510	Lari	22.5%	24.8%	82.6%	100.0%	56.2%
Dist.	040511	Lluta	27.8%	18.3%	72.8%	100.0%	21.0%
Dist.	040512	Maca	39.8%	34.8%	80.4%	100.0%	56.8%
Dist.	040513	Madrigal	30.7%	22.6%	81.1%	100.0%	68.8%
Dist.	040514	San Antonio de Chuca	24.7%	32.9%	38.4%	100.0%	66.7%
Dist.	040515	Sibayo	25.3%	28.7%	65.6%	100.0%	61.8%
Dist.	040516	Tapay	7.9%	10.5%	55.0%	100.0%	59.4%
Dist.	040517	Tisco	19.7%	10.0%	28.2%	100.0%	78.7%
Dist.	040518	Tuti	20.0%	14.2%	69.6%	100.0%	71.1%
Dist.	040519	Yanque	15.0%	35.7%	70.0%	100.0%	59.2%
Dist.	040520	Majes	14.1%	69.9%	77.1%	16.3%	30.6%
Prov.	**040600**	**Condesuyos**	**17.2%**	**31.9%**	**68.5%**	**82.4%**	**30.5%**
Dist.	040601	Chuquibamba	16.0%	46.0%	83.3%	14.0%	11.2%
Dist.	040602	Andaray	1.7%	20.9%	78.5%	100.0%	23.6%
Dist.	040603	Cayarani	7.6%	11.6%	41.2%	100.0%	71.7%
Dist.	040604	Chichas	12.2%	10.4%	90.9%	100.0%	8.4%
Dist.	040605	Iray	28.9%	50.0%	88.8%	100.0%	12.0%
Dist.	040606	Río Grande	7.7%	45.8%	54.3%	100.0%	21.8%
Dist.	040607	Salamanca	51.7%	11.8%	91.0%	100.0%	26.7%
Dist.	040608	Yanaquihua	12.0%	27.3%	70.9%	100.0%	28.1%
Prov.	**040700**	**Islay**	**14.1%**	**79.6%**	**89.1%**	**4.7%**	**14.3%**
Dist.	040701	Mollendo	15.5%	90.6%	93.4%	0.8%	10.3%
Dist.	040702	Cocachacra	13.9%	75.2%	88.3%	9.9%	18.3%
Dist.	040703	Dean Valdivia	12.6%	69.9%	92.8%	3.2%	21.2%
Dist.	040704	Islay	18.1%	79.9%	84.3%	0.0%	9.1%
Dist.	040705	Mejía	9.3%	88.9%	97.2%	100.0%	16.2%
Dist.	040706	Punta de Bombón	15.0%	59.4%	75.5%	0.9%	20.8%
Prov.	**040800**	**La Unión**	**45.1%**	**18.5%**	**78.5%**	**82.9%**	**62.1%**
Dist.	040801	Cotahuasi	22.2%	41.8%	88.2%	25.1%	26.3%
Dist.	040802	Alca	46.1%	17.5%	77.2%	100.0%	79.4%
Dist.	040803	Charcana	34.3%	7.8%	78.3%	100.0%	47.7%
Dist.	040804	Huaynacotas	37.1%	7.2%	67.5%	100.0%	74.2%
Dist.	040805	Pampamarca	63.2%	12.7%	81.5%	100.0%	78.6%
Dist.	040806	Puyca	80.4%	11.2%	71.8%	100.0%	95.1%
Dist.	040807	Quechualla	36.6%	7.8%	59.1%	100.0%	38.7%
Dist.	040808	Sayla	20.6%	9.8%	89.3%	100.0%	52.5%
Dist.	040809	Tauria	56.3%	8.0%	92.0%	100.0%	52.8%
Dist.	040810	Tomepampa	42.1%	20.6%	86.2%	100.0%	49.9%
Dist.	040811	Toro	57.1%	11.8%	79.3%	100.0%	29.7%
Dep.	**050000**	**Ayacucho**	**44.3%**	**37.6%**	**80.9%**	**41.9%**	**62.6%**
Prov.	**050100**	**Huamanga**	**46.0%**	**57.3%**	**86.8%**	**21.7%**	**54.6%**
Dist.	050101	Ayacucho	27.4%	75.6%	92.4%	2.2%	42.4%

Continúa...

10.3.4.A Indicadores asociados al Índice de Vulnerabilidad a la Inseguridad Alimentaria, según departamento, provincia y distrito, 2018

Nivel	Ubigeo	Departamento, provincia y distrito	Indicadores asociados				
			Brecha del Índice del ingreso familiar per cápita 1/	Porcentaje de vivienda sin piso de tierra 2/	Porcentaje de viviendas con electricidad 3/	Porcentaje de población rural 4/	Porcentaje de población con lengua indígena u originaria 5/
Dist.	050102	Acocro	62.2%	5.5%	67.2%	100.0%	95.4%
Dist.	050103	Acos Vinchos	49.7%	10.3%	74.9%	100.0%	91.3%
Dist.	050104	Carmen Alto	30.1%	62.2%	89.3%	2.2%	52.1%
Dist.	050105	Chiara	43.6%	10.1%	61.4%	58.0%	92.4%
Dist.	050106	Ocros	68.1%	15.8%	73.7%	100.0%	79.0%
Dist.	050107	Pacaycasa	40.1%	27.6%	84.7%	100.0%	57.0%
Dist.	050108	Quinua	44.1%	19.8%	78.4%	58.4%	77.3%
Dist.	050109	San Jose de Ticllas	48.7%	2.9%	65.6%	100.0%	91.5%
Dist.	050110	San Juan Bautista	28.8%	76.8%	95.7%	0.1%	49.0%
Dist.	050111	Santiago de Pischa	47.0%	12.4%	55.7%	100.0%	73.2%
Dist.	050112	Socos	54.3%	7.4%	79.9%	100.0%	95.6%
Dist.	050113	Tambillo	63.6%	22.1%	85.1%	100.0%	82.5%
Dist.	050114	Vinchos	70.4%	7.1%	61.8%	100.0%	96.5%
Dist.	050115	Jesús Nazareno	28.1%	75.9%	92.0%	4.9%	44.8%
Dist.	050116	Andrés Avelino Cáceres Dorregaray	30.2%	68.3%	90.5%	12.1%	46.7%
Prov.	**050200**	**Cangallo**	**53.1%**	**13.5%**	**69.7%**	**73.1%**	**90.1%**
Dist.	050201	Cangallo	37.7%	28.5%	82.8%	58.2%	74.8%
Dist.	050202	Chuschi	48.2%	8.7%	58.3%	61.9%	93.9%
Dist.	050203	Los Morochucos	52.9%	15.4%	79.0%	63.5%	92.9%
Dist.	050204	Maria Parado de Bellido	64.6%	8.9%	76.7%	100.0%	96.2%
Dist.	050205	Paras	59.7%	8.0%	61.1%	100.0%	93.2%
Dist.	050206	Totos	55.8%	6.3%	61.5%	100.0%	92.0%
Prov.	**050300**	**Huanca Sancos**	**38.6%**	**14.6%**	**72.9%**	**64.1%**	**83.4%**
Dist.	050301	Sancos	28.3%	26.3%	72.9%	5.6%	68.0%
Dist.	050302	Carapo	41.1%	7.3%	74.4%	100.0%	91.0%
Dist.	050303	Sacsamarca	39.3%	12.0%	69.4%	100.0%	95.0%
Dist.	050304	Santiago De Lucanamarca	45.7%	6.8%	74.0%	100.0%	93.4%
Prov.	**050400**	**Huanta**	**52.9%**	**35.0%**	**82.5%**	**50.0%**	**62.6%**
Dist.	050401	Huanta	32.2%	53.9%	89.2%	14.9%	50.1%
Dist.	050402	Ayahuanco	54.0%	10.9%	77.2%	100.0%	87.0%
Dist.	050403	Huamanguilla	54.7%	13.7%	70.1%	100.0%	83.8%
Dist.	050404	Iguaín	38.2%	15.4%	72.5%	100.0%	76.3%
Dist.	050405	Luricocha	43.5%	22.2%	79.8%	61.4%	70.7%
Dist.	050406	Santillana	56.1%	12.3%	88.4%	100.0%	92.8%
Dist.	050407	Sivia	40.2%	31.3%	82.0%	61.9%	63.4%
Dist.	050408	Llochegua	42.6%	38.1%	84.7%	51.2%	53.5%
Dist.	050409	Canayre	44.0%	26.5%	66.5%	100.0%	53.9%
Dist.	050410	Uchuraccay	71.6%	5.5%	73.7%	100.0%	97.5%
Dist.	050411	Pucacolpa	68.8%	2.4%	58.6%	100.0%	96.6%
Dist.	050412	Chaca	89.1%	3.7%	76.8%	100.0%	98.8%
Prov.	**050500**	**La Mar**	**55.9%**	**29.3%**	**70.3%**	**51.6%**	**77.7%**
Dist.	050501	San Miguel	48.5%	25.2%	68.9%	54.7%	85.3%
Dist.	050502	Anco	48.6%	22.7%	79.9%	69.3%	81.4%
Dist.	050503	Ayna	37.1%	54.0%	77.8%	25.8%	56.2%
Dist.	050504	Chilcas	61.5%	10.3%	55.0%	100.0%	93.4%

Continúa...

10.3.4.A Indicadores asociados al Índice de Vulnerabilidad a la Inseguridad Alimentaria, según departamento, provincia y distrito, 2018

Nivel	Ubigeo	Departamento, provincia y distrito	Indicadores asociados				
			Brecha del Índice del ingreso familiar per cápita 1/	Porcentaje de vivienda sin piso de tierra 2/	Porcentaje de viviendas con electricidad 3/	Porcentaje de población rural 4/	Porcentaje de población con lengua indígena u originaria 5/
Dist.	050505	Chungui	74.1%	4.9%	76.3%	100.0%	95.4%
Dist.	050506	Luis Carranza	87.6%	4.0%	72.0%	100.0%	96.3%
Dist.	050507	Santa Rosa	34.6%	40.0%	79.1%	26.8%	61.1%
Dist.	050508	Tambo	58.0%	22.0%	66.2%	36.1%	88.6%
Dist.	050509	Samugari	43.2%	37.8%	63.6%	42.6%	73.0%
Dist.	050510	Anchihuay	62.9%	18.1%	58.8%	100.0%	94.6%
Dist.	050511	Oronccoy	58.4%	3.7%	12.2%	100.0%	92.3%
Prov.	**050600**	**Lucanas**	**35.9%**	**21.2%**	**75.9%**	**61.4%**	**50.6%**
Dist.	050601	Puquio	27.5%	36.3%	91.6%	6.0%	46.1%
Dist.	050602	Aucará	36.9%	13.5%	77.0%	25.5%	75.5%
Dist.	050603	Cabana	34.2%	18.8%	82.9%	2.0%	72.1%
Dist.	050604	Carmen Salcedo	31.4%	22.0%	79.8%	100.0%	67.9%
Dist.	050605	Chaviña	26.6%	15.0%	83.6%	100.0%	70.8%
Dist.	050606	Chipao	41.8%	10.9%	66.9%	100.0%	72.2%
Dist.	050607	Huac-Huas	42.8%	6.6%	48.4%	100.0%	13.7%
Dist.	050608	Laramate	44.0%	15.3%	60.3%	100.0%	10.8%
Dist.	050609	Leoncio Prado	47.6%	10.7%	73.7%	100.0%	22.4%
Dist.	050610	Llauta	25.6%	12.1%	70.3%	100.0%	10.9%
Dist.	050611	Lucanas	35.0%	15.4%	71.2%	100.0%	61.8%
Dist.	050612	Ocaña	32.1%	17.4%	61.2%	100.0%	21.6%
Dist.	050613	Otoca	32.6%	19.5%	49.8%	100.0%	14.6%
Dist.	050614	Saisa	18.8%	11.3%	68.8%	100.0%	40.3%
Dist.	050615	San Cristóbal	62.0%	5.3%	77.1%	100.0%	83.2%
Dist.	050616	San Juan	24.7%	15.8%	72.9%	100.0%	50.2%
Dist.	050617	San Pedro	55.5%	5.8%	65.8%	100.0%	80.8%
Dist.	050618	San Pedro de Palco	46.1%	9.6%	60.4%	100.0%	38.7%
Dist.	050619	Sancos	21.5%	35.2%	84.0%	49.6%	50.2%
Dist.	050620	Santa Ana de Huaycahuacho	38.7%	13.2%	71.2%	100.0%	84.4%
Dist.	050621	Santa Lucía	29.5%	37.2%	74.6%	100.0%	23.1%
Prov.	**050700**	**Parinacochas**	**36.1%**	**27.5%**	**85.1%**	**41.4%**	**54.0%**
Dist.	050701	Coracora	30.6%	29.9%	84.4%	17.3%	48.4%
Dist.	050702	Chumpi	39.7%	14.4%	90.3%	100.0%	65.5%
Dist.	050703	Coronel Castañeda	13.7%	7.9%	77.4%	100.0%	52.1%
Dist.	050704	Pacapausa	46.9%	8.4%	81.9%	100.0%	80.0%
Dist.	050705	Pullo	25.5%	44.2%	88.9%	14.4%	50.9%
Dist.	050706	Puyusca	47.5%	20.8%	86.3%	100.0%	64.3%
Dist.	050707	San Francisco de Ravacayco	34.4%	11.6%	65.8%	100.0%	63.5%
Dist.	050708	Upahuacho	50.4%	4.5%	79.8%	100.0%	79.3%
Prov.	**050800**	**Paucar Del Sara Sara**	**37.6%**	**21.8%**	**86.7%**	**71.7%**	**54.1%**
Dist.	050801	Pausa	26.5%	40.8%	90.9%	15.9%	40.5%
Dist.	050802	Colta	43.5%	9.7%	72.1%	100.0%	55.4%
Dist.	050803	Corculla	43.7%	3.0%	81.7%	100.0%	62.0%
Dist.	050804	Lampa	47.8%	15.2%	88.2%	100.0%	60.8%
Dist.	050805	Marcabamba	31.3%	29.3%	86.9%	100.0%	50.8%

Continúa...

10.3.4.A Indicadores asociados al Índice de Vulnerabilidad a la Inseguridad Alimentaria, según departamento, provincia y distrito, 2018

Nivel	Ubigeo	Departamento, provincia y distrito	Indicadores asociados				
			Brecha del Índice del ingreso familiar per cápita 1/	Porcentaje de vivienda sin piso de tierra 2/	Porcentaje de viviendas con electricidad 3/	Porcentaje de población rural 4/	Porcentaje de población con lengua indígena u originaria 5/
Dist.	050806	Oyolo	23.2%	6.9%	71.6%	100.0%	57.9%
Dist.	050807	Pararca	35.7%	9.4%	96.9%	100.0%	70.8%
Dist.	050808	San Javier de Alpabamba	44.9%	15.0%	91.3%	100.0%	65.9%
Dist.	050809	San Jose de Ushua	37.3%	6.0%	81.9%	100.0%	50.7%
Dist.	050810	Sara Sara	41.8%	7.4%	89.6%	100.0%	79.9%
Prov.	**050900**	**Sucre**	**38.2%**	**14.3%**	**80.2%**	**76.0%**	**81.3%**
Dist.	050901	Querobamba	27.6%	30.1%	84.0%	11.7%	71.7%
Dist.	050902	Belén	33.1%	9.6%	83.1%	100.0%	93.4%
Dist.	050903	Chalcos	36.8%	15.9%	85.2%	100.0%	80.4%
Dist.	050904	Chilcayoc	42.9%	9.6%	87.2%	100.0%	90.7%
Dist.	050905	Huacaña	32.8%	5.9%	78.3%	100.0%	74.3%
Dist.	050906	Morcolla	47.0%	7.3%	73.3%	100.0%	90.3%
Dist.	050907	Paico	37.1%	10.1%	70.5%	100.0%	84.7%
Dist.	050908	San Pedro de Larcay	47.9%	16.7%	84.4%	100.0%	83.1%
Dist.	050909	San Salvador de Quije	38.8%	5.5%	78.6%	100.0%	95.3%
Dist.	050910	Santiago de Paucaray	38.0%	3.3%	87.2%	100.0%	82.9%
Dist.	050911	Soras	38.7%	11.1%	72.9%	100.0%	71.3%
Prov.	**051000**	**Víctor Fajardo**	**44.6%**	**12.5%**	**78.4%**	**83.4%**	**86.5%**
Dist.	051001	Huancapi	26.5%	30.6%	82.0%	100.0%	71.0%
Dist.	051002	Alcamenca	61.0%	5.8%	75.7%	100.0%	96.2%
Dist.	051003	Apongo	41.2%	5.0%	78.6%	100.0%	87.9%
Dist.	051004	Asquipata	30.1%	5.2%	79.9%	100.0%	90.7%
Dist.	051005	Canaria	24.2%	21.4%	86.9%	16.1%	74.1%
Dist.	051006	Cayara	52.2%	5.8%	77.3%	100.0%	98.1%
Dist.	051007	Colca	45.3%	15.4%	77.2%	100.0%	77.5%
Dist.	051008	Huamanquiquia	52.9%	11.2%	84.7%	100.0%	94.5%
Dist.	051009	Huancaraylla	36.4%	10.9%	80.3%	100.0%	83.4%
Dist.	051010	Hualla	47.1%	8.8%	68.8%	100.0%	91.3%
Dist.	051011	Sarhua	62.0%	8.5%	74.7%	100.0%	96.9%
Dist.	051012	Vilcanchos	56.8%	6.7%	74.5%	100.0%	92.9%
Prov.	**051100**	**Vilcas Huamán**	**55.1%**	**12.2%**	**76.3%**	**84.7%**	**91.3%**
Dist.	051101	Vilcas Huamán	39.5%	17.5%	76.8%	59.5%	88.4%
Dist.	051102	Accomarca	70.7%	8.1%	82.6%	100.0%	94.8%
Dist.	051103	Carhuanca	38.8%	13.8%	87.0%	100.0%	84.5%
Dist.	051104	Concepción	75.5%	7.3%	74.7%	100.0%	95.0%
Dist.	051105	Huambalpa	37.1%	8.8%	78.6%	100.0%	96.0%
Dist.	051106	Independencia	65.3%	5.9%	61.3%	100.0%	96.1%
Dist.	051107	Saurama	73.5%	4.1%	76.7%	100.0%	98.3%
Dist.	051108	Vischongo	40.1%	12.3%	75.2%	100.0%	89.9%
Dep.	**060000**	**Cajamarca**	**45.9%**	**35.0%**	**80.7%**	**64.6%**	**0.7%**
Prov.	**060100**	**Cajamarca**	**48.9%**	**55.3%**	**86.4%**	**39.9%**	**1.2%**
Dist.	060101	Cajamarca	20.3%	76.1%	93.5%	16.4%	1.4%
Dist.	060102	Asunción	65.1%	9.3%	81.8%	100.0%	0.0%
Dist.	060103	Chetilla	84.5%	5.6%	86.4%	100.0%	18.1%
Dist.	060104	Cospán	68.1%	6.5%	70.1%	100.0%	0.0%

Continúa...

10.3.4.A Indicadores asociados al Índice de Vulnerabilidad a la Inseguridad Alimentaria, según departamento, provincia y distrito, 2018

Nivel	Ubigeo	Departamento, provincia y distrito	Indicadores asociados				
			Brecha del Índice del ingreso familiar per cápita 1/	Porcentaje de vivienda sin piso de tierra 2/	Porcentaje de viviendas con electricidad 3/	Porcentaje de población rural 4/	Porcentaje de población con lengua indígena u originaria 5/
Dist.	060105	Encañada	52.4%	8.1%	66.6%	100.0%	0.2%
Dist.	060106	Jesús	45.2%	19.0%	77.8%	78.6%	0.4%
Dist.	060107	Llacanora	39.7%	21.3%	81.1%	100.0%	0.1%
Dist.	060108	Los Baños del Inca	27.3%	50.5%	82.2%	56.0%	0.6%
Dist.	060109	Magdalena	47.4%	27.2%	76.0%	64.6%	0.6%
Dist.	060110	Matara	39.4%	16.5%	79.1%	100.0%	0.4%
Dist.	060111	Namora	46.9%	14.4%	63.7%	100.0%	0.7%
Dist.	060112	San Juan	50.6%	18.0%	74.2%	100.0%	0.4%
Prov.	**060200**	**Cajabamba**	**44.8%**	**21.5%**	**75.2%**	**72.1%**	**0.2%**
Dist.	060201	Cajabamba	32.1%	36.8%	87.9%	40.4%	0.3%
Dist.	060202	Cachachi	40.5%	9.8%	60.1%	100.0%	0.2%
Dist.	060203	Condebamba	53.6%	13.2%	75.8%	100.0%	0.1%
Dist.	060204	Sitacocha	53.0%	8.4%	64.9%	66.7%	0.2%
Prov.	**060300**	**Celendín**	**57.5%**	**19.2%**	**73.9%**	**75.0%**	**0.2%**
Dist.	060301	Celendín	29.3%	46.6%	82.5%	26.4%	0.4%
Dist.	060302	Chumuch	79.7%	2.5%	66.4%	100.0%	0.0%
Dist.	060303	Cortegana	66.5%	4.6%	65.2%	100.0%	0.0%
Dist.	060304	Huasmín	63.7%	4.0%	78.0%	100.0%	0.0%
Dist.	060305	Jorge Chávez	35.6%	11.3%	79.3%	100.0%	0.0%
Dist.	060306	José Galvez	32.4%	21.8%	75.4%	100.0%	0.1%
Dist.	060307	Miguel Iglesias	75.7%	5.0%	57.7%	100.0%	0.0%
Dist.	060308	Oxamarca	60.9%	4.1%	58.3%	100.0%	0.3%
Dist.	060309	Sorochuco	57.0%	6.8%	76.3%	100.0%	0.1%
Dist.	060310	Sucre	39.1%	15.7%	76.1%	100.0%	0.2%
Dist.	060311	Utco	90.6%	13.9%	54.8%	100.0%	0.0%
Dist.	060312	La Libertad de Pallan	59.8%	3.8%	66.3%	100.0%	0.1%
Prov.	**060400**	**Chota**	**51.7%**	**26.0%**	**87.8%**	**78.7%**	**0.3%**
Dist.	060401	Chota	28.9%	43.9%	92.4%	53.1%	0.2%
Dist.	060402	Anguía	75.6%	9.9%	91.5%	100.0%	0.0%
Dist.	060403	Chadín	60.8%	14.4%	87.5%	100.0%	0.1%
Dist.	060404	Chiguirip	73.1%	11.2%	94.1%	100.0%	0.0%
Dist.	060405	Chimbán	57.9%	9.3%	89.2%	100.0%	0.0%
Dist.	060406	Choropampa	54.3%	8.3%	83.6%	100.0%	0.0%
Dist.	060407	Cochabamba	49.7%	24.0%	75.9%	100.0%	0.5%
Dist.	060408	Conchán	67.7%	15.7%	88.0%	100.0%	0.0%
Dist.	060409	Huambos	47.3%	15.2%	75.1%	100.0%	0.1%
Dist.	060410	Lajas	46.6%	21.7%	92.1%	80.5%	0.1%
Dist.	060411	Llama	31.9%	26.3%	80.1%	56.6%	0.1%
Dist.	060412	Miracosta	64.1%	3.4%	77.6%	100.0%	9.0%
Dist.	060413	Paccha	52.9%	21.0%	85.2%	100.0%	0.0%
Dist.	060414	Pion	31.1%	13.9%	93.6%	100.0%	0.1%
Dist.	060415	Querocoto	46.8%	17.7%	92.1%	100.0%	0.1%
Dist.	060416	San Juan de Licupis	52.9%	3.5%	81.6%	100.0%	0.0%
Dist.	060417	Tacabamba	52.2%	24.1%	83.1%	80.8%	0.1%
Dist.	060418	Tocmoche	37.8%	7.7%	67.9%	100.0%	1.8%

Continúa...

10.3.4.A Indicadores asociados al Índice de Vulnerabilidad a la Inseguridad Alimentaria, según departamento, provincia y distrito, 2018

Nivel	Ubigeo	Departamento, provincia y distrito	Indicadores asociados				
			Brecha del Índice del ingreso familiar per cápita 1/	Porcentaje de vivienda sin piso de tierra 2/	Porcentaje de viviendas con electricidad 3/	Porcentaje de población rural 4/	Porcentaje de población con lengua indígena u originaria 5/
Dist.	060419	Chalamarca	51.0%	13.1%	91.7%	100.0%	0.2%
Prov.	**060500**	**Contumazá**	**40.1%**	**36.2%**	**70.8%**	**72.0%**	**0.1%**
Dist.	060501	Contumazá	38.9%	28.4%	73.5%	56.5%	0.1%
Dist.	060502	Chilete	26.2%	68.9%	84.5%	100.0%	0.2%
Dist.	060503	Cupisnique	57.6%	10.2%	53.4%	100.0%	0.0%
Dist.	060504	Guzmango	53.3%	11.0%	36.9%	100.0%	0.0%
Dist.	060505	San Benito	33.2%	22.7%	71.0%	100.0%	0.0%
Dist.	060506	Santa Cruz de Toledo	57.2%	11.7%	36.9%	100.0%	0.0%
Dist.	060507	Tantarica	29.2%	26.7%	67.7%	100.0%	0.0%
Dist.	060508	Yonán	24.8%	60.3%	85.8%	33.2%	0.1%
Prov.	**060600**	**Cutervo**	**44.3%**	**27.3%**	**73.9%**	**80.2%**	**0.1%**
Dist.	060601	Cutervo	36.3%	38.3%	85.1%	58.3%	0.2%
Dist.	060602	Callayuc	30.0%	14.1%	38.7%	100.0%	0.2%
Dist.	060603	Choros	26.5%	12.7%	56.9%	100.0%	0.3%
Dist.	060604	Cujillo	43.0%	20.0%	75.9%	100.0%	0.0%
Dist.	060605	La Ramada	58.1%	18.0%	63.1%	100.0%	0.1%
Dist.	060606	Pimpingos	59.2%	12.1%	65.9%	100.0%	0.0%
Dist.	060607	Querocotillo	54.2%	10.9%	63.3%	100.0%	0.2%
Dist.	060608	San Andrés de Cutervo	47.1%	25.5%	82.0%	100.0%	0.0%
Dist.	060609	San Juan de Cutervo	28.9%	23.6%	70.3%	100.0%	0.1%
Dist.	060610	San Luis de Lucma	55.1%	13.4%	56.4%	100.0%	0.0%
Dist.	060611	Santa Cruz	44.9%	20.0%	50.7%	100.0%	0.0%
Dist.	060612	Santo Domingo de la Capilla	59.1%	22.9%	85.2%	100.0%	0.1%
Dist.	060613	Santo Tomás	36.5%	25.6%	64.5%	100.0%	0.0%
Dist.	060614	Socota	46.6%	30.3%	83.0%	70.2%	0.0%
Dist.	060615	Toribio Casanova	39.5%	30.8%	88.4%	100.0%	0.2%
Prov.	060700	Hualgayoc	33.6%	20.6%	88.6%	77.6%	0.5%
Dist.	060701	Bambamarca	39.8%	22.5%	89.3%	70.9%	0.5%
Dist.	060702	Chugur	39.3%	24.2%	94.3%	100.0%	0.0%
Dist.	060703	Hualgayoc	21.8%	11.3%	84.2%	100.0%	0.3%
Prov.	**060800**	**Jaén**	**39.4%**	**53.1%**	**80.1%**	**48.0%**	**1.0%**
Dist.	060801	Jaén	22.6%	81.5%	91.9%	13.3%	0.6%
Dist.	060802	Bellavista	24.0%	40.2%	78.9%	49.5%	0.2%
Dist.	060803	Chontalí	45.1%	23.5%	84.7%	100.0%	0.0%
Dist.	060804	Colasay	42.0%	26.7%	83.0%	100.0%	0.2%
Dist.	060805	Huabal	31.9%	18.4%	42.7%	100.0%	0.1%
Dist.	060806	Las Pirias	43.7%	19.4%	77.8%	100.0%	0.1%
Dist.	060807	Pomahuaca	43.8%	27.2%	50.0%	100.0%	6.6%
Dist.	060808	Pucara	24.6%	52.4%	88.2%	36.5%	9.4%
Dist.	060809	Sallique	65.7%	10.4%	29.3%	100.0%	0.1%
Dist.	060810	San Felipe	56.5%	20.7%	52.1%	100.0%	0.2%
Dist.	060811	San Jose del Alto	47.8%	20.0%	77.6%	100.0%	0.1%
Dist.	060812	Santa Rosa	24.8%	25.8%	74.3%	72.9%	0.1%
Prov.	**060900**	**San Ignacio**	**44.9%**	**27.7%**	**74.5%**	**80.2%**	**0.9%**

Continúa...

10.3.4.A Indicadores asociados al Índice de Vulnerabilidad a la Inseguridad Alimentaria, según departamento, provincia y distrito, 2018

Nivel	Ubigeo	Departamento, provincia y distrito	Indicadores asociados				
			Brecha del Índice del ingreso familiar per cápita 1/	Porcentaje de vivienda sin piso de tierra 2/	Porcentaje de viviendas con electricidad 3/	Porcentaje de población rural 4/	Porcentaje de población con lengua indígena u originaria 5/
Dist.	060901	San Ignacio	34.6%	46.8%	75.4%	61.9%	0.2%
Dist.	060902	Chirinos	34.1%	27.0%	80.8%	80.5%	0.1%
Dist.	060903	Huarango	48.4%	24.1%	70.7%	73.9%	3.0%
Dist.	060904	La Coipa	47.8%	21.4%	89.0%	87.9%	0.2%
Dist.	060905	Namballe	54.1%	18.4%	83.9%	100.0%	0.0%
Dist.	060906	San Jose de Lourdes	47.6%	21.1%	72.1%	83.9%	2.7%
Dist.	060907	Tabaconas	47.6%	13.2%	52.8%	100.0%	0.1%
Prov.	**061000**	**San Marcos**	**48.1%**	**20.6%**	**79.0%**	**79.6%**	**0.4%**
Dist.	061001	Pedro Galvez	33.5%	37.3%	84.6%	50.5%	0.2%
Dist.	061002	Chancay	69.2%	13.0%	80.8%	100.0%	0.1%
Dist.	061003	Eduardo Villanueva	39.4%	27.1%	90.8%	100.0%	0.2%
Dist.	061004	Gregorio Pita	60.8%	5.2%	85.8%	100.0%	0.0%
Dist.	061005	Ichocán	40.4%	18.4%	88.0%	100.0%	0.4%
Dist.	061006	José Manuel Quiroz	61.5%	3.0%	84.7%	100.0%	3.4%
Dist.	061007	José Sabogal	31.7%	7.2%	59.4%	100.0%	0.1%
Prov.	**061100**	**San Miguel**	**38.8%**	**16.2%**	**76.4%**	**90.4%**	**0.2%**
Dist.	061101	San Miguel	32.7%	22.7%	84.5%	67.0%	0.3%
Dist.	061102	Bolívar	37.6%	20.8%	78.1%	100.0%	0.2%
Dist.	061103	Calquis	44.5%	6.7%	78.2%	100.0%	0.1%
Dist.	061104	Catilluc	66.4%	13.8%	61.1%	100.0%	0.0%
Dist.	061105	El Prado	40.7%	11.8%	75.3%	100.0%	0.4%
Dist.	061106	La Florida	27.5%	18.8%	80.0%	100.0%	0.1%
Dist.	061107	Llapa	32.4%	11.8%	83.7%	100.0%	0.4%
Dist.	061108	Nanchoc	23.3%	15.4%	59.0%	100.0%	0.1%
Dist.	061109	Niepos	43.6%	12.4%	48.5%	100.0%	0.2%
Dist.	061110	San Gregorio	25.9%	13.8%	77.5%	100.0%	0.2%
Dist.	061111	San Silvestre de Cochán	52.0%	14.1%	69.2%	100.0%	0.0%
Dist.	061112	Tongod	49.9%	16.4%	81.7%	100.0%	0.0%
Dist.	061113	Unión Agua Blanca	27.9%	15.8%	78.9%	100.0%	0.0%
Prov.	**061200**	**San Pablo**	**45.6%**	**18.0%**	**72.0%**	**83.5%**	**0.3%**
Dist.	061201	San Pablo	44.9%	24.5%	79.9%	72.1%	0.3%
Dist.	061202	San Bernardino	49.4%	7.8%	71.2%	100.0%	0.2%
Dist.	061203	San Luis	46.6%	12.2%	79.5%	100.0%	0.1%
Dist.	061204	Tumbadén	41.3%	7.5%	37.8%	100.0%	0.7%
Prov.	**061300**	**Santa Cruz**	**45.5%**	**19.0%**	**79.8%**	**86.1%**	**0.2%**
Dist.	061301	Santa Cruz	28.9%	38.5%	89.1%	43.9%	0.3%
Dist.	061302	Andabamba	48.7%	7.8%	93.4%	100.0%	0.2%
Dist.	061303	Catache	24.8%	12.0%	49.4%	100.0%	0.3%
Dist.	061304	Chancaybaños	50.5%	13.7%	78.0%	100.0%	0.0%
Dist.	061305	La Esperanza	69.0%	5.7%	90.2%	100.0%	0.2%
Dist.	061306	Ninabamba	47.4%	19.1%	95.7%	100.0%	0.1%
Dist.	061307	Pulán	45.7%	13.5%	85.2%	100.0%	0.4%
Dist.	061308	Saucepampa	59.9%	9.1%	92.5%	100.0%	0.1%
Dist.	061309	Sexi	21.3%	9.2%	59.6%	100.0%	0.0%
Dist.	061310	Uticyacu	69.9%	12.6%	97.8%	100.0%	0.0%

Continúa...

10.3.4.A Indicadores asociados al Índice de Vulnerabilidad a la Inseguridad Alimentaria, según departamento, provincia y distrito, 2018

Nivel	Ubigeo	Departamento, provincia y distrito	Indicadores asociados				
			Brecha del Índice del ingreso familiar per cápita 1/	Porcentaje de vivienda sin piso de tierra 2/	Porcentaje de viviendas con electricidad 3/	Porcentaje de población rural 4/	Porcentaje de población con lengua indígena u originaria 5/
Dist.	061311	Yauyucán	34.3%	14.6%	87.0%	100.0%	0.1%
Dep.	**070000**	**Callao**	**12.3%**	**94.3%**	**98.3%**	**0.0%**	**5.7%**
Prov.	**070100**	**Callao**	**12.3%**	**94.3%**	**98.3%**	**0.0%**	**5.7%**
Dist.	070101	Callao	12.0%	97.5%	99.3%	0.0%	5.0%
Dist.	070102	Bellavista	10.1%	99.8%	99.7%	0.0%	1.5%
Dist.	070103	Carmen de la Legua Reynoso	11.0%	99.4%	99.5%	0.0%	4.8%
Dist.	070104	La Perla	9.7%	99.7%	99.9%	0.0%	1.4%
Dist.	070105	La Punta	11.9%	100.0%	99.9%	0.0%	1.2%
Dist.	070106	Ventanilla	16.5%	87.1%	96.3%	0.0%	8.5%
Dist.	070107	Mi Perú	14.6%	92.1%	96.1%	0.0%	7.0%
Dep.	**080000**	**Cusco**	**44.1%**	**44.8%**	**82.2%**	**39.3%**	**55.1%**
Prov.	**080100**	**Cusco**	**24.3%**	**81.2%**	**96.8%**	**3.3%**	**31.2%**
Dist.	080101	Cusco	18.1%	79.3%	97.3%	2.4%	29.2%
Dist.	080102	Ccorca	56.8%	7.0%	80.3%	100.0%	98.0%
Dist.	080103	Poroy	22.2%	46.8%	84.3%	100.0%	46.4%
Dist.	080104	San Jerónimo	19.7%	78.0%	94.4%	3.0%	37.0%
Dist.	080105	San Sebastián	17.0%	81.1%	96.4%	1.5%	34.0%
Dist.	080106	Santiago	20.4%	78.7%	97.3%	2.1%	33.7%
Dist.	080107	Saylla	28.2%	49.4%	88.7%	38.3%	56.2%
Dist.	080108	Wanchaq	12.4%	98.3%	99.9%	0.0%	15.3%
Prov.	**080200**	**Acomayo**	**50.7%**	**11.5%**	**77.7%**	**54.7%**	**85.2%**
Dist.	080201	Acomayo	38.1%	22.1%	73.8%	36.0%	74.3%
Dist.	080202	Acopía	49.2%	4.8%	83.6%	100.0%	83.0%
Dist.	080203	Acos	50.3%	15.4%	84.4%	100.0%	87.8%
Dist.	080204	Mosoc Llacta	69.8%	2.8%	47.6%	100.0%	92.7%
Dist.	080205	Pomacanchi	47.7%	10.6%	79.9%	32.0%	88.4%
Dist.	080206	Rondocán	44.1%	5.3%	77.5%	100.0%	94.5%
Dist.	080207	Sangarará	55.6%	11.3%	81.6%	21.1%	85.2%
Prov.	**080300**	**Anta**	**42.6%**	**21.8%**	**81.6%**	**69.9%**	**67.0%**
Dist.	080301	Anta	36.0%	28.0%	86.2%	47.8%	59.4%
Dist.	080302	Ancahuasi	55.4%	9.7%	83.2%	52.6%	75.1%
Dist.	080303	Cachimayo	24.0%	47.9%	85.4%	100.0%	42.9%
Dist.	080304	Chinchaypujio	66.0%	4.7%	75.5%	100.0%	92.5%
Dist.	080305	Huarocondo	49.8%	14.3%	77.6%	47.8%	76.8%
Dist.	080306	Limatambo	45.2%	19.1%	74.7%	100.0%	77.9%
Dist.	080307	Mollepata	35.4%	26.3%	73.6%	100.0%	65.7%
Dist.	080308	Pucyura	33.2%	30.0%	84.9%	100.0%	54.3%
Dist.	080309	Zurite	38.6%	22.6%	83.9%	100.0%	62.4%
Prov.	**080400**	**Calca**	**44.9%**	**29.1%**	**77.2%**	**55.2%**	**72.0%**
Dist.	080401	Calca	30.7%	50.4%	85.0%	34.5%	55.7%
Dist.	080402	Coya	41.9%	23.7%	80.9%	16.6%	80.9%
Dist.	080403	Lamay	46.0%	18.3%	77.5%	45.4%	80.3%
Dist.	080404	Lares	53.1%	8.7%	66.4%	100.0%	89.6%
Dist.	080405	Písac	38.3%	29.6%	77.8%	53.9%	75.4%
Dist.	080406	San Salvador	46.5%	16.4%	83.5%	100.0%	82.1%

Continúa...

10.3.4.A Indicadores asociados al Índice de Vulnerabilidad a la Inseguridad Alimentaria, según departamento, provincia y distrito, 2018

Nivel	Ubigeo	Departamento, provincia y distrito	Indicadores asociados				
			Brecha del Índice del ingreso familiar per cápita 1/	Porcentaje de vivienda sin piso de tierra 2/	Porcentaje de viviendas con electricidad 3/	Porcentaje de población rural 4/	Porcentaje de población con lengua indígena u originaria 5/
Dist.	080407	Taray	49.8%	12.6%	78.0%	52.9%	86.7%
Dist.	080408	Yanatile	52.8%	19.3%	62.9%	71.7%	72.7%
Prov.	**080500**	**Canas**	**63.8%**	**7.8%**	**62.3%**	**88.1%**	**91.1%**
Dist.	080501	Yanaoca	55.6%	12.9%	65.4%	55.3%	86.6%
Dist.	080502	Checca	82.3%	6.0%	45.8%	100.0%	98.7%
Dist.	080503	Kunturkanki	55.2%	9.2%	63.7%	100.0%	90.2%
Dist.	080504	Langui	49.3%	7.9%	80.8%	100.0%	87.8%
Dist.	080505	Layo	72.8%	3.3%	61.5%	100.0%	93.3%
Dist.	080506	Pampamarca	55.0%	9.1%	84.8%	100.0%	80.6%
Dist.	080507	Quehue	78.8%	2.8%	47.1%	100.0%	96.5%
Dist.	080508	Túpac Amaru	61.5%	5.1%	72.4%	100.0%	93.2%
Prov.	**080600**	**Canchis**	**41.0%**	**33.3%**	**82.8%**	**37.7%**	**64.7%**
Dist.	080601	Sicuani	28.8%	47.1%	88.4%	18.1%	53.3%
Dist.	080602	Checacupe	51.2%	13.5%	74.3%	51.2%	85.9%
Dist.	080603	Combapata	41.7%	20.6%	76.5%	100.0%	81.2%
Dist.	080604	Marangani	44.4%	15.1%	81.3%	66.3%	78.7%
Dist.	080605	Pitumarca	37.3%	9.1%	57.9%	43.8%	89.9%
Dist.	080606	San Pablo	48.4%	12.5%	77.0%	100.0%	80.8%
Dist.	080607	San Pedro	34.9%	29.5%	88.2%	100.0%	73.4%
Dist.	080608	Tinta	41.8%	19.2%	83.7%	45.8%	79.6%
Prov.	**080700**	**Chumbivilcas**	**43.0%**	**16.7%**	**61.5%**	**76.2%**	**88.1%**
Dist.	080701	Santo Tomás	41.8%	26.6%	71.2%	46.0%	85.0%
Dist.	080702	Capacmarca	63.0%	7.8%	65.2%	100.0%	94.3%
Dist.	080703	Chamaca	48.5%	10.7%	57.1%	100.0%	86.7%
Dist.	080704	Colquemarca	29.9%	9.8%	74.9%	100.0%	91.6%
Dist.	080705	Livitaca	39.5%	7.9%	39.9%	100.0%	96.3%
Dist.	080706	Llusco	49.3%	6.6%	69.5%	100.0%	92.3%
Dist.	080707	Quiñota	54.2%	9.4%	57.8%	100.0%	93.7%
Dist.	080708	Velille	17.9%	24.4%	48.2%	55.5%	77.8%
Prov.	**080800**	**Espinar**	**40.2%**	**33.0%**	**61.3%**	**42.3%**	**69.6%**
Dist.	080801	Espinar	19.8%	51.5%	81.0%	12.0%	56.9%
Dist.	080802	Condoroma	31.8%	31.8%	42.3%	100.0%	72.2%
Dist.	080803	Coporaque	53.7%	9.1%	40.7%	100.0%	93.8%
Dist.	080804	Ocoruro	45.0%	9.6%	28.2%	100.0%	91.0%
Dist.	080805	Pallpata	29.5%	22.4%	39.5%	47.1%	76.6%
Dist.	080806	Pichigua	53.4%	9.0%	30.9%	100.0%	94.9%
Dist.	080807	Suyckutambo	45.7%	12.8%	59.4%	100.0%	90.9%
Dist.	080808	Alto Pichigua	42.3%	3.8%	31.8%	100.0%	90.9%
Prov.	**080900**	**La Convención**	**40.8%**	**35.7%**	**78.1%**	**61.3%**	**47.1%**
Dist.	080901	Santa Ana	27.1%	67.7%	94.1%	14.3%	15.3%
Dist.	080902	Echarate	35.7%	23.1%	74.6%	83.4%	44.1%
Dist.	080903	Huayopata	37.7%	33.4%	87.0%	47.5%	52.0%
Dist.	080904	Maranura	47.2%	25.1%	78.6%	100.0%	51.7%
Dist.	080905	Ocobamba	54.4%	11.6%	62.8%	100.0%	73.5%
Dist.	080906	Quellouno	61.9%	12.5%	67.6%	100.0%	61.3%

Continúa...

10.3.4.A Indicadores asociados al Índice de Vulnerabilidad a la Inseguridad Alimentaria, según departamento, provincia y distrito, 2018

Nivel	Ubigeo	Departamento, provincia y distrito	Indicadores asociados				
			Brecha del Índice del ingreso familiar per cápita 1/	Porcentaje de vivienda sin piso de tierra 2/	Porcentaje de viviendas con electricidad 3/	Porcentaje de población rural 4/	Porcentaje de población con lengua indígena u originaria 5/
Dist.	080907	Kimbiri	34.8%	43.4%	80.7%	38.5%	62.4%
Dist.	080908	Santa Teresa	37.9%	26.4%	83.8%	100.0%	61.5%
Dist.	080909	Vilcabamba	47.2%	14.0%	70.3%	100.0%	70.0%
Dist.	080910	Pichari	25.0%	55.8%	86.1%	25.7%	47.0%
Dist.	080911	Inkawasi	59.2%	3.2%	79.3%	100.0%	93.1%
Dist.	080912	Villa Virgen	34.4%	30.0%	63.3%	100.0%	55.9%
Dist.	080913	Villa Kintiarina	50.5%	18.3%	65.3%	100.0%	64.7%
Dist.	080914	Megantoni	17.9%	87.5%	39.0%	100.0%	23.8%
Prov.	**081000**	**Paruro**	**55.7%**	**8.2%**	**72.9%**	**100.0%**	**90.9%**
Dist.	081001	Paruro	35.7%	22.6%	81.6%	100.0%	77.8%
Dist.	081002	Accha	49.4%	4.2%	77.0%	100.0%	93.8%
Dist.	081003	Ccapi	55.5%	4.7%	63.6%	100.0%	95.3%
Dist.	081004	Colcha	64.9%	3.1%	87.2%	100.0%	96.8%
Dist.	081005	Huanoquite	82.1%	5.2%	70.2%	100.0%	93.7%
Dist.	081006	Omacha	71.3%	3.0%	61.4%	100.0%	92.7%
Dist.	081007	Paccaritambo	40.0%	8.3%	81.2%	100.0%	86.4%
Dist.	081008	Pillpinto	44.2%	28.9%	87.4%	100.0%	92.5%
Dist.	081009	Yaurisque	58.2%	6.4%	75.2%	100.0%	89.3%
Prov.	**081100**	**Paucartambo**	**55.3%**	**14.8%**	**69.5%**	**90.6%**	**88.5%**
Dist.	081101	Paucartambo	49.3%	16.4%	61.6%	66.4%	88.4%
Dist.	081102	Caicay	54.0%	13.8%	77.4%	100.0%	88.9%
Dist.	081103	Challabamba	65.6%	8.6%	68.3%	100.0%	95.8%
Dist.	081104	Colquepata	71.0%	5.5%	69.9%	100.0%	97.5%
Dist.	081105	Huancarani	55.0%	10.3%	79.6%	100.0%	94.5%
Dist.	081106	Kosñipata	37.0%	47.6%	73.2%	100.0%	48.9%
Prov.	**081200**	**Quispicanchi**	**43.5%**	**26.6%**	**78.8%**	**56.5%**	**75.7%**
Dist.	081201	Urcos	30.9%	44.0%	89.3%	34.3%	59.0%
Dist.	081202	Andahuaylillas	30.8%	32.6%	90.1%	27.4%	55.8%
Dist.	081203	Camanti	27.0%	85.2%	76.0%	100.0%	25.2%
Dist.	081204	Ccarhuayo	70.9%	7.0%	65.8%	100.0%	90.6%
Dist.	081205	Ccatca	64.6%	7.5%	76.5%	72.3%	97.0%
Dist.	081206	Cusipata	49.0%	13.7%	65.1%	100.0%	84.8%
Dist.	081207	Huaro	30.2%	38.9%	88.9%	32.1%	63.3%
Dist.	081208	Lucre	25.4%	42.5%	87.3%	12.7%	53.8%
Dist.	081209	Marcapata	59.3%	21.0%	64.7%	100.0%	86.3%
Dist.	081210	Ocongate	55.6%	11.9%	70.2%	72.7%	94.1%
Dist.	081211	Oropesa	26.8%	61.0%	95.1%	9.9%	47.6%
Dist.	081212	Quiquijana	51.2%	13.7%	73.1%	66.7%	88.8%
Prov.	**081300**	**Urubamba**	**30.2%**	**41.4%**	**85.4%**	**48.4%**	**58.0%**
Dist.	081301	Urubamba	22.6%	58.3%	89.6%	30.6%	43.1%
Dist.	081302	Chinchero	45.8%	22.2%	80.3%	60.5%	77.0%
Dist.	081303	Huayllabamba	34.7%	37.7%	94.4%	62.6%	60.2%
Dist.	081304	Machupicchu	4.5%	81.2%	84.7%	15.4%	40.3%
Dist.	081305	Maras	54.6%	11.8%	84.3%	100.0%	84.3%
Dist.	081306	Ollantaytambo	31.9%	31.3%	76.9%	65.3%	66.7%

Continúa...

10.3.4.A Indicadores asociados al Índice de Vulnerabilidad a la Inseguridad Alimentaria, según departamento, provincia y distrito, 2018

Nivel	Ubigeo	Departamento, provincia y distrito	Indicadores asociados				
			Brecha del Índice del ingreso familiar per cápita 1/	Porcentaje de vivienda sin piso de tierra 2/	Porcentaje de viviendas con electricidad 3/	Porcentaje de población rural 4/	Porcentaje de población con lengua indígena u originaria 5/
Dist.	081307	Yucay	17.6%	72.1%	95.8%	2.1%	38.8%
Dep.	**090000**	**Huancavelica**	**51.1%**	**23.3%**	**77.5%**	**69.5%**	**64.3%**
Prov.	**090100**	**Huancavelica**	**51.9%**	**37.4%**	**83.9%**	**46.2%**	**55.8%**
Dist.	090101	Huancavelica	21.4%	70.0%	91.9%	8.8%	34.6%
Dist.	090102	Acobambilla	50.2%	4.2%	72.1%	100.0%	59.0%
Dist.	090103	Acoria	55.8%	10.6%	79.6%	72.0%	78.1%
Dist.	090104	Conayca	56.7%	17.5%	89.2%	100.0%	49.3%
Dist.	090105	Cuenca	78.1%	9.9%	77.9%	100.0%	74.7%
Dist.	090106	Huachocolpa	24.1%	24.0%	55.8%	100.0%	59.6%
Dist.	090107	Huayllahuara	58.0%	3.8%	65.0%	100.0%	62.3%
Dist.	090108	Izcuchaca	36.6%	49.6%	89.5%	100.0%	16.2%
Dist.	090109	Laria	74.6%	4.6%	74.6%	100.0%	81.3%
Dist.	090110	Manta	52.9%	6.8%	60.3%	100.0%	47.5%
Dist.	090111	Mariscal Cáceres	31.7%	47.9%	76.6%	100.0%	47.4%
Dist.	090112	Moya	29.7%	17.5%	81.7%	100.0%	34.6%
Dist.	090113	Nuevo Occoro	59.3%	5.1%	63.8%	100.0%	85.3%
Dist.	090114	Palca	58.7%	5.3%	83.4%	100.0%	72.4%
Dist.	090115	Pilchaca	55.3%	7.6%	75.0%	100.0%	38.6%
Dist.	090116	Vilca	81.9%	2.9%	72.9%	100.0%	80.5%
Dist.	090117	Yauli	79.4%	7.1%	78.6%	70.4%	90.0%
Dist.	090118	Ascensión	28.1%	63.5%	90.9%	4.2%	35.0%
Dist.	090119	Huando	54.5%	11.7%	75.9%	100.0%	58.1%
Prov.	**090200**	**Acobamba**	**62.7%**	**12.9%**	**79.9%**	**73.7%**	**83.5%**
Dist.	090201	Acobamba	35.4%	24.4%	87.5%	36.0%	67.8%
Dist.	090202	Andabamba	78.1%	17.1%	74.7%	100.0%	91.7%
Dist.	090203	Anta	94.2%	4.9%	85.2%	100.0%	98.7%
Dist.	090204	Caja	69.8%	5.8%	81.0%	100.0%	87.4%
Dist.	090205	Marcas	50.7%	6.6%	75.8%	100.0%	72.4%
Dist.	090206	Paucará	56.1%	13.8%	74.9%	58.8%	83.4%
Dist.	090207	Pomacocha	46.1%	7.8%	81.3%	100.0%	80.8%
Dist.	090208	Rosario	71.4%	4.5%	74.6%	100.0%	96.5%
Prov.	**090300**	**Angaraes**	**54.9%**	**22.6%**	**68.2%**	**77.1%**	**76.5%**
Dist.	090301	Lircay	42.3%	37.3%	72.3%	51.0%	69.1%
Dist.	090302	Anchonga	71.3%	7.1%	69.5%	100.0%	96.4%
Dist.	090303	Callanmarca	62.6%	11.6%	86.5%	100.0%	75.3%
Dist.	090304	Ccochaccasa	38.1%	33.1%	77.5%	100.0%	67.4%
Dist.	090305	Chincho	51.2%	8.0%	68.1%	100.0%	70.1%
Dist.	090306	Congalla	63.0%	7.3%	49.5%	100.0%	89.1%
Dist.	090307	Huanca-Huanca	64.5%	3.8%	58.6%	100.0%	92.8%
Dist.	090308	Huayllay Grande	62.7%	3.6%	61.0%	100.0%	95.3%
Dist.	090309	Julcamarca	28.4%	20.1%	73.0%	100.0%	70.2%
Dist.	090310	San Antonio de Antaparco	63.5%	5.8%	67.8%	100.0%	56.2%
Dist.	090311	Santo Tomas de Pata	48.2%	8.1%	44.5%	100.0%	84.4%
Dist.	090312	Seccila	62.7%	12.5%	69.4%	100.0%	84.9%
Prov.	**090400**	**Castrovirreyna**	**44.4%**	**22.7%**	**64.0%**	**100.0%**	**28.0%**

Continúa...

10.3.4.A Indicadores asociados al Índice de Vulnerabilidad a la Inseguridad Alimentaria, según departamento, provincia y distrito, 2018

Nivel	Ubigeo	Departamento, provincia y distrito	Indicadores asociados				
			Brecha del Índice del ingreso familiar per cápita 1/	Porcentaje de vivienda sin piso de tierra 2/	Porcentaje de viviendas con electricidad 3/	Porcentaje de población rural 4/	Porcentaje de población con lengua indígena u originaria 5/
Dist.	090401	Castrovirreyna	33.0%	36.8%	75.6%	100.0%	31.1%
Dist.	090402	Arma	41.5%	18.0%	55.2%	100.0%	35.3%
Dist.	090403	Aurahua	64.2%	10.5%	63.3%	100.0%	46.3%
Dist.	090404	Capillas	43.5%	12.3%	60.2%	100.0%	9.4%
Dist.	090405	Chupamarca	54.1%	16.4%	74.8%	100.0%	27.6%
Dist.	090406	Cocas	70.0%	13.2%	63.8%	100.0%	51.3%
Dist.	090407	Huachos	42.0%	16.9%	66.4%	100.0%	25.6%
Dist.	090408	Huamatambo	44.6%	6.7%	63.4%	100.0%	39.5%
Dist.	090409	Mollepampa	54.8%	12.2%	53.4%	100.0%	14.2%
Dist.	090410	San Juan	31.7%	35.1%	65.3%	100.0%	10.1%
Dist.	090411	Santa Ana	25.4%	14.4%	33.1%	100.0%	56.8%
Dist.	090412	Tantará	35.9%	26.6%	69.4%	100.0%	17.0%
Dist.	090413	Ticrapo	36.8%	42.2%	70.7%	100.0%	5.2%
Prov.	**090500**	**Churcampa**	**52.8%**	**14.0%**	**76.5%**	**89.8%**	**79.1%**
Dist.	090501	Churcampa	39.3%	30.1%	87.6%	35.0%	65.3%
Dist.	090502	Anco	55.8%	11.1%	69.9%	100.0%	86.7%
Dist.	090503	Chinchihuasi	59.4%	6.3%	78.2%	100.0%	93.6%
Dist.	090504	El Carmen	68.5%	8.8%	79.3%	100.0%	87.8%
Dist.	090505	La Merced	45.3%	5.4%	74.1%	100.0%	83.9%
Dist.	090506	Locroja	79.0%	6.0%	74.9%	100.0%	86.9%
Dist.	090507	Paucarbamba	58.5%	7.9%	63.6%	100.0%	85.4%
Dist.	090508	San Miguel de Mayocc	28.2%	31.2%	90.2%	100.0%	55.2%
Dist.	090509	San Pedro de Coris	24.2%	32.3%	83.4%	100.0%	53.8%
Dist.	090510	Pachamarca	46.5%	4.9%	73.9%	100.0%	85.8%
Dist.	090511	Cosme	76.5%	7.4%	82.4%	100.0%	84.1%
Prov.	**090600**	**Huaytará**	**50.1%**	**14.3%**	**57.3%**	**100.0%**	**35.8%**
Dist.	090601	Huaytará	27.5%	50.6%	83.9%	100.0%	18.0%
Dist.	090602	Ayavi	38.1%	1.6%	55.9%	100.0%	21.6%
Dist.	090603	Córdova	26.3%	17.4%	64.6%	100.0%	12.6%
Dist.	090604	Huayacundo Arma	48.1%	4.5%	83.2%	100.0%	44.5%
Dist.	090605	Laramarca	35.9%	15.0%	59.0%	100.0%	19.4%
Dist.	090606	Ocoyo	16.4%	14.1%	41.0%	100.0%	25.8%
Dist.	090607	Pilpichaca	61.7%	14.7%	37.8%	100.0%	69.6%
Dist.	090608	Querco	41.3%	2.6%	43.6%	100.0%	27.1%
Dist.	090609	Quito-Arma	56.0%	10.9%	71.7%	100.0%	30.2%
Dist.	090610	San Antonio de Cusicancha	70.3%	8.8%	63.8%	100.0%	64.6%
Dist.	090611	San Francisco de Sangayaico	54.4%	6.8%	56.4%	100.0%	37.3%
Dist.	090612	San Isidro	88.9%	2.4%	45.6%	100.0%	3.6%
Dist.	090613	Santiago de Chocorvos	61.1%	10.7%	47.9%	100.0%	36.2%
Dist.	090614	Santiago de Quirahuara	86.2%	5.3%	52.1%	100.0%	42.3%
Dist.	090615	Santo Domingo de Capillas	42.8%	5.7%	57.1%	100.0%	34.6%
Dist.	090616	Tambo	45.8%	2.3%	74.1%	100.0%	40.6%
Prov.	**090700**	**Tayacaja**	**47.9%**	**15.9%**	**81.7%**	**76.2%**	**66.5%**

Continúa...

10.3.4.A Indicadores asociados al Índice de Vulnerabilidad a la Inseguridad Alimentaria, según departamento, provincia y distrito, 2018

Nivel	Ubigeo	Departamento, provincia y distrito	Indicadores asociados				
			Brecha del Índice del ingreso familiar per cápita 1/	Porcentaje de vivienda sin piso de tierra 2/	Porcentaje de viviendas con electricidad 3/	Porcentaje de población rural 4/	Porcentaje de población con lengua indígena u originaria 5/
Dist.	090701	Pampas	33.3%	49.5%	91.7%	19.3%	44.8%
Dist.	090702	Acostambo	54.6%	12.0%	78.4%	100.0%	45.0%
Dist.	090703	Acraquia	53.3%	10.0%	82.4%	100.0%	62.2%
Dist.	090704	Ahuaycha	53.1%	17.9%	80.5%	100.0%	63.6%
Dist.	090705	Colcabamba	42.9%	16.0%	88.6%	73.6%	71.0%
Dist.	090706	Daniel Hernández	31.0%	23.2%	85.7%	40.4%	53.6%
Dist.	090707	Huachocolpa	52.4%	2.1%	78.5%	100.0%	69.0%
Dist.	090709	Huaribamba	30.0%	8.6%	74.8%	100.0%	75.4%
Dist.	090710	Ñahuimpuquio	31.3%	8.1%	82.1%	100.0%	34.7%
Dist.	090711	Pazos	57.3%	5.4%	77.8%	42.9%	49.6%
Dist.	090713	Quishuar	35.3%	9.5%	76.9%	100.0%	87.7%
Dist.	090714	Salcabamba	46.3%	11.1%	80.4%	100.0%	82.2%
Dist.	090715	Salcahuasi	69.7%	3.5%	86.9%	100.0%	92.0%
Dist.	090716	San Marcos de Rocchac	58.2%	12.7%	86.3%	100.0%	80.0%
Dist.	090717	Surcubamba	47.1%	6.1%	72.8%	100.0%	90.0%
Dist.	090718	Tintay Puncu	35.5%	8.8%	60.9%	100.0%	82.4%
Dist.	090719	Quichuas	65.0%	15.4%	81.8%	100.0%	82.2%
Dist.	090720	Andaymarca	53.8%	9.1%	81.4%	100.0%	79.0%
Dist.	090721	Roble	32.1%	8.7%	64.5%	100.0%	89.4%
Dist.	090722	Pichos	54.4%	7.0%	70.8%	100.0%	67.8%
Dist.	090723	Santiago de Tucuma	68.6%	6.2%	80.4%	100.0%	90.8%
Dep.	**100000**	**Huánuco**	**43.4%**	**45.1%**	**72.1%**	**47.9%**	**28.2%**
Prov.	**100100**	**Huánuco**	**44.9%**	**56.9%**	**83.4%**	**28.2%**	**22.0%**
Dist.	100101	Huánuco	20.7%	75.9%	88.1%	5.5%	15.1%
Dist.	100102	Amarilis	19.2%	77.2%	92.1%	6.3%	12.3%
Dist.	100103	Chinchao	47.6%	30.8%	67.9%	73.4%	9.8%
Dist.	100104	Churubamba	51.6%	11.1%	75.5%	81.3%	68.1%
Dist.	100105	Margos	64.7%	3.8%	66.4%	100.0%	70.5%
Dist.	100106	Quisqui	65.3%	8.1%	47.1%	100.0%	24.0%
Dist.	100107	San Francisco de Cayrán	39.7%	14.4%	66.2%	100.0%	12.0%
Dist.	100108	San Pedro de Chaulán	63.7%	4.0%	52.0%	100.0%	70.1%
Dist.	100109	Santa María del Valle	56.7%	14.5%	75.2%	100.0%	54.1%
Dist.	100110	Yarumayo	53.3%	6.4%	69.3%	100.0%	42.6%
Dist.	100111	Pillco Marca	19.2%	79.7%	88.6%	6.3%	12.8%
Dist.	100112	Yacus	52.5%	2.2%	82.2%	60.5%	92.5%
Dist.	100113	San Pablo de Pillao	29.3%	16.5%	63.0%	100.0%	12.1%
Prov.	**100200**	**Ambo**	**51.3%**	**33.4%**	**72.2%**	**64.7%**	**24.9%**
Dist.	100201	Ambo	34.1%	54.9%	75.5%	28.7%	23.2%
Dist.	100202	Cayna	71.2%	3.2%	47.2%	100.0%	56.3%
Dist.	100203	Colpas	71.3%	7.6%	65.3%	100.0%	84.5%
Dist.	100204	Conchamarca	27.8%	27.4%	70.0%	100.0%	2.2%
Dist.	100205	Huacar	53.9%	15.4%	72.5%	100.0%	12.7%
Dist.	100206	San Francisco	60.5%	5.9%	86.5%	100.0%	23.7%
Dist.	100207	San Rafael	63.4%	20.5%	68.8%	65.7%	38.5%
Dist.	100208	Tomay Kichwa	28.4%	46.3%	83.9%	100.0%	3.8%

Continúa...

10.3.4.A Indicadores asociados al Índice de Vulnerabilidad a la Inseguridad Alimentaria, según departamento, provincia y distrito, 2018

Nivel	Ubigeo	Departamento, provincia y distrito	Indicadores asociados				
			Brecha del Índice del ingreso familiar per cápita 1/	Porcentaje de vivienda sin piso de tierra 2/	Porcentaje de viviendas con electricidad 3/	Porcentaje de población rural 4/	Porcentaje de población con lengua indígena u originaria 5/
Prov.	**100300**	**Dos de Mayo**	**36.8%**	**17.0%**	**64.7%**	**74.1%**	**47.6%**
Dist.	100301	La Unión	25.7%	47.9%	76.5%	18.0%	15.2%
Dist.	100307	Chuquis	31.0%	6.8%	78.4%	100.0%	64.8%
Dist.	100311	Marías	68.5%	8.3%	63.2%	100.0%	77.2%
Dist.	100313	Pachas	27.7%	7.4%	68.2%	100.0%	38.0%
Dist.	100316	Quivilla	29.6%	8.9%	47.7%	100.0%	67.5%
Dist.	100317	Ripán	32.8%	28.8%	60.0%	40.4%	44.8%
Dist.	100321	Shunqui	48.8%	4.3%	56.0%	100.0%	54.7%
Dist.	100322	Sillapata	44.4%	4.2%	43.7%	100.0%	46.3%
Dist.	100323	Yanas	22.8%	6.2%	55.9%	100.0%	59.6%
Prov.	**100400**	**Huacaybamba**	**51.6%**	**3.9%**	**76.6%**	**84.1%**	**81.8%**
Dist.	100401	Huacaybamba	41.9%	6.5%	77.8%	55.1%	66.1%
Dist.	100402	Canchabamba	60.7%	2.3%	76.8%	100.0%	95.9%
Dist.	100403	Cochabamba	37.7%	2.3%	76.1%	100.0%	65.2%
Dist.	100404	Pinra	65.9%	2.8%	75.6%	100.0%	94.4%
Prov.	**100500**	**Huamalíes**	**46.5%**	**16.5%**	**63.9%**	**71.9%**	**55.6%**
Dist.	100501	Llata	32.1%	21.7%	65.5%	39.5%	51.8%
Dist.	100502	Arancay	39.0%	10.4%	81.7%	100.0%	38.3%
Dist.	100503	Chavín de Pariarca	50.6%	13.2%	81.1%	100.0%	58.2%
Dist.	100504	Jacas Grande	47.4%	8.6%	46.6%	100.0%	76.0%
Dist.	100505	Jircán	46.7%	10.6%	72.0%	100.0%	62.0%
Dist.	100506	Miraflores	57.9%	4.5%	57.0%	100.0%	82.6%
Dist.	100507	Monzón	36.0%	26.8%	65.8%	47.2%	18.9%
Dist.	100508	Punchao	40.2%	8.1%	69.5%	100.0%	85.7%
Dist.	100509	Puños	55.9%	4.4%	50.7%	100.0%	90.5%
Dist.	100510	Singa	45.9%	7.5%	68.5%	100.0%	79.8%
Dist.	100511	Tantamayo	59.9%	14.7%	60.8%	100.0%	74.9%
Prov.	**100600**	**Leoncio Prado**	**33.1%**	**69.9%**	**76.5%**	**29.6%**	**9.9%**
Dist.	100601	Rupa-Rupa	20.9%	86.8%	91.5%	3.5%	6.8%
Dist.	100602	Daniel Alomía Robles	35.0%	30.4%	48.0%	100.0%	16.7%
Dist.	100603	Hermilio Valdizán	46.1%	38.1%	65.4%	100.0%	17.2%
Dist.	100604	José Crespo y Castillo	27.9%	66.7%	71.6%	23.6%	10.9%
Dist.	100605	Luyando	31.1%	68.2%	65.3%	44.3%	10.7%
Dist.	100606	Mariano Dámaso Beraún	34.6%	59.1%	62.3%	56.6%	13.0%
Dist.	100607	Pucayacu	37.8%	33.1%	63.7%	100.0%	13.8%
Dist.	100608	Castillo Grande	19.4%	83.9%	83.9%	8.3%	8.1%
Dist.	100609	Pueblo Nuevo	32.7%	50.7%	64.1%	100.0%	16.0%
Dist.	100610	Santo Domingo de Anda	45.6%	39.0%	57.4%	100.0%	18.9%
Prov.	**100700**	**Marañón**	**42.9%**	**16.3%**	**55.0%**	**70.5%**	**24.1%**
Dist.	100701	Huacrachuco	45.5%	8.3%	56.8%	60.2%	27.5%
Dist.	100702	Cholón	46.1%	22.2%	63.1%	58.4%	5.2%
Dist.	100703	San Buenaventura	58.8%	3.5%	32.8%	100.0%	92.6%
Dist.	100704	La Morada	27.5%	37.9%	55.9%	100.0%	4.8%
Dist.	100705	Santa Rosa de Alto Yanajanca	36.7%	30.4%	41.9%	100.0%	6.6%
Prov.	**100800**	**Pachitea**	**46.4%**	**19.3%**	**57.6%**	**72.5%**	**53.9%**

Continúa...

10.3.4.A Indicadores asociados al Índice de Vulnerabilidad a la Inseguridad Alimentaria, según departamento, provincia y distrito, 2018

Nivel	Ubigeo	Departamento, provincia y distrito	Indicadores asociados				
			Brecha del Índice del ingreso familiar per cápita 1/	Porcentaje de vivienda sin piso de tierra 2/	Porcentaje de viviendas con electricidad 3/	Porcentaje de población rural 4/	Porcentaje de población con lengua indígena u originaria 5/
Dist.	100801	Panao	57.5%	17.9%	50.4%	72.2%	64.5%
Dist.	100802	Chaglla	34.5%	37.2%	65.8%	57.0%	10.9%
Dist.	100803	Molino	49.5%	17.9%	61.3%	59.1%	73.5%
Dist.	100804	Umari	44.2%	6.6%	57.0%	100.0%	57.8%
Prov.	**100900**	**Puerto Inca**	**31.2%**	**84.4%**	**44.9%**	**77.3%**	**10.6%**
Dist.	100901	Puerto Inca	28.8%	87.3%	54.6%	46.9%	10.0%
Dist.	100902	Codo del Pozuzo	32.8%	95.5%	35.6%	66.2%	6.2%
Dist.	100903	Honoria	37.7%	58.0%	53.8%	100.0%	13.9%
Dist.	100904	Tournavista	22.5%	86.5%	30.9%	100.0%	12.5%
Dist.	100905	Yuyapichis	34.5%	85.7%	46.1%	100.0%	12.6%
Prov.	**101000**	**Lauricocha**	**39.0%**	**6.7%**	**49.1%**	**87.6%**	**23.3%**
Dist.	101001	Jesús	41.4%	10.8%	58.1%	44.3%	9.7%
Dist.	101002	Baños	36.4%	16.3%	53.7%	100.0%	5.5%
Dist.	101003	Jivia	50.6%	2.9%	57.8%	100.0%	21.1%
Dist.	101004	Queropalca	35.7%	0.7%	45.7%	100.0%	1.3%
Dist.	101005	Rondos	46.1%	2.8%	44.9%	100.0%	21.5%
Dist.	101006	San Francisco de Asís	43.2%	5.5%	60.5%	100.0%	28.5%
Dist.	101007	San Miguel de Cauri	19.6%	4.1%	34.8%	100.0%	43.0%
Prov.	**101100**	**Yarowilca**	**55.3%**	**6.5%**	**53.8%**	**100.0%**	**72.6%**
Dist.	101101	Chavinillo	60.0%	11.6%	48.4%	100.0%	58.9%
Dist.	101102	Cahuac	47.3%	5.2%	61.4%	100.0%	70.5%
Dist.	101103	Chacabamba	59.6%	0.5%	73.7%	100.0%	85.7%
Dist.	101104	Aparicio Pomares	54.8%	4.7%	50.5%	100.0%	88.0%
Dist.	101105	Jacas Chico	67.1%	7.1%	61.4%	100.0%	58.0%
Dist.	101106	Obas	40.9%	6.0%	56.5%	100.0%	72.4%
Dist.	101107	Pampamarca	55.6%	5.4%	51.9%	100.0%	80.9%
Dist.	101108	Choras	56.8%	4.5%	50.2%	100.0%	67.2%
Dep.	**110000**	**Ica**	**21.0%**	**79.5%**	**90.6%**	**7.6%**	**6.7%**
Prov.	**110100**	**Ica**	**19.3%**	**80.4%**	**91.0%**	**5.4%**	**8.0%**
Dist.	110101	Ica	17.4%	84.9%	90.8%	0.4%	6.3%
Dist.	110102	La Tinguiña	18.0%	80.7%	93.8%	6.1%	9.3%
Dist.	110103	Los Aquijes	14.9%	75.6%	91.3%	8.3%	5.2%
Dist.	110104	Ocucaje	18.0%	54.2%	71.6%	33.5%	7.6%
Dist.	110105	Pachacutec	16.7%	76.6%	93.5%	3.9%	3.9%
Dist.	110106	Parcona	20.3%	83.4%	93.9%	1.6%	7.3%
Dist.	110107	Pueblo Nuevo	19.2%	79.5%	91.6%	30.7%	4.7%
Dist.	110108	Salas	17.8%	63.9%	82.9%	2.1%	21.4%
Dist.	110109	San José de los Molinos	15.0%	77.4%	87.5%	17.8%	5.5%
Dist.	110110	San Juan Bautista	16.7%	85.8%	96.2%	11.1%	4.1%
Dist.	110111	Santiago	17.6%	78.5%	92.1%	24.7%	11.6%
Dist.	110112	Subtanjalla	17.1%	83.7%	94.1%	0.9%	8.5%
Dist.	110113	Tate	19.5%	74.6%	91.6%	4.4%	2.2%
Dist.	110114	Yauca del Rosario	42.5%	6.6%	61.1%	100.0%	0.5%
Prov.	**110200**	**Chincha**	**25.7%**	**78.5%**	**91.8%**	**7.1%**	**3.4%**
Dist.	110201	Chincha Alta	19.7%	84.2%	94.7%	0.0%	2.3%

Continúa...

10.3.4.A Indicadores asociados al Índice de Vulnerabilidad a la Inseguridad Alimentaria, según departamento, provincia y distrito, 2018

Nivel	Ubigeo	Departamento, provincia y distrito	Indicadores asociados				
			Brecha del Índice del ingreso familiar per cápita 1/	Porcentaje de vivienda sin piso de tierra 2/	Porcentaje de viviendas con electricidad 3/	Porcentaje de población rural 4/	Porcentaje de población con lengua indígena u originaria 5/
Dist.	110202	Alto Larán	18.0%	66.5%	81.5%	26.4%	7.5%
Dist.	110203	Chavín	12.0%	6.4%	52.8%	100.0%	21.4%
Dist.	110204	Chincha Baja	22.2%	79.2%	96.8%	28.8%	2.3%
Dist.	110205	El Carmen	23.1%	80.5%	92.6%	31.7%	4.2%
Dist.	110206	Grocio Prado	20.9%	74.2%	89.8%	4.9%	1.7%
Dist.	110207	Pueblo Nuevo	20.8%	78.4%	92.5%	0.0%	4.9%
Dist.	110208	San Juan de Yanac	51.3%	4.4%	14.1%	100.0%	10.0%
Dist.	110209	San Pedro de Huacarpana	58.3%	0.8%	62.3%	100.0%	42.9%
Dist.	110210	Sunampe	18.9%	81.9%	93.3%	1.9%	0.7%
Dist.	110211	Tambo de Mora	17.7%	87.1%	95.0%	5.9%	0.3%
Prov.	**110300**	**Nasca**	**18.0%**	**76.7%**	**86.0%**	**12.7%**	**11.2%**
Dist.	110301	Nasca	18.9%	81.9%	90.1%	8.5%	9.4%
Dist.	110302	Changuillo	20.7%	57.0%	77.4%	100.0%	18.5%
Dist.	110303	El Ingenio	19.2%	46.6%	81.6%	100.0%	14.4%
Dist.	110304	Marcona	12.0%	90.2%	92.6%	0.3%	11.8%
Dist.	110305	Vista Alegre	19.5%	68.0%	78.0%	6.3%	12.0%
Prov.	**110400**	**Palpa**	**19.9%**	**66.0%**	**83.8%**	**47.8%**	**8.2%**
Dist.	110401	Palpa	19.3%	72.6%	86.9%	10.8%	8.5%
Dist.	110402	Llipata	22.3%	47.0%	77.6%	100.0%	10.0%
Dist.	110403	Río Grande	21.4%	70.3%	82.6%	100.0%	7.1%
Dist.	110404	Santa Cruz	22.4%	52.4%	80.1%	100.0%	8.6%
Dist.	110405	Tibillo	14.1%	17.9%	65.9%	100.0%	1.5%
Prov.	**110500**	**Pisco**	**20.0%**	**81.6%**	**91.1%**	**8.0%**	**6.2%**
Dist.	110501	Pisco	21.3%	85.8%	91.5%	0.1%	3.6%
Dist.	110502	Huancano	23.4%	68.5%	90.4%	100.0%	3.5%
Dist.	110503	Humay	16.4%	78.9%	90.9%	36.6%	11.5%
Dist.	110504	Independencia	19.4%	66.8%	89.8%	46.5%	8.3%
Dist.	110505	Paracas	11.6%	63.9%	81.9%	2.1%	18.6%
Dist.	110506	San Andrés	27.4%	89.8%	94.3%	12.3%	3.2%
Dist.	110507	San Clemente	19.9%	81.0%	90.4%	2.4%	10.3%
Dist.	110508	Túpac Amaru Inca	20.9%	80.9%	92.8%	0.6%	4.6%
Dep.	**120000**	**Junín**	**32.3%**	**61.0%**	**85.4%**	**29.0%**	**16.6%**
Prov.	**120100**	**Huancayo**	**36.3%**	**76.4%**	**93.1%**	**7.7%**	**16.0%**
Dist.	120101	Huancayo	21.0%	88.7%	97.5%	1.2%	12.8%
Dist.	120104	Carhuacallanga	53.7%	4.8%	48.6%	100.0%	66.9%
Dist.	120105	Chacapampa	64.9%	1.8%	67.7%	100.0%	49.3%
Dist.	120106	Chicche	54.4%	7.5%	75.7%	100.0%	26.4%
Dist.	120107	Chilca	26.5%	78.9%	95.4%	0.1%	22.4%
Dist.	120108	Chongos Alto	18.1%	13.5%	75.9%	100.0%	31.0%
Dist.	120111	Chupuro	39.4%	32.1%	76.7%	100.0%	15.1%
Dist.	120112	Colca	17.8%	7.0%	78.9%	100.0%	33.3%
Dist.	120113	Cullhuas	90.2%	4.3%	83.4%	100.0%	69.0%
Dist.	120114	El Tambo	19.8%	90.2%	97.8%	4.3%	9.2%
Dist.	120116	Huacrapuquio	39.4%	19.6%	76.9%	100.0%	42.2%
Dist.	120117	Hualhuas	26.9%	61.6%	89.3%	0.0%	13.6%

Continúa...

10.3.4.A Indicadores asociados al Índice de Vulnerabilidad a la Inseguridad Alimentaria, según departamento, provincia y distrito, 2018

Nivel	Ubigeo	Departamento, provincia y distrito	Indicadores asociados				
			Brecha del Índice del ingreso familiar per cápita 1/	Porcentaje de vivienda sin piso de tierra 2/	Porcentaje de viviendas con electricidad 3/	Porcentaje de población rural 4/	Porcentaje de población con lengua indígena u originaria 5/
Dist.	120119	Huancán	28.6%	62.9%	85.3%	4.7%	28.5%
Dist.	120120	Huasicancha	48.0%	5.3%	52.6%	100.0%	50.6%
Dist.	120121	Huayucachi	28.7%	56.1%	80.1%	0.7%	18.7%
Dist.	120122	Ingenio	26.9%	38.0%	90.3%	100.0%	1.7%
Dist.	120124	Pariahuanca	95.1%	5.7%	75.4%	100.0%	49.5%
Dist.	120125	Pilcomayo	23.6%	85.1%	91.7%	0.0%	14.7%
Dist.	120126	Pucará	34.7%	28.6%	84.6%	41.4%	21.4%
Dist.	120127	Quichuay	23.9%	35.3%	90.1%	100.0%	3.3%
Dist.	120128	Quilcas	28.8%	42.7%	86.4%	23.4%	4.9%
Dist.	120129	San Agustín	26.0%	74.5%	90.6%	6.4%	10.1%
Dist.	120130	San Jerónimo de Tunán	24.8%	73.5%	91.2%	0.0%	6.0%
Dist.	120132	Saño	30.8%	56.6%	88.1%	0.4%	10.7%
Dist.	120133	Sapallanga	29.4%	48.9%	79.8%	8.9%	23.5%
Dist.	120134	Sicaya	24.2%	64.0%	88.7%	2.4%	16.2%
Dist.	120135	Santo Domingo de Acobamba	35.8%	4.8%	70.3%	100.0%	80.1%
Dist.	120136	Viques	35.3%	42.4%	82.2%	1.9%	16.8%
Prov.	**120200**	**Concepción**	**37.0%**	**36.0%**	**83.7%**	**51.5%**	**9.7%**
Dist.	120201	Concepción	22.7%	73.6%	93.8%	8.5%	5.2%
Dist.	120202	Aco	37.7%	21.0%	86.8%	100.0%	1.3%
Dist.	120203	Andamarca	49.1%	6.1%	46.8%	100.0%	55.9%
Dist.	120204	Chambara	43.4%	13.3%	79.2%	100.0%	7.4%
Dist.	120205	Cochas	22.9%	3.6%	80.6%	100.0%	0.2%
Dist.	120206	Comas	37.7%	13.6%	81.5%	100.0%	15.9%
Dist.	120207	Heroinas Toledo	38.8%	8.7%	79.1%	100.0%	1.1%
Dist.	120208	Manzanares	34.1%	30.6%	86.6%	100.0%	6.9%
Dist.	120209	Mariscal Castilla	77.7%	10.3%	60.3%	100.0%	1.2%
Dist.	120210	Matahuasi	23.0%	48.5%	92.1%	24.3%	5.5%
Dist.	120211	Mito	23.4%	36.9%	90.4%	100.0%	6.2%
Dist.	120212	Nueve de Julio	22.8%	38.6%	83.6%	11.5%	7.5%
Dist.	120213	Orcotuna	37.4%	41.8%	86.1%	12.2%	11.9%
Dist.	120214	San José de Quero	62.0%	11.4%	82.3%	54.6%	4.4%
Dist.	120215	Santa Rosa de Ocopa	21.8%	40.3%	86.6%	100.0%	4.3%
Prov.	**120300**	**Chanchamayo**	**27.0%**	**61.0%**	**83.6%**	**33.1%**	**16.9%**
Dist.	120301	Chanchamayo	20.0%	81.7%	89.6%	11.4%	7.5%
Dist.	120302	Perené	34.3%	49.6%	85.6%	37.2%	21.1%
Dist.	120303	Pichanaqui	32.3%	47.0%	73.2%	41.8%	24.4%
Dist.	120304	San Luis de Shuaro	30.5%	67.6%	73.4%	100.0%	14.5%
Dist.	120305	San Ramón	24.2%	81.9%	91.2%	19.6%	8.0%
Dist.	120306	Vitoc	20.9%	61.5%	80.0%	100.0%	9.9%
Prov.	**120400**	**Jauja**	**28.0%**	**43.3%**	**88.9%**	**50.9%**	**4.7%**
Dist.	120401	Jauja	22.3%	78.9%	94.5%	0.6%	3.8%
Dist.	120402	Acolla	22.5%	31.8%	89.8%	27.0%	5.6%
Dist.	120403	Apata	26.2%	20.2%	83.2%	100.0%	3.9%
Dist.	120404	Ataura	20.0%	45.1%	89.9%	100.0%	5.9%
Dist.	120405	Canchayllo	27.6%	43.4%	67.6%	100.0%	3.6%

Continúa...

10.3.4.A Indicadores asociados al Índice de Vulnerabilidad a la Inseguridad Alimentaria, según departamento, provincia y distrito, 2018

Nivel	Ubigeo	Departamento, provincia y distrito	Indicadores asociados				
			Brecha del Índice del ingreso familiar per cápita 1/	Porcentaje de vivienda sin piso de tierra 2/	Porcentaje de viviendas con electricidad 3/	Porcentaje de población rural 4/	Porcentaje de población con lengua indígena u originaria 5/
Dist.	120406	Curicaca	27.1%	52.1%	91.2%	100.0%	3.5%
Dist.	120407	El Mantaro	24.3%	42.0%	90.0%	5.4%	5.9%
Dist.	120408	Huamali	25.6%	43.5%	93.6%	100.0%	2.8%
Dist.	120409	Huaripampa	22.1%	32.3%	88.5%	100.0%	6.0%
Dist.	120410	Huertas	29.3%	28.4%	82.6%	100.0%	3.0%
Dist.	120411	Janjaillo	59.6%	6.9%	84.9%	100.0%	14.3%
Dist.	120412	Julcán	20.5%	17.8%	83.1%	100.0%	5.8%
Dist.	120413	Leonor Ordoñez	22.7%	32.0%	92.5%	100.0%	3.1%
Dist.	120414	Llocllapampa	23.2%	39.8%	91.9%	100.0%	1.5%
Dist.	120415	Marco	30.0%	14.0%	91.8%	100.0%	10.6%
Dist.	120416	Masma	34.0%	19.2%	84.8%	100.0%	1.5%
Dist.	120417	Masma Chicche	29.6%	3.2%	77.7%	100.0%	1.1%
Dist.	120418	Molinos	45.0%	9.9%	83.4%	100.0%	10.0%
Dist.	120419	Monobamba	35.4%	37.9%	81.6%	100.0%	4.6%
Dist.	120420	Muqui	21.8%	26.6%	94.2%	100.0%	4.8%
Dist.	120421	Muquiyauyo	22.8%	49.0%	95.0%	1.0%	4.9%
Dist.	120422	Paca	27.7%	29.1%	85.6%	100.0%	11.1%
Dist.	120423	Paccha	25.5%	10.6%	86.8%	100.0%	0.7%
Dist.	120424	Pancán	22.1%	32.1%	86.7%	100.0%	3.1%
Dist.	120425	Parco	28.5%	39.6%	91.8%	100.0%	4.3%
Dist.	120426	Pomacancha	30.3%	4.1%	79.2%	100.0%	5.0%
Dist.	120427	Ricran	30.7%	8.1%	68.7%	100.0%	8.8%
Dist.	120428	San Lorenzo	22.9%	43.3%	89.8%	14.7%	5.7%
Dist.	120429	San Pedro de Chunan	32.1%	17.5%	85.4%	100.0%	4.2%
Dist.	120430	Sausa	27.2%	65.4%	89.6%	0.0%	9.0%
Dist.	120431	Sincos	39.6%	18.1%	83.0%	100.0%	0.9%
Dist.	120432	Tunan Marca	24.6%	21.1%	89.7%	100.0%	6.8%
Dist.	120433	Yauli	27.0%	13.0%	82.7%	100.0%	6.7%
Dist.	120434	Yauyos	23.6%	75.6%	96.2%	3.9%	4.9%
Prov.	**120500**	**Junín**	**38.6%**	**66.0%**	**81.6%**	**28.4%**	**21.1%**
Dist.	120501	Junín	30.0%	80.4%	86.0%	6.9%	15.3%
Dist.	120502	Carhuamayo	31.5%	79.2%	85.8%	4.4%	16.5%
Dist.	120503	Ondores	21.5%	35.4%	71.1%	100.0%	16.2%
Dist.	120504	Ulcumayo	71.6%	27.1%	69.8%	100.0%	45.1%
Prov.	**120600**	**Satipo**	**41.2%**	**35.8%**	**62.6%**	**66.2%**	**31.4%**
Dist.	120601	Satipo	25.3%	65.4%	81.6%	30.0%	16.1%
Dist.	120602	Coviriali	34.7%	23.7%	65.8%	100.0%	11.4%
Dist.	120603	Llaylla	32.5%	10.8%	66.5%	100.0%	30.2%
Dist.	120604	Mazamari	37.2%	43.5%	64.5%	56.7%	26.7%
Dist.	120605	Pampa Hermosa	54.5%	14.8%	54.4%	100.0%	19.6%
Dist.	120606	Pangoa	41.5%	31.5%	63.2%	59.0%	28.8%
Dist.	120607	Río Negro	46.1%	31.4%	64.3%	82.8%	24.8%
Dist.	120608	Río Tambo	59.2%	13.1%	28.4%	100.0%	75.6%
Dist.	120609	Vizcatán del Ene	40.0%	16.5%	68.0%	100.0%	56.0%
Prov.	**120700**	**Tarma**	**36.9%**	**55.0%**	**91.0%**	**30.2%**	**8.2%**

Continúa...

10.3.4.A Indicadores asociados al Índice de Vulnerabilidad a la Inseguridad Alimentaria, según departamento, provincia y distrito, 2018

Nivel	Ubigeo	Departamento, provincia y distrito	Indicadores asociados				
			Brecha del Índice del ingreso familiar per cápita 1/	Porcentaje de vivienda sin piso de tierra 2/	Porcentaje de viviendas con electricidad 3/	Porcentaje de población rural 4/	Porcentaje de población con lengua indígena u originaria 5/
Dist.	120701	Tarma	24.6%	75.1%	95.1%	9.9%	5.4%
Dist.	120702	Acobamba	40.5%	50.3%	91.8%	36.2%	4.4%
Dist.	120703	Huaricolca	28.9%	13.7%	89.8%	100.0%	9.6%
Dist.	120704	Huasahuasi	26.6%	32.9%	83.8%	54.2%	6.5%
Dist.	120705	La Unión	28.1%	43.7%	95.3%	17.7%	4.6%
Dist.	120706	Palca	38.4%	34.1%	88.8%	44.0%	4.6%
Dist.	120707	Palcamayo	54.6%	32.9%	90.8%	100.0%	13.2%
Dist.	120708	San Pedro de Cajas	37.2%	41.8%	81.1%	18.0%	28.3%
Dist.	120709	Tapo	52.8%	14.9%	79.7%	100.0%	35.9%
Prov.	**120800**	**Yauli**	**21.0%**	**85.9%**	**89.4%**	**21.3%**	**6.0%**
Dist.	120801	La Oroya	22.7%	94.6%	95.9%	1.1%	4.5%
Dist.	120802	Chacapalpa	35.8%	19.2%	60.0%	100.0%	2.6%
Dist.	120803	Huay-Huay	15.7%	57.1%	73.5%	100.0%	4.8%
Dist.	120804	Marcapomacocha	18.9%	64.1%	63.7%	100.0%	2.0%
Dist.	120805	Morococha	8.7%	97.0%	95.3%	10.5%	11.0%
Dist.	120806	Paccha	17.7%	82.7%	81.9%	100.0%	5.5%
Dist.	120807	Santa Bárbara de Carhuacayán	12.3%	50.6%	47.2%	100.0%	10.7%
Dist.	120808	Santa Rosa de Sacco	24.6%	92.8%	95.6%	0.2%	6.2%
Dist.	120809	Suitucancha	46.1%	18.7%	42.1%	100.0%	4.8%
Dist.	120810	Yauli	8.0%	88.4%	91.9%	18.7%	5.7%
Prov.	**120900**	**Chupaca**	**27.7%**	**49.6%**	**83.3%**	**38.9%**	**12.4%**
Dist.	120901	Chupaca	22.2%	69.8%	87.8%	26.5%	8.4%
Dist.	120902	Ahuac	27.4%	45.2%	83.1%	44.0%	11.0%
Dist.	120903	Chongos Bajo	31.4%	40.2%	85.6%	17.0%	11.6%
Dist.	120904	Huachac	22.9%	45.0%	87.6%	100.0%	11.1%
Dist.	120905	Huamancaca Chico	17.1%	55.7%	87.1%	14.7%	17.4%
Dist.	120906	San Juan de Iscos	18.8%	26.8%	87.2%	100.0%	17.1%
Dist.	120907	San Juan de Jarpa	47.9%	5.3%	70.9%	100.0%	18.2%
Dist.	120908	Tres de Diciembre	26.1%	39.2%	68.5%	0.0%	18.4%
Dist.	120909	Yanacancha	35.1%	8.8%	61.8%	100.0%	17.2%
Dep.	**130000**	**La Libertad**	**37.9%**	**62.1%**	**89.1%**	**21.1%**	**0.4%**
Prov.	**130100**	**Trujillo**	**18.0%**	**80.4%**	**94.8%**	**2.3%**	**0.4%**
Dist.	130101	Trujillo	13.9%	96.3%	99.0%	0.0%	0.5%
Dist.	130102	El Porvenir	16.3%	60.8%	87.9%	0.0%	0.4%
Dist.	130103	Florencia de Mora	17.6%	82.8%	97.8%	0.0%	0.3%
Dist.	130104	Huanchaco	18.1%	73.8%	93.7%	0.8%	0.6%
Dist.	130105	La Esperanza	17.9%	75.9%	94.0%	0.0%	0.4%
Dist.	130106	Laredo	18.6%	73.3%	94.2%	24.5%	0.2%
Dist.	130107	Moche	14.5%	77.6%	95.3%	12.1%	0.5%
Dist.	130108	Poroto	24.0%	39.1%	89.6%	100.0%	0.1%
Dist.	130109	Salaverry	17.1%	71.3%	90.4%	0.2%	0.4%
Dist.	130110	Simbal	25.8%	39.7%	93.3%	100.0%	0.0%
Dist.	130111	Víctor Larco Herrera	14.4%	94.1%	98.7%	0.0%	0.4%
Prov.	**130200**	**Ascope**	**17.9%**	**71.5%**	**93.3%**	**10.5%**	**0.1%**
Dist.	130201	Ascope	18.5%	68.4%	90.8%	7.1%	0.0%

Continúa...

10.3.4.A Indicadores asociados al Índice de Vulnerabilidad a la Inseguridad Alimentaria, según departamento, provincia y distrito, 2018

Nivel	Ubigeo	Departamento, provincia y distrito	Indicadores asociados				
			Brecha del Índice del ingreso familiar per cápita 1/	Porcentaje de vivienda sin piso de tierra 2/	Porcentaje de viviendas con electricidad 3/	Porcentaje de población rural 4/	Porcentaje de población con lengua indígena u originaria 5/
Dist.	130202	Chicama	17.2%	72.8%	91.7%	7.5%	0.1%
Dist.	130203	Chocope	19.4%	75.6%	97.5%	21.1%	0.1%
Dist.	130204	Magdalena de Cao	20.2%	75.0%	96.3%	100.0%	0.2%
Dist.	130205	Paiján	19.3%	54.8%	88.9%	5.7%	0.2%
Dist.	130206	Rázuri	16.7%	66.0%	90.2%	30.5%	0.3%
Dist.	130207	Santiago de Cao	14.9%	81.9%	96.2%	2.6%	0.1%
Dist.	130208	Casa Grande	17.4%	79.8%	96.2%	5.2%	0.1%
Prov.	**130300**	**Bolívar**	**44.0%**	**14.0%**	**68.8%**	**100.0%**	**0.1%**
Dist.	130301	Bolívar	38.6%	16.7%	68.1%	100.0%	0.1%
Dist.	130302	Bambamarca	53.3%	4.1%	54.5%	100.0%	0.0%
Dist.	130303	Condormarca	48.4%	1.4%	73.5%	100.0%	0.0%
Dist.	130304	Longotea	37.7%	30.0%	73.2%	100.0%	0.1%
Dist.	130305	Uchumarca	47.6%	14.1%	76.4%	100.0%	0.3%
Dist.	130306	Ucuncha	38.8%	14.6%	74.1%	100.0%	0.0%
Prov.	**130400**	**Chepén**	**18.2%**	**71.6%**	**92.4%**	**12.0%**	**0.2%**
Dist.	130401	Chepén	18.4%	81.6%	94.4%	6.3%	0.1%
Dist.	130402	Pacanga	18.0%	54.2%	87.5%	18.3%	0.2%
Dist.	130403	Pueblo Nuevo	18.2%	66.1%	93.7%	23.5%	0.1%
Prov.	**130500**	**Julcán**	**61.1%**	**7.8%**	**70.6%**	**89.8%**	**0.0%**
Dist.	130501	Julcán	45.7%	11.2%	80.7%	75.3%	0.0%
Dist.	130502	Calamarca	65.1%	4.6%	62.1%	100.0%	0.0%
Dist.	130503	Carabamba	60.5%	7.6%	83.6%	100.0%	0.0%
Dist.	130504	Huaso	72.9%	3.0%	38.8%	100.0%	0.0%
Prov.	**130600**	**Otuzco**	**54.6%**	**17.6%**	**84.7%**	**75.2%**	**0.1%**
Dist.	130601	Otuzco	33.5%	26.7%	87.5%	44.3%	0.1%
Dist.	130602	Agallpampa	53.1%	8.8%	76.6%	100.0%	0.0%
Dist.	130604	Charat	64.9%	18.4%	85.7%	100.0%	0.0%
Dist.	130605	Huaranchal	49.3%	28.8%	78.0%	100.0%	0.2%
Dist.	130606	La Cuesta	71.0%	9.8%	86.4%	100.0%	0.0%
Dist.	130608	Mache	39.3%	11.1%	91.6%	100.0%	0.0%
Dist.	130610	Paranday	53.4%	6.8%	69.9%	100.0%	0.0%
Dist.	130611	Salpo	53.1%	12.3%	86.2%	100.0%	0.0%
Dist.	130613	Sinsicap	68.7%	6.4%	82.4%	67.9%	0.4%
Dist.	130614	Usquil	59.9%	15.7%	85.7%	83.1%	0.0%
Prov.	**130700**	**Pacasmayo**	**18.5%**	**76.5%**	**92.5%**	**5.5%**	**0.2%**
Dist.	130701	San Pedro de Lloc	15.2%	75.1%	90.0%	5.1%	0.2%
Dist.	130702	Guadalupe	18.6%	73.4%	92.7%	8.4%	0.2%
Dist.	130703	Jequetepeque	14.6%	69.4%	89.4%	7.6%	0.4%
Dist.	130704	Pacasmayo	22.3%	85.8%	95.2%	0.1%	0.2%
Dist.	130705	San José de Quero	21.8%	70.1%	90.6%	8.4%	0.2%
Prov.	**130800**	**Pataz**	**42.6%**	**22.2%**	**70.8%**	**77.6%**	**1.5%**
Dist.	130801	Tayabamba	37.3%	15.7%	61.9%	68.0%	0.2%
Dist.	130802	Buldibuyo	25.8%	12.7%	76.8%	100.0%	0.2%
Dist.	130803	Chillia	52.5%	7.2%	72.1%	81.4%	0.0%
Dist.	130804	Huancaspata	56.2%	7.3%	79.9%	100.0%	0.2%

Continúa...

10.3.4.A Indicadores asociados al Índice de Vulnerabilidad a la Inseguridad Alimentaria, según departamento, provincia y distrito, 2018

Nivel	Ubigeo	Departamento, provincia y distrito	Indicadores asociados				
			Brecha del Índice del ingreso familiar per cápita 1/	Porcentaje de vivienda sin piso de tierra 2/	Porcentaje de viviendas con electricidad 3/	Porcentaje de población rural 4/	Porcentaje de población con lengua indígena u originaria 5/
Dist.	130805	Huaylillas	33.2%	14.3%	74.8%	100.0%	0.2%
Dist.	130806	Huayo	50.2%	5.5%	64.4%	100.0%	0.0%
Dist.	130807	Ongón	67.3%	2.5%	5.6%	100.0%	0.2%
Dist.	130808	Parcoy	10.6%	51.3%	84.9%	58.3%	3.2%
Dist.	130809	Pataz	17.0%	50.6%	66.7%	65.4%	0.9%
Dist.	130810	Pias	22.7%	40.4%	69.7%	100.0%	0.3%
Dist.	130811	Santiago de Challas	64.2%	6.6%	69.5%	100.0%	0.2%
Dist.	130812	Taurija	55.9%	3.3%	74.4%	100.0%	0.2%
Dist.	130813	Urpay	60.4%	8.0%	63.1%	100.0%	18.6%
Prov.	**130900**	**Sánchez Carrión**	**59.8%**	**22.8%**	**71.8%**	**66.5%**	**0.2%**
Dist.	130901	Huamachuco	28.0%	41.0%	82.6%	34.1%	0.3%
Dist.	130902	Chugay	61.7%	9.4%	74.9%	87.3%	0.0%
Dist.	130903	Cochorco	52.7%	14.4%	86.6%	100.0%	0.0%
Dist.	130904	Curgos	79.5%	10.5%	69.8%	100.0%	0.0%
Dist.	130905	Marcabal	68.0%	9.4%	67.5%	100.0%	0.0%
Dist.	130906	Sanagoran	65.6%	4.2%	40.5%	100.0%	0.1%
Dist.	130907	Sarín	60.8%	8.9%	68.3%	76.4%	0.1%
Dist.	130908	Sartimbamba	62.5%	11.7%	46.7%	100.0%	0.0%
Prov.	**131000**	**Santiago de Chuco**	**50.1%**	**16.2%**	**75.0%**	**66.9%**	**0.3%**
Dist.	131001	Santiago de Chuco	46.5%	12.3%	63.6%	59.4%	0.1%
Dist.	131002	Angasmarca	41.8%	10.7%	84.5%	100.0%	0.5%
Dist.	131003	Cachicadán	41.8%	12.5%	73.0%	52.5%	0.2%
Dist.	131004	Mollebamba	60.2%	7.7%	79.0%	100.0%	2.1%
Dist.	131005	Mollepata	74.1%	6.3%	95.0%	100.0%	0.2%
Dist.	131006	Quiruvilca	26.0%	36.3%	79.3%	43.9%	0.5%
Dist.	131007	Santa Cruz de Chuca	52.1%	4.6%	87.8%	100.0%	0.1%
Dist.	131008	Sitabamba	58.1%	7.9%	83.8%	100.0%	0.0%
Prov.	**131100**	**Gran Chimú**	**29.4%**	**26.6%**	**84.5%**	**82.6%**	**0.1%**
Dist.	131101	Cascas	27.3%	39.0%	91.8%	64.9%	0.1%
Dist.	131102	Lucma	40.8%	9.5%	74.6%	100.0%	0.0%
Dist.	131103	Marmot	22.2%	23.1%	89.7%	100.0%	0.1%
Dist.	131104	Sayapullo	27.2%	13.7%	73.3%	100.0%	0.1%
Prov.	**131200**	**Virú**	**17.8%**	**46.3%**	**86.0%**	**17.0%**	**0.5%**
Dist.	131201	Virú	18.2%	51.9%	90.4%	20.7%	0.3%
Dist.	131202	Chao	16.6%	39.3%	78.4%	14.0%	0.8%
Dist.	131203	Guadalupito	18.6%	40.7%	90.5%	3.9%	0.6%
Dep.	**140000**	**Lambayeque**	**26.9%**	**69.9%**	**91.7%**	**18.9%**	**2.4%**
Prov.	**140100**	**Chiclayo**	**23.3%**	**79.6%**	**95.7%**	**5.1%**	**0.5%**
Dist.	140101	Chiclayo	19.6%	87.9%	97.6%	0.1%	0.6%
Dist.	140102	Chongoyape	19.4%	58.7%	87.1%	14.9%	0.3%
Dist.	140103	Eten	27.0%	73.1%	95.7%	2.3%	0.3%
Dist.	140104	Eten Puerto	21.5%	97.8%	96.6%	0.0%	0.3%
Dist.	140105	José Leonardo Ortiz	25.4%	80.8%	97.6%	0.0%	0.8%
Dist.	140106	La Victoria	22.4%	83.3%	98.0%	5.4%	0.5%
Dist.	140107	Lagunas	23.2%	58.6%	87.2%	17.1%	0.3%

Continúa...

10.3.4.A Indicadores asociados al Índice de Vulnerabilidad a la Inseguridad Alimentaria, según departamento, provincia y distrito, 2018

Nivel	Ubigeo	Departamento, provincia y distrito	Indicadores asociados				
			Brecha del Índice del ingreso familiar per cápita 1/	Porcentaje de vivienda sin piso de tierra 2/	Porcentaje de viviendas con electricidad 3/	Porcentaje de población rural 4/	Porcentaje de población con lengua indígena u originaria 5/
Dist.	140108	Monsefú	28.2%	61.0%	92.2%	25.6%	0.3%
Dist.	140109	Nueva Arica	26.2%	35.1%	86.1%	10.7%	0.3%
Dist.	140110	Oyotún	22.8%	40.3%	88.2%	19.1%	0.3%
Dist.	140111	Picsi	23.9%	71.3%	89.7%	9.8%	0.8%
Dist.	140112	Pimentel	22.5%	78.4%	94.5%	8.4%	0.4%
Dist.	140113	Reque	21.6%	71.7%	90.5%	17.9%	0.3%
Dist.	140114	Santa Rosa	27.4%	79.1%	87.2%	1.4%	0.3%
Dist.	140115	Saña	23.4%	67.8%	89.5%	19.2%	0.1%
Dist.	140116	Cayaltí	25.9%	81.8%	94.5%	9.3%	0.1%
Dist.	140117	Patapo	23.1%	74.1%	93.3%	13.9%	0.0%
Dist.	140118	Pomalca	22.3%	75.9%	96.8%	12.5%	0.2%
Dist.	140119	Pucalá	21.7%	75.5%	94.3%	12.6%	0.1%
Dist.	140120	Tumán	19.2%	75.1%	93.8%	6.7%	0.2%
Prov.	**140200**	**Ferreñafe**	**37.2%**	**45.2%**	**78.7%**	**43.1%**	**23.0%**
Dist.	140201	Ferreñafe	22.7%	74.8%	94.7%	2.1%	6.2%
Dist.	140202	Cañaris	59.2%	5.3%	65.1%	100.0%	69.2%
Dist.	140203	Incahuasi	65.1%	7.6%	30.3%	100.0%	86.7%
Dist.	140204	Manuel Antonio Mesones Muro	25.9%	33.4%	90.7%	100.0%	0.8%
Dist.	140205	Pítipo	26.6%	36.5%	83.8%	58.3%	1.0%
Dist.	140206	Pueblo Nuevo	24.1%	59.6%	87.4%	5.3%	3.0%
Prov.	**140300**	**Lambayeque**	**27.6%**	**52.2%**	**85.3%**	**47.8%**	**0.8%**
Dist.	140301	Lambayeque	20.2%	71.6%	91.1%	16.0%	0.6%
Dist.	140302	Chochope	30.6%	17.4%	85.1%	100.0%	2.9%
Dist.	140303	Íllimo	27.1%	51.8%	94.8%	43.1%	0.1%
Dist.	140304	Jayanca	21.8%	48.1%	85.0%	46.7%	0.4%
Dist.	140305	Mochumí	26.9%	46.4%	93.2%	57.9%	0.1%
Dist.	140306	Mórrope	28.4%	50.8%	83.4%	74.3%	0.1%
Dist.	140307	Motupe	21.7%	47.3%	84.2%	45.5%	2.8%
Dist.	140308	Olmos	19.5%	34.3%	77.3%	68.9%	0.3%
Dist.	140309	Pacora	25.8%	43.9%	83.4%	51.1%	0.4%
Dist.	140310	Salas	46.3%	22.2%	64.6%	66.4%	6.6%
Dist.	140311	San José de Quero	39.6%	81.9%	88.1%	9.6%	0.2%
Dist.	140312	Túcume	22.9%	51.8%	91.9%	57.7%	0.2%
Dep.	**150000**	**Lima**	**20.1%**	**92.0%**	**95.3%**	**1.7%**	**8.4%**
Prov.	**150100**	**Lima**	**5.9%**	**94.0%**	**96.0%**	**0.1%**	**8.3%**
Dist.	150101	Lima	5.9%	99.3%	99.6%	0.0%	5.2%
Dist.	150102	Ancón	9.9%	83.3%	84.5%	0.0%	10.8%
Dist.	150103	Ate	8.1%	91.6%	93.3%	0.0%	11.6%
Dist.	150104	Barranco	1.6%	99.6%	99.8%	0.0%	2.2%
Dist.	150105	Breña	2.3%	99.8%	99.8%	0.0%	3.8%
Dist.	150106	Carabayllo	11.0%	84.0%	93.7%	1.3%	9.0%
Dist.	150107	Chaclacayo	7.8%	97.4%	98.5%	0.0%	6.7%
Dist.	150108	Chorrillos	5.1%	97.4%	98.7%	0.0%	7.2%
Dist.	150109	Cieneguilla	10.0%	85.5%	77.5%	0.6%	15.1%
Dist.	150110	Comas	8.2%	94.1%	97.1%	0.0%	6.1%

Continúa...

10.3.4.A Indicadores asociados al Índice de Vulnerabilidad a la Inseguridad Alimentaria, según departamento, provincia y distrito, 2018

Nivel	Ubigeo	Departamento, provincia y distrito	Indicadores asociados				
			Brecha del Índice del ingreso familiar per cápita 1/	Porcentaje de vivienda sin piso de tierra 2/	Porcentaje de viviendas con electricidad 3/	Porcentaje de población rural 4/	Porcentaje de población con lengua indígena u originaria 5/
Dist.	150111	El Agustino	8.7%	97.4%	98.3%	0.0%	9.3%
Dist.	150112	Independencia	8.4%	92.8%	96.2%	0.0%	8.6%
Dist.	150113	Jesus María	0.0%	99.9%	99.9%	0.0%	2.8%
Dist.	150114	La Molina	3.9%	99.7%	99.8%	0.0%	3.6%
Dist.	150115	La Victoria	8.0%	99.5%	99.3%	0.0%	7.4%
Dist.	150116	Lince	0.9%	99.9%	99.9%	0.0%	3.0%
Dist.	150117	Los Olivos	5.1%	97.6%	99.8%	0.0%	6.5%
Dist.	150118	Lurigancho	9.4%	86.1%	85.1%	0.0%	12.8%
Dist.	150119	Lurín	6.7%	92.8%	93.5%	1.5%	9.3%
Dist.	150120	Magdalena del Mar	0.4%	99.9%	99.9%	0.0%	2.1%
Dist.	150121	Pueblo Libre	0.9%	99.9%	100.0%	0.0%	2.1%
Dist.	150122	Miraflores	2.7%	100.0%	100.0%	0.0%	1.4%
Dist.	150123	Pachacamac	10.1%	82.1%	83.7%	1.1%	19.1%
Dist.	150124	Pucusana	13.3%	83.9%	78.6%	0.0%	6.0%
Dist.	150125	Puente Piedra	10.4%	83.5%	91.6%	0.0%	12.5%
Dist.	150126	Punta Hermosa	7.2%	65.5%	48.4%	0.2%	14.1%
Dist.	150127	Punta Negra	4.1%	92.0%	96.5%	0.0%	5.9%
Dist.	150128	Rímac	7.8%	95.4%	97.3%	0.0%	6.5%
Dist.	150129	San Bartolo	5.2%	95.1%	96.2%	2.0%	7.8%
Dist.	150130	San Borja	2.1%	99.9%	100.0%	0.0%	2.2%
Dist.	150131	San Isidro	6.1%	100.0%	100.0%	0.0%	1.8%
Dist.	150132	San Juan de Lurigancho	8.0%	89.7%	94.0%	0.0%	11.4%
Dist.	150133	San Juan de Miraflores	6.6%	95.7%	96.9%	0.0%	11.8%
Dist.	150134	San Luis	3.9%	99.8%	99.8%	0.0%	5.6%
Dist.	150135	San Martín De Porres	6.3%	97.2%	99.3%	0.0%	6.1%
Dist.	150136	San Miguel	1.2%	99.7%	99.9%	0.0%	2.4%
Dist.	150137	Santa Anita	6.3%	98.3%	99.3%	0.0%	10.5%
Dist.	150138	Santa María del Mar	0.3%	97.2%	100.0%	0.6%	9.8%
Dist.	150139	Santa Rosa	10.9%	77.9%	89.0%	0.0%	9.8%
Dist.	150140	Santiago de Surco	3.7%	99.5%	99.7%	0.0%	2.3%
Dist.	150141	Surquillo	1.5%	99.7%	99.9%	0.0%	3.3%
Dist.	150142	Villa El Salvador	7.8%	96.4%	97.8%	0.0%	9.6%
Dist.	150143	Villa María del Triunfo	7.8%	89.2%	90.0%	0.0%	12.1%
Prov.	**150200**	**Barranca**	**12.0%**	**78.0%**	**94.2%**	**9.4%**	**10.7%**
Dist.	150201	Barranca	11.9%	81.8%	95.1%	6.7%	10.9%
Dist.	150202	Paramonga	14.6%	85.8%	97.0%	9.5%	7.8%
Dist.	150203	Pativilca	12.2%	69.8%	91.1%	8.0%	10.5%
Dist.	150204	Supe	8.7%	67.9%	92.0%	22.4%	12.3%
Dist.	150205	Supe Puerto	12.7%	74.8%	93.5%	0.5%	11.2%
Prov.	**150300**	**Cajatambo**	**35.1%**	**16.1%**	**86.3%**	**100.0%**	**19.1%**
Dist.	150301	Cajatambo	17.7%	23.0%	90.1%	100.0%	21.2%
Dist.	150302	Copa	61.5%	0.7%	96.0%	100.0%	66.4%
Dist.	150303	Gorgor	39.9%	13.4%	80.6%	100.0%	2.2%
Dist.	150304	Huancapón	35.3%	6.5%	84.5%	100.0%	17.3%
Dist.	150305	Manas	20.8%	30.3%	82.5%	100.0%	2.9%

Continúa...

10.3.4.A Indicadores asociados al Índice de Vulnerabilidad a la Inseguridad Alimentaria, según departamento, provincia y distrito, 2018

Nivel	Ubigeo	Departamento, provincia y distrito	Indicadores asociados				
			Brecha del Índice del ingreso familiar per cápita 1/	Porcentaje de vivienda sin piso de tierra 2/	Porcentaje de viviendas con electricidad 3/	Porcentaje de población rural 4/	Porcentaje de población con lengua indígena u originaria 5/
Prov.	**150400**	**Canta**	**25.2%**	**52.4%**	**85.9%**	**47.7%**	**8.1%**
Dist.	150401	Canta	11.3%	51.2%	87.4%	5.4%	4.2%
Dist.	150402	Arahuay	30.6%	66.3%	88.3%	100.0%	1.9%
Dist.	150403	Huamantanga	36.0%	23.0%	89.2%	100.0%	0.5%
Dist.	150404	Huaros	29.8%	33.1%	83.6%	100.0%	0.4%
Dist.	150405	Lachaqui	27.7%	32.6%	85.3%	100.0%	2.4%
Dist.	150406	San Buenaventura	32.7%	22.1%	86.1%	100.0%	3.0%
Dist.	150407	Santa Rosa de Quives	8.5%	69.8%	84.7%	33.8%	13.7%
Prov.	**150500**	**Cañete**	**8.4%**	**77.1%**	**83.8%**	**9.9%**	**6.9%**
Dist.	150501	San Vicente de Cañete	7.2%	80.2%	79.9%	10.2%	9.1%
Dist.	150502	Asia	8.5%	85.3%	84.0%	10.0%	4.2%
Dist.	150503	Calango	15.8%	66.7%	80.1%	100.0%	5.1%
Dist.	150504	Cerro Azul	11.6%	78.5%	83.6%	8.3%	6.3%
Dist.	150505	Chilca	8.1%	84.8%	80.4%	2.9%	7.0%
Dist.	150506	Coayllo	7.8%	59.4%	85.1%	100.0%	2.8%
Dist.	150507	Imperial	9.6%	74.4%	87.9%	4.0%	6.6%
Dist.	150508	Lunahuaná	7.0%	60.9%	91.1%	9.7%	2.1%
Dist.	150509	Mala	8.9%	87.7%	91.7%	5.3%	5.9%
Dist.	150510	Nuevo Imperial	8.6%	62.7%	75.3%	8.2%	5.3%
Dist.	150511	Pacarán	7.6%	50.5%	86.5%	100.0%	6.9%
Dist.	150512	Quilmaná	8.5%	70.9%	84.4%	10.0%	7.5%
Dist.	150513	San Antonio	5.0%	87.2%	78.8%	14.5%	3.6%
Dist.	150514	San Luis	6.2%	77.5%	91.3%	6.0%	9.5%
Dist.	150515	Santa Cruz de Flores	6.5%	84.5%	90.1%	18.8%	6.9%
Dist.	150516	Zúñiga	8.0%	47.0%	83.6%	100.0%	3.0%
Prov.	**150600**	**Huaral**	**20.0%**	**80.1%**	**91.9%**	**12.2%**	**12.9%**
Dist.	150601	Huaral	10.1%	83.7%	93.5%	6.7%	11.5%
Dist.	150602	Atavillos Alto	21.7%	42.0%	90.2%	100.0%	2.0%
Dist.	150603	Atavillos Bajo	19.4%	51.4%	96.0%	100.0%	5.3%
Dist.	150604	Aucallama	8.6%	72.6%	85.8%	23.0%	15.4%
Dist.	150605	Chancay	10.7%	84.9%	91.3%	6.4%	15.2%
Dist.	150606	Ihuari	33.6%	18.9%	84.2%	100.0%	3.7%
Dist.	150607	Lampián	20.2%	31.3%	91.2%	100.0%	10.0%
Dist.	150608	Pacaraos	23.0%	29.1%	93.1%	100.0%	13.2%
Dist.	150609	San Miguel de Acos	18.1%	53.4%	94.9%	100.0%	16.9%
Dist.	150610	Santa Cruz de Andamarca	21.0%	42.0%	93.0%	100.0%	5.4%
Dist.	150611	Sumbilca	36.5%	28.5%	92.1%	100.0%	3.8%
Dist.	150612	Veintisiete de Noviembre	16.9%	38.8%	91.3%	100.0%	3.0%
Prov.	**150700**	**Huarochirí**	**27.1%**	**63.0%**	**81.4%**	**53.3%**	**5.3%**
Dist.	150701	Matucana	17.5%	69.7%	76.5%	20.3%	1.0%
Dist.	150702	Antioquia	15.8%	72.1%	96.3%	100.0%	4.6%
Dist.	150703	Callahuanca	11.9%	69.9%	89.0%	100.0%	8.8%
Dist.	150704	Carampoma	19.8%	19.6%	85.4%	100.0%	4.1%
Dist.	150705	Chicla	0.9%	90.7%	93.6%	47.3%	17.6%
Dist.	150706	Cuenca	32.4%	29.3%	82.3%	100.0%	0.7%

Continúa...

10.3.4.A Indicadores asociados al Índice de Vulnerabilidad a la Inseguridad Alimentaria, según departamento, provincia y distrito, 2018

Nivel	Ubigeo	Departamento, provincia y distrito	Indicadores asociados				
			Brecha del Índice del ingreso familiar per cápita 1/	Porcentaje de vivienda sin piso de tierra 2/	Porcentaje de viviendas con electricidad 3/	Porcentaje de población rural 4/	Porcentaje de población con lengua indígena u originaria 5/
Dist.	150707	Huachupampa	26.6%	46.7%	91.1%	100.0%	3.7%
Dist.	150708	Huanza	20.5%	32.7%	87.3%	100.0%	4.7%
Dist.	150709	Huarochirí	26.1%	44.2%	87.9%	100.0%	0.5%
Dist.	150710	Lahuaytambo	45.5%	42.7%	92.7%	100.0%	0.7%
Dist.	150711	Langa	42.5%	15.5%	80.6%	100.0%	1.3%
Dist.	150712	San Pedro de Laraos	22.0%	10.6%	87.9%	100.0%	1.2%
Dist.	150713	Mariatana	59.2%	52.2%	83.5%	100.0%	1.0%
Dist.	150714	Ricardo Palma	12.2%	85.4%	84.3%	4.4%	5.7%
Dist.	150715	San Andrés de Tupicocha	57.5%	26.2%	87.3%	100.0%	0.4%
Dist.	150716	San Antonio	25.9%	17.2%	26.6%	100.0%	14.3%
Dist.	150717	San Bartolomé	20.2%	62.0%	70.7%	100.0%	8.4%
Dist.	150718	San Damián	34.5%	38.2%	80.2%	100.0%	0.9%
Dist.	150719	San Juan de Iris	22.4%	41.7%	92.1%	100.0%	6.0%
Dist.	150720	San Juan de Tantaranche	41.1%	15.5%	86.8%	100.0%	0.3%
Dist.	150721	San Lorenzo de Quinti	27.3%	22.0%	81.0%	100.0%	0.8%
Dist.	150722	San Mateo	12.5%	72.3%	82.9%	13.3%	3.6%
Dist.	150723	San Mateo de Otao	29.1%	71.8%	58.1%	100.0%	1.6%
Dist.	150724	San Pedro de Casta	26.0%	45.1%	82.6%	100.0%	2.3%
Dist.	150725	San Pedro de Huancayre	37.4%	9.7%	91.4%	100.0%	0.0%
Dist.	150726	Sangallaya	28.8%	40.6%	88.1%	100.0%	1.2%
Dist.	150727	Santa Cruz de Cocachacra	9.3%	87.3%	95.4%	100.0%	7.6%
Dist.	150728	Santa Eulalia	10.0%	86.9%	84.1%	5.4%	5.9%
Dist.	150729	Santiago de Anchucaya	27.9%	25.0%	93.8%	100.0%	0.0%
Dist.	150730	Santiago de Tuna	65.6%	27.4%	84.4%	100.0%	1.0%
Dist.	150731	Santo Domingo de los Olleros	22.9%	68.6%	73.7%	100.0%	8.9%
Dist.	150732	Surco	16.5%	64.2%	70.7%	100.0%	2.6%
Prov.	**150800**	**Huaura**	**22.6%**	**76.4%**	**89.9%**	**9.9%**	**7.9%**
Dist.	150801	Huacho	7.7%	87.4%	91.9%	0.7%	3.9%
Dist.	150802	Ámbar	32.8%	17.4%	79.1%	100.0%	2.1%
Dist.	150803	Caleta De Carquín	20.9%	91.2%	97.1%	1.0%	1.8%
Dist.	150804	Checras	27.3%	5.1%	90.8%	100.0%	25.2%
Dist.	150805	Hualmay	12.2%	90.3%	96.8%	0.2%	3.7%
Dist.	150806	Huaura	8.4%	80.3%	95.5%	8.5%	13.3%
Dist.	150807	Leoncio Prado	26.3%	34.3%	93.3%	100.0%	1.8%
Dist.	150808	Paccho	61.3%	16.9%	86.3%	100.0%	3.4%
Dist.	150809	Santa Leonor	44.4%	21.5%	85.8%	100.0%	4.0%
Dist.	150810	Santa María	12.4%	69.6%	81.3%	5.5%	4.9%
Dist.	150811	Sayán	7.7%	70.1%	89.3%	29.1%	15.5%
Dist.	150812	Végueta	10.0%	64.1%	83.3%	11.4%	15.3%
Prov.	**150900**	**Oyón**	**31.5%**	**47.1%**	**93.4%**	**42.1%**	**9.0%**
Dist.	150901	Oyón	10.7%	58.7%	94.0%	15.5%	9.3%
Dist.	150902	Andajes	22.5%	14.0%	88.9%	100.0%	23.2%
Dist.	150903	Caujul	37.6%	18.7%	95.3%	100.0%	7.7%
Dist.	150904	Cochamarca	55.0%	9.7%	87.7%	100.0%	1.3%
Dist.	150905	Naván	38.6%	15.2%	96.5%	100.0%	3.8%

Continúa...

10.3.4.A Indicadores asociados al Índice de Vulnerabilidad a la Inseguridad Alimentaria, según departamento, provincia y distrito, 2018

Nivel	Ubigeo	Departamento, provincia y distrito	Indicadores asociados				
			Brecha del Índice del ingreso familiar per cápita 1/	Porcentaje de vivienda sin piso de tierra 2/	Porcentaje de viviendas con electricidad 3/	Porcentaje de población rural 4/	Porcentaje de población con lengua indígena u originaria 5/
Dist.	150906	Pachangara	24.4%	49.7%	93.1%	100.0%	9.6%
Prov.	**151000**	**Yauyos**	**32.6%**	**23.7%**	**85.6%**	**100.0%**	**5.7%**
Dist.	151001	Yauyos	13.1%	47.2%	94.4%	100.0%	2.0%
Dist.	151002	Alis	13.4%	50.5%	95.9%	100.0%	12.1%
Dist.	151003	Allauca	20.8%	30.4%	86.7%	100.0%	1.0%
Dist.	151004	Ayaviri	32.4%	22.3%	93.4%	100.0%	1.1%
Dist.	151005	Azángaro	45.9%	16.1%	82.6%	100.0%	21.2%
Dist.	151006	Cacra	34.3%	17.9%	74.5%	100.0%	13.0%
Dist.	151007	Carania	39.6%	8.0%	85.3%	100.0%	0.0%
Dist.	151008	Catahuasi	19.5%	43.6%	88.1%	100.0%	3.5%
Dist.	151009	Chocos	40.9%	13.3%	75.3%	100.0%	11.7%
Dist.	151010	Cochas	34.1%	36.5%	83.5%	100.0%	0.9%
Dist.	151011	Colonia	51.5%	22.5%	81.7%	100.0%	0.2%
Dist.	151012	Hongos	49.5%	5.7%	80.5%	100.0%	6.9%
Dist.	151013	Huampara	25.8%	43.2%	85.2%	100.0%	1.4%
Dist.	151014	Huancaya	28.2%	17.9%	94.3%	100.0%	2.2%
Dist.	151015	Huangascar	21.6%	28.3%	77.8%	100.0%	7.5%
Dist.	151016	Huantán	20.0%	14.0%	92.1%	100.0%	4.8%
Dist.	151017	Huañec	26.6%	7.7%	85.2%	100.0%	2.6%
Dist.	151018	Laraos	15.9%	25.2%	84.1%	100.0%	2.5%
Dist.	151019	Lincha	58.5%	9.1%	80.5%	100.0%	7.0%
Dist.	151020	Madeán	57.4%	10.0%	88.6%	100.0%	19.6%
Dist.	151021	Miraflores	17.9%	12.4%	94.4%	100.0%	0.5%
Dist.	151022	Omas	40.7%	40.1%	92.7%	100.0%	0.9%
Dist.	151023	Putinza	35.0%	46.1%	97.0%	100.0%	0.4%
Dist.	151024	Quinches	26.5%	13.0%	89.9%	100.0%	0.3%
Dist.	151025	Quinocay	50.1%	40.6%	88.5%	100.0%	3.2%
Dist.	151026	San Joaquín	30.4%	19.8%	71.6%	100.0%	0.0%
Dist.	151027	San Pedro de Pilas	36.9%	21.1%	94.7%	100.0%	1.1%
Dist.	151028	Tanta	32.3%	12.3%	88.4%	100.0%	0.4%
Dist.	151029	Tauripampa	47.1%	32.1%	78.6%	100.0%	1.0%
Dist.	151030	Tomas	28.6%	9.9%	63.4%	100.0%	2.0%
Dist.	151031	Tupe	26.8%	10.6%	90.6%	100.0%	0.6%
Dist.	151032	Viñac	28.7%	10.4%	79.5%	100.0%	17.9%
Dist.	151033	Vitis	24.5%	5.7%	94.3%	100.0%	0.3%
Dep.	**160000**	**Loreto**	**40.3%**	**75.8%**	**74.9%**	**31.3%**	**4.4%**
Prov.	**160100**	**Maynas**	**38.6%**	**82.0%**	**85.0%**	**15.5%**	**0.5%**
Dist.	160101	Iquitos	12.5%	91.5%	97.3%	1.2%	0.4%
Dist.	160102	Alto Nanay	46.4%	67.7%	72.3%	100.0%	1.5%
Dist.	160103	Fernando Lores	49.6%	72.7%	43.0%	55.5%	0.1%
Dist.	160104	Indiana	45.4%	86.4%	56.9%	62.3%	0.2%
Dist.	160105	Las Amazonas	58.3%	97.6%	45.6%	67.1%	0.2%
Dist.	160106	Mazán	54.6%	89.6%	38.1%	62.3%	1.4%
Dist.	160107	Napo	45.2%	97.5%	39.7%	74.4%	0.2%
Dist.	160108	Punchana	19.9%	87.8%	89.6%	7.7%	0.5%

Continúa...

10.3.4.A Indicadores asociados al Índice de Vulnerabilidad a la Inseguridad Alimentaria, según departamento, provincia y distrito, 2018

Nivel	Ubigeo	Departamento, provincia y distrito	Indicadores asociados				
			Brecha del Índice del ingreso familiar per cápita 1/	Porcentaje de vivienda sin piso de tierra 2/	Porcentaje de viviendas con electricidad 3/	Porcentaje de población rural 4/	Porcentaje de población con lengua indígena u originaria 5/
Dist.	160110	Torres Causana	51.4%	98.2%	24.3%	100.0%	0.1%
Dist.	160112	Belén	21.7%	82.8%	88.5%	12.4%	0.4%
Dist.	160113	San Juan Bautista	19.4%	67.1%	88.7%	10.5%	0.5%
Prov.	**160200**	**Alto Amazonas**	**39.3%**	**52.7%**	**71.6%**	**31.9%**	**11.3%**
Dist.	160201	Yurimaguas	20.7%	57.2%	86.2%	16.3%	1.7%
Dist.	160202	Balsapuerto	53.4%	34.2%	14.0%	100.0%	79.3%
Dist.	160205	Jeberos	36.7%	28.4%	21.9%	40.5%	15.3%
Dist.	160206	Lagunas	38.8%	47.7%	62.2%	32.7%	5.5%
Dist.	160210	Santa Cruz	46.5%	73.3%	40.4%	100.0%	9.3%
Dist.	160211	Teniente César Lopez Rojas	39.6%	38.6%	53.8%	42.5%	4.9%
Prov.	**160300**	**Loreto**	**42.0%**	**78.0%**	**64.8%**	**62.6%**	**2.1%**
Dist.	160301	Nauta	33.3%	62.4%	71.5%	30.8%	0.4%
Dist.	160302	Parinari	42.6%	96.2%	49.6%	100.0%	0.2%
Dist.	160303	Tigre	40.6%	88.7%	65.7%	100.0%	0.5%
Dist.	160304	Trompeteros	29.7%	85.9%	79.4%	100.0%	13.8%
Dist.	160305	Urarinas	64.1%	98.5%	44.7%	77.2%	0.0%
Prov.	**160400**	**Mariscal Ramón Castilla**	**38.0%**	**91.5%**	**60.7%**	**64.1%**	**1.4%**
Dist.	160401	Ramón Castilla	32.5%	86.8%	58.6%	44.2%	0.7%
Dist.	160402	Pebas	46.7%	90.9%	64.3%	65.8%	1.8%
Dist.	160403	Yavarí	40.8%	99.0%	48.0%	100.0%	1.4%
Dist.	160404	San Pablo	32.1%	94.4%	70.7%	70.0%	2.0%
Prov.	160500	Requena	46.5%	71.8%	70.3%	41.9%	0.1%
Dist.	160501	Requena	30.6%	62.2%	83.6%	9.6%	0.2%
Dist.	160502	Alto Tapiche	41.4%	56.7%	51.5%	100.0%	0.0%
Dist.	160503	Capelo	43.4%	91.5%	83.8%	100.0%	0.0%
Dist.	160504	Emilio San Martín	53.6%	84.7%	57.8%	55.4%	0.1%
Dist.	160505	Maquia	36.5%	72.8%	48.0%	66.7%	0.0%
Dist.	160506	Puinahua	55.3%	89.9%	71.8%	46.2%	0.0%
Dist.	160507	Saquena	44.0%	78.9%	79.3%	100.0%	0.1%
Dist.	160508	Soplín	47.6%	80.6%	38.1%	100.0%	0.6%
Dist.	160509	Tapiche	41.8%	98.4%	57.4%	100.0%	0.0%
Dist.	160510	Jenaro Herrera	56.8%	62.3%	72.2%	22.0%	0.0%
Dist.	160511	Yaquerana	60.0%	88.6%	9.9%	100.0%	0.3%
Prov.	**160600**	**Ucayali**	**35.8%**	**78.4%**	**57.7%**	**48.4%**	**11.2%**
Dist.	160601	Contamana	26.0%	82.3%	68.7%	27.0%	17.8%
Dist.	160602	Inahuaya	29.0%	66.4%	63.0%	100.0%	5.8%
Dist.	160603	Padre Marquez	44.3%	97.0%	57.0%	100.0%	43.8%
Dist.	160604	Pampa Hermosa	36.8%	55.7%	39.3%	100.0%	0.7%
Dist.	160605	Sarayacu	47.8%	80.4%	39.2%	60.5%	0.6%
Dist.	160606	Vargas Guerra	30.9%	72.6%	74.0%	16.0%	0.5%
Prov.	**160700**	**Datem del Marañón**	**45.5%**	**56.4%**	**42.2%**	**76.7%**	**29.4%**
Dist.	160701	Barranca	26.5%	50.6%	67.7%	32.9%	14.7%
Dist.	160702	Cahuapanas	58.6%	35.1%	3.8%	100.0%	89.1%
Dist.	160703	Manseriche	35.6%	66.9%	45.8%	67.1%	46.9%
Dist.	160704	Morona	44.1%	88.0%	39.5%	100.0%	4.4%

Continúa...

10.3.4.A Indicadores asociados al Índice de Vulnerabilidad a la Inseguridad Alimentaria, según departamento, provincia y distrito, 2018

Nivel	Ubigeo	Departamento, provincia y distrito	Indicadores asociados				
			Brecha del Índice del ingreso familiar per cápita 1/	Porcentaje de vivienda sin piso de tierra 2/	Porcentaje de viviendas con electricidad 3/	Porcentaje de población rural 4/	Porcentaje de población con lengua indígena u originaria 5/
Dist.	160705	Pastaza	50.7%	63.8%	60.4%	100.0%	2.1%
Dist.	160706	Andoas	57.3%	51.4%	23.2%	100.0%	22.0%
Prov.	**160800**	**Putumayo**	**28.9%**	**92.6%**	**43.9%**	**60.7%**	**5.5%**
Dist.	160801	Putumayo	19.6%	86.2%	74.1%	16.6%	8.0%
Dist.	160802	Rosa Panduro	30.6%	99.2%	0.0%	100.0%	4.3%
Dist.	160803	Teniente Manuel Clavero	48.3%	97.7%	28.7%	100.0%	2.9%
Dist.	160804	Yaguas	17.0%	99.2%	2.4%	100.0%	3.4%
Dep.	**170000**	**Madre De Dios**	**19.4%**	**83.6%**	**83.9%**	**17.2%**	**20.7%**
Prov.	**170100**	**Tambopata**	**21.4%**	**85.3%**	**87.0%**	**8.4%**	**18.4%**
Dist.	170101	Tambopata	15.9%	88.0%	90.1%	3.6%	16.3%
Dist.	170102	Inambari	21.7%	79.8%	78.7%	32.7%	31.3%
Dist.	170103	Las Piedras	23.2%	77.2%	78.4%	12.9%	15.7%
Dist.	170104	Laberinto	25.0%	77.7%	78.7%	19.0%	29.1%
Prov.	**170200**	**Manu**	**22.8%**	**76.3%**	**67.1%**	**50.9%**	**41.4%**
Dist.	170201	Manu	21.7%	68.3%	47.6%	100.0%	41.0%
Dist.	170202	Fitzcarrald	40.8%	76.2%	12.6%	100.0%	61.9%
Dist.	170203	Madre De Dios	18.0%	84.2%	66.7%	60.2%	33.6%
Dist.	170204	Huepetuhe	10.7%	73.5%	80.0%	22.6%	44.0%
Prov.	**170300**	**Tahuamanu**	**12.2%**	**79.1%**	**82.5%**	**50.0%**	**9.0%**
Dist.	170301	Iñapari	3.4%	95.4%	87.9%	100.0%	5.8%
Dist.	170302	Iberia	15.0%	79.1%	86.1%	4.7%	11.3%
Dist.	170303	Tahuamanu	18.3%	66.3%	71.8%	100.0%	7.0%
Dep.	**180000**	**Moquegua**	**22.2%**	**71.5%**	**85.9%**	**13.1%**	**21.5%**
Prov.	**180100**	**Mariscal Nieto**	**18.1%**	**67.9%**	**87.8%**	**11.8%**	**22.7%**
Dist.	180101	Moquegua	12.5%	73.0%	90.7%	2.7%	21.4%
Dist.	180102	Carumas	23.3%	18.3%	61.3%	100.0%	43.0%
Dist.	180103	Cuchumbaya	25.1%	33.8%	73.8%	100.0%	44.7%
Dist.	180104	Samegua	9.1%	71.5%	84.5%	6.3%	18.6%
Dist.	180105	San Cristóbal	34.0%	15.9%	78.9%	100.0%	65.7%
Dist.	180106	Torata	4.8%	57.4%	79.3%	46.7%	19.2%
Prov.	**180200**	**General Sánchez Cerro**	**26.1%**	**30.3%**	**57.3%**	**84.4%**	**41.4%**
Dist.	180201	Omate	15.8%	73.0%	87.3%	26.3%	5.9%
Dist.	180202	Chojata	33.6%	7.9%	75.7%	100.0%	82.3%
Dist.	180203	Coalaque	33.2%	42.7%	67.6%	100.0%	8.8%
Dist.	180204	Ichuña	32.2%	15.1%	53.6%	100.0%	89.5%
Dist.	180205	La Capilla	23.6%	24.3%	79.1%	100.0%	1.5%
Dist.	180206	Lloque	25.4%	8.9%	66.8%	100.0%	79.6%
Dist.	180207	Matalaque	25.1%	14.4%	68.6%	100.0%	33.7%
Dist.	180208	Puquina	29.4%	31.5%	6.6%	100.0%	10.0%
Dist.	180209	Quinistaquillas	12.9%	61.2%	74.3%	100.0%	14.3%
Dist.	180210	Ubinas	28.0%	19.3%	72.6%	100.0%	57.9%
Dist.	180211	Yunga	28.3%	2.0%	22.9%	100.0%	90.5%
Prov.	**180300**	**Ilo**	**15.9%**	**87.1%**	**91.3%**	**0.5%**	**16.2%**
Dist.	180301	Ilo	15.5%	88.5%	93.8%	0.5%	16.2%
Dist.	180302	El Algarrobal	18.4%	54.5%	46.8%	0.6%	33.2%

Continúa...

10.3.4.A Indicadores asociados al Índice de Vulnerabilidad a la Inseguridad Alimentaria, según departamento, provincia y distrito, 2018

Nivel	Ubigeo	Departamento, provincia y distrito	Indicadores asociados				
			Brecha del Índice del ingreso familiar per cápita 1/	Porcentaje de vivienda sin piso de tierra 2/	Porcentaje de viviendas con electricidad 3/	Porcentaje de población rural 4/	Porcentaje de población con lengua indígena u originaria 5/
Dist.	180303	Pacocha	13.9%	98.5%	98.7%	0.4%	3.3%
Dep.	**190000**	**Pasco**	**37.5%**	**67.6%**	**76.9%**	**36.9%**	**14.5%**
Prov.	**190100**	**Pasco**	**33.6%**	**77.4%**	**86.6%**	**16.9%**	**8.5%**
Dist.	190101	Chaupimarca	28.0%	92.8%	94.4%	0.1%	6.9%
Dist.	190102	Huachón	59.8%	56.4%	89.7%	34.2%	10.7%
Dist.	190103	Huariaca	36.2%	67.2%	87.1%	7.2%	11.2%
Dist.	190104	Huayllay	19.0%	82.0%	78.7%	25.3%	6.4%
Dist.	190105	Ninacaca	48.3%	58.0%	70.1%	28.3%	18.7%
Dist.	190106	Pallanchacra	50.9%	33.7%	86.5%	100.0%	9.1%
Dist.	190107	Paucartambo	45.9%	60.2%	87.3%	27.4%	14.3%
Dist.	190108	San Francisco de Asís de Yarusyacán	16.9%	38.7%	70.0%	100.0%	9.9%
Dist.	190109	Simon Bolívar	27.0%	83.8%	81.8%	6.2%	5.9%
Dist.	190110	Ticlacayán	40.5%	35.1%	62.9%	100.0%	30.2%
Dist.	190111	Tinyahuarco	21.8%	93.1%	87.4%	1.1%	4.1%
Dist.	190112	Vicco	20.8%	80.3%	66.4%	5.1%	9.8%
Dist.	190113	Yanacancha	21.7%	90.5%	94.1%	6.0%	5.3%
Prov.	**190200**	**Daniel Alcides Carrión**	**46.5%**	**20.4%**	**68.3%**	**65.9%**	**22.8%**
Dist.	190201	Yanahuanca	42.3%	38.2%	72.8%	23.1%	16.9%
Dist.	190202	Chacayán	42.3%	18.3%	54.1%	100.0%	46.1%
Dist.	190203	Goyllarisquizga	39.4%	50.0%	81.1%	100.0%	11.4%
Dist.	190204	Paucar	38.7%	9.9%	71.7%	100.0%	33.9%
Dist.	190205	San Pedro de Pillao	65.6%	11.0%	45.4%	100.0%	19.3%
Dist.	190206	Santa Ana de Tusi	60.6%	6.6%	68.3%	81.8%	22.8%
Dist.	190207	Tapuc	40.8%	17.8%	74.7%	6.1%	33.8%
Dist.	190208	Vilcabamba	42.3%	19.0%	69.6%	100.0%	19.7%
Prov.	**190300**	**Oxapampa**	**35.0%**	**75.6%**	**68.0%**	**50.6%**	**18.8%**
Dist.	190301	Oxapampa	25.1%	95.2%	93.8%	30.6%	5.3%
Dist.	190302	Chontabamba	25.6%	92.7%	89.0%	48.4%	4.4%
Dist.	190303	Huancabamba	45.1%	84.9%	83.1%	55.2%	12.0%
Dist.	190304	Palcazú	44.0%	82.1%	26.3%	100.0%	3.8%
Dist.	190305	Pozuzo	38.6%	74.8%	64.7%	100.0%	13.3%
Dist.	190306	Puerto Bermúdez	39.9%	47.0%	40.2%	64.2%	52.5%
Dist.	190307	Villa Rica	24.4%	88.6%	84.2%	25.2%	13.0%
Dist.	190308	Constitución	37.5%	55.7%	58.3%	44.8%	18.2%
Dep.	**200000**	**Piura**	**37.2%**	**49.9%**	**85.9%**	**20.7%**	**0.2%**
Prov.	**200100**	**Piura**	**26.5%**	**51.4%**	**87.7%**	**11.5%**	**0.2%**
Dist.	200101	Piura	18.7%	82.3%	97.5%	3.6%	0.3%
Dist.	200104	Castilla	21.4%	65.2%	90.0%	0.8%	0.2%
Dist.	200105	Catacaos	27.2%	38.0%	84.1%	2.9%	0.1%
Dist.	200107	Cura Mori	33.6%	6.7%	61.5%	4.2%	0.9%
Dist.	200108	El Tallán	35.9%	4.8%	69.0%	5.5%	0.1%
Dist.	200109	La Arena	28.9%	19.4%	84.9%	7.6%	0.0%
Dist.	200110	La Unión	29.5%	31.6%	77.6%	1.7%	0.1%
Dist.	200111	Las Lomas	24.2%	23.9%	85.0%	54.0%	0.1%
Dist.	200114	Tambo Grande	24.0%	26.0%	84.0%	59.1%	0.1%

Continúa...

10.3.4.A Indicadores asociados al Índice de Vulnerabilidad a la Inseguridad Alimentaria, según departamento, provincia y distrito, 2018

Nivel	Ubigeo	Departamento, provincia y distrito	Indicadores asociados				
			Brecha del Índice del ingreso familiar per cápita 1/	Porcentaje de vivienda sin piso de tierra 2/	Porcentaje de viviendas con electricidad 3/	Porcentaje de población rural 4/	Porcentaje de población con lengua indígena u originaria 5/
Dist.	200115	Veintiseis de Octubre	21.8%	61.5%	89.3%	0.0%	0.3%
Prov.	**200200**	**Ayabaca**	**56.0%**	**12.9%**	**69.8%**	**87.5%**	**0.1%**
Dist.	200201	Ayabaca	47.4%	14.1%	69.3%	80.6%	0.1%
Dist.	200202	Frías	71.5%	8.9%	75.0%	88.2%	0.0%
Dist.	200203	Jilili	59.6%	11.0%	86.8%	100.0%	0.0%
Dist.	200204	Lagunas	90.8%	6.7%	66.8%	100.0%	0.1%
Dist.	200205	Montero	47.3%	19.4%	89.1%	100.0%	0.0%
Dist.	200206	Pacaipampa	56.8%	8.8%	46.2%	100.0%	0.1%
Dist.	200207	Paimas	43.5%	16.3%	86.2%	67.2%	0.1%
Dist.	200208	Sapillica	65.0%	6.0%	59.7%	100.0%	0.1%
Dist.	200209	Sicchez	40.5%	15.8%	93.5%	100.0%	0.0%
Dist.	200210	Suyo	37.3%	25.4%	80.4%	68.9%	0.1%
Prov.	**200300**	**Huancabamba**	**56.1%**	**13.5%**	**73.0%**	**84.6%**	**0.6%**
Dist.	200301	Huancabamba	39.5%	21.9%	72.0%	67.0%	0.3%
Dist.	200302	Canchaque	37.6%	23.1%	84.6%	68.1%	0.1%
Dist.	200303	El Carmen de la Frontera	68.5%	5.3%	66.8%	100.0%	4.6%
Dist.	200304	Huarmaca	57.8%	11.2%	78.3%	90.2%	0.1%
Dist.	200305	Lalaquiz	72.0%	9.7%	85.7%	100.0%	0.1%
Dist.	200306	San Miguel de El Faique	50.1%	14.2%	78.5%	73.7%	0.0%
Dist.	200307	Sóndor	58.9%	10.8%	61.5%	100.0%	0.1%
Dist.	200308	Sondorillo	64.5%	3.2%	52.7%	100.0%	0.4%
Prov.	**200400**	**Morropón**	**39.7%**	**33.8%**	**85.4%**	**36.5%**	**0.1%**
Dist.	200401	Chulucanas	27.8%	43.0%	86.0%	23.0%	0.1%
Dist.	200402	Buenos Aires	27.0%	39.8%	89.9%	17.1%	0.4%
Dist.	200403	Chalaco	49.4%	13.8%	88.3%	100.0%	0.0%
Dist.	200404	La Matanza	27.7%	21.8%	71.6%	33.7%	0.0%
Dist.	200405	Morropón	28.2%	39.8%	89.8%	19.9%	0.1%
Dist.	200406	Salitral	42.5%	22.6%	87.3%	27.8%	0.0%
Dist.	200407	San Juan de Bigote	52.0%	20.1%	91.1%	38.3%	0.0%
Dist.	200408	Santa Catalina de Mossa	35.8%	22.0%	96.4%	100.0%	0.1%
Dist.	200409	Santo Domingo	46.6%	16.3%	80.1%	100.0%	0.0%
Dist.	200410	Yamango	59.7%	12.9%	78.0%	100.0%	0.3%
Prov.	**200500**	**Paita**	**29.6%**	**59.8%**	**88.4%**	**3.8%**	**0.1%**
Dist.	200501	Paita	27.6%	65.8%	90.3%	0.0%	0.2%
Dist.	200502	Amotape	26.7%	48.9%	80.5%	3.1%	0.0%
Dist.	200503	Arenal	25.2%	52.7%	87.7%	100.0%	0.1%
Dist.	200504	Colán	32.2%	36.6%	82.9%	9.6%	0.1%
Dist.	200505	La Huaca	22.4%	60.9%	89.5%	7.0%	0.1%
Dist.	200506	Tamarindo	28.4%	49.8%	84.5%	1.7%	0.0%
Dist.	200507	Vichayal	44.7%	41.0%	79.7%	23.0%	0.1%
Prov.	**200600**	**Sullana**	**26.3%**	**61.9%**	**90.3%**	**7.8%**	**0.2%**
Dist.	200601	Sullana	25.0%	69.8%	92.6%	4.3%	0.2%
Dist.	200602	Bellavista	27.7%	67.6%	92.0%	0.0%	0.2%
Dist.	200603	Ignacio Escudero	25.8%	57.1%	87.0%	0.8%	0.1%
Dist.	200604	Lancones	32.2%	13.4%	77.7%	100.0%	0.1%

Continúa...

10.3.4.A Indicadores asociados al Índice de Vulnerabilidad a la Inseguridad Alimentaria, según departamento, provincia y distrito, 2018

Nivel	Ubigeo	Departamento, provincia y distrito	Indicadores asociados				
			Brecha del Índice del ingreso familiar per cápita 1/	Porcentaje de vivienda sin piso de tierra 2/	Porcentaje de viviendas con electricidad 3/	Porcentaje de población rural 4/	Porcentaje de población con lengua indígena u originaria 5/
Dist.	200605	Marcavelica	24.7%	52.5%	85.7%	6.1%	0.1%
Dist.	200606	Miguel Checa	25.1%	36.8%	83.9%	2.3%	0.0%
Dist.	200607	Querecotillo	26.4%	57.1%	90.4%	7.7%	0.1%
Dist.	200608	Salitral	23.6%	58.8%	92.6%	7.2%	0.0%
Prov.	**200700**	**Talara**	**21.8%**	**83.1%**	**91.2%**	**1.5%**	**0.3%**
Dist.	200701	Pariñas	20.9%	82.4%	91.2%	0.5%	0.3%
Dist.	200702	El Alto	20.6%	85.8%	92.2%	0.0%	0.3%
Dist.	200703	La Brea	24.2%	87.9%	92.9%	1.7%	0.1%
Dist.	200704	Lobitos	14.3%	89.3%	89.9%	100.0%	0.6%
Dist.	200705	Los Órganos	25.7%	86.1%	92.9%	0.5%	0.2%
Dist.	200706	Máncora	25.0%	78.8%	87.9%	1.0%	0.3%
Prov.	**200800**	**Sechura**	**33.3%**	**59.9%**	**83.2%**	**5.0%**	**0.2%**
Dist.	200801	Sechura	30.2%	62.9%	84.1%	3.0%	0.4%
Dist.	200802	Bellavista de la Union	30.9%	56.3%	85.0%	3.5%	0.0%
Dist.	200803	Bernal	34.5%	44.1%	85.7%	6.2%	0.0%
Dist.	200804	Cristo Nos Valga	33.8%	33.3%	65.5%	38.0%	0.4%
Dist.	200805	Vice	38.6%	69.1%	83.9%	2.5%	0.0%
Dist.	200806	Rinconada Llicuar	31.6%	51.5%	83.1%	0.2%	0.0%
Dep.	**210000**	**Puno**	**51.0%**	**35.4%**	**74.2%**	**46.2%**	**68.9%**
Prov.	**210100**	**Puno**	**53.6%**	**48.8%**	**77.4%**	**36.7%**	**58.1%**
Dist.	210101	Puno	17.1%	82.0%	89.3%	4.0%	39.2%
Dist.	210102	Acora	56.0%	13.6%	61.6%	83.0%	91.1%
Dist.	210103	Amantaní	49.7%	8.2%	0.6%	100.0%	96.0%
Dist.	210104	Atuncolla	61.0%	10.1%	72.8%	100.0%	91.4%
Dist.	210105	Capachica	63.2%	6.9%	69.3%	100.0%	88.8%
Dist.	210106	Chucuito	52.0%	20.8%	84.7%	100.0%	83.8%
Dist.	210107	Coata	84.4%	6.9%	74.1%	100.0%	96.7%
Dist.	210108	Huata	62.6%	6.3%	64.0%	100.0%	89.1%
Dist.	210109	Mañazo	42.3%	27.9%	66.0%	48.3%	73.1%
Dist.	210110	Paucarcolla	54.0%	15.8%	74.9%	100.0%	76.2%
Dist.	210111	Pichacani	47.8%	15.9%	50.4%	57.2%	89.8%
Dist.	210112	Platería	64.6%	15.2%	79.1%	100.0%	88.8%
Dist.	210113	San Antonio	53.2%	3.5%	23.8%	100.0%	94.2%
Dist.	210114	Tiquillaca	44.5%	13.1%	64.0%	100.0%	90.3%
Dist.	210115	Vilque	52.0%	9.4%	73.8%	100.0%	85.1%
Prov.	**210200**	**Azángaro**	**63.2%**	**16.2%**	**72.6%**	**69.6%**	**84.0%**
Dist.	210201	Azángaro	36.6%	34.3%	77.9%	31.2%	69.1%
Dist.	210202	Achaya	91.4%	6.2%	53.2%	100.0%	97.9%
Dist.	210203	Arapa	57.9%	12.6%	87.6%	100.0%	85.7%
Dist.	210204	Asillo	70.2%	14.8%	78.8%	71.2%	85.4%
Dist.	210205	Caminaca	62.0%	10.5%	76.5%	100.0%	96.1%
Dist.	210206	Chupa	54.3%	8.0%	81.9%	100.0%	95.7%
Dist.	210207	José Domingo Choquehuanca	47.2%	21.5%	72.0%	32.1%	80.6%
Dist.	210208	Muñani	62.9%	9.1%	52.7%	100.0%	94.5%
Dist.	210209	Potoni	56.2%	7.7%	32.7%	49.0%	96.5%

Continúa...

10.3.4.A Indicadores asociados al Índice de Vulnerabilidad a la Inseguridad Alimentaria, según departamento, provincia y distrito, 2018

Nivel	Ubigeo	Departamento, provincia y distrito	Indicadores asociados				
			Brecha del Índice del ingreso familiar per cápita 1/	Porcentaje de vivienda sin piso de tierra 2/	Porcentaje de viviendas con electricidad 3/	Porcentaje de población rural 4/	Porcentaje de población con lengua indígena u originaria 5/
Dist.	210210	Samán	77.3%	9.7%	82.2%	100.0%	93.9%
Dist.	210211	San Antón	62.2%	12.1%	67.3%	49.9%	77.6%
Dist.	210212	San José	67.4%	6.3%	64.0%	100.0%	85.9%
Dist.	210213	San Juan de Salinas	50.6%	6.9%	70.2%	100.0%	93.9%
Dist.	210214	Santiago de Pupuja	77.7%	7.1%	64.6%	100.0%	97.2%
Dist.	210215	Tirapata	74.8%	12.8%	68.0%	100.0%	89.3%
Prov.	**210300**	**Carabaya**	**44.9%**	**18.1%**	**54.0%**	**55.1%**	**86.0%**
Dist.	210301	Macusani	34.7%	34.2%	77.3%	12.7%	76.4%
Dist.	210302	Ajoyani	39.0%	14.3%	40.4%	100.0%	82.0%
Dist.	210303	Ayapata	33.6%	21.5%	63.3%	71.8%	86.1%
Dist.	210304	Coasa	55.9%	15.8%	61.9%	47.3%	96.0%
Dist.	210305	Corani	61.0%	6.1%	58.4%	41.9%	98.2%
Dist.	210306	Crucero	38.9%	24.8%	59.9%	23.4%	86.3%
Dist.	210307	Ituata	42.8%	7.7%	25.2%	100.0%	97.1%
Dist.	210308	Ollachea	37.7%	29.6%	64.1%	55.7%	76.4%
Dist.	210309	San Gabán	31.7%	17.5%	44.6%	100.0%	69.5%
Dist.	210310	Usicayos	73.9%	1.6%	39.3%	58.9%	96.8%
Prov.	**210400**	**Chucuito**	**58.1%**	**19.9%**	**64.4%**	**72.9%**	**84.3%**
Dist.	210401	Juli	42.5%	29.1%	73.1%	58.8%	76.8%
Dist.	210402	Desaguadero	44.1%	38.9%	53.2%	38.3%	63.5%
Dist.	210403	Huacullani	64.7%	5.2%	58.6%	73.3%	94.5%
Dist.	210404	Kelluyo	56.8%	6.4%	63.9%	100.0%	90.6%
Dist.	210405	Pisacoma	69.5%	4.3%	36.5%	100.0%	94.5%
Dist.	210406	Pomata	54.9%	22.2%	74.5%	79.3%	85.6%
Dist.	210407	Zepita	73.9%	12.6%	70.2%	87.0%	95.5%
Prov.	**210500**	**El Collao**	**49.0%**	**26.1%**	**71.6%**	**65.8%**	**80.9%**
Dist.	210501	Ilave	48.7%	31.3%	76.0%	52.5%	77.7%
Dist.	210502	Capazo	37.7%	9.0%	28.5%	100.0%	72.8%
Dist.	210503	Pilcuyo	70.6%	19.2%	81.6%	100.0%	91.9%
Dist.	210504	Santa Rosa	46.8%	14.5%	39.2%	100.0%	81.7%
Dist.	210505	Conduriri	41.2%	7.9%	37.4%	100.0%	94.8%
Prov.	**210600**	**Huancané**	**60.0%**	**17.1%**	**77.7%**	**86.6%**	**85.7%**
Dist.	210601	Huancané	41.7%	23.7%	82.5%	58.8%	75.0%
Dist.	210602	Cojata	51.1%	20.9%	34.4%	100.0%	89.0%
Dist.	210603	Huatasani	60.9%	9.1%	69.6%	100.0%	86.4%
Dist.	210604	Inchupalla	73.2%	7.9%	80.6%	100.0%	96.2%
Dist.	210605	Pusi	68.5%	8.6%	78.1%	100.0%	93.7%
Dist.	210606	Rosaspata	62.7%	8.6%	80.6%	100.0%	95.1%
Dist.	210607	Taraco	57.6%	20.4%	83.7%	100.0%	87.1%
Dist.	210608	Vilque Chico	64.8%	12.6%	77.4%	100.0%	94.1%
Prov.	**210700**	**Lampa**	**40.8%**	**22.3%**	**60.4%**	**67.6%**	**79.3%**
Dist.	210701	Lampa	32.1%	25.5%	71.5%	49.6%	80.9%
Dist.	210702	Cabanilla	50.7%	20.8%	79.2%	100.0%	77.3%
Dist.	210703	Calapuja	57.1%	11.5%	59.0%	100.0%	81.5%
Dist.	210704	Nicasio	58.0%	5.0%	67.7%	100.0%	88.2%

Continúa...

10.3.4.A Indicadores asociados al Índice de Vulnerabilidad a la Inseguridad Alimentaria, según departamento, provincia y distrito, 2018

Nivel	Ubigeo	Departamento, provincia y distrito	Indicadores asociados				
			Brecha del Índice del ingreso familiar per cápita 1/	Porcentaje de vivienda sin piso de tierra 2/	Porcentaje de viviendas con electricidad 3/	Porcentaje de población rural 4/	Porcentaje de población con lengua indígena u originaria 5/
Dist.	210705	Ocuviri	18.0%	21.5%	47.2%	100.0%	83.1%
Dist.	210706	Palca	26.3%	8.3%	24.8%	100.0%	93.4%
Dist.	210707	Paratia	34.9%	13.7%	20.9%	100.0%	92.3%
Dist.	210708	Pucaré	58.5%	14.1%	60.6%	58.9%	83.9%
Dist.	210709	Santa Lucía	32.3%	48.0%	64.1%	23.1%	59.2%
Dist.	210710	Vilavila	39.7%	12.4%	30.4%	100.0%	91.8%
Prov.	**210800**	**Melgar**	**42.3%**	**27.5%**	**69.3%**	**45.7%**	**73.9%**
Dist.	210801	Ayaviri	28.5%	51.3%	86.1%	10.6%	53.6%
Dist.	210802	Antauta	18.9%	26.1%	56.0%	32.4%	72.5%
Dist.	210803	Cupi	48.7%	13.2%	64.2%	100.0%	81.5%
Dist.	210804	Llalli	50.0%	18.2%	69.1%	100.0%	85.9%
Dist.	210805	Macari	50.0%	18.7%	59.9%	53.5%	78.4%
Dist.	210806	Nuñoa	38.0%	14.6%	50.1%	45.1%	93.2%
Dist.	210807	Orurillo	59.8%	7.7%	69.7%	100.0%	93.5%
Dist.	210808	Santa Rosa	44.2%	23.3%	60.6%	50.4%	89.7%
Dist.	210809	Umachiri	42.5%	16.0%	74.0%	100.0%	77.8%
Prov.	**210900**	**Moho**	**70.8%**	**11.6%**	**77.6%**	**83.5%**	**91.8%**
Dist.	210901	Moho	60.8%	13.3%	80.1%	71.7%	89.0%
Dist.	210902	Conima	71.6%	9.9%	79.1%	100.0%	97.8%
Dist.	210903	Huayrapata	91.5%	7.4%	69.0%	100.0%	97.2%
Dist.	210904	Tilali	59.5%	9.8%	72.3%	100.0%	91.4%
Prov.	**211000**	**San Antonio de Putina**	**39.5%**	**33.3%**	**70.0%**	**32.6%**	**73.1%**
Dist.	211001	Putina	37.9%	26.1%	74.1%	27.2%	71.4%
Dist.	211002	Ananea	4.2%	53.8%	74.8%	10.4%	66.7%
Dist.	211003	Pedro Vilca Apaza	51.3%	5.5%	53.9%	100.0%	89.5%
Dist.	211004	Quilcapuncu	60.6%	11.0%	60.2%	56.0%	83.8%
Dist.	211005	Sina	43.3%	20.5%	57.2%	100.0%	85.8%
Prov.	**211100**	**San Román**	**38.0%**	**65.3%**	**90.7%**	**9.4%**	**50.1%**
Dist.	211101	Juliaca	25.1%	70.6%	92.5%	4.8%	46.5%
Dist.	211102	Cabana	55.6%	26.4%	80.7%	100.0%	76.9%
Dist.	211103	Cabanillas	38.4%	47.1%	75.4%	47.0%	53.5%
Dist.	211104	Caracoto	40.4%	20.3%	74.4%	100.0%	77.1%
Dist.	211105	San Miguel	30.4%	60.0%	89.6%	6.6%	58.3%
Prov.	**211200**	**Sandia**	**41.5%**	**18.7%**	**52.3%**	**92.1%**	**75.5%**
Dist.	211201	Sandia	41.0%	30.9%	78.0%	61.0%	71.3%
Dist.	211202	Cuyocuyo	42.8%	19.4%	75.5%	100.0%	83.1%
Dist.	211203	Limbani	35.2%	19.1%	8.6%	100.0%	83.9%
Dist.	211204	Patambuco	67.5%	8.0%	67.9%	100.0%	96.7%
Dist.	211205	Phara	39.5%	12.9%	34.9%	100.0%	92.4%
Dist.	211206	Quiaca	28.5%	13.6%	69.7%	100.0%	81.5%
Dist.	211207	San Juan del Oro	29.4%	21.2%	60.2%	100.0%	53.9%
Dist.	211208	Yanahuaya	53.8%	17.3%	50.4%	100.0%	70.9%
Dist.	211209	Alto Inambari	37.2%	19.2%	51.4%	100.0%	67.5%
Dist.	211210	San Pedro de Putina Punco	40.3%	14.2%	30.5%	100.0%	69.4%
Prov.	**211300**	**Yunguyo**	**58.2%**	**31.8%**	**81.4%**	**68.1%**	**77.0%**

Continúa...

10.3.4.A Indicadores asociados al Índice de Vulnerabilidad a la Inseguridad Alimentaria, según departamento, provincia y distrito, 2018

Nivel	Ubigeo	Departamento, provincia y distrito	Indicadores asociados				
			Brecha del Índice del ingreso familiar per cápita 1/	Porcentaje de vivienda sin piso de tierra 2/	Porcentaje de viviendas con electricidad 3/	Porcentaje de población rural 4/	Porcentaje de población con lengua indígena u originaria 5/
Dist.	211301	Yunguyo	39.1%	35.3%	80.7%	52.0%	73.0%
Dist.	211302	Anapia	63.0%	25.4%	85.5%	100.0%	71.8%
Dist.	211303	Copani	77.3%	22.4%	81.8%	100.0%	87.8%
Dist.	211304	Cuturapi	62.1%	41.4%	82.7%	100.0%	86.1%
Dist.	211305	Ollaraya	81.2%	21.2%	82.3%	100.0%	91.2%
Dist.	211306	Tinicachi	45.1%	31.6%	80.8%	100.0%	72.6%
Dist.	211307	Unicachi	39.5%	35.3%	84.0%	100.0%	87.4%
Dep.	**220000**	**San Martín**	**30.5%**	**57.3%**	**86.3%**	**31.9%**	**1.8%**
Prov.	**220100**	**Moyobamba**	**25.5%**	**59.0%**	**88.4%**	**29.5%**	**1.4%**
Dist.	220101	Moyobamba	18.9%	65.6%	90.4%	24.4%	2.1%
Dist.	220102	Calzada	18.8%	60.1%	91.7%	11.5%	0.1%
Dist.	220103	Habana	17.9%	57.6%	84.5%	100.0%	0.0%
Dist.	220104	Jepelacio	42.3%	36.4%	84.7%	57.6%	0.6%
Dist.	220105	Soritor	24.9%	52.4%	83.6%	27.2%	0.1%
Dist.	220106	Yantalo	30.5%	59.5%	88.7%	22.0%	0.4%
Prov.	**220200**	**Bellavista**	**28.7%**	**38.0%**	**78.1%**	**38.4%**	**0.7%**
Dist.	220201	Bellavista	18.9%	63.0%	89.8%	4.2%	0.7%
Dist.	220202	Alto Biavo	30.4%	20.6%	77.7%	50.8%	0.4%
Dist.	220203	Bajo Biavo	42.8%	16.9%	58.2%	82.1%	1.1%
Dist.	220204	Huallaga	33.9%	25.5%	63.0%	100.0%	0.1%
Dist.	220205	San Pablo	32.5%	27.9%	80.4%	26.3%	1.0%
Dist.	220206	San Rafael	13.8%	53.1%	91.0%	12.8%	0.2%
Prov.	**220300**	**El Dorado**	**36.7%**	**30.1%**	**77.9%**	**57.5%**	**3.1%**
Dist.	220301	San José de Sisa	33.8%	40.3%	85.5%	26.6%	6.4%
Dist.	220302	Agua Blanca	15.8%	33.3%	71.6%	100.0%	0.2%
Dist.	220303	San Martín	44.0%	18.7%	64.7%	74.7%	0.3%
Dist.	220304	Santa Rosa	44.9%	24.5%	81.8%	64.9%	2.6%
Dist.	220305	Shatoja	45.1%	28.1%	81.9%	100.0%	0.0%
Prov.	**220400**	**Huallaga**	**30.5%**	**44.1%**	**72.6%**	**52.3%**	**0.2%**
Dist.	220401	Saposoa	29.6%	52.3%	75.0%	38.4%	0.3%
Dist.	220402	Alto Saposoa	48.8%	17.3%	52.7%	40.3%	0.3%
Dist.	220403	El Eslabón	30.9%	61.9%	73.4%	100.0%	0.0%
Dist.	220404	Piscoyacu	31.1%	29.7%	77.5%	48.9%	0.2%
Dist.	220405	Sacanche	23.5%	46.1%	79.4%	100.0%	0.1%
Dist.	220406	Tingo de Saposoa	19.3%	72.2%	92.3%	100.0%	0.1%
Prov.	**220500**	**Lamas**	**39.5%**	**44.7%**	**83.1%**	**44.5%**	**4.5%**
Dist.	220501	Lamas	23.3%	69.0%	93.9%	10.5%	10.0%
Dist.	220502	Alonso de Alvarado	47.1%	30.4%	68.5%	52.7%	0.4%
Dist.	220503	Barranquita	48.4%	42.5%	62.2%	41.6%	1.8%
Dist.	220504	Caynarachi	32.5%	46.0%	87.3%	38.7%	4.2%
Dist.	220505	Cuñumbuqui	33.3%	45.9%	91.3%	37.8%	0.5%
Dist.	220506	Pinto Recodo	41.6%	24.1%	79.6%	72.6%	6.3%
Dist.	220507	Rumisapa	38.8%	48.3%	94.3%	100.0%	3.8%
Dist.	220508	San Roque de Cumbaza	34.2%	38.8%	86.7%	100.0%	8.1%
Dist.	220509	Shanao	41.9%	38.4%	80.5%	100.0%	15.7%

Continúa...

10.3.4.A Indicadores asociados al Índice de Vulnerabilidad a la Inseguridad Alimentaria, según departamento, provincia y distrito, 2018

Nivel	Ubigeo	Departamento, provincia y distrito	Indicadores asociados				
			Brecha del Índice del ingreso familiar per cápita 1/	Porcentaje de vivienda sin piso de tierra 2/	Porcentaje de viviendas con electricidad 3/	Porcentaje de población rural 4/	Porcentaje de población con lengua indígena u originaria 5/
Dist.	220510	Tabalosos	46.4%	48.3%	85.9%	29.1%	2.6%
Dist.	220511	Zapatero	47.7%	34.3%	90.8%	58.2%	4.0%
Prov.	**220600**	**Mariscal Cáceres**	**38.2%**	**51.4%**	**86.3%**	**36.6%**	**0.5%**
Dist.	220601	Juanjuí	22.8%	72.2%	95.1%	9.8%	0.7%
Dist.	220602	Campanilla	52.1%	31.3%	78.6%	70.8%	0.4%
Dist.	220603	Huicungo	40.7%	37.2%	82.7%	45.8%	0.3%
Dist.	220604	Pachiza	42.1%	24.3%	68.0%	39.7%	0.4%
Dist.	220605	Pajarillo	33.2%	28.2%	78.5%	100.0%	0.1%
Prov.	**220700**	**Picota**	**29.7%**	**42.0%**	**84.5%**	**50.4%**	**0.6%**
Dist.	220701	Picota	18.0%	64.1%	93.2%	9.4%	0.2%
Dist.	220702	Buenos Aires	27.3%	33.0%	79.9%	100.0%	0.7%
Dist.	220703	Caspisapa	23.0%	68.8%	94.1%	100.0%	0.4%
Dist.	220704	Pilluana	46.7%	24.0%	95.5%	100.0%	0.4%
Dist.	220705	Pucacaca	19.8%	46.8%	88.1%	6.2%	0.2%
Dist.	220706	San Cristóbal	22.1%	72.3%	91.9%	100.0%	0.9%
Dist.	220707	San Hilarión	18.4%	61.4%	94.8%	27.8%	0.6%
Dist.	220708	Shamboyacu	51.1%	13.1%	66.7%	68.5%	0.9%
Dist.	220709	Tingo de Ponasa	25.6%	28.4%	82.6%	34.6%	0.3%
Dist.	220710	Tres Unidos	45.2%	27.2%	82.7%	100.0%	1.2%
Prov.	**220800**	**Rioja**	**23.8%**	**59.8%**	**85.9%**	**23.7%**	**2.1%**
Dist.	220801	Rioja	13.1%	72.2%	93.5%	7.6%	0.5%
Dist.	220802	Awajún	40.1%	45.3%	76.5%	61.5%	24.5%
Dist.	220803	Elias Soplín Vargas	28.1%	54.3%	84.4%	15.7%	0.6%
Dist.	220804	Nueva Cajamarca	21.2%	64.8%	88.2%	15.6%	0.6%
Dist.	220805	Pardo Miguel	32.1%	40.9%	74.3%	41.3%	1.6%
Dist.	220806	Posic	21.8%	59.3%	76.6%	100.0%	0.0%
Dist.	220807	San Fernando	19.2%	44.8%	81.9%	36.3%	0.3%
Dist.	220808	Yorongos	20.1%	50.4%	89.3%	100.0%	0.3%
Dist.	220809	Yuracyacu	18.4%	69.1%	88.9%	10.5%	0.2%
Prov.	**220900**	**San Martín**	**27.3%**	**77.7%**	**94.5%**	**13.5%**	**1.0%**
Dist.	220901	Tarapoto	12.4%	90.9%	97.6%	0.8%	0.8%
Dist.	220902	Alberto Leveau	27.5%	38.7%	89.4%	100.0%	0.0%
Dist.	220903	Cacatachi	25.4%	75.5%	95.5%	16.2%	1.0%
Dist.	220904	Chazuta	53.1%	36.5%	86.6%	33.1%	3.9%
Dist.	220905	Chipurana	33.0%	39.5%	89.6%	100.0%	0.6%
Dist.	220906	El Porvenir	20.4%	45.7%	85.8%	100.0%	0.3%
Dist.	220907	Huimbayoc	47.2%	22.1%	74.3%	52.6%	0.5%
Dist.	220908	Juan Guerra	17.5%	86.5%	96.5%	4.1%	0.2%
Dist.	220909	La Banda de Shilcayo	17.7%	73.5%	95.8%	8.8%	0.9%
Dist.	220910	Morales	13.2%	86.6%	95.9%	7.1%	0.9%
Dist.	220911	Papaplaya	37.0%	50.7%	66.7%	100.0%	8.7%
Dist.	220912	San Antonio	17.7%	75.1%	91.4%	100.0%	0.7%
Dist.	220913	Sauce	27.9%	40.0%	84.4%	20.9%	0.4%
Dist.	220914	Shapaja	32.9%	54.8%	82.1%	100.0%	2.0%
Prov.	**221000**	**Tocache**	**27.4%**	**59.1%**	**83.3%**	**44.9%**	**3.8%**

Continúa...

10.3.4.A Indicadores asociados al Índice de Vulnerabilidad a la Inseguridad Alimentaria, según departamento, provincia y distrito, 2018

Nivel	Ubigeo	Departamento, provincia y distrito	Indicadores asociados				
			Brecha del Índice del ingreso familiar per cápita 1/	Porcentaje de vivienda sin piso de tierra 2/	Porcentaje de viviendas con electricidad 3/	Porcentaje de población rural 4/	Porcentaje de población con lengua indígena u originaria 5/
Dist.	221001	Tocache	20.6%	69.6%	89.3%	30.4%	1.8%
Dist.	221002	Nuevo Progreso	27.4%	51.1%	76.4%	59.7%	6.3%
Dist.	221003	Pólvora	25.4%	39.8%	79.9%	70.5%	1.9%
Dist.	221004	Shunte	43.6%	9.6%	69.3%	100.0%	0.2%
Dist.	221005	Uchiza	19.9%	63.8%	82.3%	38.6%	6.4%
Dep.	**230000**	**Tacna**	**28.3%**	**72.6%**	**86.7%**	**9.9%**	**22.2%**
Prov.	**230100**	**Tacna**	**19.5%**	**75.9%**	**87.4%**	**5.7%**	**22.2%**
Dist.	230101	Tacna	13.6%	90.2%	95.6%	0.6%	12.3%
Dist.	230102	Alto de la Alianza	20.3%	79.7%	89.8%	0.3%	20.7%
Dist.	230103	Calana	18.9%	49.4%	72.0%	100.0%	22.3%
Dist.	230104	Ciudad Nueva	23.9%	83.1%	92.8%	0.3%	32.9%
Dist.	230105	Inclán	17.9%	32.8%	66.1%	100.0%	29.9%
Dist.	230106	Pachía	23.1%	42.3%	67.1%	100.0%	15.3%
Dist.	230107	Palca	18.9%	9.6%	58.4%	100.0%	22.6%
Dist.	230108	Pocollay	16.4%	76.0%	91.6%	3.3%	17.9%
Dist.	230109	Sama	23.5%	43.4%	55.4%	18.3%	25.0%
Dist.	230110	Coronel Gregorio Albarracín Lanchipa	19.7%	69.9%	84.1%	0.3%	27.5%
Dist.	230111	La Yarada Los Palos	18.5%	45.4%	60.2%	100.0%	46.2%
Prov.	**230200**	**Candarave**	**38.4%**	**13.2%**	**76.0%**	**100.0%**	**29.2%**
Dist.	230201	Candarave	36.8%	16.8%	75.3%	100.0%	24.7%
Dist.	230202	Cairani	55.8%	8.2%	85.0%	100.0%	18.9%
Dist.	230203	Camilaca	42.5%	8.3%	68.4%	100.0%	50.9%
Dist.	230204	Curibaya	16.3%	20.0%	84.0%	100.0%	10.6%
Dist.	230205	Huanuara	33.0%	21.9%	75.8%	100.0%	24.4%
Dist.	230206	Quilahuani	45.9%	8.1%	78.4%	100.0%	36.7%
Prov.	**230300**	**Jorge Basadre**	**11.1%**	**66.6%**	**86.5%**	**52.6%**	**17.5%**
Dist.	230301	Locumba	21.1%	47.2%	79.8%	100.0%	22.6%
Dist.	230302	Ilabaya	5.4%	74.5%	92.7%	10.3%	12.1%
Dist.	230303	Ite	6.7%	73.5%	81.8%	100.0%	24.2%
Prov.	**230400**	**Tarata**	**39.2%**	**15.4%**	**70.8%**	**54.0%**	**23.9%**
Dist.	230401	Tarata	23.4%	18.4%	69.8%	23.1%	27.7%
Dist.	230402	Heroes Albarracín	69.3%	9.7%	80.0%	100.0%	7.7%
Dist.	230403	Estique	38.9%	23.9%	77.9%	100.0%	6.0%
Dist.	230404	Estique-Pampa	19.9%	13.3%	81.3%	100.0%	11.4%
Dist.	230405	Sitajara	34.3%	18.9%	78.3%	100.0%	19.6%
Dist.	230406	Susapaya	44.2%	8.2%	66.4%	100.0%	35.7%
Dist.	230407	Tarucachi	39.5%	5.9%	59.2%	100.0%	4.5%
Dist.	230408	Ticaco	43.6%	13.8%	68.9%	100.0%	21.9%
Dep.	**240000**	**Tumbes**	**23.4%**	**70.0%**	**89.9%**	**6.3%**	**0.3%**
Prov.	**240100**	**Tumbes**	**20.0%**	**73.4%**	**91.2%**	**4.7%**	**0.3%**
Dist.	240101	Tumbes	20.2%	76.3%	93.9%	1.3%	0.4%
Dist.	240102	Corrales	18.7%	70.0%	87.7%	3.7%	0.2%
Dist.	240103	La Cruz	19.8%	76.3%	88.9%	5.2%	0.1%
Dist.	240104	Pampas de Hospital	20.2%	61.3%	82.6%	45.5%	0.1%
Dist.	240105	San Jacinto	21.8%	61.6%	85.6%	16.6%	0.1%

Continúa...

10.3.4.A Indicadores asociados al Índice de Vulnerabilidad a la Inseguridad Alimentaria, según departamento, provincia y distrito, 2018

Nivel	Ubigeo	Departamento, provincia y distrito	Indicadores asociados				
			Brecha del Índice del ingreso familiar per cápita 1/	Porcentaje de vivienda sin piso de tierra 2/	Porcentaje de viviendas con electricidad 3/	Porcentaje de población rural 4/	Porcentaje de población con lengua indígena u originaria 5/
Dist.	240106	San Juan de la Virgen	19.3%	67.0%	82.7%	1.8%	0.1%
Prov.	**240200**	**Contralmirante Villar**	**25.6%**	**72.6%**	**86.9%**	**18.5%**	**0.4%**
Dist.	240201	Zorritos	21.8%	80.0%	90.1%	3.7%	0.4%
Dist.	240202	Casitas	33.6%	48.2%	75.8%	100.0%	0.1%
Dist.	240203	Canoas de Punta Sal	21.3%	68.6%	85.2%	17.2%	0.6%
Prov.	**240300**	**Zarumilla**	**27.0%**	**58.4%**	**87.2%**	**6.3%**	**0.5%**
Dist.	240301	Zarumilla	22.4%	67.1%	89.3%	1.7%	0.4%
Dist.	240302	Aguas Verdes	24.4%	52.1%	85.0%	1.6%	0.7%
Dist.	240303	Matapalo	35.7%	27.3%	84.3%	16.0%	0.1%
Dist.	240304	Papayal	25.3%	62.0%	87.4%	30.3%	0.2%
Dep.	**250000**	**Ucayali**	**36.5%**	**71.4%**	**77.2%**	**19.0%**	**12.1%**
Prov.	**250100**	**Coronel Portillo**	**37.3%**	**72.4%**	**82.7%**	**11.2%**	**7.8%**
Dist.	250101	Callería	21.1%	78.5%	85.4%	3.9%	3.5%
Dist.	250102	Campoverde	28.5%	55.5%	72.4%	59.9%	4.9%
Dist.	250103	Iparia	62.7%	70.8%	25.2%	100.0%	72.1%
Dist.	250104	Masisea	59.4%	66.7%	7.7%	69.4%	43.3%
Dist.	250105	Yarinacocha	22.9%	72.7%	88.9%	4.7%	9.6%
Dist.	250106	Nueva Requena	38.8%	74.5%	71.3%	51.8%	6.3%
Dist.	250107	Manantay	27.9%	65.5%	90.2%	2.3%	2.0%
Prov.	**250200**	**Atalaya**	**38.3%**	**68.8%**	**40.0%**	**58.8%**	**48.1%**
Dist.	250201	Raimondi	35.2%	61.4%	40.0%	53.5%	49.1%
Dist.	250202	Sepahua	35.1%	72.0%	53.2%	53.6%	20.4%
Dist.	250203	Tahuanía	34.3%	87.5%	33.1%	73.9%	64.0%
Dist.	250204	Yurua	48.7%	98.6%	20.5%	100.0%	60.7%
Prov.	**250300**	**Padre Abad**	**34.1%**	**66.3%**	**75.8%**	**32.3%**	**10.6%**
Dist.	250301	Padre Abad	28.4%	72.7%	76.3%	21.7%	13.8%
Dist.	250302	Irazola	38.8%	60.8%	67.6%	36.8%	10.5%
Dist.	250303	Curimana	39.9%	64.3%	76.5%	53.4%	4.3%
Dist.	250304	Neshuya	31.0%	53.0%	80.7%	51.0%	4.2%
Dist.	250305	Alexander Von Humboldt	32.4%	61.8%	81.4%	25.0%	10.8%
Prov.	**250400**	**Purús**	**35.6%**	**89.3%**	**41.6%**	**100.0%**	**16.7%**
Dist.	250401	Purús	35.6%	89.3%	41.6%	100.0%	16.7%

1/ Indicador del estudio del "Índice de Desarrollo Humano 2018", elaborado por el PNUD.
2/, 3/, 4/ y 5/ Indicadores calculados a partir del "Censo Nacional de Población y Vivienda, 2017", elaborado por el INEI.
Fuente: Vulnerabilidad a la inseguridad alimentaria por departamento, provincia y distrito, 2018.
Elaboración: Ministerio de Desarrollo e Inclusión Social – Dirección General de Seguimiento y Evaluación.
Programa Mundial de Alimentos (WFP) de las Naciones Unidas en el Perú.

10.3.4.B Indicadores asociados al Índice de Vulnerabilidad a la Inseguridad Alimentaria, según departamento, provincia y distrito, 2018

Nivel	Ubigeo	Departamento, provincia y distrito	Indicadores asociados				
			Índice de diversificación económica 1/	Porcentaje de tierras agrícolas en secano 2/	Porcentaje de tierras cultivadas para autoconsumo 3/	Porcentaje de la PEA ocupada agrícola 4/	Número de mercado de abastos 5/
Dep.	**010000**	**Amazonas**	**33.8%**	**89.9%**	**41.8%**	**54.1%**	**26**
Prov.	**010100**	**Chachapoyas**	**15.5%**	**94.4%**	**66.4%**	**32.1%**	**4**
Dist.	010101	Chachapoyas	9.6%	83.6%	41.6%	9.0%	3
Dist.	010102	Asunción	52.2%	100.0%	76.8%	68.9%	0
Dist.	010103	Balsas	57.0%	38.1%	22.7%	70.9%	0
Dist.	010104	Cheto	57.4%	99.9%	88.7%	75.1%	0
Dist.	010105	Chiliquín	76.0%	99.2%	46.0%	87.1%	0
Dist.	010106	Chuquibamba	65.4%	71.0%	66.4%	78.2%	0
Dist.	010107	Granada	67.8%	100.0%	98.2%	78.5%	0
Dist.	010108	Huancas	26.7%	97.0%	43.4%	33.8%	0
Dist.	010109	La Jalca	70.1%	99.9%	72.7%	81.7%	0
Dist.	010110	Leimebamba	30.0%	98.3%	78.4%	50.3%	1
Dist.	010111	Levanto	65.4%	99.9%	6.5%	80.5%	0
Dist.	010112	Magdalena	36.8%	77.9%	9.4%	56.7%	0
Dist.	010113	Mariscal Castilla	26.2%	99.8%	37.3%	46.9%	0
Dist.	010114	Molinopampa	56.2%	98.0%	89.2%	73.3%	0
Dist.	010115	Montevideo	35.8%	99.6%	48.8%	57.0%	0
Dist.	010116	Olleros	59.9%	100.0%	93.6%	76.6%	0
Dist.	010117	Quinjalca	62.8%	99.9%	74.6%	77.4%	0
Dist.	010118	San Francisco de Daguas	28.5%	100.0%	41.6%	47.3%	0
Dist.	010119	San Isidro de Maino	61.3%	99.9%	5.5%	77.9%	0
Dist.	010120	Soloco	72.3%	99.8%	78.6%	84.9%	0
Dist.	010121	Sonche	64.4%	98.6%	48.4%	80.2%	0
Prov.	**010200**	**Bagua**	**27.1%**	**89.0%**	**25.4%**	**46.2%**	**6**
Dist.	010201	Bagua	10.9%	24.2%	3.3%	18.0%	1
Dist.	010202	Aramango	68.6%	99.8%	16.4%	80.2%	1
Dist.	010203	Copallín	62.7%	53.8%	24.0%	76.2%	0
Dist.	010204	El Parco	47.0%	11.0%	13.6%	67.4%	0
Dist.	010205	Imaza	43.7%	99.4%	36.6%	62.4%	2
Dist.	010206	La Peca	52.6%	76.8%	26.3%	70.4%	2
Prov.	**010300**	**Bongará**	**39.0%**	**97.9%**	**70.6%**	**56.8%**	**2**
Dist.	010301	Jumbilla	29.9%	99.7%	85.2%	49.0%	0
Dist.	010302	Chisquilla	65.4%	99.6%	89.0%	79.9%	0
Dist.	010303	Churuja	21.7%	70.1%	6.6%	40.3%	0
Dist.	010304	Corosha	77.4%	98.4%	58.5%	87.8%	0
Dist.	010305	Cuispes	71.0%	98.5%	31.2%	83.6%	0
Dist.	010306	Florida	41.9%	96.8%	82.8%	58.8%	0
Dist.	010307	Jazán	18.8%	93.6%	24.9%	33.6%	2
Dist.	010308	Recta	62.3%	98.6%	86.0%	78.1%	0
Dist.	010309	San Carlos	69.6%	99.7%	6.7%	82.9%	0
Dist.	010310	Shipasbamba	69.8%	99.8%	55.8%	75.9%	0
Dist.	010311	Valera	33.9%	83.7%	27.3%	53.4%	0
Dist.	010312	Yambrasbamba	65.2%	99.6%	85.2%	79.9%	0

Continúa...

10.3.4.B Indicadores asociados al Índice de Vulnerabilidad a la Inseguridad Alimentaria, según departamento, provincia y distrito, 2018

Nivel	Ubigeo	Departamento, provincia y distrito	Indicadores asociados				
			Índice de diversificación económica 1/	Porcentaje de tierras agrícolas en secano 2/	Porcentaje de tierras cultivadas para autoconsumo 3/	Porcentaje de la PEA ocupada agrícola 4/	Número de mercado de abastos 5/
Prov.	**010400**	**Condorcanqui**	**38.7%**	**99.7%**	**63.6%**	**56.0%**	**1**
Dist.	010401	Nieva	36.0%	99.8%	57.8%	53.2%	1
Dist.	010402	El Cenepa	40.3%	99.3%	69.1%	56.9%	0
Dist.	010403	Río Santiago	46.6%	99.7%	71.6%	63.3%	0
Prov.	**010500**	**Luya**	**58.8%**	**94.5%**	**37.7%**	**74.8%**	**3**
Dist.	010501	Lamud	21.2%	98.5%	61.8%	38.8%	1
Dist.	010502	Camporredondo	68.8%	95.7%	9.1%	81.6%	0
Dist.	010503	Cocabamba	60.9%	85.0%	68.9%	77.7%	0
Dist.	010504	Colcamar	54.8%	99.3%	53.8%	72.1%	0
Dist.	010505	Conila	66.6%	99.3%	28.2%	76.7%	1
Dist.	010506	Inguilpata	59.8%	99.8%	80.2%	74.3%	0
Dist.	010507	Longuita	76.3%	93.5%	45.1%	86.8%	0
Dist.	010508	Lonya Chico	65.1%	99.3%	50.8%	80.4%	0
Dist.	010509	Luya	33.2%	88.3%	36.0%	53.6%	1
Dist.	010510	Luya Viejo	61.8%	100.0%	50.0%	74.7%	0
Dist.	010511	Maria	62.1%	95.2%	9.7%	78.5%	0
Dist.	010512	Ocalli	62.9%	92.8%	26.9%	77.2%	0
Dist.	010513	Ocumal	73.5%	99.2%	20.0%	84.3%	0
Dist.	010514	Pisuquia	81.3%	88.3%	24.6%	88.3%	0
Dist.	010515	Prov.idencia	75.6%	75.5%	56.7%	82.9%	0
Dist.	010516	San Cristóbal	50.0%	87.8%	46.5%	69.7%	0
Dist.	010517	San Francisco del Yeso	60.2%	99.3%	31.6%	76.7%	0
Dist.	010518	San Jerónimo	77.3%	99.6%	16.8%	85.5%	0
Dist.	010519	San Juan de Lopecancha	42.0%	99.7%	3.5%	59.2%	0
Dist.	010520	Santa Catalina	81.5%	99.1%	45.8%	90.2%	0
Dist.	010521	Santo Tomás	51.6%	97.7%	86.7%	71.2%	0
Dist.	010522	Tingo	41.6%	98.6%	34.5%	60.9%	0
Dist.	010523	Trita	66.1%	99.7%	29.0%	79.3%	0
Prov.	**010600**	**Rodríguez de Mendoza**	**53.3%**	**99.7%**	**53.4%**	**71.3%**	**2**
Dist.	010601	San Nicolás	15.0%	99.8%	41.9%	31.2%	1
Dist.	010602	Chirimoto	76.3%	99.8%	39.7%	87.2%	0
Dist.	010603	Cochamal	57.5%	99.9%	61.4%	75.2%	0
Dist.	010604	Huambo	56.9%	100.0%	55.7%	74.7%	1
Dist.	010605	Limabamba	72.9%	99.9%	79.0%	83.2%	0
Dist.	010606	Longar	50.0%	99.9%	52.4%	67.5%	0
Dist.	010607	Mariscal Benavides	32.3%	99.9%	6.5%	54.9%	0
Dist.	010608	Milpuc	64.0%	99.5%	36.8%	79.5%	0
Dist.	010609	Omia	80.5%	99.5%	53.6%	89.6%	0
Dist.	010610	Santa Rosa	75.4%	99.7%	48.8%	86.2%	0
Dist.	010611	Totora	57.9%	99.9%	36.3%	74.7%	0
Dist.	010612	Vista Alegre	77.3%	99.7%	54.0%	87.8%	0
Prov.	**010700**	**Utcubamba**	**37.8%**	**70.1%**	**21.0%**	**58.2%**	**8**
Dist.	010701	Bagua Grande	18.7%	67.8%	22.2%	36.2%	5
Dist.	010702	Cajaruro	70.7%	48.7%	16.0%	83.3%	1
Dist.	010703	Cumba	65.4%	75.6%	10.3%	79.9%	1
Dist.	010704	El Milagro	59.9%	44.6%	3.4%	71.9%	0

Continúa...

10.3.4.B Indicadores asociados al Índice de Vulnerabilidad a la Inseguridad Alimentaria, según departamento, provincia y distrito, 2018

Nivel	Ubigeo	Departamento, provincia y distrito	Indicadores asociados				
			Índice de diversificación económica 1/	Porcentaje de tierras agrícolas en secano 2/	Porcentaje de tierras cultivadas para autoconsumo 3/	Porcentaje de la PEA ocupada agrícola 4/	Número de mercado de abastos 5/
Dist.	010705	Jamalca	76.8%	93.2%	51.9%	85.9%	0
Dist.	010706	Lonya Grande	60.5%	96.6%	23.5%	77.0%	1
Dist.	010707	Yamón	75.7%	95.4%	7.2%	86.9%	0
Dep.	**020000**	**Áncash**	**12.7%**	**44.4%**	**44.7%**	**26.5%**	**109**
Prov.	**020100**	**Huaraz**	**9.5%**	**80.4%**	**52.3%**	**15.6%**	**8**
Dist.	020101	Huaraz	9.2%	95.9%	89.9%	7.7%	5
Dist.	020102	Cochabamba	74.0%	71.0%	59.1%	82.6%	0
Dist.	020103	Colcabamba	72.9%	86.2%	19.2%	80.0%	0
Dist.	020104	Huanchay	71.5%	48.3%	80.6%	82.2%	0
Dist.	020105	InDep.endencia	8.9%	73.3%	75.4%	10.2%	2
Dist.	020106	Jangas	26.4%	74.7%	69.9%	42.4%	0
Dist.	020107	La Libertad	30.0%	33.0%	88.0%	50.9%	0
Dist.	020108	Olleros	31.2%	99.9%	14.9%	52.7%	0
Dist.	020109	Pampas Grande	75.1%	71.1%	34.0%	86.5%	0
Dist.	020110	Pariacoto	61.2%	28.1%	13.3%	69.1%	0
Dist.	020111	Pira	75.4%	29.6%	70.8%	75.8%	0
Dist.	020112	Tarica	24.4%	23.8%	67.4%	45.1%	1
Prov.	**020200**	**Aija**	**35.8%**	**44.6%**	**78.3%**	**48.8%**	**1**
Dist.	020201	Aija	23.7%	63.0%	91.4%	30.7%	1
Dist.	020202	Coris	39.4%	44.2%	48.6%	57.5%	0
Dist.	020203	Huacllan	65.6%	1.9%	80.0%	80.6%	0
Dist.	020204	La Merced	39.9%	42.2%	87.0%	60.8%	0
Dist.	020205	Succha	54.9%	16.9%	91.9%	71.0%	0
Prov.	**020300**	**Antonio Raymondi**	**39.3%**	**73.1%**	**83.9%**	**57.9%**	**0**
Dist.	020301	Llamellín	22.8%	76.2%	60.5%	41.7%	0
Dist.	020302	Aczo	39.2%	51.0%	40.3%	54.0%	0
Dist.	020303	Chaccho	34.3%	99.0%	97.6%	39.4%	0
Dist.	020304	Chingas	36.0%	43.2%	69.9%	55.3%	0
Dist.	020305	Mirgas	61.0%	97.6%	93.2%	77.1%	0
Dist.	020306	San Juan de Rontoy	65.4%	71.8%	93.2%	80.4%	0
Prov.	**020400**	**Asunción**	**29.5%**	**96.1%**	**71.9%**	**45.5%**	**2**
Dist.	020401	Chacas	19.9%	98.4%	60.7%	32.9%	1
Dist.	020402	Acochaca	54.9%	86.0%	95.4%	72.2%	1
Prov.	**020500**	**Bolognesi**	**27.1%**	**21.5%**	**39.2%**	**43.1%**	**4**
Dist.	020501	Chiquián	15.6%	60.6%	72.1%	26.9%	1
Dist.	020502	Abelardo Pardo Lezameta	41.6%	0.0%	33.1%	62.4%	0
Dist.	020503	Antonio Raymondi	58.2%	1.2%	20.4%	73.0%	1
Dist.	020504	Aquia	34.3%	6.5%	79.5%	42.0%	0
Dist.	020505	Cajacay	45.3%	9.7%	54.2%	56.6%	0
Dist.	020506	Canis	49.5%	3.3%	20.7%	64.7%	0
Dist.	020507	Colquioc	21.8%	2.5%	5.7%	39.2%	1
Dist.	020508	Huallanca	13.8%	97.6%	98.3%	24.0%	1
Dist.	020509	Huasta	59.2%	5.3%	33.8%	76.5%	0
Dist.	020510	Huayllacayan	64.1%	3.2%	26.6%	76.1%	0
Dist.	020511	La Primavera	45.9%	83.2%	78.3%	66.9%	0
Dist.	020512	Mangas	32.0%	14.0%	26.5%	52.0%	0

Continúa...

10.3.4.B Indicadores asociados al Índice de Vulnerabilidad a la Inseguridad Alimentaria, según departamento, provincia y distrito, 2018

Nivel	Ubigeo	Departamento, provincia y distrito	Indicadores asociados				
			Índice de diversificación económica 1/	Porcentaje de tierras agrícolas en secano 2/	Porcentaje de tierras cultivadas para autoconsumo 3/	Porcentaje de la PEA ocupada agrícola 4/	Número de mercado de abastos 5/
Dist.	020513	Pacllón	32.2%	35.1%	46.3%	42.5%	0
Dist.	020514	San Miguel de Corpanqui	30.1%	0.0%	90.0%	50.0%	0
Dist.	020515	Ticllos	42.8%	19.2%	91.4%	63.8%	0
Prov.	**020600**	**Carhuaz**	**35.0%**	**13.0%**	**28.8%**	**54.9%**	**3**
Dist.	020601	Carhuaz	22.9%	8.0%	16.5%	42.7%	1
Dist.	020602	Acopampa	24.5%	4.0%	46.5%	45.7%	0
Dist.	020603	Amashca	77.4%	35.1%	50.9%	87.9%	0
Dist.	020604	Anta	29.7%	75.6%	82.5%	52.5%	0
Dist.	020605	Ataquero	81.8%	51.8%	13.3%	90.4%	0
Dist.	020606	Marcara	42.5%	9.0%	16.5%	54.3%	1
Dist.	020607	Pariahuanca	37.7%	22.1%	56.9%	58.9%	1
Dist.	020608	San Miguel de Aco	64.3%	11.3%	91.2%	79.6%	0
Dist.	020609	Shilla	72.4%	14.9%	50.7%	83.1%	0
Dist.	020610	Tinco	32.4%	19.3%	8.1%	54.6%	0
Dist.	020611	Yungar	27.7%	36.7%	21.6%	49.5%	0
Prov.	**020700**	**Carlos Fermín Fitzcarrald**	**33.5%**	**97.3%**	**42.9%**	**53.2%**	**1**
Dist.	020701	San Luis	32.9%	97.5%	29.9%	53.3%	1
Dist.	020702	San Nicolás	54.7%	97.3%	95.8%	68.3%	0
Dist.	020703	Yauya	23.0%	97.1%	67.6%	35.6%	0
Prov.	**020800**	**Casma**	**17.3%**	**0.8%**	**0.9%**	**35.2%**	**3**
Dist.	020801	Casma	11.6%	0.1%	1.1%	22.8%	2
Dist.	020802	Buena Vista Alta	58.6%	1.4%	0.8%	75.7%	0
Dist.	020803	Comandante Noel	27.1%	0.4%	0.7%	46.7%	0
Dist.	020804	Yaután	50.7%	2.0%	0.6%	69.7%	1
Prov.	**020900**	**Corongo**	**35.3%**	**78.6%**	**78.6%**	**55.3%**	**0**
Dist.	020901	Corongo	23.1%	47.9%	88.4%	43.2%	0
Dist.	020902	Aco	55.9%	32.3%	99.2%	73.7%	0
Dist.	020903	Bambas	57.2%	18.0%	94.7%	74.4%	0
Dist.	020904	Cusca	55.8%	96.2%	99.3%	72.0%	0
Dist.	020905	La Pampa	27.5%	15.5%	41.2%	43.3%	0
Dist.	020906	Yanac	46.9%	12.2%	93.2%	66.7%	0
Dist.	020907	Yupán	16.0%	17.8%	100.0%	32.5%	0
Prov.	**021000**	**Huari**	**31.8%**	**78.0%**	**86.1%**	**37.2%**	**5**
Dist.	021001	Huari	16.2%	85.4%	76.5%	29.6%	2
Dist.	021002	Anra	33.2%	90.2%	99.2%	54.4%	1
Dist.	021003	Cajay	37.3%	66.8%	76.1%	45.7%	0
Dist.	021004	Chavín de Huántar	42.1%	73.9%	91.9%	59.4%	0
Dist.	021005	Huacachi	45.9%	64.0%	91.7%	64.3%	0
Dist.	021006	Huacchis	39.8%	91.3%	92.1%	59.3%	0
Dist.	021007	Huachis	40.8%	88.5%	88.0%	62.0%	0
Dist.	021008	Huántar	43.6%	68.5%	89.4%	53.4%	0
Dist.	021009	Masin	29.1%	65.5%	61.5%	50.1%	0
Dist.	021010	Paucas	30.8%	46.4%	62.3%	48.7%	0
Dist.	021011	Ponto	44.0%	86.3%	75.8%	62.1%	0
Dist.	021012	Rahuapampa	13.8%	37.6%	46.6%	21.2%	0
Dist.	021013	Rapayán	67.1%	98.5%	92.4%	76.5%	0

Continúa...

10.3.4.B Indicadores asociados al Índice de Vulnerabilidad a la Inseguridad Alimentaria, según departamento, provincia y distrito, 2018

Nivel	Ubigeo	Departamento, provincia y distrito	Indicadores asociados				
			Índice de diversificación económica 1/	Porcentaje de tierras agrícolas en secano 2/	Porcentaje de tierras cultivadas para autoconsumo 3/	Porcentaje de la PEA ocupada agrícola 4/	Número de mercado de abastos 5/
Dist.	021014	San Marcos	33.0%	84.5%	94.0%	17.3%	2
Dist.	021015	San Pedro de Chana	50.0%	98.7%	99.4%	65.3%	0
Dist.	021016	Uco	38.5%	25.6%	49.4%	57.9%	0
Prov.	**021100**	**Huarmey**	**15.0%**	**18.9%**	**15.5%**	**33.0%**	**1**
Dist.	021101	Huarmey	12.5%	1.1%	1.0%	26.3%	1
Dist.	021102	Cochapeti	83.1%	1.5%	33.5%	91.1%	0
Dist.	021103	Culebras	31.8%	0.1%	0.4%	57.8%	0
Dist.	021104	Huayán	39.6%	76.2%	43.6%	58.3%	0
Dist.	021105	Malvas	65.4%	17.8%	48.4%	77.9%	0
Prov.	**021200**	**Huaylas**	**31.4%**	**22.3%**	**30.2%**	**52.3%**	**6**
Dist.	021201	Caraz	15.9%	14.0%	13.6%	32.9%	3
Dist.	021202	Huallanca	21.4%	19.4%	25.7%	36.6%	0
Dist.	021203	Huata	61.4%	19.3%	74.8%	77.9%	0
Dist.	021204	Huaylas	56.8%	12.1%	89.1%	74.0%	1
Dist.	021205	Mato	48.6%	77.8%	45.8%	68.7%	1
Dist.	021206	Pamparomas	75.7%	31.3%	61.6%	79.3%	1
Dist.	021207	Pueblo Libre	58.4%	15.4%	82.7%	74.8%	0
Dist.	021208	Santa Cruz	87.0%	1.5%	17.5%	90.8%	0
Dist.	021209	Santo Toribio	34.9%	14.7%	75.8%	56.3%	0
Dist.	021210	Yuracmarca	43.3%	38.3%	6.0%	63.0%	0
Prov.	**021300**	**Mariscal Luzuriaga**	**34.7%**	**92.4%**	**97.1%**	**51.5%**	**0**
Dist.	021301	Piscobamba	24.0%	93.7%	98.1%	34.8%	0
Dist.	021302	Casca	70.0%	85.8%	98.2%	82.9%	0
Dist.	021303	Eleazar Guzmán Barrón	44.2%	96.9%	98.1%	44.7%	0
Dist.	021304	Fidel Olivas Escudero	28.6%	96.7%	99.6%	49.2%	0
Dist.	021305	Llama	56.7%	87.0%	98.2%	69.0%	0
Dist.	021306	Llumpa	37.3%	97.4%	95.9%	58.1%	0
Dist.	021307	Lucma	33.1%	95.9%	92.7%	50.2%	0
Dist.	021308	Musga	26.3%	79.9%	97.9%	33.3%	0
Prov.	**021400**	**Ocros**	**51.1%**	**20.6%**	**21.5%**	**67.0%**	**0**
Dist.	021401	Ocros	32.5%	8.0%	60.2%	51.3%	0
Dist.	021402	Acas	58.8%	24.6%	46.2%	76.2%	0
Dist.	021403	Cajamarquilla	33.4%	1.1%	41.0%	55.7%	0
Dist.	021404	Carhuapampa	55.6%	10.8%	0.6%	70.9%	0
Dist.	021405	Cochas	63.3%	1.2%	23.4%	77.4%	0
Dist.	021406	Congas	60.9%	40.5%	27.6%	76.3%	0
Dist.	021407	Llipa	49.7%	47.9%	11.8%	67.4%	0
Dist.	021408	San Cristóbal de Rajàn	41.7%	28.2%	52.0%	62.5%	0
Dist.	021409	San Pedro	48.4%	9.9%	15.2%	68.6%	0
Dist.	021410	Santiago de Chilcas	51.8%	4.7%	8.6%	41.9%	0
Prov.	**021500**	**Pallasca**	**40.7%**	**31.1%**	**84.1%**	**59.3%**	**1**
Dist.	021501	Cabana	18.8%	19.5%	84.6%	35.5%	1
Dist.	021502	Bolognesi	56.1%	19.2%	91.1%	74.2%	0
Dist.	021503	Conchucos	50.8%	60.3%	87.9%	67.4%	0
Dist.	021504	Huacaschuque	35.0%	6.6%	98.6%	54.5%	0
Dist.	021505	Huandoval	52.0%	2.2%	95.8%	65.3%	0

Continúa...

10.3.4.B Indicadores asociados al Índice de Vulnerabilidad a la Inseguridad Alimentaria, según departamento, provincia y distrito, 2018

Nivel	Ubigeo	Departamento, provincia y distrito	Indicadores asociados				
			Índice de diversificación económica 1/	Porcentaje de tierras agrícolas en secano 2/	Porcentaje de tierras cultivadas para autoconsumo 3/	Porcentaje de la PEA ocupada agrícola 4/	Número de mercado de abastos 5/
Dist.	021506	Lacabamba	51.4%	61.4%	85.4%	70.5%	0
Dist.	021507	Llapo	43.3%	32.1%	94.2%	62.1%	0
Dist.	021508	Pallasca	42.0%	16.8%	78.3%	58.6%	0
Dist.	021509	Pampas	31.0%	48.0%	83.0%	50.4%	0
Dist.	021510	Santa Rosa	61.7%	24.6%	57.5%	70.0%	0
Dist.	021511	Tauca	36.7%	21.0%	88.1%	57.4%	0
Prov.	**021600**	**Pomabamba**	**24.5%**	**93.4%**	**64.9%**	**41.2%**	**2**
Dist.	021601	Pomabamba	21.7%	97.2%	55.5%	35.4%	2
Dist.	021602	Huayllán	39.5%	82.3%	52.9%	59.6%	0
Dist.	021603	Parobamba	26.8%	97.7%	99.4%	45.7%	0
Dist.	021604	Quinuabamba	47.9%	95.1%	96.8%	68.1%	0
Prov.	**021700**	**Recuay**	**23.1%**	**39.1%**	**94.5%**	**43.1%**	**1**
Dist.	021701	Recuay	15.4%	95.5%	78.2%	31.9%	1
Dist.	021702	Cátac	12.9%	5.6%	100.0%	25.6%	0
Dist.	021703	Cotaparaco	36.0%	30.1%	91.1%	55.0%	0
Dist.	021704	Huayllapampa	68.4%	7.4%	72.0%	82.4%	0
Dist.	021705	Llacllín	42.7%	8.7%	19.5%	48.0%	0
Dist.	021706	Marca	48.3%	49.1%	67.7%	65.0%	0
Dist.	021707	Pampas Chico	37.4%	48.0%	97.2%	59.1%	0
Dist.	021708	Pararín	56.9%	16.5%	7.5%	75.0%	0
Dist.	021709	Tapacocha	44.6%	26.0%	94.0%	65.6%	0
Dist.	021710	Ticapampa	11.8%	85.0%	67.6%	24.6%	0
Prov.	**021800**	**Santa**	**9.3%**	**3.2%**	**22.0%**	**12.5%**	**67**
Dist.	021801	Chimbote	9.4%	1.6%	3.4%	10.6%	33
Dist.	021802	Cáceres del Perú	61.5%	23.8%	33.6%	75.9%	1
Dist.	021803	Coishco	9.8%	0.0%	0.0%	9.4%	1
Dist.	021804	Macate	71.5%	4.7%	57.1%	74.0%	0
Dist.	021805	Moro	33.4%	0.4%	0.9%	55.1%	1
Dist.	021806	Nepeña	18.5%	0.2%	68.5%	37.7%	3
Dist.	021807	Samanco	20.4%	2.7%	1.5%	38.4%	1
Dist.	021808	Santa	20.9%	0.6%	0.4%	41.0%	6
Dist.	021809	Nuevo Chimbote	9.1%	0.5%	11.9%	5.2%	21
Prov.	**021900**	**Sihuas**	**41.0%**	**87.4%**	**93.9%**	**59.7%**	**2**
Dist.	021901	Sihuas	15.6%	85.1%	85.5%	21.2%	2
Dist.	021902	Acobamba	65.4%	94.4%	98.0%	78.1%	0
Dist.	021903	Alfonso Ugarte	36.1%	94.9%	98.8%	51.1%	0
Dist.	021904	Cashapampa	47.9%	60.9%	93.7%	67.5%	0
Dist.	021905	Chingalpo	46.5%	95.7%	100.0%	66.7%	0
Dist.	021906	Huayllabamba	60.9%	95.5%	98.5%	76.0%	0
Dist.	021907	Quiches	28.8%	94.5%	79.3%	47.5%	0
Dist.	021908	Ragash	73.4%	78.9%	91.5%	85.2%	0
Dist.	021909	San Juan	80.4%	92.1%	98.4%	84.1%	0
Dist.	021910	Sicsibamba	35.4%	94.8%	97.1%	53.6%	0
Prov.	**022000**	**Yungay**	**44.7%**	**42.7%**	**39.1%**	**64.0%**	**2**
Dist.	022001	Yungay	32.6%	8.0%	12.3%	53.0%	1
Dist.	022002	Cascapara	78.3%	46.8%	60.6%	87.2%	0

Continúa...

10.3.4.B Indicadores asociados al Índice de Vulnerabilidad a la Inseguridad Alimentaria, según departamento, provincia y distrito, 2018

Nivel	Ubigeo	Departamento, provincia y distrito	Indicadores asociados				
			Índice de diversificación económica 1/	Porcentaje de tierras agrícolas en secano 2/	Porcentaje de tierras cultivadas para autoconsumo 3/	Porcentaje de la PEA ocupada agrícola 4/	Número de mercado de abastos 5/
Dist.	022003	Mancos	37.6%	29.8%	34.4%	58.3%	1
Dist.	022004	Matacoto	51.9%	55.5%	37.7%	71.3%	0
Dist.	022005	Quillo	78.5%	35.7%	45.3%	86.0%	0
Dist.	022006	Ranrahirca	44.3%	6.8%	2.5%	64.4%	0
Dist.	022007	Shupluy	77.3%	75.9%	78.6%	87.2%	0
Dist.	022008	Yanama	56.3%	90.8%	64.6%	71.4%	0
Dep.	**030000**	**Apurímac**	**23.5%**	**52.1%**	**60.4%**	**41.8%**	**23**
Prov.	**030100**	**Abancay**	**11.5%**	**62.0%**	**42.9%**	**22.5%**	**8**
Dist.	030101	Abancay	9.3%	41.2%	34.8%	9.4%	5
Dist.	030102	Chacoche	44.0%	42.0%	69.9%	56.2%	0
Dist.	030103	Circa	56.6%	28.6%	69.7%	73.1%	0
Dist.	030104	Curahuasi	39.2%	45.4%	27.8%	59.1%	1
Dist.	030105	Huanipaca	76.3%	61.4%	51.8%	85.7%	0
Dist.	030106	Lambrama	53.9%	95.3%	43.0%	68.5%	1
Dist.	030107	Pichirhua	63.9%	50.9%	59.4%	79.3%	0
Dist.	030108	San Pedro de Cachora	46.4%	37.6%	66.9%	64.3%	0
Dist.	030109	Tamburco	9.4%	32.7%	67.3%	11.0%	1
Prov.	**030200**	**Andahuaylas**	**29.5%**	**55.0%**	**51.6%**	**49.8%**	**5**
Dist.	030201	Andahuaylas	13.2%	68.6%	39.4%	24.6%	2
Dist.	030202	Andarapa	78.4%	89.4%	87.8%	86.9%	0
Dist.	030203	Chiara	72.1%	70.3%	94.2%	82.9%	0
Dist.	030204	Huancarama	44.8%	38.8%	41.5%	60.9%	1
Dist.	030205	Huancaray	70.7%	28.1%	94.1%	83.9%	0
Dist.	030206	Huayana	53.4%	40.7%	39.2%	71.2%	0
Dist.	030207	Kishuara	84.6%	64.4%	24.5%	90.0%	0
Dist.	030208	Pacobamba	83.2%	47.5%	53.7%	79.9%	0
Dist.	030209	Pacucha	73.6%	40.5%	59.5%	82.0%	0
Dist.	030210	Pampachiri	53.5%	88.4%	99.6%	69.0%	0
Dist.	030211	Pomacocha	43.9%	45.4%	75.3%	62.4%	0
Dist.	030212	San Antonio de Cachi	73.5%	94.4%	94.4%	83.6%	0
Dist.	030213	San Jerónimo	25.3%	19.4%	63.9%	45.9%	0
Dist.	030214	San Miguel de Chaccrampa	68.9%	84.2%	94.6%	82.1%	0
Dist.	030215	Santa María de Chicmo	80.2%	50.0%	51.5%	87.9%	1
Dist.	030216	Talavera	18.8%	54.6%	49.5%	37.3%	1
Dist.	030217	Tumay Huaraca	33.5%	66.2%	99.1%	55.6%	0
Dist.	030218	Turpo	82.3%	53.9%	51.6%	90.6%	0
Dist.	030219	Kaquiabamba	76.9%	81.8%	70.1%	86.2%	0
Dist.	030220	Jose María Arguedas	84.2%	0.0%	0.0%	90.0%	0
Prov.	**030300**	**Antabamba**	**49.1%**	**19.0%**	**64.2%**	**58.5%**	**1**
Dist.	030301	Antabamba	33.2%	29.8%	68.0%	52.3%	0
Dist.	030302	El Oro	66.4%	2.6%	99.9%	79.1%	0
Dist.	030303	Huaquirca	52.9%	24.3%	99.6%	37.5%	0
Dist.	030304	Juan Espinoza Medrano	60.9%	10.0%	97.9%	72.2%	1
Dist.	030305	Oropesa	47.9%	23.1%	8.3%	65.3%	0
Dist.	030306	Pachaconas	46.9%	41.6%	86.8%	60.1%	0
Dist.	030307	Sabaino	69.3%	2.5%	58.1%	80.1%	0

Continúa...

10.3.4.B Indicadores asociados al Índice de Vulnerabilidad a la Inseguridad Alimentaria, según departamento, provincia y distrito, 2018

Nivel	Ubigeo	Departamento, provincia y distrito	Indicadores asociados				
			Índice de diversificación económica 1/	Porcentaje de tierras agrícolas en secano 2/	Porcentaje de tierras cultivadas para autoconsumo 3/	Porcentaje de la PEA ocupada agrícola 4/	Número de mercado de abastos 5/
Prov.	**030400**	**Aymaraes**	**45.1%**	**30.1%**	**65.3%**	**61.9%**	**1**
Dist.	030401	Chalhuanca	12.3%	29.5%	43.8%	22.8%	1
Dist.	030402	Capaya	50.4%	15.1%	67.4%	69.0%	0
Dist.	030403	Caraybamba	42.7%	29.7%	99.0%	63.9%	0
Dist.	030404	Chapimarca	51.5%	2.0%	25.6%	69.8%	0
Dist.	030405	Colcabamba	63.2%	14.0%	96.4%	77.4%	0
Dist.	030406	Cotaruse	58.8%	30.1%	56.2%	55.8%	0
Dist.	030407	Ihuayllo	58.1%	24.7%	91.3%	75.7%	0
Dist.	030408	Justo Apu Sahuaraura	42.7%	9.8%	23.9%	59.4%	0
Dist.	030409	Lucre	77.3%	6.3%	99.8%	85.5%	0
Dist.	030410	Pocohuanca	52.2%	92.5%	99.3%	69.0%	0
Dist.	030411	San Juan de Chacña	70.2%	25.2%	74.9%	81.0%	0
Dist.	030412	Sañayca	64.0%	17.7%	89.5%	77.9%	0
Dist.	030413	Soraya	54.6%	10.3%	97.0%	71.8%	0
Dist.	030414	Tapairihua	69.2%	79.2%	63.4%	74.5%	0
Dist.	030415	Tintay	61.4%	67.6%	15.3%	78.6%	0
Dist.	030416	Toraya	43.9%	15.0%	84.8%	64.8%	0
Dist.	030417	Yanaca	68.7%	29.0%	92.0%	78.3%	0
Prov.	**030500**	**Cotabambas**	**26.5%**	**92.7%**	**67.6%**	**33.7%**	**4**
Dist.	030501	Tambobamba	34.7%	86.7%	95.2%	51.2%	1
Dist.	030502	Cotabambas	34.2%	92.3%	95.2%	47.6%	0
Dist.	030503	Coyllurqui	30.3%	81.3%	66.0%	49.4%	1
Dist.	030504	Haquira	29.0%	95.3%	91.8%	46.3%	0
Dist.	030505	Mara	43.8%	98.8%	52.0%	59.4%	1
Dist.	030506	Challhuahuacho	13.1%	99.7%	97.5%	9.2%	1
Prov.	**030600**	**Chincheros**	**43.5%**	**47.6%**	**66.4%**	**62.1%**	**2**
Dist.	030601	Chincheros	28.2%	42.8%	45.0%	45.3%	1
Dist.	030602	Anco-Huallo	23.7%	50.9%	86.1%	42.4%	0
Dist.	030603	Cocharcas	81.1%	63.3%	77.6%	82.9%	0
Dist.	030604	Huaccana	39.6%	51.0%	59.2%	60.5%	0
Dist.	030605	Ocobamba	67.8%	30.5%	70.8%	78.2%	1
Dist.	030606	Ongoy	53.0%	62.8%	66.1%	66.2%	0
Dist.	030607	Uranmarca	64.7%	56.7%	70.3%	77.9%	0
Dist.	030608	Ranracancha	67.0%	34.1%	66.9%	80.1%	0
Dist.	030609	Rocchacc	64.3%	0.0%	0.0%	78.9%	0
Dist.	030610	El Porvenir	63.5%	0.0%	0.0%	78.4%	0
Dist.	030611	Los Chankas	57.6%	0.0%	0.0%	75.4%	0
Prov.	**030700**	**Grau**	**35.9%**	**60.3%**	**68.8%**	**53.6%**	**2**
Dist.	030701	Chuquibambilla	22.7%	56.0%	60.0%	37.5%	1
Dist.	030702	Curpahuasi	74.4%	53.4%	84.1%	85.5%	0
Dist.	030703	Gamarra	80.9%	80.5%	99.0%	81.9%	0
Dist.	030704	Huayllati	26.2%	45.3%	100.0%	40.9%	0
Dist.	030705	Mamara	24.4%	26.9%	97.6%	29.7%	0
Dist.	030706	Micaela Bastidas	56.2%	83.1%	74.8%	69.5%	0
Dist.	030707	Pataypampa	76.2%	24.2%	93.1%	87.1%	0
Dist.	030708	Progreso	15.5%	89.0%	98.7%	29.2%	0

Continúa...

10.3.4.B Indicadores asociados al Índice de Vulnerabilidad a la Inseguridad Alimentaria, según departamento, provincia y distrito, 2018

Nivel	Ubigeo	Departamento, provincia y distrito	Indicadores asociados				
			Índice de diversificación económica 1/	Porcentaje de tierras agrícolas en secano 2/	Porcentaje de tierras cultivadas para autoconsumo 3/	Porcentaje de la PEA ocupada agrícola 4/	Número de mercado de abastos 5/
Dist.	030709	San Antonio	31.9%	72.7%	99.6%	50.0%	0
Dist.	030710	Santa Rosa	46.1%	75.1%	93.2%	66.7%	0
Dist.	030711	Turpay	39.0%	45.6%	94.0%	59.8%	0
Dist.	030712	Vilcabamba	15.9%	68.5%	90.0%	28.4%	1
Dist.	030713	Virundo	41.4%	81.6%	93.8%	63.2%	0
Dist.	030714	Curasco	43.3%	73.8%	90.0%	64.6%	0
Dep.	**040000**	**Arequipa**	**8.7%**	**13.6%**	**35.5%**	**11.9%**	**118**
Prov.	**040100**	**Arequipa**	**8.7%**	**12.3%**	**22.3%**	**6.0%**	**89**
Dist.	040101	Arequipa	9.1%	0.0%	2.4%	2.2%	8
Dist.	040102	Alto Selva Alegre	9.5%	0.6%	9.0%	1.8%	4
Dist.	040103	Cayma	8.5%	0.4%	9.1%	4.3%	6
Dist.	040104	Cerro Colorado	9.2%	1.1%	15.0%	5.0%	13
Dist.	040105	Characato	9.5%	70.5%	18.0%	8.3%	0
Dist.	040106	Chiguata	16.6%	24.2%	34.1%	32.7%	0
Dist.	040107	Jacobo Hunter	9.1%	1.3%	15.7%	4.7%	4
Dist.	040108	La Joya	26.8%	0.9%	25.0%	47.0%	2
Dist.	040109	Mariano Melgar	10.1%	0.0%	0.0%	1.5%	5
Dist.	040110	Miraflores	9.6%	0.0%	0.0%	1.2%	7
Dist.	040111	Mollebaya	12.3%	44.9%	40.8%	6.6%	0
Dist.	040112	Paucarpata	10.0%	2.0%	10.1%	2.1%	14
Dist.	040113	Pocsi	62.1%	2.8%	49.8%	76.6%	0
Dist.	040114	Polobaya	52.9%	9.2%	51.4%	69.7%	0
Dist.	040115	Quequeña	10.9%	3.3%	23.8%	10.5%	0
Dist.	040116	Sabandía	9.0%	0.0%	3.6%	10.4%	0
Dist.	040117	Sachaca	8.0%	0.2%	4.3%	13.7%	0
Dist.	040118	San Juan de Siguas	16.3%	0.0%	22.4%	26.8%	0
Dist.	040119	San Juan de Tarucani	16.7%	0.0%	0.0%	22.1%	0
Dist.	040120	Santa Isabel de Siguas	48.8%	0.0%	41.0%	59.0%	0
Dist.	040121	Santa Rita de Siguas	36.2%	14.5%	30.4%	56.1%	1
Dist.	040122	Socabaya	9.0%	4.3%	30.1%	3.4%	1
Dist.	040123	Tiabaya	10.6%	0.3%	2.4%	20.4%	1
Dist.	040124	Uchumayo	9.0%	0.6%	4.4%	11.7%	0
Dist.	040125	Vítor	28.2%	11.2%	28.1%	49.2%	0
Dist.	040126	Yanahuara	9.1%	0.0%	5.4%	3.0%	2
Dist.	040127	Yarabamba	12.4%	2.0%	33.6%	22.0%	0
Dist.	040128	Yura	11.1%	0.2%	12.3%	7.6%	2
Dist.	040129	Jose Luis Bustamante y Rivero	8.7%	4.4%	13.3%	2.1%	19
Prov.	**040200**	**Camaná**	**11.7%**	**0.3%**	**1.0%**	**23.5%**	**4**
Dist.	040201	Camaná	10.7%	0.0%	0.6%	16.7%	2
Dist.	040202	Jose María Químper	13.1%	1.4%	0.0%	27.5%	0
Dist.	040203	Mariano Nicolás Valcarcel	29.1%	0.0%	7.4%	4.8%	0
Dist.	040204	Mariscal Cáceres	28.9%	0.1%	1.0%	46.1%	1
Dist.	040205	Nicolas de Piérola	12.8%	0.0%	0.5%	26.2%	0
Dist.	040206	Ocoña	20.8%	0.6%	0.3%	37.2%	0
Dist.	040207	Quilca	21.9%	0.0%	0.0%	13.4%	0

Continúa...

10.3.4.B Indicadores asociados al Índice de Vulnerabilidad a la Inseguridad Alimentaria, según departamento, provincia y distrito, 2018

Nivel	Ubigeo	Departamento, provincia y distrito	Indicadores asociados				
			Índice de diversificación económica 1/	Porcentaje de tierras agrícolas en secano 2/	Porcentaje de tierras cultivadas para autoconsumo 3/	Porcentaje de la PEA ocupada agrícola 4/	Número de mercado de abastos 5/
Dist.	040208	Samuel Pastor	13.3%	0.0%	1.6%	25.9%	1
Prov.	**040300**	**Caravelí**	**11.3%**	**33.5%**	**13.3%**	**16.2%**	**2**
Dist.	040301	Caravelí	15.7%	2.6%	33.1%	18.4%	0
Dist.	040302	Acarí	19.3%	0.0%	13.3%	30.3%	0
Dist.	040303	Atico	14.0%	0.0%	41.7%	2.5%	1
Dist.	040304	Atiquipa	19.3%	97.9%	51.8%	20.1%	0
Dist.	040305	Bella Unión	25.8%	0.2%	3.8%	37.7%	0
Dist.	040306	Cahuacho	65.3%	36.7%	90.6%	72.7%	0
Dist.	040307	Chala	11.2%	0.0%	44.2%	2.3%	1
Dist.	040308	Chaparra	20.5%	0.0%	0.8%	11.5%	0
Dist.	040309	Huanuhuanu	45.1%	0.0%	57.9%	3.2%	0
Dist.	040310	Jaqui	21.1%	0.2%	5.0%	39.5%	0
Dist.	040311	Lomas	21.5%	0.0%	0.0%	3.8%	0
Dist.	040312	Quicacha	36.9%	15.0%	9.2%	55.5%	0
Dist.	040313	Yauca	15.4%	0.0%	0.3%	26.0%	0
Prov.	**040400**	**Castilla**	**25.2%**	**9.6%**	**43.0%**	**41.9%**	**3**
Dist.	040401	Aplao	23.3%	0.0%	40.5%	43.3%	1
Dist.	040402	Andagua	45.3%	18.4%	76.9%	48.6%	0
Dist.	040403	Ayo	48.7%	13.4%	88.5%	56.9%	0
Dist.	040404	Chachas	56.1%	4.4%	83.4%	61.0%	0
Dist.	040405	Chilcaymarca	24.8%	21.9%	89.3%	42.6%	0
Dist.	040406	Choco	69.6%	51.2%	91.5%	83.1%	0
Dist.	040407	Huancarqui	24.2%	0.5%	6.6%	38.4%	0
Dist.	040408	Machaguay	63.8%	6.5%	69.5%	77.3%	0
Dist.	040409	Orcopampa	14.3%	23.0%	40.5%	8.4%	1
Dist.	040410	Pampacolca	48.4%	13.5%	64.6%	67.6%	0
Dist.	040411	Tipan	37.7%	3.1%	44.2%	55.9%	0
Dist.	040412	Uñon	41.1%	13.3%	72.5%	48.5%	0
Dist.	040413	Uraca	30.4%	0.0%	1.3%	51.9%	1
Dist.	040414	Viraco	37.4%	0.8%	50.5%	55.0%	0
Prov.	**040500**	**Caylloma**	**25.0%**	**13.1%**	**52.9%**	**43.3%**	**9**
Dist.	040501	Chivay	11.5%	17.8%	54.9%	14.6%	2
Dist.	040502	Achoma	64.4%	9.9%	22.6%	79.6%	0
Dist.	040503	Cabanaconde	48.9%	17.4%	54.0%	66.9%	0
Dist.	040504	Callalli	34.5%	60.8%	100.0%	52.3%	0
Dist.	040505	Caylloma	15.8%	93.6%	100.0%	17.3%	1
Dist.	040506	Coporaque	27.5%	14.7%	60.0%	45.1%	0
Dist.	040507	Huambo	68.1%	19.7%	40.7%	78.9%	0
Dist.	040508	Huanca	73.6%	17.5%	46.8%	84.2%	0
Dist.	040509	Ichupampa	48.8%	21.5%	47.6%	69.1%	0
Dist.	040510	Lari	43.7%	11.4%	59.6%	63.2%	0
Dist.	040511	Lluta	66.2%	31.9%	52.5%	81.1%	0
Dist.	040512	Maca	56.8%	24.2%	47.4%	71.6%	0
Dist.	040513	Madrigal	56.8%	19.6%	69.1%	71.7%	0
Dist.	040514	San Antonio de Chuca	28.1%	100.0%	0.0%	44.0%	0
Dist.	040515	Sibayo	18.6%	17.6%	98.8%	33.2%	1

Continúa...

10.3.4.B Indicadores asociados al Índice de Vulnerabilidad a la Inseguridad Alimentaria, según departamento, provincia y distrito, 2018

Nivel	Ubigeo	Departamento, provincia y distrito	Indicadores asociados				
			Índice de diversificación económica 1/	Porcentaje de tierras agrícolas en secano 2/	Porcentaje de tierras cultivadas para autoconsumo 3/	Porcentaje de la PEA ocupada agrícola 4/	Número de mercado de abastos 5/
Dist.	040516	Tapay	49.9%	17.3%	60.3%	28.3%	0
Dist.	040517	Tisco	50.4%	67.4%	96.7%	57.4%	0
Dist.	040518	Tuti	37.0%	61.2%	80.2%	54.8%	0
Dist.	040519	Yanque	33.8%	8.1%	61.1%	51.6%	0
Dist.	040520	Majes	23.4%	0.2%	53.2%	42.4%	5
Prov.	**040600**	**Condesuyos**	**22.9%**	**17.9%**	**73.5%**	**29.7%**	**0**
Dist.	040601	Chuquibamba	17.5%	14.3%	65.2%	32.8%	0
Dist.	040602	Andaray	53.6%	4.1%	80.5%	29.5%	0
Dist.	040603	Cayarani	61.2%	21.6%	99.8%	32.8%	0
Dist.	040604	Chichas	51.8%	30.2%	85.2%	48.1%	0
Dist.	040605	Iray	40.3%	12.9%	63.1%	60.0%	0
Dist.	040606	Río Grande	19.1%	0.1%	73.2%	15.4%	0
Dist.	040607	Salamanca	75.1%	52.5%	67.9%	86.4%	0
Dist.	040608	Yanaquihua	30.0%	10.4%	78.5%	22.9%	0
Prov.	**040700**	**Islay**	**11.3%**	**0.8%**	**28.1%**	**22.5%**	**10**
Dist.	040701	Mollendo	9.3%	0.0%	51.8%	4.4%	5
Dist.	040702	Cocachacra	19.2%	0.0%	38.3%	37.5%	1
Dist.	040703	Dean Valdivia	32.7%	0.1%	11.6%	54.0%	1
Dist.	040704	Islay	11.1%	0.0%	0.0%	1.4%	1
Dist.	040705	Mejía	14.3%	1.0%	39.4%	30.7%	1
Dist.	040706	Punta de Bombón	27.1%	2.3%	17.5%	48.1%	1
Prov.	**040800**	**La Unión**	**58.1%**	**15.3%**	**86.4%**	**71.3%**	**1**
Dist.	040801	Cotahuasi	19.5%	9.5%	74.3%	35.3%	1
Dist.	040802	Alca	70.6%	15.4%	88.4%	78.5%	0
Dist.	040803	Charcana	52.7%	21.3%	95.2%	67.3%	0
Dist.	040804	Huaynacotas	69.3%	12.5%	79.8%	75.2%	0
Dist.	040805	Pampamarca	87.2%	23.1%	90.8%	87.9%	0
Dist.	040806	Puyca	91.1%	10.0%	98.9%	93.0%	0
Dist.	040807	Quechualla	53.5%	16.2%	78.3%	71.0%	0
Dist.	040808	Sayla	73.1%	17.5%	93.1%	79.0%	0
Dist.	040809	Tauria	67.4%	29.5%	84.2%	79.1%	0
Dist.	040810	Tomepampa	62.3%	15.6%	77.7%	75.0%	0
Dist.	040811	Toro	81.8%	11.3%	89.4%	85.7%	0
Dep.	**050000**	**Ayacucho**	**20.1%**	**62.2%**	**50.9%**	**38.6%**	**38**
Prov.	**050100**	**Huamanga**	**10.9%**	**61.3%**	**43.1%**	**20.2%**	**20**
Dist.	050101	Ayacucho	9.8%	90.1%	52.0%	7.1%	14
Dist.	050102	Acocro	90.7%	62.2%	13.5%	94.6%	0
Dist.	050103	Acos Vinchos	77.7%	55.0%	32.8%	86.7%	0
Dist.	050104	Carmen Alto	10.6%	24.9%	28.2%	11.2%	1
Dist.	050105	Chiara	76.0%	65.0%	29.3%	86.2%	0
Dist.	050106	Ocros	71.2%	38.5%	46.3%	81.7%	0
Dist.	050107	Pacaycasa	25.3%	26.0%	5.0%	37.9%	0
Dist.	050108	Quinua	39.6%	78.8%	71.8%	61.3%	1
Dist.	050109	San Jose de Ticllas	69.8%	60.6%	50.4%	74.9%	0
Dist.	050110	San Juan Bautista	9.6%	0.4%	5.4%	6.8%	2
Dist.	050111	Santiago de Pischa	44.7%	82.1%	76.5%	62.2%	0

Continúa...

10.3.4.B Indicadores asociados al Índice de Vulnerabilidad a la Inseguridad Alimentaria, según departamento, provincia y distrito, 2018

Nivel	Ubigeo	Departamento, provincia y distrito	Indicadores asociados				
			Índice de diversificación económica 1/	Porcentaje de tierras agrícolas en secano 2/	Porcentaje de tierras cultivadas para autoconsumo 3/	Porcentaje de la PEA ocupada agrícola 4/	Número de mercado de abastos 5/
Dist.	050112	Socos	64.3%	53.3%	84.9%	79.1%	0
Dist.	050113	Tambillo	70.4%	57.4%	19.2%	83.5%	0
Dist.	050114	Vinchos	75.6%	73.8%	88.1%	84.9%	0
Dist.	050115	Jesús Nazareno	9.4%	2.2%	16.6%	8.3%	1
Dist.	050116	Andrés Avelino Cáceres Dorregaray	9.6%	0.0%	0.0%	8.7%	1
Prov.	**050200**	**Cangallo**	**48.2%**	**61.5%**	**84.8%**	**64.9%**	**0**
Dist.	050201	Cangallo	27.9%	60.0%	62.7%	42.9%	0
Dist.	050202	Chuschi	46.8%	82.1%	95.2%	63.8%	0
Dist.	050203	Los Morochucos	60.8%	52.5%	82.5%	76.1%	0
Dist.	050204	Maria Parado de Bellido	57.8%	51.3%	89.3%	74.2%	0
Dist.	050205	Paras	53.4%	41.7%	97.8%	67.4%	0
Dist.	050206	Totos	56.0%	62.6%	94.8%	70.9%	0
Prov.	**050300**	**Huanca Sancos**	**33.2%**	**45.1%**	**96.7%**	**53.2%**	**1**
Dist.	050301	Sancos	20.0%	32.2%	97.1%	35.9%	1
Dist.	050302	Carapo	52.2%	51.7%	97.3%	70.3%	0
Dist.	050303	Sacsamarca	46.6%	51.6%	95.2%	64.9%	0
Dist.	050304	Santiago De Lucanamarca	49.5%	43.2%	96.8%	68.5%	0
Prov.	**050400**	**Huanta**	**35.3%**	**80.2%**	**21.8%**	**54.6%**	**3**
Dist.	050401	Huanta	15.1%	59.6%	40.2%	27.8%	1
Dist.	050402	Ayahuanco	47.9%	93.4%	60.4%	63.3%	0
Dist.	050403	Huamanguilla	57.1%	29.4%	60.7%	73.0%	0
Dist.	050404	Iguaín	68.2%	41.5%	38.4%	80.5%	0
Dist.	050405	Luricocha	44.9%	22.6%	18.5%	65.9%	1
Dist.	050406	Santillana	66.6%	91.1%	68.9%	79.1%	0
Dist.	050407	Sivia	63.7%	99.6%	1.4%	75.9%	1
Dist.	050408	Llochegua	63.0%	98.9%	0.8%	76.1%	0
Dist.	050409	Canayre	59.5%	0.0%	0.0%	75.6%	0
Dist.	050410	Uchuraccay	83.6%	0.0%	0.0%	86.4%	0
Dist.	050411	Pucacolpa	83.3%	0.0%	0.0%	83.9%	0
Dist.	050412	Chaca	80.0%	0.0%	0.0%	89.4%	0
Prov.	**050500**	**La Mar**	**53.5%**	**90.2%**	**17.6%**	**68.7%**	**5**
Dist.	050501	San Miguel	39.1%	66.8%	50.5%	57.1%	1
Dist.	050502	Anco	64.1%	97.8%	11.4%	72.2%	0
Dist.	050503	Ayna	33.1%	99.3%	0.4%	52.3%	1
Dist.	050504	Chilcas	70.2%	89.0%	68.2%	74.9%	0
Dist.	050505	Chungui	77.3%	92.9%	43.7%	82.1%	0
Dist.	050506	Luis Carranza	73.8%	69.1%	41.7%	85.7%	0
Dist.	050507	Santa Rosa	56.9%	99.9%	0.2%	72.7%	1
Dist.	050508	Tambo	56.7%	65.6%	48.3%	73.3%	1
Dist.	050509	Samugari	58.9%	100.0%	3.2%	72.9%	1
Dist.	050510	Anchihuay	70.5%	0.0%	0.0%	82.2%	0
Dist.	050511	Oronccoy	70.6%	0.0%	0.0%	75.5%	0
Prov.	**050600**	**Lucanas**	**28.5%**	**45.6%**	**81.5%**	**46.7%**	**5**
Dist.	050601	Puquio	13.1%	20.6%	84.4%	21.0%	3
Dist.	050602	Aucará	44.8%	35.4%	88.8%	65.0%	0

Continúa...

10.3.4.B Indicadores asociados al Índice de Vulnerabilidad a la Inseguridad Alimentaria, según departamento, provincia y distrito, 2018

Nivel	Ubigeo	Departamento, provincia y distrito	Indicadores asociados				
			Índice de diversificación económica 1/	Porcentaje de tierras agrícolas en secano 2/	Porcentaje de tierras cultivadas para autoconsumo 3/	Porcentaje de la PEA ocupada agrícola 4/	Número de mercado de abastos 5/
Dist.	050603	Cabana	23.1%	45.7%	76.0%	42.3%	1
Dist.	050604	Carmen Salcedo	43.9%	25.8%	95.0%	62.2%	1
Dist.	050605	Chaviña	32.3%	83.4%	97.7%	31.8%	0
Dist.	050606	Chipao	54.4%	19.9%	90.4%	70.3%	0
Dist.	050607	Huac-Huas	73.2%	29.6%	54.8%	84.3%	0
Dist.	050608	Laramate	46.1%	28.3%	83.6%	63.4%	0
Dist.	050609	Leoncio Prado	64.2%	18.9%	65.2%	72.9%	0
Dist.	050610	Llauta	53.2%	11.9%	43.1%	71.1%	0
Dist.	050611	Lucanas	26.0%	45.7%	96.4%	46.4%	0
Dist.	050612	Ocaña	36.2%	29.4%	91.3%	56.0%	0
Dist.	050613	Otoca	52.3%	18.8%	69.9%	66.2%	0
Dist.	050614	Saisa	25.2%	30.7%	94.0%	38.3%	0
Dist.	050615	San Cristóbal	58.4%	52.0%	96.9%	69.7%	0
Dist.	050616	San Juan	39.3%	60.4%	96.6%	61.1%	0
Dist.	050617	San Pedro	73.9%	23.1%	81.0%	79.7%	0
Dist.	050618	San Pedro de Palco	66.6%	19.8%	84.8%	80.8%	0
Dist.	050619	Sancos	29.3%	23.3%	80.1%	26.9%	0
Dist.	050620	Santa Ana de Huayca-huacho	49.0%	25.9%	66.1%	68.1%	0
Dist.	050621	Santa Lucía	25.0%	46.6%	88.7%	39.3%	0
Prov.	**050700**	**Parinacochas**	**19.2%**	**24.5%**	**88.1%**	**33.8%**	**1**
Dist.	050701	Coracora	15.3%	8.1%	75.8%	28.3%	1
Dist.	050702	Chumpi	37.5%	34.9%	92.4%	53.5%	0
Dist.	050703	Coronel Castañeda	53.7%	14.8%	93.0%	14.0%	0
Dist.	050704	Pacapausa	65.6%	30.0%	94.7%	74.8%	0
Dist.	050705	Pullo	22.3%	25.2%	95.4%	27.2%	0
Dist.	050706	Puyusca	54.4%	23.1%	99.1%	69.4%	0
Dist.	050707	San Francisco de Rava-cayco	24.5%	23.7%	75.0%	47.5%	0
Dist.	050708	Upahuacho	52.6%	71.1%	98.2%	66.9%	0
Prov.	**050800**	**Paucar Del Sara Sara**	**28.6%**	**19.0%**	**63.6%**	**43.0%**	**2**
Dist.	050801	Pausa	14.7%	10.9%	73.2%	27.3%	2
Dist.	050802	Colta	41.8%	30.6%	97.7%	60.3%	0
Dist.	050803	Corculla	48.3%	23.5%	98.2%	64.6%	0
Dist.	050804	Lampa	48.1%	36.7%	84.2%	67.0%	0
Dist.	050805	Marcabamba	28.5%	31.8%	84.3%	45.6%	0
Dist.	050806	Oyolo	40.1%	25.3%	99.7%	23.4%	0
Dist.	050807	Pararca	46.4%	13.1%	85.9%	66.9%	0
Dist.	050808	San Javier de Alpabamba	48.2%	0.8%	27.7%	68.4%	0
Dist.	050809	San Jose de Ushua	33.5%	38.1%	98.0%	51.1%	0
Dist.	050810	Sara Sara	36.8%	8.4%	99.9%	57.6%	0
Prov.	**050900**	**Sucre**	**35.9%**	**51.1%**	**92.0%**	**55.2%**	**0**
Dist.	050901	Querobamba	18.8%	43.0%	84.3%	33.9%	0
Dist.	050902	Belén	28.0%	99.8%	100.0%	48.7%	0
Dist.	050903	Chalcos	41.7%	74.9%	79.7%	62.9%	0
Dist.	050904	Chilcayoc	43.3%	37.0%	97.3%	64.5%	0
Dist.	050905	Huacaña	36.0%	5.6%	94.7%	57.4%	0

Continúa...

10.3.4.B Indicadores asociados al Índice de Vulnerabilidad a la Inseguridad Alimentaria, según departamento, provincia y distrito, 2018

Nivel	Ubigeo	Departamento, provincia y distrito	Indicadores asociados				
			Índice de diversificación económica 1/	Porcentaje de tierras agrícolas en secano 2/	Porcentaje de tierras cultivadas para autoconsumo 3/	Porcentaje de la PEA ocupada agrícola 4/	Número de mercado de abastos 5/
Dist.	050906	Morcolla	66.5%	6.0%	99.4%	73.1%	0
Dist.	050907	Paico	22.8%	46.5%	99.3%	35.1%	0
Dist.	050908	San Pedro de Larcay	50.2%	56.0%	97.2%	69.7%	0
Dist.	050909	San Salvador de Quije	66.9%	68.8%	89.9%	79.2%	0
Dist.	050910	Santiago de Paucaray	40.9%	18.9%	96.3%	60.9%	0
Dist.	050911	Soras	44.2%	8.1%	98.1%	60.9%	0
Prov.	**051000**	**Víctor Fajardo**	**43.7%**	**52.8%**	**83.9%**	**60.4%**	**0**
Dist.	051001	Huancapi	26.4%	50.4%	94.7%	42.8%	0
Dist.	051002	Alcamenca	60.2%	60.3%	90.5%	76.9%	0
Dist.	051003	Apongo	54.0%	54.2%	88.5%	72.6%	0
Dist.	051004	Asquipata	35.1%	68.0%	98.7%	53.3%	0
Dist.	051005	Canaria	17.7%	21.1%	41.6%	29.8%	0
Dist.	051006	Cayara	63.4%	71.8%	80.4%	79.1%	0
Dist.	051007	Colca	46.2%	74.7%	73.9%	61.9%	0
Dist.	051008	Huamanquiquia	41.4%	56.9%	86.4%	63.7%	0
Dist.	051009	Huancaraylla	35.9%	41.1%	89.2%	57.8%	0
Dist.	051010	Hualla	54.1%	48.6%	96.3%	72.9%	0
Dist.	051011	Sarhua	70.0%	61.4%	99.2%	82.0%	0
Dist.	051012	Vilcanchos	73.0%	48.8%	98.7%	80.3%	0
Prov.	**051100**	**Vilcas Huamán**	**43.7%**	**78.5%**	**63.9%**	**62.3%**	**1**
Dist.	051101	Vilcas Huamán	33.7%	74.6%	75.6%	52.7%	1
Dist.	051102	Accomarca	24.7%	97.1%	99.7%	40.2%	0
Dist.	051103	Carhuanca	29.8%	91.0%	35.5%	48.1%	0
Dist.	051104	Concepción	69.2%	60.9%	88.1%	82.2%	0
Dist.	051105	Huambalpa	53.0%	54.1%	85.8%	70.7%	0
Dist.	051106	InDep.endencia	26.1%	55.9%	98.7%	41.1%	0
Dist.	051107	Saurama	59.3%	99.5%	100.0%	76.0%	0
Dist.	051108	Vischongo	57.1%	72.6%	63.3%	71.9%	0
Dep.	**060000**	**Cajamarca**	**30.2%**	**76.6%**	**47.0%**	**50.8%**	**62**
Prov.	**060100**	**Cajamarca**	**10.4%**	**73.5%**	**74.4%**	**20.4%**	**14**
Dist.	060101	Cajamarca	8.7%	75.4%	73.2%	7.3%	5
Dist.	060102	Asunción	58.6%	79.5%	77.3%	73.6%	1
Dist.	060103	Chetilla	69.7%	84.2%	85.1%	83.4%	1
Dist.	060104	Cospán	70.7%	72.6%	84.8%	83.1%	0
Dist.	060105	Encañada	68.2%	78.5%	71.2%	80.4%	1
Dist.	060106	Jesús	45.2%	69.2%	80.4%	66.0%	2
Dist.	060107	Llacanora	23.0%	58.2%	86.5%	43.1%	0
Dist.	060108	Los Baños del Inca	11.7%	60.8%	92.4%	22.9%	0
Dist.	060109	Magdalena	48.3%	66.7%	29.7%	67.5%	1
Dist.	060110	Matara	50.5%	85.9%	74.2%	70.2%	1
Dist.	060111	Namora	51.2%	63.4%	89.0%	70.5%	1
Dist.	060112	San Juan	48.6%	92.0%	55.2%	67.3%	1
Prov.	**060200**	**Cajabamba**	**37.3%**	**52.0%**	**52.8%**	**55.4%**	**1**
Dist.	060201	Cajabamba	16.9%	57.3%	61.7%	33.5%	0
Dist.	060202	Cachachi	72.0%	40.7%	47.8%	68.3%	1
Dist.	060203	Condebamba	72.0%	57.7%	62.9%	84.2%	0

Continúa...

10.3.4.B Indicadores asociados al Índice de Vulnerabilidad a la Inseguridad Alimentaria, según departamento, provincia y distrito, 2018

Nivel	Ubigeo	Departamento, provincia y distrito	Indicadores asociados				
			Índice de diversificación económica 1/	Porcentaje de tierras agrícolas en secano 2/	Porcentaje de tierras cultivadas para autoconsumo 3/	Porcentaje de la PEA ocupada agrícola 4/	Número de mercado de abastos 5/
Dist.	060204	Sitacocha	67.7%	87.7%	71.9%	81.0%	0
Prov.	**060300**	**Celendín**	**38.7%**	**82.8%**	**83.7%**	**59.5%**	**9**
Dist.	060301	Celendín	13.9%	76.5%	72.3%	26.0%	2
Dist.	060302	Chumuch	79.1%	77.0%	93.0%	86.9%	0
Dist.	060303	Cortegana	82.4%	90.4%	93.0%	90.4%	1
Dist.	060304	Huasmín	69.2%	78.3%	76.2%	82.4%	1
Dist.	060305	Jorge Chávez	32.1%	83.3%	83.9%	46.0%	0
Dist.	060306	José Galvez	31.2%	76.5%	91.6%	52.9%	0
Dist.	060307	Miguel Iglesias	75.8%	84.5%	97.0%	85.5%	2
Dist.	060308	Oxamarca	80.5%	95.6%	86.4%	89.7%	1
Dist.	060309	Sorochuco	64.5%	93.9%	93.6%	78.7%	1
Dist.	060310	Sucre	43.5%	85.7%	86.8%	63.3%	0
Dist.	060311	Utco	78.2%	43.2%	30.6%	87.8%	0
Dist.	060312	La Libertad de Pallan	75.8%	81.8%	91.8%	86.6%	1
Prov.	**060400**	**Chota**	**46.4%**	**86.8%**	**60.8%**	**65.3%**	**8**
Dist.	060401	Chota	22.7%	93.1%	56.5%	42.5%	2
Dist.	060402	Anguía	77.5%	99.7%	77.6%	85.5%	0
Dist.	060403	Chadín	79.5%	98.6%	79.6%	83.6%	0
Dist.	060404	Chiguirip	79.5%	99.7%	76.4%	89.1%	0
Dist.	060405	Chimbán	67.6%	89.6%	58.9%	81.1%	0
Dist.	060406	Choropampa	69.0%	95.6%	80.0%	75.5%	1
Dist.	060407	Cochabamba	56.6%	95.9%	63.6%	72.4%	1
Dist.	060408	Conchán	77.2%	96.6%	72.8%	86.8%	0
Dist.	060409	Huambos	64.2%	91.0%	42.3%	79.4%	1
Dist.	060410	Lajas	61.7%	92.9%	72.8%	74.7%	1
Dist.	060411	Llama	47.1%	44.2%	39.4%	66.9%	0
Dist.	060412	Miracosta	85.1%	41.3%	61.6%	89.6%	0
Dist.	060413	Paccha	61.0%	83.4%	83.5%	76.6%	0
Dist.	060414	Pion	69.9%	93.6%	66.8%	83.3%	0
Dist.	060415	Querocoto	58.0%	81.5%	61.2%	70.8%	0
Dist.	060416	San Juan de Licupis	66.0%	59.6%	66.2%	78.6%	0
Dist.	060417	Tacabamba	64.7%	95.0%	57.8%	77.3%	1
Dist.	060418	Tocmoche	79.4%	16.3%	61.8%	85.9%	0
Dist.	060419	Chalamarca	76.5%	92.4%	61.4%	86.4%	1
Prov.	**060500**	**Contumazá**	**35.9%**	**58.2%**	**30.2%**	**56.4%**	**3**
Dist.	060501	Contumazá	35.8%	66.8%	36.8%	56.4%	1
Dist.	060502	Chilete	12.0%	64.1%	30.1%	22.2%	1
Dist.	060503	Cupisnique	73.0%	77.5%	52.2%	81.1%	0
Dist.	060504	Guzmango	78.5%	81.7%	75.9%	86.2%	0
Dist.	060505	San Benito	69.4%	35.0%	25.3%	82.3%	0
Dist.	060506	Santa Cruz de Toledo	75.3%	79.8%	44.8%	83.7%	0
Dist.	060507	Tantarica	39.8%	61.8%	56.8%	59.5%	0
Dist.	060508	Yonán	19.2%	0.6%	2.2%	37.5%	1
Prov.	**060600**	**Cutervo**	**52.8%**	**93.4%**	**48.8%**	**69.8%**	**7**
Dist.	060601	Cutervo	35.4%	93.9%	56.4%	56.4%	3
Dist.	060602	Callayuc	79.6%	96.8%	29.4%	81.8%	1

Continúa...

10.3.4.B Indicadores asociados al Índice de Vulnerabilidad a la Inseguridad Alimentaria, según departamento, provincia y distrito, 2018

Nivel	Ubigeo	Departamento, provincia y distrito	Indicadores asociados				
			Índice de diversificación económica 1/	Porcentaje de tierras agrícolas en secano 2/	Porcentaje de tierras cultivadas para autoconsumo 3/	Porcentaje de la PEA ocupada agrícola 4/	Número de mercado de abastos 5/
Dist.	060603	Choros	79.3%	69.2%	47.5%	88.0%	0
Dist.	060604	Cujillo	79.4%	72.5%	26.1%	87.3%	0
Dist.	060605	La Ramada	70.7%	96.1%	73.2%	82.4%	0
Dist.	060606	Pimpingos	79.6%	98.0%	47.2%	87.3%	1
Dist.	060607	Querocotillo	74.9%	92.1%	58.1%	83.0%	1
Dist.	060608	San Andrés de Cutervo	64.1%	98.5%	87.0%	77.3%	0
Dist.	060609	San Juan de Cutervo	78.8%	93.1%	17.7%	86.6%	0
Dist.	060610	San Luis de Lucma	72.7%	92.7%	56.2%	85.1%	0
Dist.	060611	Santa Cruz	77.4%	96.9%	41.6%	86.5%	0
Dist.	060612	Santo Domingo de la Capilla	76.7%	99.3%	26.1%	84.6%	0
Dist.	060613	Santo Tomás	66.1%	96.1%	33.7%	79.9%	0
Dist.	060614	Socota	47.6%	95.3%	73.5%	62.7%	1
Dist.	060615	Toribio Casanova	61.6%	90.4%	23.3%	76.0%	0
Prov.	**060700**	**Hualgayoc**	**41.0%**	**83.8%**	**63.2%**	**56.2%**	**3**
Dist.	060701	Bambamarca	37.7%	78.5%	52.0%	58.8%	2
Dist.	060702	Chugur	59.8%	97.1%	86.6%	71.8%	0
Dist.	060703	Hualgayoc	60.0%	93.5%	91.1%	45.2%	1
Prov.	**060800**	**Jaén**	**25.2%**	**80.1%**	**25.0%**	**45.6%**	**9**
Dist.	060801	Jaén	11.1%	80.2%	18.8%	18.7%	4
Dist.	060802	Bellavista	57.3%	27.8%	12.5%	74.5%	1
Dist.	060803	Chontalí	77.2%	97.7%	35.3%	86.3%	0
Dist.	060804	Colasay	74.2%	84.3%	32.4%	85.3%	0
Dist.	060805	Huabal	85.2%	97.7%	28.4%	88.8%	0
Dist.	060806	Las Pirias	83.2%	98.8%	2.7%	91.1%	0
Dist.	060807	Pomahuaca	65.1%	70.8%	22.0%	77.8%	1
Dist.	060808	Pucara	20.3%	73.9%	18.9%	37.9%	1
Dist.	060809	Sallique	80.0%	78.5%	68.9%	87.3%	1
Dist.	060810	San Felipe	66.1%	50.6%	16.2%	78.2%	0
Dist.	060811	San Jose del Alto	74.8%	97.8%	26.1%	83.8%	0
Dist.	060812	Santa Rosa	82.8%	97.5%	23.8%	89.8%	1
Prov.	**060900**	**San Ignacio**	**67.0%**	**94.5%**	**13.3%**	**80.1%**	**2**
Dist.	060901	San Ignacio	45.0%	95.9%	7.4%	64.0%	1
Dist.	060902	Chirinos	74.0%	82.2%	9.3%	84.6%	1
Dist.	060903	Huarango	69.4%	89.6%	7.1%	82.2%	0
Dist.	060904	La Coipa	81.4%	97.1%	3.8%	89.2%	0
Dist.	060905	Namballe	73.3%	99.7%	25.8%	83.4%	0
Dist.	060906	San Jose de Lourdes	80.8%	97.9%	27.2%	88.5%	0
Dist.	060907	Tabaconas	82.3%	99.3%	16.0%	89.2%	0
Prov.	**061000**	**San Marcos**	**44.8%**	**79.4%**	**69.9%**	**64.1%**	**1**
Dist.	061001	Pedro Galvez	26.3%	67.6%	75.8%	46.0%	1
Dist.	061002	Chancay	52.4%	92.3%	88.9%	71.2%	0
Dist.	061003	Eduardo Villanueva	32.4%	81.5%	22.4%	54.4%	0
Dist.	061004	Gregorio Pita	78.5%	82.8%	92.7%	87.6%	0
Dist.	061005	Ichocán	33.8%	93.6%	94.2%	52.9%	0
Dist.	061006	José Manuel Quiroz	73.2%	76.9%	95.6%	84.9%	0

Continúa...

10.3.4.B Indicadores asociados al Índice de Vulnerabilidad a la Inseguridad Alimentaria, según departamento, provincia y distrito, 2018

Nivel	Ubigeo	Departamento, provincia y distrito	Indicadores asociados				
			Índice de diversificación económica 1/	Porcentaje de tierras agrícolas en secano 2/	Porcentaje de tierras cultivadas para autoconsumo 3/	Porcentaje de la PEA ocupada agrícola 4/	Número de mercado de abastos 5/
Dist.	061007	José Sabogal	86.7%	77.1%	68.0%	92.9%	0
Prov.	061100	San Miguel	53.9%	28.2%	65.2%	70.3%	2
Dist.	061101	San Miguel	34.9%	60.6%	71.3%	55.9%	1
Dist.	061102	Bolívar	60.0%	28.7%	9.3%	71.5%	0
Dist.	061103	Calquis	66.1%	68.2%	90.6%	80.1%	0
Dist.	061104	Catilluc	74.7%	42.7%	89.4%	84.6%	0
Dist.	061105	El Prado	71.8%	32.0%	31.2%	77.7%	0
Dist.	061106	La Florida	48.5%	47.4%	3.0%	58.1%	0
Dist.	061107	Llapa	55.4%	72.7%	79.7%	71.5%	0
Dist.	061108	Nanchoc	63.8%	6.1%	4.0%	78.2%	0
Dist.	061109	Niepos	49.7%	50.6%	45.8%	66.7%	1
Dist.	061110	San Gregorio	82.9%	0.8%	4.8%	85.8%	0
Dist.	061111	San Silvestre de Cochán	66.4%	65.0%	99.0%	80.8%	0
Dist.	061112	Tongod	67.5%	86.3%	67.3%	73.7%	0
Dist.	061113	Unión Agua Blanca	72.3%	31.1%	5.2%	83.2%	0
Prov.	**061200**	**San Pablo**	**52.6%**	**70.4%**	**69.1%**	**70.7%**	**1**
Dist.	061201	San Pablo	42.7%	69.2%	69.6%	62.8%	1
Dist.	061202	San Bernardino	69.8%	72.5%	51.6%	81.9%	0
Dist.	061203	San Luis	71.5%	17.7%	28.3%	83.5%	0
Dist.	061204	Tumbadén	69.3%	79.0%	99.4%	82.8%	0
Prov.	**061300**	**Santa Cruz**	**52.8%**	**80.5%**	**63.3%**	**63.4%**	**2**
Dist.	061301	Santa Cruz	25.4%	69.1%	60.5%	43.8%	1
Dist.	061302	Andabamba	68.3%	99.5%	57.2%	79.2%	0
Dist.	061303	Catache	66.9%	60.5%	25.2%	55.3%	0
Dist.	061304	Chancaybaños	69.2%	89.0%	78.5%	80.6%	0
Dist.	061305	La Esperanza	74.4%	93.5%	84.8%	86.1%	0
Dist.	061306	Ninabamba	57.1%	98.9%	98.1%	70.4%	0
Dist.	061307	Pulán	65.5%	93.3%	49.0%	76.1%	0
Dist.	061308	Saucepampa	78.4%	64.1%	64.0%	88.4%	0
Dist.	061309	Sexi	24.4%	92.7%	100.0%	19.1%	0
Dist.	061310	Uticyacu	79.3%	99.4%	92.2%	87.3%	0
Dist.	061311	Yauyucán	66.0%	95.6%	77.2%	76.1%	1
Dep.	**070000**	**Callao**	**9.8%**	**11.6%**	**9.5%**	**1.0%**	**171**
Prov.	**070100**	**Callao**	**9.8%**	**11.6%**	**9.5%**	**1.0%**	**171**
Dist.	070101	Callao	10.0%	0.0%	0.0%	0.8%	77
Dist.	070102	Bellavista	9.5%	0.0%	0.0%	0.5%	12
Dist.	070103	Carmen de la Legua Reynoso	10.0%	0.0%	0.0%	0.7%	3
Dist.	070104	La Perla	9.4%	0.0%	0.0%	0.5%	16
Dist.	070105	La Punta	10.6%	0.0%	0.0%	0.2%	1
Dist.	070106	Ventanilla	10.6%	20.5%	18.8%	1.7%	55
Dist.	070107	Mi Perú	10.6%	0.0%	0.0%	1.1%	7
Dep.	**080000**	**Cusco**	**14.9%**	**75.9%**	**35.0%**	**29.9%**	**72**
Prov.	**080100**	**Cusco**	**9.8%**	**61.9%**	**33.2%**	**3.2%**	**26**
Dist.	080101	Cusco	10.2%	55.8%	29.9%	2.4%	8
Dist.	080102	Ccorca	65.9%	78.5%	71.8%	81.0%	0

Continúa...

10.3.4.B Indicadores asociados al Índice de Vulnerabilidad a la Inseguridad Alimentaria, según departamento, provincia y distrito, 2018

Nivel	Ubigeo	Departamento, provincia y distrito	Indicadores asociados				
			Índice de diversificación económica 1/	Porcentaje de tierras agrícolas en secano 2/	Porcentaje de tierras cultivadas para autoconsumo 3/	Porcentaje de la PEA ocupada agrícola 4/	Número de mercado de abastos 5/
Dist.	080103	Poroy	12.6%	77.6%	48.0%	18.3%	0
Dist.	080104	San Jerónimo	9.6%	53.5%	25.4%	4.2%	2
Dist.	080105	San Sebastián	9.6%	58.2%	26.4%	2.8%	8
Dist.	080106	Santiago	11.0%	91.3%	54.3%	3.5%	5
Dist.	080107	Saylla	11.9%	39.1%	46.7%	10.9%	0
Dist.	080108	Wanchaq	9.9%	0.0%	0.0%	1.0%	3
Prov.	**080200**	**Acomayo**	**55.9%**	**61.0%**	**74.3%**	**71.8%**	**2**
Dist.	080201	Acomayo	34.3%	52.6%	51.4%	54.0%	1
Dist.	080202	Acopía	68.5%	70.7%	68.7%	80.9%	0
Dist.	080203	Acos	58.6%	42.9%	67.5%	74.7%	0
Dist.	080204	Mosoc Llacta	83.4%	66.0%	75.6%	87.3%	0
Dist.	080205	Pomacanchi	52.6%	62.6%	96.0%	69.9%	1
Dist.	080206	Rondocán	70.3%	46.6%	91.7%	83.5%	0
Dist.	080207	Sangarará	68.7%	81.6%	66.7%	77.0%	0
Prov.	**080300**	**Anta**	**29.5%**	**66.7%**	**55.8%**	**49.6%**	**4**
Dist.	080301	Anta	19.9%	48.3%	62.1%	38.2%	2
Dist.	080302	Ancahuasi	47.8%	24.0%	65.8%	63.8%	0
Dist.	080303	Cachimayo	12.9%	80.9%	42.0%	26.0%	0
Dist.	080304	Chinchaypujio	59.7%	90.4%	61.2%	65.3%	0
Dist.	080305	Huarocondo	43.4%	39.1%	74.4%	63.9%	0
Dist.	080306	Limatambo	52.1%	80.9%	36.4%	68.5%	0
Dist.	080307	Mollepata	40.8%	78.3%	28.8%	59.6%	0
Dist.	080308	Pucyura	25.2%	70.5%	55.2%	42.2%	1
Dist.	080309	Zurite	33.7%	21.8%	54.1%	55.7%	1
Prov.	**080400**	**Calca**	**30.4%**	**76.4%**	**28.3%**	**51.6%**	**4**
Dist.	080401	Calca	14.6%	71.2%	19.2%	28.9%	2
Dist.	080402	Coya	34.6%	8.0%	60.8%	56.6%	1
Dist.	080403	Lamay	39.0%	59.3%	71.8%	60.7%	0
Dist.	080404	Lares	63.3%	89.8%	83.7%	76.8%	0
Dist.	080405	Písac	21.4%	25.0%	73.3%	37.4%	1
Dist.	080406	San Salvador	37.4%	43.7%	48.0%	59.1%	0
Dist.	080407	Taray	54.8%	27.0%	40.6%	73.4%	0
Dist.	080408	Yanatile	66.3%	96.5%	4.6%	78.6%	0
Prov.	**080500**	**Canas**	**57.5%**	**81.2%**	**85.8%**	**70.7%**	**1**
Dist.	080501	Yanaoca	37.6%	82.4%	67.4%	52.8%	0
Dist.	080502	Checca	73.5%	94.1%	99.8%	85.6%	0
Dist.	080503	Kunturkanki	44.0%	80.2%	99.9%	61.4%	0
Dist.	080504	Langui	64.6%	66.7%	93.2%	73.9%	1
Dist.	080505	Layo	66.7%	37.3%	98.9%	77.9%	0
Dist.	080506	Pampamarca	62.8%	67.2%	75.2%	78.9%	0
Dist.	080507	Quehue	70.7%	99.5%	100.0%	81.6%	0
Dist.	080508	Túpac Amaru	75.0%	80.5%	98.4%	78.1%	0
Prov.	**080600**	**Canchis**	**20.9%**	**19.8%**	**52.0%**	**39.8%**	**4**
Dist.	080601	Sicuani	13.0%	24.8%	48.4%	24.7%	1
Dist.	080602	Checacupe	51.4%	10.5%	49.9%	68.0%	0
Dist.	080603	Combapata	42.8%	22.2%	57.0%	62.6%	1

Continúa...

10.3.4.B Indicadores asociados al Índice de Vulnerabilidad a la Inseguridad Alimentaria, según departamento, provincia y distrito, 2018

Nivel	Ubigeo	Departamento, provincia y distrito	Indicadores asociados				
			Índice de diversificación económica 1/	Porcentaje de tierras agrícolas en secano 2/	Porcentaje de tierras cultivadas para autoconsumo 3/	Porcentaje de la PEA ocupada agrícola 4/	Número de mercado de abastos 5/
Dist.	080604	Marangani	43.9%	11.3%	94.8%	61.0%	1
Dist.	080605	Pitumarca	56.5%	68.6%	95.1%	73.1%	1
Dist.	080606	San Pablo	58.5%	49.3%	89.3%	73.4%	0
Dist.	080607	San Pedro	31.1%	1.0%	53.8%	50.0%	0
Dist.	080608	Tinta	47.6%	13.2%	28.6%	66.9%	0
Prov.	**080700**	**Chumbivilcas**	**50.2%**	**76.8%**	**79.7%**	**61.3%**	**3**
Dist.	080701	Santo Tomás	40.5%	67.2%	86.9%	58.7%	1
Dist.	080702	Capacmarca	77.4%	68.3%	73.0%	82.7%	0
Dist.	080703	Chamaca	55.0%	87.3%	96.2%	68.3%	0
Dist.	080704	Colquemarca	60.9%	82.1%	74.2%	74.2%	1
Dist.	080705	Livitaca	67.6%	96.4%	99.8%	77.2%	0
Dist.	080706	Llusco	70.2%	15.8%	47.7%	79.2%	0
Dist.	080707	Quiñota	68.6%	73.2%	89.9%	79.2%	0
Dist.	080708	Velille	33.9%	90.0%	98.3%	33.6%	1
Prov.	**080800**	**Espinar**	**20.0%**	**90.1%**	**98.8%**	**33.2%**	**1**
Dist.	080801	Espinar	11.3%	89.1%	96.9%	15.6%	1
Dist.	080802	Condoroma	35.7%	0.0%	0.0%	50.7%	0
Dist.	080803	Coporaque	68.3%	92.6%	99.2%	78.5%	0
Dist.	080804	Ocoruro	60.2%	40.6%	100.0%	76.9%	0
Dist.	080805	Pallpata	30.5%	87.6%	99.6%	44.3%	0
Dist.	080806	Pichigua	32.4%	96.8%	98.5%	50.2%	0
Dist.	080807	Suyckutambo	56.3%	81.5%	99.9%	73.3%	0
Dist.	080808	Alto Pichigua	54.7%	97.5%	99.2%	70.1%	0
Prov.	**080900**	**La Convención**	**43.8%**	**95.2%**	**7.0%**	**54.5%**	**9**
Dist.	080901	Santa Ana	12.9%	89.0%	2.8%	22.1%	2
Dist.	080902	Echarate	66.4%	94.4%	9.3%	68.6%	1
Dist.	080903	Huayopata	42.8%	98.0%	1.2%	59.9%	1
Dist.	080904	Maranura	49.1%	84.3%	2.3%	63.4%	1
Dist.	080905	Ocobamba	75.0%	98.3%	10.0%	82.0%	0
Dist.	080906	Quellouno	71.7%	93.8%	3.1%	82.7%	1
Dist.	080907	Kimbiri	45.8%	99.6%	1.6%	65.9%	1
Dist.	080908	Santa Teresa	44.5%	98.1%	6.4%	59.3%	1
Dist.	080909	Vilcabamba	59.6%	97.6%	21.2%	74.7%	0
Dist.	080910	Pichari	30.0%	99.2%	1.6%	44.5%	1
Dist.	080911	Inkawasi	80.2%	0.0%	0.0%	82.6%	0
Dist.	080912	Villa Virgen	54.8%	0.0%	0.0%	61.0%	0
Dist.	080913	Villa Kintiarina	71.0%	0.0%	0.0%	82.8%	0
Dist.	080914	Megantoni	49.7%	0.0%	0.0%	27.7%	0
Prov.	**081000**	**Paruro**	**58.2%**	**68.8%**	**82.5%**	**74.1%**	**1**
Dist.	081001	Paruro	31.2%	46.7%	71.6%	52.0%	1
Dist.	081002	Accha	50.2%	76.2%	78.7%	69.8%	0
Dist.	081003	Ccapi	71.5%	71.5%	84.7%	82.6%	0
Dist.	081004	Colcha	71.4%	51.7%	92.4%	84.3%	0
Dist.	081005	Huanoquite	71.7%	54.2%	63.8%	83.8%	0
Dist.	081006	Omacha	78.3%	82.9%	97.4%	88.0%	0

Continúa...

10.3.4.B Indicadores asociados al Índice de Vulnerabilidad a la Inseguridad Alimentaria, según departamento, provincia y distrito, 2018

Nivel	Ubigeo	Departamento, provincia y distrito	Indicadores asociados				
			Índice de diversificación económica 1/	Porcentaje de tierras agrícolas en secano 2/	Porcentaje de tierras cultivadas para autoconsumo 3/	Porcentaje de la PEA ocupada agrícola 4/	Número de mercado de abastos 5/
Dist.	081007	Paccaritambo	60.2%	67.9%	87.0%	67.2%	0
Dist.	081008	Pillpinto	35.6%	34.4%	93.6%	57.2%	0
Dist.	081009	Yaurisque	44.1%	68.5%	66.1%	65.1%	0
Prov.	**081100**	**Paucartambo**	**56.2%**	**84.9%**	**46.8%**	**72.6%**	**4**
Dist.	081101	Paucartambo	45.5%	85.9%	42.3%	65.1%	1
Dist.	081102	Caicay	43.1%	27.7%	62.5%	64.4%	0
Dist.	081103	Challabamba	66.7%	83.0%	26.2%	80.9%	1
Dist.	081104	Colquepata	79.2%	83.2%	64.5%	87.3%	0
Dist.	081105	Huancarani	47.3%	56.6%	77.6%	66.1%	0
Dist.	081106	Kosñipata	51.8%	99.4%	40.9%	64.6%	2
Prov.	**081200**	**Quispicanchi**	**26.5%**	**48.2%**	**41.0%**	**47.0%**	**7**
Dist.	081201	Urcos	15.8%	46.1%	59.9%	30.5%	1
Dist.	081202	Andahuaylillas	17.1%	28.6%	16.5%	33.1%	1
Dist.	081203	Camanti	23.0%	100.0%	33.2%	37.9%	1
Dist.	081204	Ccarhuayo	70.1%	86.0%	95.3%	72.9%	0
Dist.	081205	Ccatca	54.3%	86.5%	93.3%	70.1%	0
Dist.	081206	Cusipata	46.2%	27.5%	61.1%	66.7%	1
Dist.	081207	Huaro	18.4%	62.1%	35.5%	36.9%	0
Dist.	081208	Lucre	13.8%	60.9%	52.1%	27.3%	1
Dist.	081209	Marcapata	67.1%	96.0%	50.4%	81.7%	0
Dist.	081210	Ocongate	43.6%	69.5%	93.8%	64.6%	1
Dist.	081211	Oropesa	12.1%	5.8%	30.3%	16.5%	0
Dist.	081212	Quiquijana	52.2%	12.5%	25.9%	70.9%	1
Prov.	**081300**	**Urubamba**	**16.1%**	**50.8%**	**22.9%**	**29.5%**	**6**
Dist.	081301	Urubamba	11.4%	8.0%	25.2%	17.2%	2
Dist.	081302	Chinchero	24.2%	89.5%	17.2%	44.3%	0
Dist.	081303	Huayllabamba	23.3%	28.8%	4.6%	41.9%	1
Dist.	081304	Machupicchu	20.9%	70.5%	39.2%	3.6%	1
Dist.	081305	Maras	52.7%	72.0%	38.9%	71.1%	0
Dist.	081306	Ollantaytambo	24.5%	44.0%	32.3%	38.9%	1
Dist.	081307	Yucay	12.3%	3.9%	7.2%	21.4%	1
Dep.	**090000**	**Huancavelica**	**37.1%**	**80.3%**	**54.2%**	**56.6%**	**9**
Prov.	**090100**	**Huancavelica**	**18.3%**	**97.5%**	**90.3%**	**36.4%**	**2**
Dist.	090101	Huancavelica	11.1%	96.6%	96.7%	7.4%	1
Dist.	090102	Acobambilla	56.2%	100.0%	93.0%	64.7%	0
Dist.	090103	Acoria	65.9%	86.8%	84.9%	78.3%	0
Dist.	090104	Conayca	49.4%	94.3%	76.9%	66.9%	0
Dist.	090105	Cuenca	81.4%	97.0%	88.8%	90.2%	0
Dist.	090106	Huachocolpa	32.0%	100.0%	90.4%	39.7%	0
Dist.	090107	Huayllahuara	48.3%	97.3%	96.9%	65.9%	0
Dist.	090108	Izcuchaca	12.1%	77.6%	72.1%	20.1%	0
Dist.	090109	Laria	67.7%	99.3%	90.0%	79.2%	0
Dist.	090110	Manta	57.2%	99.9%	83.9%	62.5%	0
Dist.	090111	Mariscal Cáceres	24.3%	22.8%	2.9%	42.2%	0
Dist.	090112	Moya	32.2%	84.2%	88.9%	52.8%	1
Dist.	090113	Nuevo Occoro	46.6%	99.0%	99.2%	63.5%	0

Continúa...

10.3.4.B Indicadores asociados al Índice de Vulnerabilidad a la Inseguridad Alimentaria, según departamento, provincia y distrito, 2018

Nivel	Ubigeo	Departamento, provincia y distrito	Indicadores asociados				
			Índice de diversificación económica 1/	Porcentaje de tierras agrícolas en secano 2/	Porcentaje de tierras cultivadas para autoconsumo 3/	Porcentaje de la PEA ocupada agrícola 4/	Número de mercado de abastos 5/
Dist.	090114	Palca	43.6%	97.6%	92.2%	64.0%	0
Dist.	090115	Pilchaca	63.1%	97.9%	99.4%	78.8%	0
Dist.	090116	Vilca	84.5%	92.8%	98.1%	91.8%	0
Dist.	090117	Yauli	56.6%	99.0%	97.3%	73.0%	0
Dist.	090118	Ascensión	10.2%	80.0%	98.0%	15.3%	0
Dist.	090119	Huando	60.4%	93.8%	77.8%	72.7%	0
Prov.	**090200**	**Acobamba**	**56.2%**	**98.7%**	**48.8%**	**70.7%**	**2**
Dist.	090201	Acobamba	36.3%	97.5%	25.4%	57.2%	1
Dist.	090202	Andabamba	80.3%	98.4%	78.6%	87.3%	0
Dist.	090203	Anta	86.5%	99.6%	75.8%	93.0%	0
Dist.	090204	Caja	81.9%	99.9%	39.0%	88.8%	0
Dist.	090205	Marcas	47.0%	97.0%	17.5%	63.7%	0
Dist.	090206	Paucará	41.0%	98.6%	79.7%	51.8%	1
Dist.	090207	Pomacocha	72.1%	98.9%	32.1%	84.0%	0
Dist.	090208	Rosario	82.3%	99.3%	66.8%	88.3%	0
Prov.	**090300**	**Angaraes**	**34.1%**	**90.1%**	**78.6%**	**54.5%**	**1**
Dist.	090301	Lircay	21.0%	96.0%	91.3%	40.1%	1
Dist.	090302	Anchonga	62.2%	96.6%	86.4%	78.4%	0
Dist.	090303	Callanmarca	80.8%	88.2%	31.6%	83.9%	0
Dist.	090304	Ccochaccasa	37.8%	96.2%	97.7%	18.3%	0
Dist.	090305	Chincho	71.7%	37.2%	35.1%	84.8%	0
Dist.	090306	Congalla	51.8%	92.1%	84.8%	64.9%	0
Dist.	090307	Huanca-Huanca	62.3%	95.9%	95.7%	76.8%	0
Dist.	090308	Huayllay Grande	60.2%	81.8%	96.6%	71.0%	0
Dist.	090309	Julcamarca	22.9%	91.4%	85.9%	39.8%	0
Dist.	090310	San Antonio de Antaparco	63.1%	89.2%	57.3%	78.6%	0
Dist.	090311	Santo Tomas de Pata	74.9%	56.4%	65.0%	85.2%	0
Dist.	090312	Secclla	60.5%	85.7%	94.9%	67.7%	0
Prov.	**090400**	**Castrovirreyna**	**43.3%**	**51.1%**	**81.2%**	**60.3%**	**1**
Dist.	090401	Castrovirreyna	26.0%	47.3%	97.7%	43.3%	1
Dist.	090402	Arma	48.7%	85.4%	94.8%	66.1%	0
Dist.	090403	Aurahua	61.4%	64.0%	97.7%	73.0%	0
Dist.	090404	Capillas	50.8%	71.8%	70.7%	67.1%	0
Dist.	090405	Chupamarca	69.2%	95.7%	98.3%	78.7%	0
Dist.	090406	Cocas	60.3%	48.9%	93.5%	76.3%	0
Dist.	090407	Huachos	56.1%	19.8%	82.2%	66.8%	0
Dist.	090408	Huamatambo	56.9%	87.4%	89.4%	71.8%	0
Dist.	090409	Mollepampa	62.5%	65.1%	66.2%	78.5%	0
Dist.	090410	San Juan	51.9%	65.0%	35.9%	62.6%	0
Dist.	090411	Santa Ana	32.6%	100.0%	0.0%	45.5%	0
Dist.	090412	Tantará	45.3%	31.2%	73.8%	59.5%	0
Dist.	090413	Ticrapo	35.0%	26.1%	72.2%	53.9%	0
Prov.	**090500**	**Churcampa**	**56.8%**	**83.3%**	**46.9%**	**67.6%**	**1**
Dist.	090501	Churcampa	38.0%	81.9%	32.0%	56.5%	1
Dist.	090502	Anco	61.5%	84.8%	45.7%	72.3%	0
Dist.	090503	Chinchihuasi	71.6%	88.4%	25.4%	84.2%	0

Continúa...

10.3.4.B Indicadores asociados al Índice de Vulnerabilidad a la Inseguridad Alimentaria, según departamento, provincia y distrito, 2018

Nivel	Ubigeo	Departamento, provincia y distrito	Indicadores asociados				
			Índice de diversificación económica 1/	Porcentaje de tierras agrícolas en secano 2/	Porcentaje de tierras cultivadas para autoconsumo 3/	Porcentaje de la PEA ocupada agrícola 4/	Número de mercado de abastos 5/
Dist.	090504	El Carmen	77.2%	78.8%	39.3%	86.7%	0
Dist.	090505	La Merced	30.5%	84.2%	30.0%	50.8%	0
Dist.	090506	Locroja	84.1%	96.5%	59.1%	90.3%	0
Dist.	090507	Paucarbamba	63.4%	60.0%	58.7%	77.6%	0
Dist.	090508	San Miguel de Mayocc	37.3%	90.8%	81.5%	47.9%	0
Dist.	090509	San Pedro de Coris	28.2%	89.1%	72.8%	26.8%	0
Dist.	090510	Pachamarca	61.2%	85.6%	89.2%	77.7%	0
Dist.	090511	Cosme	84.3%	81.6%	6.7%	91.1%	0
Prov.	**090600**	**Huaytará**	**48.1%**	**43.6%**	**58.9%**	**63.8%**	**0**
Dist.	090601	Huaytará	13.1%	42.8%	70.3%	19.9%	0
Dist.	090602	Ayavi	65.0%	14.2%	40.2%	76.0%	0
Dist.	090603	Córdova	36.7%	43.5%	89.7%	55.9%	0
Dist.	090604	Huayacundo Arma	24.8%	93.6%	99.3%	44.0%	0
Dist.	090605	Laramarca	45.4%	28.1%	97.6%	66.9%	0
Dist.	090606	Ocoyo	38.6%	79.6%	69.1%	33.3%	0
Dist.	090607	Pilpichaca	54.6%	99.1%	100.0%	70.2%	0
Dist.	090608	Querco	76.1%	35.0%	78.5%	81.0%	0
Dist.	090609	Quito-Arma	69.0%	31.6%	82.6%	78.5%	0
Dist.	090610	San Antonio de Cusi-cancha	49.7%	62.6%	45.9%	68.9%	0
Dist.	090611	San Francisco de San-gayaico	56.7%	80.0%	71.3%	62.8%	0
Dist.	090612	San Isidro	78.5%	29.4%	89.3%	88.0%	0
Dist.	090613	Santiago de Chocorvos	71.2%	22.1%	83.9%	80.2%	0
Dist.	090614	Santiago de Quirahuara	18.9%	23.1%	63.9%	24.4%	0
Dist.	090615	Santo Domingo de Capillas	56.6%	7.8%	80.8%	74.5%	0
Dist.	090616	Tambo	58.1%	41.8%	71.1%	71.5%	0
Prov.	**090700**	**Tayacaja**	**58.3%**	**74.9%**	**27.1%**	**72.1%**	**2**
Dist.	090701	Pampas	21.8%	85.8%	9.8%	39.0%	0
Dist.	090702	Acostambo	73.5%	93.0%	29.5%	83.3%	0
Dist.	090703	Acraquia	64.2%	61.4%	54.0%	79.7%	1
Dist.	090704	Ahuaycha	58.0%	51.3%	29.1%	75.7%	0
Dist.	090705	Colcabamba	60.2%	57.8%	14.7%	71.9%	1
Dist.	090706	Daniel Hernández	48.1%	74.4%	5.4%	64.0%	0
Dist.	090707	Huachocolpa	63.0%	89.2%	54.8%	71.7%	0
Dist.	090709	Huaribamba	86.8%	68.1%	15.3%	93.2%	0
Dist.	090710	Ñahuimpuquio	69.8%	99.3%	25.7%	83.3%	0
Dist.	090711	Pazos	82.7%	88.7%	14.0%	88.8%	0
Dist.	090713	Quishuar	80.4%	93.1%	46.5%	89.6%	0
Dist.	090714	Salcabamba	61.4%	66.3%	31.0%	77.3%	0
Dist.	090715	Salcahuasi	81.6%	90.5%	77.0%	85.8%	0
Dist.	090716	San Marcos de Rocchac	69.7%	93.8%	23.3%	83.3%	0
Dist.	090717	Surcubamba	69.0%	67.1%	47.4%	75.6%	0
Dist.	090718	Tintay Puncu	54.3%	81.5%	71.7%	68.7%	0
Dist.	090719	Quichuas	74.2%	0.0%	0.0%	81.7%	0
Dist.	090720	Andaymarca	69.5%	0.0%	0.0%	71.1%	0
Dist.	090721	Roble	64.5%	0.0%	0.0%	78.5%	0

Continúa...

10.3.4.B Indicadores asociados al Índice de Vulnerabilidad a la Inseguridad Alimentaria, según departamento, provincia y distrito, 2018

Nivel	Ubigeo	Departamento, provincia y distrito	Indicadores asociados				
			Índice de diversificación económica 1/	Porcentaje de tierras agrícolas en secano 2/	Porcentaje de tierras cultivadas para autoconsumo 3/	Porcentaje de la PEA ocupada agrícola 4/	Número de mercado de abastos 5/
Dist.	090722	Pichos	72.0%	0.0%	0.0%	84.5%	0
Dist.	090723	Santiago de Tucuma	80.2%	0.0%	0.0%	89.7%	0
Dep.	**100000**	**Huánuco**	**21.5%**	**92.9%**	**60.7%**	**40.9%**	**37**
Prov.	**100100**	**Huánuco**	**12.1%**	**62.0%**	**24.3%**	**24.2%**	**18**
Dist.	100101	Huánuco	10.2%	31.7%	12.2%	7.1%	6
Dist.	100102	Amarilis	9.3%	30.7%	26.5%	7.8%	7
Dist.	100103	Chinchao	71.0%	72.9%	17.5%	83.0%	2
Dist.	100104	Churubamba	74.3%	49.6%	36.7%	86.1%	0
Dist.	100105	Margos	77.9%	90.0%	73.7%	86.1%	0
Dist.	100106	Quisqui	74.7%	75.2%	7.9%	86.3%	0
Dist.	100107	San Francisco de Cayrán	57.5%	33.1%	3.0%	74.8%	0
Dist.	100108	San Pedro de Chaulán	86.3%	70.1%	37.2%	91.5%	0
Dist.	100109	Santa María del Valle	59.7%	41.9%	31.0%	75.8%	1
Dist.	100110	Yarumayo	77.0%	77.3%	57.4%	87.4%	0
Dist.	100111	Pillco Marca	9.3%	30.2%	11.9%	6.3%	2
Dist.	100112	Yacus	84.2%	97.2%	17.0%	91.8%	0
Dist.	100113	San Pablo de Pillao	81.9%	0.0%	0.0%	86.6%	0
Prov.	**100200**	**Ambo**	**37.2%**	**92.5%**	**31.0%**	**58.5%**	**2**
Dist.	100201	Ambo	21.6%	47.9%	37.2%	41.0%	1
Dist.	100202	Cayna	77.6%	99.5%	25.8%	87.9%	0
Dist.	100203	Colpas	85.7%	99.8%	40.3%	92.6%	0
Dist.	100204	Conchamarca	41.6%	23.5%	23.1%	62.9%	0
Dist.	100205	Huacar	62.1%	50.8%	22.4%	75.3%	0
Dist.	100206	San Francisco	71.5%	89.2%	53.1%	83.1%	0
Dist.	100207	San Rafael	60.9%	95.6%	28.9%	76.9%	1
Dist.	100208	Tomay Kichwa	17.8%	30.3%	45.4%	36.5%	0
Prov.	**100300**	**Dos de Mayo**	**37.9%**	**93.7%**	**81.6%**	**57.5%**	**1**
Dist.	100301	La Unión	13.9%	93.2%	95.0%	20.9%	0
Dist.	100307	Chuquis	64.9%	80.7%	95.6%	79.5%	0
Dist.	100311	Marías	62.1%	99.0%	45.9%	77.6%	0
Dist.	100313	Pachas	60.3%	92.2%	89.0%	77.3%	0
Dist.	100316	Quivilla	34.3%	76.7%	68.7%	54.6%	0
Dist.	100317	Ripán	25.7%	99.5%	84.0%	43.3%	1
Dist.	100321	Shunqui	76.6%	91.0%	89.0%	87.4%	0
Dist.	100322	Sillapata	61.5%	98.2%	99.7%	78.0%	0
Dist.	100323	Yanas	70.9%	85.0%	98.3%	80.6%	0
Prov.	**100400**	**Huacaybamba**	**36.5%**	**89.3%**	**72.1%**	**53.4%**	**0**
Dist.	100401	Huacaybamba	32.2%	71.2%	88.6%	49.1%	0
Dist.	100402	Canchabamba	57.1%	98.0%	98.4%	64.9%	0
Dist.	100403	Cochabamba	47.9%	98.2%	46.8%	65.0%	0
Dist.	100404	Pinra	31.1%	90.7%	95.0%	44.8%	0
Prov.	**100500**	**Huamalíes**	**50.9%**	**93.7%**	**62.3%**	**68.0%**	**2**
Dist.	100501	Llata	30.2%	96.3%	79.9%	50.3%	2
Dist.	100502	Arancay	47.6%	99.1%	95.6%	64.1%	0
Dist.	100503	Chavín de Pariarca	66.1%	65.1%	77.8%	80.9%	0
Dist.	100504	Jacas Grande	59.1%	89.0%	86.1%	67.4%	0

Continúa...

10.3.4.B Indicadores asociados al Índice de Vulnerabilidad a la Inseguridad Alimentaria, según departamento, provincia y distrito, 2018

Nivel	Ubigeo	Departamento, provincia y distrito	Indicadores asociados				
			Índice de diversificación económica 1/	Porcentaje de tierras agrícolas en secano 2/	Porcentaje de tierras cultivadas para autoconsumo 3/	Porcentaje de la PEA ocupada agrícola 4/	Número de mercado de abastos 5/
Dist.	100505	Jircán	70.0%	98.6%	71.8%	81.1%	0
Dist.	100506	Miraflores	66.7%	91.7%	98.1%	79.3%	0
Dist.	100507	Monzón	59.0%	99.5%	19.3%	75.8%	0
Dist.	100508	Punchao	51.6%	83.9%	99.5%	67.5%	0
Dist.	100509	Puños	76.9%	99.9%	96.5%	83.7%	0
Dist.	100510	Singa	40.0%	68.8%	95.8%	55.5%	0
Dist.	100511	Tantamayo	54.6%	99.6%	86.9%	72.9%	0
Prov.	**100600**	**Leoncio Prado**	**18.3%**	**98.5%**	**13.6%**	**36.0%**	**7**
Dist.	100601	Rupa-Rupa	10.3%	99.5%	17.6%	14.2%	5
Dist.	100602	Daniel Alomía Robles	68.6%	99.8%	8.4%	80.3%	0
Dist.	100603	Hermilio Valdizán	69.9%	99.3%	9.3%	83.1%	0
Dist.	100604	José Crespo y Castillo	28.8%	97.3%	14.8%	50.7%	2
Dist.	100605	Luyando	29.2%	99.0%	9.5%	48.5%	0
Dist.	100606	Mariano Dámaso Beraún	37.8%	99.9%	15.9%	58.1%	0
Dist.	100607	Pucayacu	74.6%	0.0%	0.0%	85.8%	0
Dist.	100608	Castillo Grande	10.3%	0.0%	0.0%	18.3%	0
Dist.	100609	Pueblo Nuevo	72.2%	0.0%	0.0%	81.8%	0
Dist.	100610	Santo Domingo de Anda	81.5%	0.0%	0.0%	90.2%	0
Prov.	**100700**	**Marañón**	**53.9%**	**92.6%**	**32.0%**	**70.4%**	**2**
Dist.	100701	Huacrachuco	36.8%	83.9%	93.9%	55.4%	1
Dist.	100702	Cholón	66.0%	95.2%	15.5%	79.3%	0
Dist.	100703	San Buenaventura	51.3%	84.2%	99.1%	69.1%	0
Dist.	100704	La Morada	75.5%	0.0%	0.0%	85.7%	1
Dist.	100705	Santa Rosa de Alto Yanajanca	71.1%	0.0%	0.0%	81.7%	0
Prov.	**100800**	**Pachitea**	**64.7%**	**82.6%**	**20.6%**	**78.2%**	**2**
Dist.	100801	Panao	59.5%	81.8%	16.5%	74.7%	1
Dist.	100802	Chaglla	64.4%	95.2%	20.7%	77.1%	1
Dist.	100803	Molino	59.2%	75.0%	25.2%	74.8%	0
Dist.	100804	Umari	80.8%	62.8%	31.7%	88.9%	0
Prov.	**100900**	**Puerto Inca**	**47.0%**	**99.4%**	**86.1%**	**63.8%**	**1**
Dist.	100901	Puerto Inca	31.5%	100.0%	81.6%	51.2%	1
Dist.	100902	Codo del Pozuzo	50.2%	99.3%	97.9%	68.4%	0
Dist.	100903	Honoria	62.7%	98.3%	43.2%	77.9%	0
Dist.	100904	Tournavista	54.6%	99.2%	88.7%	58.6%	0
Dist.	100905	Yuyapichis	53.6%	99.9%	89.1%	71.6%	0
Prov.	**101000**	**Lauricocha**	**53.5%**	**97.0%**	**94.2%**	**51.8%**	**1**
Dist.	101001	Jesús	47.6%	93.4%	90.5%	62.5%	0
Dist.	101002	Baños	38.3%	95.1%	100.0%	55.2%	1
Dist.	101003	Jivia	70.9%	91.7%	91.8%	82.9%	0
Dist.	101004	Queropalca	46.6%	95.6%	100.0%	62.9%	0
Dist.	101005	Rondos	52.2%	98.4%	97.3%	65.3%	0
Dist.	101006	San Francisco de Asís	73.7%	94.7%	87.1%	82.0%	0
Dist.	101007	San Miguel de Cauri	62.0%	99.9%	95.1%	28.7%	0
Prov.	**101100**	**Yarowilca**	**62.2%**	**98.7%**	**88.4%**	**74.6%**	**1**
Dist.	101101	Chavinillo	59.3%	99.7%	86.0%	73.6%	0

Continúa...

10.3.4.B Indicadores asociados al Índice de Vulnerabilidad a la Inseguridad Alimentaria, según departamento, provincia y distrito, 2018

Nivel	Ubigeo	Departamento, provincia y distrito	Indicadores asociados				
			Índice de diversificación económica 1/	Porcentaje de tierras agrícolas en secano 2/	Porcentaje de tierras cultivadas para autoconsumo 3/	Porcentaje de la PEA ocupada agrícola 4/	Número de mercado de abastos 5/
Dist.	101102	Cahuac	54.9%	99.5%	98.7%	70.8%	0
Dist.	101103	Chacabamba	30.0%	99.9%	87.7%	45.3%	0
Dist.	101104	Aparicio Pomares	76.4%	92.0%	93.8%	83.0%	1
Dist.	101105	Jacas Chico	58.0%	99.9%	82.5%	72.2%	0
Dist.	101106	Obas	51.7%	99.8%	97.7%	67.4%	0
Dist.	101107	Pampamarca	56.3%	97.0%	99.2%	74.6%	0
Dist.	101108	Choras	74.6%	97.5%	61.4%	76.9%	0
Dep.	**110000**	**Ica**	**10.6%**	**8.7%**	**17.1%**	**20.4%**	**35**
Prov.	**110100**	**Ica**	**11.5%**	**15.6%**	**12.5%**	**23.5%**	**18**
Dist.	110101	Ica	9.0%	0.9%	12.0%	8.7%	8
Dist.	110102	La Tinguiña	11.7%	0.1%	1.8%	22.0%	4
Dist.	110103	Los Aquijes	17.6%	0.0%	12.1%	36.4%	0
Dist.	110104	Ocucaje	39.1%	0.0%	2.4%	61.2%	0
Dist.	110105	Pachacutec	28.6%	25.2%	2.6%	52.9%	0
Dist.	110106	Parcona	10.9%	0.4%	2.5%	16.1%	6
Dist.	110107	Pueblo Nuevo	17.8%	0.3%	21.3%	36.9%	0
Dist.	110108	Salas	31.2%	7.8%	20.8%	53.9%	0
Dist.	110109	San José de los Molinos	36.7%	0.0%	0.9%	58.9%	0
Dist.	110110	San Juan Bautista	12.0%	0.2%	12.8%	24.7%	0
Dist.	110111	Santiago	34.2%	0.7%	3.1%	58.4%	0
Dist.	110112	Subtanjalla	10.4%	0.2%	21.9%	18.8%	0
Dist.	110113	Tate	28.1%	1.9%	37.5%	49.8%	0
Dist.	110114	Yauca del Rosario	57.6%	94.3%	28.4%	75.0%	0
Prov.	**110200**	**Chincha**	**10.5%**	**2.2%**	**4.5%**	**16.7%**	**6**
Dist.	110201	Chincha Alta	9.7%	0.1%	11.2%	9.8%	3
Dist.	110202	Alto Larán	23.7%	0.0%	1.2%	44.7%	0
Dist.	110203	Chavín	79.4%	20.5%	58.4%	11.2%	0
Dist.	110204	Chincha Baja	20.6%	0.0%	1.8%	40.0%	0
Dist.	110205	El Carmen	30.1%	0.0%	1.3%	52.5%	0
Dist.	110206	Grocio Prado	11.1%	0.6%	6.6%	15.2%	0
Dist.	110207	Pueblo Nuevo	10.3%	0.0%	7.9%	10.2%	3
Dist.	110208	San Juan de Yanac	66.3%	23.4%	51.8%	80.6%	0
Dist.	110209	San Pedro de Huacarpana	77.1%	52.9%	84.7%	75.9%	0
Dist.	110210	Sunampe	10.1%	0.0%	13.0%	11.7%	0
Dist.	110211	Tambo de Mora	10.9%	2.8%	1.6%	13.6%	0
Prov.	**110300**	**Nasca**	**9.6%**	**3.2%**	**7.1%**	**16.2%**	**5**
Dist.	110301	Nasca	10.2%	2.9%	16.6%	15.8%	2
Dist.	110302	Changuillo	39.5%	0.1%	0.7%	57.1%	0
Dist.	110303	El Ingenio	35.4%	2.2%	2.3%	55.3%	0
Dist.	110304	Marcona	8.8%	100.0%	0.0%	1.5%	2
Dist.	110305	Vista Alegre	11.3%	0.0%	0.7%	20.6%	1
Prov.	**110400**	**Palpa**	**21.5%**	**0.4%**	**53.1%**	**41.5%**	**1**
Dist.	110401	Palpa	14.9%	0.4%	1.3%	30.8%	1
Dist.	110402	Llipata	36.1%	0.0%	64.3%	57.2%	0
Dist.	110403	Río Grande	34.1%	1.1%	14.4%	56.7%	0
Dist.	110404	Santa Cruz	46.5%	1.4%	0.4%	66.7%	0

Continúa...

10.3.4.B Indicadores asociados al Índice de Vulnerabilidad a la Inseguridad Alimentaria, según departamento, provincia y distrito, 2018

Nivel	Ubigeo	Departamento, provincia y distrito	Indicadores asociados				
			Índice de diversificación económica 1/	Porcentaje de tierras agrícolas en secano 2/	Porcentaje de tierras cultivadas para autoconsumo 3/	Porcentaje de la PEA ocupada agrícola 4/	Número de mercado de abastos 5/
Dist.	110405	Tibillo	30.8%	9.0%	15.6%	48.3%	0
Prov.	**110500**	**Pisco**	**9.9%**	**1.2%**	**18.7%**	**17.5%**	**5**
Dist.	110501	Pisco	9.2%	0.3%	1.1%	4.7%	2
Dist.	110502	Huancano	30.0%	2.6%	45.6%	50.7%	0
Dist.	110503	Humay	41.0%	0.7%	5.0%	62.1%	0
Dist.	110504	InDep.endencia	36.1%	0.4%	14.9%	56.8%	1
Dist.	110505	Paracas	15.9%	0.5%	3.7%	26.7%	0
Dist.	110506	San Andrés	12.4%	0.7%	10.2%	5.2%	0
Dist.	110507	San Clemente	13.5%	0.9%	4.3%	26.6%	1
Dist.	110508	Túpac Amaru Inca	10.0%	14.2%	13.5%	14.9%	1
Dep.	**120000**	**Junín**	**14.8%**	**84.7%**	**18.7%**	**30.6%**	**121**
Prov.	**120100**	**Huancayo**	**9.4%**	**72.5%**	**52.9%**	**11.7%**	**61**
Dist.	120101	Huancayo	10.5%	46.2%	81.4%	3.4%	19
Dist.	120104	Carhuacallanga	68.3%	100.0%	92.0%	82.3%	0
Dist.	120105	Chacapampa	74.4%	97.2%	78.9%	85.9%	0
Dist.	120106	Chicche	58.4%	95.0%	90.8%	76.1%	0
Dist.	120107	Chilca	10.5%	47.3%	30.3%	7.0%	5
Dist.	120108	Chongos Alto	38.3%	76.6%	99.8%	36.8%	0
Dist.	120111	Chupuro	30.5%	80.8%	10.9%	51.7%	0
Dist.	120112	Colca	84.0%	80.1%	59.3%	86.7%	0
Dist.	120113	Cullhuas	87.3%	99.7%	34.0%	92.9%	0
Dist.	120114	El Tambo	9.0%	24.1%	61.5%	3.8%	28
Dist.	120116	Huacrapuquio	55.3%	100.0%	70.0%	73.8%	0
Dist.	120117	Hualhuas	11.1%	23.8%	72.8%	20.8%	1
Dist.	120119	Huancán	11.2%	55.4%	48.9%	16.6%	1
Dist.	120120	Huasicancha	50.5%	98.4%	80.2%	61.6%	0
Dist.	120121	Huayucachi	15.3%	86.0%	31.8%	31.2%	1
Dist.	120122	Ingenio	22.4%	95.9%	65.8%	42.0%	0
Dist.	120124	Pariahuanca	87.1%	74.1%	63.8%	93.3%	0
Dist.	120125	Pilcomayo	9.1%	28.2%	30.7%	11.5%	2
Dist.	120126	Pucará	44.8%	93.2%	43.6%	64.5%	0
Dist.	120127	Quichuay	27.0%	87.2%	35.4%	48.5%	0
Dist.	120128	Quilcas	17.3%	94.3%	91.5%	35.9%	0
Dist.	120129	San Agustín	9.8%	76.1%	33.2%	14.3%	1
Dist.	120130	San Jerónimo de Tunán	9.5%	63.9%	22.4%	13.8%	0
Dist.	120132	Saño	12.8%	73.4%	37.5%	26.3%	1
Dist.	120133	Sapallanga	16.5%	84.7%	43.4%	32.7%	1
Dist.	120134	Sicaya	17.6%	22.9%	8.6%	36.3%	0
Dist.	120135	Santo Domingo de Acobamba	67.1%	90.9%	65.6%	74.4%	0
Dist.	120136	Viques	19.3%	90.5%	44.7%	38.2%	1
Prov.	**120200**	**Concepción**	**29.9%**	**55.0%**	**55.8%**	**51.5%**	**7**
Dist.	120201	Concepción	9.6%	25.3%	39.5%	15.7%	3
Dist.	120202	Aco	46.0%	99.9%	66.9%	66.9%	0
Dist.	120203	Andamarca	79.3%	88.6%	78.0%	84.1%	0
Dist.	120204	Chambara	58.3%	74.4%	95.0%	75.9%	1

Continúa...

10.3.4.B Indicadores asociados al Índice de Vulnerabilidad a la Inseguridad Alimentaria, según departamento, provincia y distrito, 2018

Nivel	Ubigeo	Departamento, provincia y distrito	Indicadores asociados				
			Índice de diversificación económica 1/	Porcentaje de tierras agrícolas en secano 2/	Porcentaje de tierras cultivadas para autoconsumo 3/	Porcentaje de la PEA ocupada agrícola 4/	Número de mercado de abastos 5/
Dist.	120205	Cochas	96.9%	71.0%	12.8%	98.4%	0
Dist.	120206	Comas	80.5%	71.1%	17.0%	81.5%	1
Dist.	120207	Heroinas Toledo	66.8%	77.6%	23.2%	81.5%	0
Dist.	120208	Manzanares	38.1%	52.7%	90.8%	60.2%	0
Dist.	120209	Mariscal Castilla	83.1%	61.4%	7.8%	91.1%	0
Dist.	120210	Matahuasi	22.9%	4.0%	59.1%	44.3%	1
Dist.	120211	Mito	32.5%	29.9%	28.7%	55.1%	0
Dist.	120212	Nueve de Julio	18.8%	0.5%	52.4%	37.7%	0
Dist.	120213	Orcotuna	37.1%	24.3%	41.2%	58.6%	0
Dist.	120214	San José de Quero	76.3%	69.8%	92.5%	85.6%	0
Dist.	120215	Santa Rosa de Ocopa	27.8%	17.5%	53.0%	47.9%	1
Prov.	**120300**	**Chanchamayo**	**23.1%**	**98.3%**	**1.3%**	**42.5%**	**16**
Dist.	120301	Chanchamayo	9.7%	99.0%	3.8%	15.1%	5
Dist.	120302	Perené	36.5%	97.8%	1.1%	57.2%	3
Dist.	120303	Pichanaqui	34.4%	99.0%	0.9%	54.0%	3
Dist.	120304	San Luis de Shuaro	63.8%	99.5%	1.4%	79.0%	0
Dist.	120305	San Ramón	11.4%	94.9%	1.3%	22.3%	5
Dist.	120306	Vitoc	48.8%	99.3%	2.5%	52.1%	0
Prov.	**120400**	**Jauja**	**19.9%**	**58.1%**	**36.7%**	**39.4%**	**5**
Dist.	120401	Jauja	9.6%	99.1%	28.9%	12.3%	4
Dist.	120402	Acolla	40.6%	96.7%	29.8%	62.1%	0
Dist.	120403	Apata	41.6%	24.3%	29.8%	63.2%	0
Dist.	120404	Ataura	14.3%	17.6%	77.1%	29.8%	0
Dist.	120405	Canchayllo	19.4%	73.5%	88.1%	37.0%	0
Dist.	120406	Curicaca	19.3%	99.3%	89.2%	18.0%	0
Dist.	120407	El Mantaro	26.7%	20.4%	39.3%	48.2%	0
Dist.	120408	Huamali	24.5%	60.0%	18.3%	46.5%	0
Dist.	120409	Huaripampa	26.8%	47.4%	28.6%	49.4%	0
Dist.	120410	Huertas	20.0%	58.1%	25.7%	33.2%	0
Dist.	120411	Janjaillo	55.4%	97.7%	76.7%	73.5%	0
Dist.	120412	Julcán	23.6%	71.9%	32.2%	43.9%	0
Dist.	120413	Leonor Ordoñez	35.9%	65.0%	44.0%	58.7%	0
Dist.	120414	Llocllapampa	16.9%	99.9%	97.3%	29.4%	0
Dist.	120415	Marco	41.0%	98.8%	10.1%	62.7%	0
Dist.	120416	Masma	42.2%	77.5%	63.1%	63.5%	0
Dist.	120417	Masma Chicche	66.9%	68.5%	46.5%	81.3%	0
Dist.	120418	Molinos	58.4%	54.9%	42.3%	75.7%	1
Dist.	120419	Monobamba	71.0%	99.8%	2.2%	69.7%	0
Dist.	120420	Muqui	30.2%	16.6%	69.0%	51.8%	0
Dist.	120421	Muquiyauyo	23.6%	28.8%	41.1%	45.0%	0
Dist.	120422	Paca	42.9%	91.1%	42.3%	64.2%	0
Dist.	120423	Paccha	56.8%	99.4%	19.6%	74.8%	0
Dist.	120424	Pancán	17.5%	75.4%	28.1%	35.5%	0
Dist.	120425	Parco	19.4%	99.3%	18.9%	38.0%	0
Dist.	120426	Pomacancha	85.8%	95.3%	27.7%	92.6%	0
Dist.	120427	Ricran	72.9%	81.0%	29.5%	81.0%	0

Continúa...

10.3.4.B Indicadores asociados al Índice de Vulnerabilidad a la Inseguridad Alimentaria, según departamento, provincia y distrito, 2018

Nivel	Ubigeo	Departamento, provincia y distrito	Indicadores asociados				
			Índice de diversificación económica 1/	Porcentaje de tierras agrícolas en secano 2/	Porcentaje de tierras cultivadas para autoconsumo 3/	Porcentaje de la PEA ocupada agrícola 4/	Número de mercado de abastos 5/
Dist.	120428	San Lorenzo	26.7%	11.7%	43.5%	47.6%	0
Dist.	120429	San Pedro de Chunan	26.4%	40.8%	71.3%	47.4%	0
Dist.	120430	Sausa	10.2%	82.6%	28.2%	18.6%	0
Dist.	120431	Sincos	57.1%	87.3%	32.3%	73.0%	0
Dist.	120432	Tunan Marca	40.2%	92.3%	24.8%	61.9%	0
Dist.	120433	Yauli	39.9%	36.5%	76.5%	59.7%	0
Dist.	120434	Yauyos	10.3%	99.6%	9.6%	14.1%	0
Prov.	**120500**	**Junín**	**20.4%**	**96.1%**	**11.3%**	**38.9%**	**2**
Dist.	120501	Junín	13.3%	99.6%	51.4%	26.0%	1
Dist.	120502	Carhuamayo	12.7%	99.0%	85.0%	25.2%	1
Dist.	120503	Ondores	52.1%	78.2%	82.5%	67.0%	0
Dist.	120504	Ulcumayo	78.5%	95.9%	3.8%	88.5%	0
Prov.	**120600**	**Satipo**	**44.4%**	**99.3%**	**5.2%**	**63.1%**	**8**
Dist.	120601	Satipo	17.1%	98.9%	1.7%	34.0%	5
Dist.	120602	Coviriali	54.8%	99.6%	2.5%	73.2%	0
Dist.	120603	Llaylla	84.9%	99.9%	14.2%	92.1%	0
Dist.	120604	Mazamari	35.1%	0.0%	0.0%	53.9%	1
Dist.	120605	Pampa Hermosa	88.7%	99.6%	5.8%	94.2%	0
Dist.	120606	Pangoa	49.7%	0.0%	0.0%	67.5%	1
Dist.	120607	Río Negro	54.7%	99.1%	1.8%	72.2%	1
Dist.	120608	Río Tambo	81.5%	99.4%	9.7%	87.5%	0
Dist.	120609	Vizcatán del Ene	81.6%	0.0%	0.0%	82.7%	0
Prov.	**120700**	**Tarma**	**22.9%**	**77.8%**	**32.6%**	**43.3%**	**10**
Dist.	120701	Tarma	11.4%	72.4%	20.6%	20.1%	7
Dist.	120702	Acobamba	42.7%	44.0%	4.7%	62.4%	1
Dist.	120703	Huaricolca	71.8%	92.8%	10.7%	84.6%	0
Dist.	120704	Huasahuasi	70.4%	50.5%	2.3%	82.1%	1
Dist.	120705	La Unión	34.9%	25.0%	32.0%	51.6%	0
Dist.	120706	Palca	67.6%	36.6%	2.4%	80.5%	0
Dist.	120707	Palcamayo	71.7%	38.8%	9.2%	84.4%	0
Dist.	120708	San Pedro de Cajas	31.1%	99.7%	52.1%	46.1%	0
Dist.	120709	Tapo	81.9%	57.5%	4.7%	90.4%	1
Prov.	**120800**	**Yauli**	**8.9%**	**88.4%**	**99.4%**	**8.5%**	**9**
Dist.	120801	La Oroya	9.6%	97.6%	94.1%	3.7%	5
Dist.	120802	Chacapalpa	40.6%	81.1%	99.2%	60.4%	0
Dist.	120803	Huay-Huay	14.1%	100.0%	70.3%	14.9%	0
Dist.	120804	Marcapomacocha	52.5%	9.4%	100.0%	65.9%	0
Dist.	120805	Morococha	11.6%	100.0%	100.0%	2.5%	2
Dist.	120806	Paccha	10.3%	25.8%	99.6%	16.0%	0
Dist.	120807	Santa Bárbara de Carhuacayán	30.3%	0.0%	100.0%	31.0%	0
Dist.	120808	Santa Rosa de Sacco	9.5%	52.7%	97.3%	3.7%	1
Dist.	120809	Suitucancha	53.9%	0.0%	0.0%	68.4%	0
Dist.	120810	Yauli	15.7%	86.1%	100.0%	3.5%	1
Prov.	**120900**	**Chupaca**	**25.3%**	**40.9%**	**69.0%**	**42.9%**	**3**
Dist.	120901	Chupaca	15.0%	8.1%	28.9%	31.1%	2

Continúa...

10.3.4.B Indicadores asociados al Índice de Vulnerabilidad a la Inseguridad Alimentaria, según departamento, provincia y distrito, 2018

Nivel	Ubigeo	Departamento, provincia y distrito	Indicadores asociados				
			Índice de diversificación económica 1/	Porcentaje de tierras agrícolas en secano 2/	Porcentaje de tierras cultivadas para autoconsumo 3/	Porcentaje de la PEA ocupada agrícola 4/	Número de mercado de abastos 5/
Dist.	120902	Ahuac	38.3%	48.8%	56.6%	60.5%	0
Dist.	120903	Chongos Bajo	34.4%	34.1%	35.9%	56.3%	0
Dist.	120904	Huachac	32.0%	25.5%	25.1%	54.4%	0
Dist.	120905	Huamancaca Chico	15.1%	34.1%	43.7%	17.8%	0
Dist.	120906	San Juan de Iscos	50.6%	32.2%	65.4%	70.4%	0
Dist.	120907	San Juan de Jarpa	75.7%	29.5%	99.8%	86.9%	0
Dist.	120908	Tres de Diciembre	31.1%	35.1%	34.6%	53.4%	0
Dist.	120909	Yanacancha	65.3%	54.1%	74.4%	80.5%	1
Dep.	**130000**	**La Libertad**	**10.8%**	**48.3%**	**31.8%**	**21.2%**	**160**
Prov.	**130100**	**Trujillo**	**9.3%**	**7.6%**	**32.0%**	**4.7%**	**99**
Dist.	130101	Trujillo	9.3%	0.0%	1.8%	2.3%	42
Dist.	130102	El Porvenir	13.5%	0.0%	3.6%	3.8%	11
Dist.	130103	Florencia de Mora	11.8%	0.0%	0.0%	2.0%	3
Dist.	130104	Huanchaco	9.3%	0.1%	34.0%	6.5%	8
Dist.	130105	La Esperanza	9.9%	0.0%	0.0%	3.8%	19
Dist.	130106	Laredo	11.0%	0.9%	25.7%	20.8%	2
Dist.	130107	Moche	9.1%	1.6%	6.5%	11.8%	4
Dist.	130108	Poroto	37.4%	10.3%	3.5%	59.3%	1
Dist.	130109	Salaverry	9.6%	15.4%	59.4%	12.6%	1
Dist.	130110	Simbal	29.4%	40.6%	8.3%	51.6%	1
Dist.	130111	Víctor Larco Herrera	8.6%	0.0%	65.6%	2.4%	7
Prov.	**130200**	**Ascope**	**14.7%**	**0.4%**	**33.8%**	**30.9%**	**13**
Dist.	130201	Ascope	13.4%	0.2%	68.0%	27.8%	1
Dist.	130202	Chicama	17.0%	2.1%	1.6%	35.0%	3
Dist.	130203	Chocope	12.2%	1.4%	0.2%	25.3%	1
Dist.	130204	Magdalena de Cao	22.4%	0.0%	0.0%	43.5%	0
Dist.	130205	Paiján	19.9%	0.1%	30.4%	38.8%	2
Dist.	130206	Rázuri	19.4%	0.3%	5.8%	38.4%	1
Dist.	130207	Santiago de Cao	13.4%	0.1%	50.9%	26.9%	3
Dist.	130208	Casa Grande	11.7%	0.2%	93.2%	23.7%	2
Prov.	**130300**	**Bolívar**	**44.6%**	**80.9%**	**66.9%**	**63.7%**	**1**
Dist.	130301	Bolívar	42.7%	79.5%	88.3%	61.0%	1
Dist.	130302	Bambamarca	61.8%	74.8%	66.2%	74.4%	0
Dist.	130303	Condormarca	54.0%	83.3%	83.0%	72.4%	0
Dist.	130304	Longotea	28.9%	52.9%	8.2%	49.7%	0
Dist.	130305	Uchumarca	54.2%	92.4%	79.6%	71.5%	0
Dist.	130306	Ucuncha	32.5%	81.0%	42.4%	52.2%	0
Prov.	**130400**	**Chepén**	**18.0%**	**51.3%**	**0.9%**	**35.9%**	**7**
Dist.	130401	Chepén	11.8%	0.2%	0.4%	21.3%	4
Dist.	130402	Pacanga	38.8%	66.9%	1.2%	59.2%	2
Dist.	130403	Pueblo Nuevo	33.4%	0.8%	0.8%	55.6%	1
Prov.	**130500**	**Julcán**	**79.9%**	**87.7%**	**38.8%**	**86.6%**	**0**
Dist.	130501	Julcán	72.0%	90.3%	42.1%	81.6%	0
Dist.	130502	Calamarca	86.2%	88.0%	42.2%	90.1%	0
Dist.	130503	Carabamba	81.4%	88.8%	19.5%	88.1%	0
Dist.	130504	Huaso	91.9%	84.4%	44.8%	93.7%	0

Continúa...

10.3.4.B Indicadores asociados al Índice de Vulnerabilidad a la Inseguridad Alimentaria, según departamento, provincia y distrito, 2018

Nivel	Ubigeo	Departamento, provincia y distrito	Indicadores asociados				
			Índice de diversificación económica 1/	Porcentaje de tierras agrícolas en secano 2/	Porcentaje de tierras cultivadas para autoconsumo 3/	Porcentaje de la PEA ocupada agrícola 4/	Número de mercado de abastos 5/
Prov.	**130600**	**Otuzco**	**55.3%**	**68.8%**	**21.0%**	**71.9%**	**1**
Dist.	130601	Otuzco	31.4%	83.7%	39.2%	52.1%	1
Dist.	130602	Agallpampa	78.5%	90.3%	26.2%	84.7%	0
Dist.	130604	Charat	67.7%	58.1%	30.0%	78.2%	0
Dist.	130605	Huaranchal	62.7%	40.9%	6.6%	74.8%	0
Dist.	130606	La Cuesta	53.1%	49.5%	58.6%	71.8%	0
Dist.	130608	Mache	55.4%	91.4%	16.3%	71.9%	0
Dist.	130610	Paranday	86.2%	73.4%	10.4%	91.4%	0
Dist.	130611	Salpo	68.3%	89.0%	21.5%	80.0%	0
Dist.	130613	Sinsicap	82.1%	31.8%	5.9%	88.7%	0
Dist.	130614	Usquil	69.9%	46.6%	26.1%	81.9%	0
Prov.	**130700**	**Pacasmayo**	**12.6%**	**2.7%**	**2.6%**	**26.1%**	**13**
Dist.	130701	San Pedro de Lloc	12.7%	6.9%	6.5%	26.2%	2
Dist.	130702	Guadalupe	15.5%	0.0%	0.8%	32.0%	2
Dist.	130703	Jequetepeque	23.6%	10.2%	8.7%	44.6%	1
Dist.	130704	Pacasmayo	9.3%	0.0%	17.2%	6.8%	4
Dist.	130705	San José de Quero	28.9%	0.1%	1.5%	50.5%	4
Prov.	**130800**	**Pataz**	**24.8%**	**84.9%**	**68.0%**	**33.0%**	**8**
Dist.	130801	Tayabamba	30.4%	72.3%	85.8%	48.5%	3
Dist.	130802	Buldibuyo	38.6%	62.4%	28.8%	46.6%	0
Dist.	130803	Chillia	46.4%	67.7%	93.7%	65.0%	2
Dist.	130804	Huancaspata	51.4%	81.1%	51.5%	67.5%	1
Dist.	130805	Huaylillas	22.9%	49.5%	72.6%	35.1%	0
Dist.	130806	Huayo	50.2%	77.1%	98.1%	69.0%	0
Dist.	130807	Ongón	83.6%	99.9%	65.3%	90.5%	0
Dist.	130808	Parcoy	17.9%	97.1%	90.1%	10.8%	1
Dist.	130809	Pataz	17.5%	71.9%	76.3%	17.1%	0
Dist.	130810	Pias	22.3%	59.2%	41.7%	40.3%	0
Dist.	130811	Santiago de Challas	58.0%	94.4%	92.5%	71.8%	0
Dist.	130812	Taurija	47.0%	76.5%	83.2%	65.3%	1
Dist.	130813	Urpay	50.3%	89.4%	85.5%	68.1%	0
Prov.	**130900**	**Sánchez Carrión**	**34.4%**	**80.1%**	**52.9%**	**54.6%**	**4**
Dist.	130901	Huamachuco	15.9%	61.1%	37.0%	31.7%	2
Dist.	130902	Chugay	71.1%	86.3%	71.3%	79.5%	0
Dist.	130903	Cochorco	46.4%	85.9%	53.7%	67.0%	0
Dist.	130904	Curgos	77.2%	95.9%	18.4%	86.7%	1
Dist.	130905	Marcabal	75.5%	91.4%	70.0%	86.2%	0
Dist.	130906	Sanagoran	84.0%	90.2%	74.9%	91.6%	1
Dist.	130907	Sarín	68.4%	91.8%	57.9%	79.5%	0
Dist.	130908	Sartimbamba	70.0%	82.4%	66.5%	83.4%	0
Prov.	**131000**	**Santiago de Chuco**	**34.2%**	**75.5%**	**81.6%**	**51.1%**	**5**
Dist.	131001	Santiago de Chuco	38.4%	79.8%	81.1%	58.8%	1
Dist.	131002	Angasmarca	39.9%	71.0%	89.7%	51.9%	1
Dist.	131003	Cachicadán	37.4%	72.5%	50.1%	55.8%	1
Dist.	131004	Mollebamba	38.9%	28.0%	93.1%	59.7%	0
Dist.	131005	Mollepata	61.5%	17.0%	96.3%	77.2%	0

Continúa...

10.3.4.B Indicadores asociados al Índice de Vulnerabilidad a la Inseguridad Alimentaria, según departamento, provincia y distrito, 2018

Nivel	Ubigeo	Departamento, provincia y distrito	Indicadores asociados				
			Índice de diversificación económica 1/	Porcentaje de tierras agrícolas en secano 2/	Porcentaje de tierras cultivadas para autoconsumo 3/	Porcentaje de la PEA ocupada agrícola 4/	Número de mercado de abastos 5/
Dist.	131006	Quiruvilca	23.7%	82.3%	73.3%	32.6%	2
Dist.	131007	Santa Cruz de Chuca	18.0%	89.1%	72.9%	33.6%	0
Dist.	131008	Sitabamba	67.3%	94.9%	97.5%	79.1%	0
Prov.	**131100**	**Gran Chimú**	**53.2%**	**22.9%**	**31.1%**	**68.6%**	**1**
Dist.	131101	Cascas	41.8%	22.3%	24.4%	62.2%	1
Dist.	131102	Lucma	79.1%	12.3%	32.8%	80.6%	0
Dist.	131103	Marmot	62.7%	29.8%	46.7%	62.6%	0
Dist.	131104	Sayapullo	64.3%	45.3%	31.3%	77.4%	0
Prov.	**131200**	**Virú**	**37.0%**	**0.7%**	**15.6%**	**58.4%**	**8**
Dist.	131201	Virú	34.2%	0.7%	13.4%	55.9%	4
Dist.	131202	Chao	41.9%	0.6%	19.2%	62.5%	3
Dist.	131203	Guadalupito	36.3%	0.8%	31.1%	58.0%	1
Dep.	**140000**	**Lambayeque**	**10.5%**	**5.1%**	**23.4%**	**18.0%**	**63**
Prov.	**140100**	**Chiclayo**	**9.8%**	**1.1%**	**34.0%**	**8.9%**	**47**
Dist.	140101	Chiclayo	9.8%	0.5%	86.8%	2.3%	17
Dist.	140102	Chongoyape	25.0%	0.3%	20.1%	46.7%	1
Dist.	140103	Eten	12.5%	1.4%	13.5%	7.6%	1
Dist.	140104	Eten Puerto	8.7%	0.0%	0.0%	1.3%	0
Dist.	140105	José Leonardo Ortiz	13.0%	1.1%	12.2%	3.5%	6
Dist.	140106	La Victoria	10.2%	0.1%	27.8%	4.8%	5
Dist.	140107	Lagunas	25.8%	0.3%	7.3%	47.2%	1
Dist.	140108	Monsefú	11.9%	0.1%	17.3%	15.5%	3
Dist.	140109	Nueva Arica	38.1%	9.3%	0.2%	60.0%	0
Dist.	140110	Oyotún	38.4%	2.3%	16.2%	60.6%	1
Dist.	140111	Picsi	12.7%	1.1%	81.2%	13.0%	0
Dist.	140112	Pimentel	8.6%	13.0%	16.4%	6.0%	1
Dist.	140113	Reque	10.9%	0.5%	8.0%	20.5%	1
Dist.	140114	Santa Rosa	13.6%	0.3%	6.1%	2.8%	1
Dist.	140115	Saña	20.5%	0.1%	42.4%	40.0%	3
Dist.	140116	Cayaltí	14.5%	0.5%	2.6%	29.0%	2
Dist.	140117	Patapo	14.2%	0.8%	70.3%	28.6%	1
Dist.	140118	Pomalca	9.8%	0.1%	98.6%	12.9%	1
Dist.	140119	Pucalá	13.5%	1.1%	83.5%	27.0%	1
Dist.	140120	Tumán	11.6%	0.0%	4.2%	22.7%	1
Prov.	**140200**	**Ferreñafe**	**21.6%**	**17.1%**	**22.0%**	**41.9%**	**3**
Dist.	140201	Ferreñafe	9.6%	0.0%	6.8%	15.1%	2
Dist.	140202	Cañaris	90.9%	69.0%	48.3%	95.0%	0
Dist.	140203	Incahuasi	72.1%	19.6%	40.0%	78.2%	0
Dist.	140204	Manuel Antonio Mesones Muro	34.9%	0.2%	2.1%	56.8%	0
Dist.	140205	Pítipo	43.7%	0.8%	3.4%	64.9%	1
Dist.	140206	Pueblo Nuevo	11.7%	0.2%	10.3%	20.9%	0
Prov.	**140300**	**Lambayeque**	**20.7%**	**4.2%**	**14.7%**	**40.5%**	**13**
Dist.	140301	Lambayeque	9.2%	0.4%	15.3%	13.3%	2
Dist.	140302	Chochope	63.5%	0.3%	3.3%	79.3%	0
Dist.	140303	Íllimo	23.6%	0.2%	4.8%	43.9%	1

Continúa...

10.3.4.B Indicadores asociados al Índice de Vulnerabilidad a la Inseguridad Alimentaria, según departamento, provincia y distrito, 2018

Nivel	Ubigeo	Departamento, provincia y distrito	Indicadores asociados				
			Índice de diversificación económica 1/	Porcentaje de tierras agrícolas en secano 2/	Porcentaje de tierras cultivadas para autoconsumo 3/	Porcentaje de la PEA ocupada agrícola 4/	Número de mercado de abastos 5/
Dist.	140304	Jayanca	26.3%	3.9%	1.2%	48.3%	1
Dist.	140305	Mochumí	28.8%	1.3%	8.4%	50.9%	1
Dist.	140306	Mórrope	48.2%	3.1%	25.7%	67.3%	1
Dist.	140307	Motupe	21.3%	8.4%	2.5%	41.1%	2
Dist.	140308	Olmos	33.5%	13.2%	5.0%	52.1%	1
Dist.	140309	Pacora	34.2%	0.1%	0.9%	56.8%	1
Dist.	140310	Salas	60.7%	17.7%	13.0%	76.7%	1
Dist.	140311	San José de Quero	11.1%	0.5%	55.5%	10.8%	1
Dist.	140312	Túcume	26.8%	0.4%	7.2%	47.5%	1
Dep.	**150000**	**Lima**	**9.4%**	**20.3%**	**29.7%**	**3.1%**	**1232**
Prov.	**150100**	**Lima**	**9.8%**	**7.8%**	**10.8%**	**0.9%**	**1122**
Dist.	150101	Lima	10.9%	0.0%	0.0%	0.4%	54
Dist.	150102	Ancón	10.6%	0.0%	100.0%	1.0%	8
Dist.	150103	Ate	11.1%	0.0%	32.7%	0.9%	69
Dist.	150104	Barranco	9.9%	0.0%	0.0%	0.4%	5
Dist.	150105	Breña	9.9%	0.0%	0.0%	0.6%	22
Dist.	150106	Carabayllo	10.4%	0.0%	15.1%	2.6%	25
Dist.	150107	Chaclacayo	8.9%	0.0%	0.0%	1.0%	7
Dist.	150108	Chorrillos	9.3%	0.0%	100.0%	0.7%	54
Dist.	150109	Cieneguilla	9.4%	1.9%	7.8%	3.3%	4
Dist.	150110	Comas	10.3%	0.0%	4.7%	0.6%	47
Dist.	150111	El Agustino	12.3%	0.0%	0.0%	0.6%	21
Dist.	150112	InDep.endencia	10.6%	0.0%	0.0%	0.4%	20
Dist.	150113	Jesus María	10.5%	0.0%	0.0%	0.4%	2
Dist.	150114	La Molina	10.0%	0.0%	52.2%	0.7%	8
Dist.	150115	La Victoria	12.9%	0.0%	0.0%	0.5%	34
Dist.	150116	Lince	10.0%	0.0%	0.0%	0.4%	11
Dist.	150117	Los Olivos	9.8%	0.0%	3.5%	0.5%	56
Dist.	150118	Lurigancho	10.0%	0.2%	7.2%	2.6%	19
Dist.	150119	Lurín	10.1%	8.2%	7.9%	4.4%	14
Dist.	150120	Magdalena del Mar	10.0%	0.0%	0.0%	0.5%	8
Dist.	150121	Pueblo Libre	10.3%	0.0%	0.0%	0.4%	11
Dist.	150122	Miraflores	11.9%	0.0%	0.0%	0.6%	3
Dist.	150123	Pachacamac	9.9%	19.0%	4.1%	3.5%	15
Dist.	150124	Pucusana	9.8%	0.5%	0.0%	2.6%	3
Dist.	150125	Puente Piedra	11.1%	1.9%	4.8%	1.4%	30
Dist.	150126	Punta Hermosa	9.9%	6.7%	26.4%	6.6%	1
Dist.	150127	Punta Negra	10.2%	2.2%	0.2%	1.8%	1
Dist.	150128	Rímac	11.0%	0.0%	0.0%	0.5%	27
Dist.	150129	San Bartolo	9.2%	0.0%	0.0%	5.3%	1
Dist.	150130	San Borja	10.5%	0.0%	0.0%	0.6%	9
Dist.	150131	San Isidro	12.5%	0.0%	0.0%	0.7%	1
Dist.	150132	San Juan de Lurigancho	11.4%	0.0%	0.0%	0.7%	123
Dist.	150133	San Juan de Miraflores	9.9%	0.0%	100.0%	0.6%	64
Dist.	150134	San Luis	10.5%	0.0%	0.0%	0.7%	15
Dist.	150135	San Martín De Porres	9.8%	0.0%	0.5%	0.6%	118

Continúa...

10.3.4.B Indicadores asociados al Índice de Vulnerabilidad a la Inseguridad Alimentaria, según departamento, provincia y distrito, 2018

Nivel	Ubigeo	Departamento, provincia y distrito	Indicadores asociados				
			Índice de diversificación económica 1/	Porcentaje de tierras agrícolas en secano 2/	Porcentaje de tierras cultivadas para autoconsumo 3/	Porcentaje de la PEA ocupada agrícola 4/	Número de mercado de abastos 5/
Dist.	150136	San Miguel	9.6%	0.0%	0.0%	0.4%	22
Dist.	150137	Santa Anita	11.0%	0.0%	0.0%	0.6%	31
Dist.	150138	Santa María del Mar	9.9%	0.0%	100.0%	1.5%	0
Dist.	150139	Santa Rosa	10.7%	0.0%	0.0%	1.1%	2
Dist.	150140	Santiago de Surco	9.9%	0.0%	0.0%	0.6%	34
Dist.	150141	Surquillo	10.2%	0.0%	0.0%	0.5%	14
Dist.	150142	Villa El Salvador	10.5%	9.1%	15.1%	0.7%	51
Dist.	150143	Villa María del Triunfo	9.9%	10.2%	48.9%	0.7%	58
Prov.	**150200**	**Barranca**	**12.4%**	**0.5%**	**23.1%**	**24.9%**	**31**
Dist.	150201	Barranca	11.3%	0.0%	0.4%	18.8%	16
Dist.	150202	Paramonga	10.1%	0.0%	62.4%	18.2%	5
Dist.	150203	Pativilca	16.6%	0.2%	59.8%	33.9%	2
Dist.	150204	Supe	23.6%	1.7%	6.5%	43.9%	6
Dist.	150205	Supe Puerto	10.7%	0.2%	5.6%	21.0%	2
Prov.	**150300**	**Cajatambo**	**44.0%**	**81.5%**	**78.8%**	**61.2%**	**1**
Dist.	150301	Cajatambo	31.6%	44.8%	82.7%	49.3%	1
Dist.	150302	Copa	73.3%	14.6%	97.9%	81.4%	0
Dist.	150303	Gorgor	54.1%	73.4%	90.6%	71.2%	0
Dist.	150304	Huancapón	41.8%	94.4%	69.8%	63.5%	0
Dist.	150305	Manas	42.4%	11.2%	34.9%	58.7%	0
Prov.	**150400**	**Canta**	**33.9%**	**30.2%**	**10.7%**	**54.8%**	**1**
Dist.	150401	Canta	17.4%	33.9%	41.9%	34.7%	1
Dist.	150402	Arahuay	74.5%	17.4%	0.4%	85.2%	0
Dist.	150403	Huamantanga	44.1%	1.7%	78.1%	65.9%	0
Dist.	150404	Huaros	35.2%	44.5%	79.1%	57.7%	0
Dist.	150405	Lachaqui	56.3%	1.9%	69.5%	72.6%	0
Dist.	150406	San Buenaventura	40.3%	58.0%	27.5%	61.4%	0
Dist.	150407	Santa Rosa de Quives	34.2%	5.2%	2.5%	54.7%	0
Prov.	**150500**	**Cañete**	**11.9%**	**1.9%**	**7.1%**	**24.0%**	**20**
Dist.	150501	San Vicente de Cañete	11.0%	0.5%	3.4%	21.9%	5
Dist.	150502	Asia	11.6%	1.1%	39.0%	13.6%	0
Dist.	150503	Calango	34.4%	0.4%	0.2%	56.3%	0
Dist.	150504	Cerro Azul	10.5%	37.5%	1.5%	18.4%	1
Dist.	150505	Chilca	9.8%	1.3%	8.4%	11.5%	3
Dist.	150506	Coayllo	37.2%	5.8%	11.8%	59.3%	0
Dist.	150507	Imperial	12.4%	0.1%	3.4%	23.5%	2
Dist.	150508	Lunahuaná	14.7%	1.3%	15.8%	28.7%	0
Dist.	150509	Mala	9.3%	0.5%	7.6%	10.5%	5
Dist.	150510	Nuevo Imperial	22.9%	1.1%	3.1%	39.6%	1
Dist.	150511	Pacarán	27.9%	11.6%	14.0%	41.8%	0
Dist.	150512	Quilmaná	21.2%	1.3%	7.1%	41.3%	1
Dist.	150513	San Antonio	9.7%	1.3%	24.4%	12.3%	1
Dist.	150514	San Luis	17.3%	0.3%	0.5%	36.1%	1
Dist.	150515	Santa Cruz de Flores	12.0%	0.0%	4.8%	25.2%	0
Dist.	150516	Zúñiga	32.4%	0.1%	18.6%	45.5%	0
Prov.	**150600**	**Huaral**	**13.4%**	**53.3%**	**2.8%**	**27.7%**	**13**

Continúa...

10.3.4.B Indicadores asociados al Índice de Vulnerabilidad a la Inseguridad Alimentaria, según departamento, provincia y distrito, 2018

Nivel	Ubigeo	Departamento, provincia y distrito	Indicadores asociados				
			Índice de diversificación económica 1/	Porcentaje de tierras agrícolas en secano 2/	Porcentaje de tierras cultivadas para autoconsumo 3/	Porcentaje de la PEA ocupada agrícola 4/	Número de mercado de abastos 5/
Dist.	150601	Huaral	11.9%	73.6%	1.6%	22.4%	9
Dist.	150602	Atavillos Alto	44.3%	98.6%	94.9%	65.3%	0
Dist.	150603	Atavillos Bajo	62.8%	4.1%	0.5%	76.7%	0
Dist.	150604	Aucallama	38.2%	1.8%	0.5%	57.5%	0
Dist.	150605	Chancay	10.6%	0.5%	5.0%	21.1%	4
Dist.	150606	Ihuari	83.0%	2.0%	6.7%	87.6%	0
Dist.	150607	Lampián	60.0%	5.1%	3.0%	76.9%	0
Dist.	150608	Pacaraos	28.6%	36.6%	96.8%	50.4%	0
Dist.	150609	San Miguel de Acos	35.4%	0.5%	2.1%	46.6%	0
Dist.	150610	Santa Cruz de Andamarca	44.3%	1.3%	84.4%	32.4%	0
Dist.	150611	Sumbilca	73.6%	5.3%	4.5%	82.2%	0
Dist.	150612	Veintisiete de Noviembre	60.2%	3.1%	3.7%	77.2%	0
Prov.	**150700**	**Huarochirí**	**16.6%**	**13.5%**	**44.2%**	**33.1%**	**5**
Dist.	150701	Matucana	14.2%	18.1%	20.9%	28.1%	1
Dist.	150702	Antioquia	39.2%	5.7%	1.0%	58.2%	0
Dist.	150703	Callahuanca	23.4%	0.9%	0.2%	44.7%	0
Dist.	150704	Carampoma	38.8%	28.6%	97.4%	60.5%	0
Dist.	150705	Chicla	28.5%	91.0%	19.5%	3.6%	1
Dist.	150706	Cuenca	61.7%	1.1%	1.1%	67.8%	0
Dist.	150707	Huachupampa	31.9%	37.6%	27.3%	52.9%	0
Dist.	150708	Huanza	15.6%	9.6%	97.3%	20.1%	0
Dist.	150709	Huarochirí	48.0%	8.8%	72.7%	60.2%	0
Dist.	150710	Lahuaytambo	83.4%	23.9%	31.0%	91.3%	0
Dist.	150711	Langa	66.7%	8.9%	0.3%	70.9%	0
Dist.	150712	San Pedro de Laraos	30.2%	7.3%	72.1%	53.4%	0
Dist.	150713	Mariatana	80.4%	14.9%	5.3%	89.6%	0
Dist.	150714	Ricardo Palma	9.4%	0.6%	8.3%	2.7%	1
Dist.	150715	San Andrés de Tupicocha	83.7%	26.9%	32.8%	89.6%	0
Dist.	150716	San Antonio	24.1%	0.7%	61.0%	32.8%	0
Dist.	150717	San Bartolomé	23.0%	5.4%	1.8%	44.5%	0
Dist.	150718	San Damián	69.3%	6.2%	71.2%	78.3%	0
Dist.	150719	San Juan de Iris	24.7%	15.3%	81.9%	44.7%	0
Dist.	150720	San Juan de Tantaranche	66.5%	2.9%	97.2%	81.5%	0
Dist.	150721	San Lorenzo de Quinti	60.9%	31.2%	60.3%	73.1%	0
Dist.	150722	San Mateo	11.0%	26.4%	54.7%	19.9%	2
Dist.	150723	San Mateo de Otao	67.9%	0.2%	31.5%	82.2%	0
Dist.	150724	San Pedro de Casta	49.8%	3.2%	8.8%	63.5%	0
Dist.	150725	San Pedro de Huancayre	69.0%	13.2%	48.5%	82.6%	0
Dist.	150726	Sangallaya	64.2%	72.2%	33.2%	79.8%	0
Dist.	150727	Santa Cruz de Cocachacra	11.2%	2.3%	1.5%	9.4%	0
Dist.	150728	Santa Eulalia	9.0%	5.1%	16.2%	6.7%	0
Dist.	150729	Santiago de Anchucaya	59.6%	4.2%	52.7%	76.7%	0
Dist.	150730	Santiago de Tuna	76.8%	1.5%	0.0%	87.4%	0
Dist.	150731	Santo Domingo de los Olleros	23.5%	1.5%	8.0%	44.4%	0
Dist.	150732	Surco	30.8%	15.1%	3.6%	50.9%	0

Continúa...

10.3.4.B Indicadores asociados al Índice de Vulnerabilidad a la Inseguridad Alimentaria, según departamento, provincia y distrito, 2018

Nivel	Ubigeo	Departamento, provincia y distrito	Indicadores asociados				
			Índice de diversificación económica 1/	Porcentaje de tierras agrícolas en secano 2/	Porcentaje de tierras cultivadas para autoconsumo 3/	Porcentaje de la PEA ocupada agrícola 4/	Número de mercado de abastos 5/
Prov.	**150800**	**Huaura**	**10.8%**	**9.9%**	**23.7%**	**21.5%**	**32**
Dist.	150801	Huacho	8.8%	0.2%	41.6%	5.0%	19
Dist.	150802	Ámbar	83.6%	22.0%	33.6%	89.4%	0
Dist.	150803	Caleta De Carquín	10.2%	1.7%	2.4%	2.9%	0
Dist.	150804	Checras	61.3%	79.7%	49.6%	76.4%	0
Dist.	150805	Hualmay	10.3%	0.1%	10.9%	4.7%	3
Dist.	150806	Huaura	14.9%	1.5%	3.9%	30.8%	2
Dist.	150807	Leoncio Prado	65.7%	4.5%	12.5%	77.7%	1
Dist.	150808	Paccho	84.0%	11.9%	12.4%	88.8%	0
Dist.	150809	Santa Leonor	57.6%	22.5%	85.8%	72.8%	0
Dist.	150810	Santa María	9.7%	0.3%	15.1%	15.7%	2
Dist.	150811	Sayán	30.9%	0.3%	14.6%	52.7%	2
Dist.	150812	Végueta	19.6%	0.4%	18.1%	39.6%	3
Prov.	**150900**	**Oyón**	**19.0%**	**62.4%**	**48.6%**	**26.8%**	**2**
Dist.	150901	Oyón	13.3%	5.3%	59.4%	10.6%	1
Dist.	150902	Andajes	28.9%	13.2%	88.8%	51.3%	0
Dist.	150903	Caujul	68.2%	15.6%	21.8%	82.3%	0
Dist.	150904	Cochamarca	84.5%	0.7%	24.4%	91.9%	0
Dist.	150905	Naván	80.8%	16.2%	13.2%	86.8%	0
Dist.	150906	Pachangara	18.1%	94.1%	65.4%	28.4%	1
Prov.	**151000**	**Yauyos**	**54.6%**	**28.4%**	**70.0%**	**59.9%**	**5**
Dist.	151001	Yauyos	34.9%	34.8%	41.0%	52.4%	1
Dist.	151002	Alis	19.0%	52.1%	76.4%	3.8%	0
Dist.	151003	Allauca	67.0%	20.6%	22.6%	74.2%	0
Dist.	151004	Ayaviri	57.7%	37.0%	77.7%	72.0%	0
Dist.	151005	Azángaro	70.9%	17.5%	90.4%	82.0%	0
Dist.	151006	Cacra	68.7%	15.0%	9.3%	79.3%	0
Dist.	151007	Carania	64.9%	4.0%	93.1%	80.3%	0
Dist.	151008	Catahuasi	46.2%	12.4%	9.8%	64.6%	0
Dist.	151009	Chocos	76.8%	5.2%	32.4%	87.4%	0
Dist.	151010	Cochas	39.7%	1.9%	35.9%	60.9%	0
Dist.	151011	Colonia	80.6%	16.4%	23.3%	89.5%	0
Dist.	151012	Hongos	71.4%	2.2%	60.4%	84.1%	0
Dist.	151013	Huampara	34.6%	0.5%	19.9%	57.0%	0
Dist.	151014	Huancaya	21.6%	26.2%	82.7%	49.0%	0
Dist.	151015	Huangascar	49.2%	23.5%	30.8%	59.7%	0
Dist.	151016	Huantán	56.7%	3.1%	57.0%	32.7%	0
Dist.	151017	Huañec	55.0%	5.6%	50.7%	74.3%	1
Dist.	151018	Laraos	23.3%	76.5%	95.3%	44.5%	0
Dist.	151019	Lincha	90.9%	43.6%	61.8%	95.3%	0
Dist.	151020	Madeán	68.7%	26.4%	47.9%	82.5%	0
Dist.	151021	Miraflores	32.4%	5.0%	86.2%	54.8%	0
Dist.	151022	Omas	61.9%	5.1%	23.1%	73.6%	0
Dist.	151023	Putinza	53.8%	0.0%	0.3%	70.3%	0
Dist.	151024	Quinches	55.2%	0.6%	76.6%	73.7%	1
Dist.	151025	Quinocay	81.1%	4.0%	2.4%	89.9%	1

Continúa...

10.3.4.B Indicadores asociados al Índice de Vulnerabilidad a la Inseguridad Alimentaria, según departamento, provincia y distrito, 2018

Nivel	Ubigeo	Departamento, provincia y distrito	Indicadores asociados				
			Índice de diversificación económica 1/	Porcentaje de tierras agrícolas en secano 2/	Porcentaje de tierras cultivadas para autoconsumo 3/	Porcentaje de la PEA ocupada agrícola 4/	Número de mercado de abastos 5/
Dist.	151026	San Joaquín	57.6%	0.3%	69.1%	75.0%	1
Dist.	151027	San Pedro de Pilas	61.6%	19.2%	40.6%	77.4%	0
Dist.	151028	Tanta	34.5%	0.0%	100.0%	55.2%	0
Dist.	151029	Tauripampa	70.0%	20.9%	83.5%	83.1%	0
Dist.	151030	Tomas	44.6%	99.5%	93.8%	55.3%	0
Dist.	151031	Tupe	51.5%	97.8%	84.0%	70.3%	0
Dist.	151032	Viñac	63.4%	7.8%	29.5%	75.7%	0
Dist.	151033	Vitis	37.0%	22.7%	94.3%	53.2%	0
Dep.	**160000**	**Loreto**	**15.3%**	**99.2%**	**46.2%**	**31.1%**	**32**
Prov.	**160100**	**Maynas**	**10.4%**	**99.5%**	**44.8%**	**15.5%**	**12**
Dist.	160101	Iquitos	9.8%	99.5%	61.8%	5.8%	5
Dist.	160102	Alto Nanay	57.0%	99.3%	90.7%	63.8%	0
Dist.	160103	Fernando Lores	52.6%	99.8%	17.3%	69.3%	1
Dist.	160104	Indiana	54.3%	99.8%	47.8%	67.2%	1
Dist.	160105	Las Amazonas	67.8%	99.3%	35.5%	78.0%	0
Dist.	160106	Mazán	64.1%	99.8%	60.3%	77.7%	1
Dist.	160107	Napo	65.3%	99.8%	71.6%	77.6%	0
Dist.	160108	Punchana	10.0%	99.9%	30.9%	8.4%	2
Dist.	160110	Torres Causana	79.8%	99.7%	66.9%	82.7%	0
Dist.	160112	Belén	12.6%	99.4%	11.8%	9.3%	1
Dist.	160113	San Juan Bautista	10.6%	98.0%	38.7%	9.5%	1
Prov.	**160200**	**Alto Amazonas**	**23.4%**	**98.1%**	**51.6%**	**43.1%**	**6**
Dist.	160201	Yurimaguas	15.5%	97.3%	46.2%	30.7%	5
Dist.	160202	Balsapuerto	78.1%	99.6%	65.9%	87.4%	0
Dist.	160205	Jeberos	62.6%	99.7%	86.8%	76.4%	0
Dist.	160206	Lagunas	40.5%	99.6%	46.1%	58.6%	1
Dist.	160210	Santa Cruz	79.3%	96.7%	38.7%	87.1%	0
Dist.	160211	Teniente César Lopez Rojas	77.9%	98.6%	49.9%	85.9%	0
Prov.	**160300**	**Loreto**	**33.7%**	**99.8%**	**39.3%**	**52.3%**	**1**
Dist.	160301	Nauta	21.9%	99.9%	35.5%	40.9%	1
Dist.	160302	Parinari	67.6%	99.6%	40.5%	72.8%	0
Dist.	160303	Tigre	56.5%	99.8%	40.0%	73.3%	0
Dist.	160304	Trompeteros	46.7%	100.0%	61.9%	53.5%	0
Dist.	160305	Urarinas	53.1%	99.6%	34.1%	66.5%	0
Prov.	**160400**	**Mariscal Ramón Castilla**	**43.5%**	**99.6%**	**48.4%**	**61.8%**	**3**
Dist.	160401	Ramón Castilla	31.9%	99.7%	44.2%	51.6%	0
Dist.	160402	Pebas	49.7%	99.4%	47.1%	64.1%	1
Dist.	160403	Yavarí	39.0%	99.7%	56.6%	58.7%	1
Dist.	160404	San Pablo	66.3%	99.7%	48.7%	78.6%	1
Prov.	**160500**	**Requena**	**31.6%**	**98.7%**	**26.9%**	**52.7%**	**2**
Dist.	160501	Requena	15.9%	99.8%	20.7%	29.5%	1
Dist.	160502	Alto Tapiche	65.7%	99.9%	7.6%	75.9%	0
Dist.	160503	Capelo	51.6%	99.8%	27.5%	68.8%	0
Dist.	160504	Emilio San Martín	64.0%	95.4%	13.7%	78.6%	0
Dist.	160505	Maquia	66.7%	99.7%	13.4%	79.9%	0

Continúa...

10.3.4.B Indicadores asociados al Índice de Vulnerabilidad a la Inseguridad Alimentaria, según departamento, provincia y distrito, 2018

Nivel	Ubigeo	Departamento, provincia y distrito	Indicadores asociados				
			Índice de diversificación económica 1/	Porcentaje de tierras agrícolas en secano 2/	Porcentaje de tierras cultivadas para autoconsumo 3/	Porcentaje de la PEA ocupada agrícola 4/	Número de mercado de abastos 5/
Dist.	160506	Puinahua	38.4%	98.8%	48.3%	56.5%	0
Dist.	160507	Saquena	51.9%	100.0%	7.2%	68.0%	0
Dist.	160508	Soplín	71.4%	100.0%	58.6%	76.9%	0
Dist.	160509	Tapiche	81.7%	100.0%	38.3%	85.6%	0
Dist.	160510	Jenaro Herrera	45.1%	99.6%	30.5%	67.0%	1
Dist.	160511	Yaquerana	30.5%	100.0%	99.1%	47.5%	0
Prov.	**160600**	**Ucayali**	**32.6%**	**99.5%**	**40.3%**	**53.1%**	**5**
Dist.	160601	Contamana	18.0%	99.6%	34.5%	34.3%	3
Dist.	160602	Inahuaya	44.9%	100.0%	38.0%	63.4%	1
Dist.	160603	Padre Marquez	51.4%	99.7%	14.3%	69.6%	0
Dist.	160604	Pampa Hermosa	63.5%	99.4%	51.5%	79.0%	0
Dist.	160605	Sarayacu	56.8%	99.5%	25.1%	72.7%	0
Dist.	160606	Vargas Guerra	32.0%	99.7%	67.6%	51.9%	1
Prov.	**160700**	**Datem del Marañón**	**51.7%**	**99.5%**	**71.9%**	**70.9%**	**2**
Dist.	160701	Barranca	22.5%	99.8%	71.7%	39.3%	1
Dist.	160702	Cahuapanas	80.8%	98.5%	93.6%	91.0%	0
Dist.	160703	Manseriche	42.5%	99.7%	35.0%	57.5%	0
Dist.	160704	Morona	47.9%	99.6%	88.0%	67.3%	0
Dist.	160705	Pastaza	34.5%	99.6%	64.8%	54.6%	1
Dist.	160706	Andoas	83.1%	99.8%	82.9%	91.5%	0
Prov.	**160800**	**Putumayo**	**46.4%**	**99.5%**	**0.0%**	**59.2%**	**1**
Dist.	160801	Putumayo	27.6%	99.6%	76.5%	42.2%	1
Dist.	160802	Rosa Panduro	62.8%	0.0%	0.0%	76.2%	0
Dist.	160803	Teniente Manuel Clavero	64.2%	99.4%	72.0%	76.3%	0
Dist.	160804	Yaguas	75.0%	0.0%	0.0%	71.7%	0
Dep.	**170000**	**Madre De Dios**	**11.1%**	**99.4%**	**60.6%**	**16.6%**	**17**
Prov.	**170100**	**Tambopata**	**10.9%**	**99.5%**	**63.7%**	**14.9%**	**11**
Dist.	170101	Tambopata	10.3%	99.7%	76.2%	10.0%	7
Dist.	170102	Inambari	17.5%	98.9%	45.5%	29.6%	1
Dist.	170103	Las Piedras	18.5%	99.4%	50.3%	29.8%	1
Dist.	170104	Laberinto	16.8%	100.0%	72.0%	30.3%	2
Prov.	**170200**	**Manu**	**12.5%**	**99.7%**	**53.4%**	**19.7%**	**3**
Dist.	170201	Manu	31.9%	99.6%	19.3%	50.9%	1
Dist.	170202	Fitzcarrald	46.5%	100.0%	95.6%	51.6%	0
Dist.	170203	Madre De Dios	13.5%	99.7%	62.9%	19.1%	1
Dist.	170204	Huepetuhe	11.8%	100.0%	84.8%	9.5%	1
Prov.	**170300**	**Tahuamanu**	**19.8%**	**99.0%**	**45.3%**	**29.1%**	**3**
Dist.	170301	Iñapari	13.8%	97.6%	46.8%	12.0%	2
Dist.	170302	Iberia	15.8%	99.3%	43.5%	27.9%	1
Dist.	170303	Tahuamanu	44.5%	99.8%	47.5%	49.3%	0
Dep.	**180000**	**Moquegua**	**8.8%**	**11.9%**	**45.0%**	**12.8%**	**14**
Prov.	**180100**	**Mariscal Nieto**	**9.6%**	**5.4%**	**35.7%**	**14.2%**	**6**
Dist.	180101	Moquegua	9.3%	1.2%	33.5%	9.1%	5
Dist.	180102	Carumas	60.7%	28.8%	53.8%	61.1%	0
Dist.	180103	Cuchumbaya	58.6%	24.6%	59.3%	69.8%	0
Dist.	180104	Samegua	9.4%	0.0%	3.6%	11.9%	1

Continúa...

10.3.4.B Indicadores asociados al Índice de Vulnerabilidad a la Inseguridad Alimentaria, según departamento, provincia y distrito, 2018

Nivel	Ubigeo	Departamento, provincia y distrito	Indicadores asociados				
			Índice de diversificación económica 1/	Porcentaje de tierras agrícolas en secano 2/	Porcentaje de tierras cultivadas para autoconsumo 3/	Porcentaje de la PEA ocupada agrícola 4/	Número de mercado de abastos 5/
Dist.	180105	San Cristóbal	57.6%	2.4%	38.7%	72.6%	0
Dist.	180106	Torata	19.0%	6.3%	39.2%	20.3%	0
Prov.	**180200**	**General Sánchez Cerro**	**42.1%**	**26.1%**	**62.6%**	**59.5%**	**1**
Dist.	180201	Omate	26.3%	6.4%	25.4%	42.7%	0
Dist.	180202	Chojata	65.0%	1.0%	64.2%	76.4%	0
Dist.	180203	Coalaque	64.7%	4.9%	37.2%	74.6%	0
Dist.	180204	Ichuña	45.4%	12.0%	99.8%	59.3%	1
Dist.	180205	La Capilla	33.4%	0.5%	81.3%	53.5%	0
Dist.	180206	Lloque	57.1%	1.4%	94.7%	73.1%	0
Dist.	180207	Matalaque	61.2%	2.6%	75.3%	71.9%	0
Dist.	180208	Puquina	45.1%	16.0%	61.8%	65.1%	0
Dist.	180209	Quinistaquillas	35.5%	0.9%	45.2%	48.5%	0
Dist.	180210	Ubinas	43.8%	63.6%	86.4%	61.9%	0
Dist.	180211	Yunga	62.5%	17.0%	89.7%	77.9%	0
Prov.	180300	Ilo	8.7%	0.6%	16.7%	1.7%	7
Dist.	180301	Ilo	8.9%	0.2%	1.7%	1.5%	6
Dist.	180302	El Algarrobal	11.2%	0.0%	10.3%	6.6%	0
Dist.	180303	Pacocha	8.2%	1.9%	33.9%	0.8%	1
Dep.	**190000**	**Pasco**	**20.5%**	**98.2%**	**61.1%**	**37.3%**	**19**
Prov.	**190100**	**Pasco**	**10.6%**	**92.8%**	**46.1%**	**18.2%**	**12**
Dist.	190101	Chaupimarca	9.9%	100.0%	100.0%	1.8%	3
Dist.	190102	Huachón	63.1%	92.5%	16.4%	76.8%	1
Dist.	190103	Huariaca	10.9%	67.5%	43.4%	20.1%	1
Dist.	190104	Huayllay	17.2%	0.0%	0.0%	5.3%	3
Dist.	190105	Ninacaca	28.7%	99.0%	46.5%	46.9%	0
Dist.	190106	Pallanchacra	41.0%	97.8%	26.8%	60.9%	0
Dist.	190107	Paucartambo	54.9%	83.4%	11.9%	70.2%	1
Dist.	190108	San Francisco de Asís de Yarusyacán	29.0%	98.6%	54.5%	26.3%	0
Dist.	190109	Simon Bolívar	9.4%	99.3%	99.7%	8.6%	1
Dist.	190110	Ticlacayán	43.5%	98.6%	91.2%	62.0%	0
Dist.	190111	Tinyahuarco	11.7%	100.0%	0.0%	3.5%	0
Dist.	190112	Vicco	16.8%	100.0%	85.1%	12.6%	0
Dist.	190113	Yanacancha	9.2%	96.5%	31.8%	4.6%	2
Prov.	**190200**	**Daniel Alcides Carrión**	**43.9%**	**98.3%**	**85.6%**	**62.9%**	**1**
Dist.	190201	Yanahuanca	21.8%	87.7%	88.8%	38.7%	1
Dist.	190202	Chacayán	34.1%	90.2%	83.7%	56.4%	0
Dist.	190203	Goyllarisquizga	14.2%	98.4%	96.4%	29.4%	0
Dist.	190204	Paucar	47.6%	91.4%	86.8%	64.0%	0
Dist.	190205	San Pedro de Pillao	53.7%	86.0%	84.3%	72.4%	0
Dist.	190206	Santa Ana de Tusi	66.1%	97.3%	83.0%	80.3%	0
Dist.	190207	Tapuc	36.4%	99.9%	84.3%	55.6%	0
Dist.	190208	Vilcabamba	29.6%	93.2%	72.4%	51.2%	0
Prov.	**190300**	**Oxapampa**	**31.4%**	**99.3%**	**62.3%**	**52.1%**	**6**
Dist.	190301	Oxapampa	14.8%	98.1%	31.9%	30.2%	2
Dist.	190302	Chontabamba	21.2%	98.4%	20.4%	43.1%	0

Continúa...

10.3.4.B Indicadores asociados al Índice de Vulnerabilidad a la Inseguridad Alimentaria, según departamento, provincia y distrito, 2018

Nivel	Ubigeo	Departamento, provincia y distrito	Indicadores asociados				
			Índice de diversificación económica 1/	Porcentaje de tierras agrícolas en secano 2/	Porcentaje de tierras cultivadas para autoconsumo 3/	Porcentaje de la PEA ocupada agrícola 4/	Número de mercado de abastos 5/
Dist.	190303	Huancabamba	60.8%	97.9%	42.3%	75.8%	0
Dist.	190304	Palcazú	45.8%	99.9%	85.2%	63.0%	1
Dist.	190305	Pozuzo	36.8%	99.8%	96.4%	55.5%	0
Dist.	190306	Puerto Bermúdez	49.8%	99.6%	37.9%	67.2%	0
Dist.	190307	Villa Rica	24.6%	97.8%	30.7%	45.6%	2
Dist.	190308	Constitución	38.7%	99.9%	78.2%	57.6%	1
Dep.	**200000**	**Piura**	**12.2%**	**32.2%**	**25.8%**	**25.2%**	**76**
Prov.	**200100**	**Piura**	**10.4%**	**19.2%**	**24.0%**	**18.9%**	**32**
Dist.	200101	Piura	9.1%	10.6%	2.9%	6.0%	17
Dist.	200104	Castilla	9.1%	45.6%	42.6%	7.2%	3
Dist.	200105	Catacaos	11.4%	4.8%	39.9%	20.5%	1
Dist.	200107	Cura Mori	40.0%	2.0%	30.8%	60.5%	1
Dist.	200108	El Tallán	45.0%	9.9%	43.6%	66.1%	0
Dist.	200109	La Arena	32.8%	1.2%	14.7%	54.3%	2
Dist.	200110	La Unión	16.1%	1.1%	57.9%	33.5%	4
Dist.	200111	Las Lomas	40.3%	8.0%	2.6%	60.3%	1
Dist.	200114	Tambo Grande	42.0%	34.3%	0.9%	62.5%	2
Dist.	200115	Veintiseis de Octubre	10.4%	0.0%	0.0%	3.3%	1
Prov.	**200200**	**Ayabaca**	**56.8%**	**60.7%**	**53.4%**	**72.2%**	**3**
Dist.	200201	Ayabaca	51.5%	65.2%	56.8%	66.5%	1
Dist.	200202	Frías	67.7%	66.7%	86.0%	79.2%	0
Dist.	200203	Jilili	69.9%	57.4%	35.8%	82.6%	0
Dist.	200204	Lagunas	60.8%	90.5%	93.2%	75.7%	0
Dist.	200205	Montero	53.7%	49.5%	51.3%	70.2%	0
Dist.	200206	Pacaipampa	62.8%	58.8%	75.2%	77.3%	0
Dist.	200207	Paimas	51.2%	36.4%	27.0%	68.6%	1
Dist.	200208	Sapillica	66.8%	53.5%	67.7%	80.6%	0
Dist.	200209	Sicchez	54.0%	44.3%	23.1%	71.4%	0
Dist.	200210	Suyo	49.3%	53.3%	15.6%	69.0%	1
Prov.	**200300**	**Huancabamba**	**55.0%**	**51.1%**	**53.3%**	**70.6%**	**3**
Dist.	200301	Huancabamba	35.4%	37.2%	66.2%	55.2%	2
Dist.	200302	Canchaque	41.6%	34.5%	51.0%	60.6%	0
Dist.	200303	El Carmen de la Frontera	71.2%	66.7%	62.8%	82.7%	0
Dist.	200304	Huarmaca	62.8%	63.9%	66.9%	75.7%	1
Dist.	200305	Lalaquiz	81.3%	29.6%	25.0%	87.9%	0
Dist.	200306	San Miguel de El Faique	63.0%	28.5%	38.2%	76.9%	0
Dist.	200307	Sóndor	59.7%	66.7%	57.9%	76.5%	0
Dist.	200308	Sondorillo	83.0%	56.0%	40.0%	83.5%	0
Prov.	**200400**	**Morropón**	**29.1%**	**24.7%**	**12.3%**	**50.0%**	**7**
Dist.	200401	Chulucanas	20.6%	27.0%	3.3%	39.9%	3
Dist.	200402	Buenos Aires	39.6%	27.0%	2.7%	60.8%	1
Dist.	200403	Chalaco	53.2%	39.8%	72.8%	68.2%	0
Dist.	200404	La Matanza	45.7%	26.2%	0.6%	65.3%	1
Dist.	200405	Morropón	22.4%	7.9%	4.7%	42.6%	1
Dist.	200406	Salitral	43.6%	11.4%	2.6%	63.8%	0
Dist.	200407	San Juan de Bigote	47.7%	19.4%	10.7%	66.6%	0

Continúa...

10.3.4.B Indicadores asociados al Índice de Vulnerabilidad a la Inseguridad Alimentaria, según departamento, provincia y distrito, 2018

Nivel	Ubigeo	Departamento, provincia y distrito	Indicadores asociados				
			Índice de diversificación económica 1/	Porcentaje de tierras agrícolas en secano 2/	Porcentaje de tierras cultivadas para autoconsumo 3/	Porcentaje de la PEA ocupada agrícola 4/	Número de mercado de abastos 5/
Dist.	200408	Santa Catalina de Mossa	53.9%	19.9%	66.2%	69.9%	0
Dist.	200409	Santo Domingo	41.5%	41.3%	76.0%	57.6%	1
Dist.	200410	Yamango	72.8%	24.4%	32.6%	79.5%	0
Prov.	**200500**	**Paita**	**9.9%**	**47.0%**	**2.3%**	**13.0%**	**10**
Dist.	200501	Paita	11.1%	99.3%	46.6%	1.5%	2
Dist.	200502	Amotape	22.5%	7.3%	9.6%	42.8%	1
Dist.	200503	Arenal	13.6%	64.7%	5.9%	26.0%	0
Dist.	200504	Colán	16.9%	0.1%	4.0%	34.1%	2
Dist.	200505	La Huaca	19.7%	4.7%	1.2%	38.2%	1
Dist.	200506	Tamarindo	21.1%	0.1%	5.7%	40.7%	2
Dist.	200507	Vichayal	33.0%	87.7%	1.8%	55.2%	2
Prov.	**200600**	**Sullana**	**12.4%**	**11.4%**	**8.5%**	**23.4%**	**6**
Dist.	200601	Sullana	10.5%	2.3%	0.7%	13.5%	2
Dist.	200602	Bellavista	12.6%	0.0%	0.0%	6.6%	2
Dist.	200603	Ignacio Escudero	25.8%	16.0%	0.7%	46.1%	1
Dist.	200604	Lancones	63.7%	19.3%	13.1%	79.4%	0
Dist.	200605	Marcavelica	25.7%	0.9%	1.4%	46.8%	0
Dist.	200606	Miguel Checa	23.2%	42.5%	80.3%	43.9%	0
Dist.	200607	Querecotillo	29.7%	0.7%	0.7%	51.3%	1
Dist.	200608	Salitral	21.4%	0.4%	0.8%	41.6%	0
Prov.	**200700**	**Talara**	**9.0%**	**0.0%**	**12.4%**	**1.2%**	**8**
Dist.	200701	Pariñas	9.0%	0.0%	3.4%	1.2%	4
Dist.	200702	El Alto	9.3%	0.0%	0.0%	0.7%	1
Dist.	200703	La Brea	8.5%	0.0%	0.0%	2.1%	1
Dist.	200704	Lobitos	23.0%	0.0%	0.0%	1.5%	0
Dist.	200705	Los Órganos	10.0%	0.0%	0.0%	0.8%	1
Dist.	200706	Máncora	10.6%	0.0%	24.9%	1.0%	1
Prov.	**200800**	**Sechura**	**10.9%**	**0.3%**	**21.5%**	**15.2%**	**7**
Dist.	200801	Sechura	11.4%	0.5%	5.7%	5.2%	5
Dist.	200802	Bellavista de la Union	17.6%	0.8%	6.4%	36.6%	0
Dist.	200803	Bernal	17.5%	0.0%	7.9%	36.1%	1
Dist.	200804	Cristo Nos Valga	35.9%	0.1%	29.8%	50.0%	0
Dist.	200805	Vice	13.9%	0.1%	33.5%	17.2%	1
Dist.	200806	Rinconada Llicuar	19.8%	1.3%	3.0%	39.7%	0
Dep.	**210000**	**Puno**	**21.3%**	**96.5%**	**84.9%**	**40.3%**	**50**
Prov.	**210100**	**Puno**	**12.6%**	**96.8%**	**89.5%**	**25.5%**	**7**
Dist.	210101	Puno	9.6%	94.1%	70.8%	5.0%	5
Dist.	210102	Acora	66.3%	98.0%	86.9%	79.0%	1
Dist.	210103	Amantaní	58.5%	100.0%	100.0%	72.5%	0
Dist.	210104	Atuncolla	59.0%	99.9%	95.2%	76.3%	0
Dist.	210105	Capachica	56.5%	99.7%	95.9%	71.9%	1
Dist.	210106	Chucuito	35.6%	99.8%	58.6%	56.5%	0
Dist.	210107	Coata	56.5%	99.5%	97.8%	74.6%	0
Dist.	210108	Huata	50.5%	99.9%	98.2%	67.1%	0
Dist.	210109	Mañazo	36.7%	76.5%	93.5%	54.2%	0
Dist.	210110	Paucarcolla	52.1%	100.0%	91.0%	70.3%	0

Continúa...

10.3.4.B Indicadores asociados al Índice de Vulnerabilidad a la Inseguridad Alimentaria, según departamento, provincia y distrito, 2018

Nivel	Ubigeo	Departamento, provincia y distrito	Indicadores asociados				
			Índice de diversificación económica 1/	Porcentaje de tierras agrícolas en secano 2/	Porcentaje de tierras cultivadas para autoconsumo 3/	Porcentaje de la PEA ocupada agrícola 4/	Número de mercado de abastos 5/
Dist.	210111	Pichacani	32.3%	99.6%	99.7%	52.6%	0
Dist.	210112	Platería	64.7%	99.8%	99.3%	78.6%	0
Dist.	210113	San Antonio	62.7%	66.2%	100.0%	76.0%	0
Dist.	210114	Tiquillaca	56.6%	99.9%	99.8%	72.4%	0
Dist.	210115	Vilque	52.6%	99.0%	88.6%	71.8%	0
Prov.	**210200**	**Azángaro**	**49.8%**	**96.1%**	**95.7%**	**68.0%**	**6**
Dist.	210201	Azángaro	20.8%	95.8%	94.6%	37.8%	2
Dist.	210202	Achaya	90.1%	99.9%	98.4%	94.9%	0
Dist.	210203	Arapa	70.6%	97.7%	96.8%	82.2%	1
Dist.	210204	Asillo	53.5%	82.1%	95.5%	70.2%	0
Dist.	210205	Caminaca	75.5%	99.9%	87.7%	86.7%	0
Dist.	210206	Chupa	64.8%	99.8%	97.9%	78.0%	0
Dist.	210207	José Domingo Choque-huanca	19.2%	99.9%	95.0%	32.3%	0
Dist.	210208	Muñani	54.5%	98.1%	99.7%	72.6%	0
Dist.	210209	Potoni	53.7%	99.6%	99.2%	72.3%	1
Dist.	210210	Samán	82.2%	99.9%	96.0%	90.5%	0
Dist.	210211	San Antón	54.8%	98.7%	98.8%	62.7%	1
Dist.	210212	San José	79.4%	91.8%	99.3%	86.2%	1
Dist.	210213	San Juan de Salinas	64.5%	99.8%	93.6%	79.7%	0
Dist.	210214	Santiago de Pupuja	77.5%	99.1%	93.7%	87.9%	0
Dist.	210215	Tirapata	71.4%	99.4%	98.2%	83.4%	0
Prov.	**210300**	**Carabaya**	**51.3%**	**99.8%**	**73.9%**	**68.0%**	**4**
Dist.	210301	Macusani	17.0%	100.0%	82.2%	30.2%	1
Dist.	210302	Ajoyani	26.7%	99.4%	100.0%	43.3%	0
Dist.	210303	Ayapata	81.0%	99.6%	59.5%	89.9%	1
Dist.	210304	Coasa	58.8%	100.0%	96.3%	76.1%	0
Dist.	210305	Corani	54.1%	100.0%	97.3%	71.4%	0
Dist.	210306	Crucero	19.6%	99.5%	93.2%	35.5%	0
Dist.	210307	Ituata	62.8%	100.0%	96.6%	78.3%	0
Dist.	210308	Ollachea	55.4%	96.2%	88.5%	68.9%	1
Dist.	210309	San Gabán	58.8%	99.9%	28.4%	70.6%	1
Dist.	210310	Usicayos	85.4%	100.0%	88.1%	91.1%	0
Prov.	**210400**	**Chucuito**	**44.1%**	**97.7%**	**94.8%**	**62.7%**	**4**
Dist.	210401	Juli	33.5%	96.6%	91.1%	54.1%	1
Dist.	210402	Desaguadero	20.5%	99.9%	91.9%	31.2%	1
Dist.	210403	Huacullani	42.9%	97.5%	96.9%	62.6%	0
Dist.	210404	Kelluyo	63.2%	99.8%	98.7%	77.7%	1
Dist.	210405	Pisacoma	71.2%	99.8%	99.6%	83.3%	0
Dist.	210406	Pomata	54.3%	97.2%	88.7%	69.7%	0
Dist.	210407	Zepita	71.8%	95.0%	100.0%	83.1%	1
Prov.	**210500**	**El Collao**	**49.4%**	**99.9%**	**85.9%**	**65.8%**	**3**
Dist.	210501	Ilave	42.6%	99.9%	82.5%	59.7%	1
Dist.	210502	Capazo	53.2%	0.0%	0.0%	71.5%	0
Dist.	210503	Pilcuyo	77.0%	99.9%	96.0%	87.1%	1
Dist.	210504	Santa Rosa	57.6%	100.0%	0.0%	70.6%	1
Dist.	210505	Conduriri	44.8%	100.0%	0.0%	65.0%	0

Continúa...

10.3.4.B Indicadores asociados al Índice de Vulnerabilidad a la Inseguridad Alimentaria, según departamento, provincia y distrito, 2018

Nivel	Ubigeo	Departamento, provincia y distrito	Indicadores asociados				
			Índice de diversificación económica 1/	Porcentaje de tierras agrícolas en secano 2/	Porcentaje de tierras cultivadas para autoconsumo 3/	Porcentaje de la PEA ocupada agrícola 4/	Número de mercado de abastos 5/
Prov.	**210600**	**Huancané**	**55.6%**	**99.0%**	**93.8%**	**72.4%**	**2**
Dist.	210601	Huancané	39.4%	96.5%	86.0%	59.6%	1
Dist.	210602	Cojata	51.9%	100.0%	100.0%	68.3%	0
Dist.	210603	Huatasani	57.0%	99.6%	85.2%	75.0%	0
Dist.	210604	Inchupalla	82.6%	99.3%	99.0%	90.6%	0
Dist.	210605	Pusi	67.1%	98.7%	89.2%	78.5%	1
Dist.	210606	Rosaspata	77.3%	99.2%	98.3%	85.6%	0
Dist.	210607	Taraco	61.1%	99.9%	96.4%	76.5%	0
Dist.	210608	Vilque Chico	70.1%	99.7%	98.7%	81.5%	0
Prov.	**210700**	**Lampa**	**41.6%**	**95.4%**	**92.5%**	**59.2%**	**1**
Dist.	210701	Lampa	38.2%	98.4%	95.3%	57.2%	1
Dist.	210702	Cabanilla	49.9%	85.2%	91.6%	66.5%	0
Dist.	210703	Calapuja	53.5%	99.5%	87.5%	72.3%	0
Dist.	210704	Nicasio	57.4%	99.9%	99.3%	75.2%	0
Dist.	210705	Ocuviri	44.9%	75.3%	100.0%	40.5%	0
Dist.	210706	Palca	59.4%	100.0%	100.0%	74.6%	0
Dist.	210707	Paratia	48.1%	0.0%	0.0%	65.2%	0
Dist.	210708	Pucaré	54.1%	99.8%	87.5%	70.5%	0
Dist.	210709	Santa Lucía	23.9%	98.0%	100.0%	42.2%	0
Dist.	210710	Vilavila	33.5%	0.0%	0.0%	53.5%	0
Prov.	**210800**	**Melgar**	**27.9%**	**85.7%**	**96.3%**	**46.1%**	**1**
Dist.	210801	Ayaviri	11.9%	98.6%	91.5%	21.8%	1
Dist.	210802	Antauta	21.5%	84.8%	100.0%	18.5%	0
Dist.	210803	Cupi	55.0%	58.8%	99.2%	66.9%	0
Dist.	210804	Llalli	39.7%	59.4%	88.3%	59.9%	0
Dist.	210805	Macari	50.4%	83.3%	99.2%	66.3%	0
Dist.	210806	Nuñoa	48.6%	78.7%	98.9%	68.4%	0
Dist.	210807	Orurillo	73.1%	89.3%	96.8%	83.6%	0
Dist.	210808	Santa Rosa	37.8%	87.1%	99.6%	54.5%	0
Dist.	210809	Umachiri	60.2%	80.1%	99.6%	76.1%	0
Prov.	**210900**	**Moho**	**76.3%**	**94.4%**	**98.5%**	**85.8%**	**0**
Dist.	210901	Moho	73.4%	91.8%	99.1%	83.5%	0
Dist.	210902	Conima	75.3%	92.3%	98.0%	86.7%	0
Dist.	210903	Huayrapata	82.8%	99.9%	94.9%	91.0%	0
Dist.	210904	Tilali	84.3%	99.9%	100.0%	90.2%	0
Prov.	**211000**	**San Antonio de Putina**	**17.5%**	**99.6%**	**96.5%**	**28.2%**	**1**
Dist.	211001	Putina	19.0%	99.5%	96.6%	35.3%	0
Dist.	211002	Ananea	16.1%	0.0%	0.0%	8.6%	1
Dist.	211003	Pedro Vilca Apaza	68.4%	99.6%	99.3%	78.2%	0
Dist.	211004	Quilcapuncu	57.8%	99.6%	97.8%	74.7%	0
Dist.	211005	Sina	54.9%	100.0%	81.4%	72.6%	0
Prov.	**211100**	**San Román**	**10.8%**	**93.5%**	**83.5%**	**7.3%**	**16**
Dist.	211101	Juliaca	11.0%	95.8%	93.6%	4.2%	13
Dist.	211102	Cabana	67.0%	89.8%	73.8%	80.5%	1
Dist.	211103	Cabanillas	29.5%	52.6%	91.6%	50.2%	1
Dist.	211104	Caracoto	37.3%	99.3%	89.8%	55.9%	0

Continúa...

10.3.4.B Indicadores asociados al Índice de Vulnerabilidad a la Inseguridad Alimentaria, según departamento, provincia y distrito, 2018

Nivel	Ubigeo	Departamento, provincia y distrito	Indicadores asociados				
			Índice de diversificación económica 1/	Porcentaje de tierras agrícolas en secano 2/	Porcentaje de tierras cultivadas para autoconsumo 3/	Porcentaje de la PEA ocupada agrícola 4/	Número de mercado de abastos 5/
Dist.	211105	San Miguel	11.7%	0.0%	0.0%	6.5%	1
Prov.	**211200**	**Sandia**	**68.8%**	**98.7%**	**18.9%**	**78.9%**	**4**
Dist.	211201	Sandia	55.5%	81.6%	52.1%	68.3%	1
Dist.	211202	Cuyocuyo	57.4%	100.0%	98.2%	74.5%	0
Dist.	211203	Limbani	41.8%	100.0%	83.4%	58.0%	1
Dist.	211204	Patambuco	85.2%	100.0%	82.6%	92.2%	0
Dist.	211205	Phara	73.0%	100.0%	99.8%	83.8%	0
Dist.	211206	Quiaca	77.0%	100.0%	99.7%	52.8%	0
Dist.	211207	San Juan del Oro	61.1%	99.7%	4.9%	74.6%	0
Dist.	211208	Yanahuaya	82.7%	99.7%	23.8%	89.1%	1
Dist.	211209	Alto Inambari	77.3%	98.5%	6.3%	86.6%	0
Dist.	211210	San Pedro de Putina Punco	81.3%	99.6%	5.9%	88.2%	1
Prov.	**211300**	**Yunguyo**	**47.1%**	**98.0%**	**79.5%**	**63.4%**	**1**
Dist.	211301	Yunguyo	33.5%	99.6%	79.4%	50.9%	1
Dist.	211302	Anapia	84.8%	100.0%	65.9%	89.8%	0
Dist.	211303	Copani	82.8%	86.1%	78.4%	90.2%	0
Dist.	211304	Cuturapi	49.7%	99.5%	80.7%	66.0%	0
Dist.	211305	Ollaraya	77.0%	100.0%	91.2%	87.4%	0
Dist.	211306	Tinicachi	75.7%	98.5%	74.5%	79.0%	0
Dist.	211307	Unicachi	62.4%	100.0%	90.4%	76.0%	0
Dep.	**220000**	**San Martín**	**25.8%**	**89.7%**	**28.1%**	**46.6%**	**46**
Prov.	220100	Moyobamba	23.8%	86.2%	21.8%	44.6%	8
Dist.	220101	Moyobamba	15.5%	87.2%	18.8%	32.1%	6
Dist.	220102	Calzada	31.1%	66.2%	23.9%	54.5%	0
Dist.	220103	Habana	53.4%	49.6%	20.5%	71.8%	0
Dist.	220104	Jepelacio	70.4%	96.7%	31.9%	83.3%	1
Dist.	220105	Soritor	42.4%	86.2%	20.0%	62.6%	1
Dist.	220106	Yantalo	46.9%	78.2%	5.1%	66.8%	0
Prov.	**220200**	**Bellavista**	**45.3%**	**83.9%**	**33.0%**	**65.7%**	**4**
Dist.	220201	Bellavista	17.1%	75.1%	41.1%	35.2%	4
Dist.	220202	Alto Biavo	69.8%	96.5%	19.6%	82.9%	0
Dist.	220203	Bajo Biavo	76.6%	86.8%	35.5%	87.0%	0
Dist.	220204	Huallaga	72.2%	98.6%	40.4%	84.7%	0
Dist.	220205	San Pablo	63.7%	90.1%	36.3%	78.6%	0
Dist.	220206	San Rafael	49.8%	21.7%	10.0%	68.7%	0
Prov.	**220300**	**El Dorado**	**65.0%**	**98.8%**	**21.1%**	**79.6%**	**2**
Dist.	220301	San José de Sisa	55.4%	99.4%	12.9%	73.2%	1
Dist.	220302	Agua Blanca	70.8%	99.1%	66.1%	84.0%	0
Dist.	220303	San Martín	71.4%	99.7%	7.8%	82.6%	1
Dist.	220304	Santa Rosa	76.9%	97.9%	7.2%	87.6%	0
Dist.	220305	Shatoja	74.1%	96.5%	25.5%	85.7%	0
Prov.	**220400**	**Huallaga**	**48.2%**	**97.8%**	**44.8%**	**67.6%**	**1**
Dist.	220401	Saposoa	39.0%	99.2%	43.9%	60.0%	1
Dist.	220402	Alto Saposoa	70.9%	99.6%	21.6%	84.1%	0
Dist.	220403	El Eslabón	47.4%	97.2%	65.6%	67.8%	0
Dist.	220404	Piscoyacu	61.0%	93.3%	35.7%	77.3%	0

Continúa...

10.3.4.B Indicadores asociados al Índice de Vulnerabilidad a la Inseguridad Alimentaria, según departamento, provincia y distrito, 2018

Nivel	Ubigeo	Departamento, provincia y distrito	Indicadores asociados				
			Índice de diversificación económica 1/	Porcentaje de tierras agrícolas en secano 2/	Porcentaje de tierras cultivadas para autoconsumo 3/	Porcentaje de la PEA ocupada agrícola 4/	Número de mercado de abastos 5/
Dist.	220405	Sacanche	49.2%	97.3%	62.5%	66.0%	0
Dist.	220406	Tingo de Saposoa	47.6%	95.7%	56.6%	68.1%	0
Prov.	**220500**	**Lamas**	**52.5%**	**99.1%**	**28.3%**	**70.9%**	**3**
Dist.	220501	Lamas	22.5%	99.8%	15.1%	43.3%	1
Dist.	220502	Alonso de Alvarado	68.4%	99.7%	4.7%	78.2%	0
Dist.	220503	Barranquita	66.3%	99.6%	30.5%	81.2%	0
Dist.	220504	Caynarachi	56.0%	98.5%	16.0%	71.9%	1
Dist.	220505	Cuñumbuqui	45.8%	98.0%	72.7%	66.8%	0
Dist.	220506	Pinto Recodo	76.6%	99.4%	19.7%	87.5%	0
Dist.	220507	Rumisapa	51.9%	98.4%	18.1%	71.1%	0
Dist.	220508	San Roque de Cumbaza	73.3%	99.4%	11.2%	84.6%	0
Dist.	220509	Shanao	50.2%	99.3%	35.5%	70.1%	0
Dist.	220510	Tabalosos	60.2%	99.4%	20.4%	77.1%	1
Dist.	220511	Zapatero	70.9%	99.6%	39.3%	84.0%	0
Prov.	**220600**	**Mariscal Cáceres**	**33.3%**	**97.9%**	**36.1%**	**53.0%**	**3**
Dist.	220601	Juanjuí	14.5%	98.7%	30.7%	28.4%	3
Dist.	220602	Campanilla	69.8%	97.7%	33.2%	80.3%	0
Dist.	220603	Huicungo	67.3%	99.7%	33.1%	80.5%	0
Dist.	220604	Pachiza	68.1%	99.4%	23.2%	81.9%	0
Dist.	220605	Pajarillo	74.0%	96.2%	47.2%	85.0%	0
Prov.	**220700**	**Picota**	**44.3%**	**80.3%**	**7.8%**	**64.2%**	**3**
Dist.	220701	Picota	20.0%	64.3%	5.7%	38.3%	1
Dist.	220702	Buenos Aires	59.1%	93.7%	16.0%	75.6%	0
Dist.	220703	Caspisapa	46.9%	51.2%	4.3%	64.2%	0
Dist.	220704	Pilluana	59.6%	82.8%	22.5%	76.2%	0
Dist.	220705	Pucacaca	37.7%	83.2%	7.1%	59.8%	1
Dist.	220706	San Cristóbal	41.7%	29.7%	2.5%	63.6%	0
Dist.	220707	San Hilarión	32.8%	15.2%	2.0%	52.3%	1
Dist.	220708	Shamboyacu	76.4%	99.3%	8.2%	87.3%	0
Dist.	220709	Tingo de Ponasa	66.8%	95.6%	11.3%	81.3%	0
Dist.	220710	Tres Unidos	68.1%	99.1%	5.5%	82.2%	0
Prov.	**220800**	**Rioja**	**27.7%**	**73.2%**	**17.1%**	**49.3%**	**10**
Dist.	220801	Rioja	13.2%	85.2%	37.1%	28.1%	2
Dist.	220802	Awajún	63.7%	77.5%	10.1%	79.5%	0
Dist.	220803	Elias Soplín Vargas	33.0%	91.3%	26.0%	55.0%	3
Dist.	220804	Nueva Cajamarca	23.8%	76.2%	21.4%	44.1%	2
Dist.	220805	Pardo Miguel	56.3%	95.0%	20.1%	72.7%	1
Dist.	220806	Posic	52.2%	45.6%	25.5%	71.6%	0
Dist.	220807	San Fernando	63.0%	15.2%	5.1%	79.2%	1
Dist.	220808	Yorongos	66.6%	79.3%	12.1%	81.5%	0
Dist.	220809	Yuracyacu	43.1%	7.8%	1.0%	63.4%	1
Prov.	**220900**	**San Martín**	**10.0%**	**90.8%**	**44.2%**	**17.2%**	**8**
Dist.	220901	Tarapoto	9.5%	44.2%	9.9%	5.9%	5
Dist.	220902	Alberto Leveau	51.4%	86.4%	42.5%	70.9%	0
Dist.	220903	Cacatachi	18.2%	40.7%	8.5%	35.9%	0
Dist.	220904	Chazuta	54.8%	99.2%	29.1%	72.2%	1
Dist.	220905	Chipurana	70.7%	100.0%	40.3%	81.9%	0

Continúa...

10.3.4.B Indicadores asociados al Índice de Vulnerabilidad a la Inseguridad Alimentaria, según departamento, provincia y distrito, 2018

Nivel	Ubigeo	Departamento, provincia y distrito	Indicadores asociados				
			Índice de diversificación económica 1/	Porcentaje de tierras agrícolas en secano 2/	Porcentaje de tierras cultivadas para autoconsumo 3/	Porcentaje de la PEA ocupada agrícola 4/	Número de mercado de abastos 5/
Dist.	220906	El Porvenir	62.7%	99.7%	70.8%	76.3%	0
Dist.	220907	Huimbayoc	74.9%	99.4%	49.7%	82.3%	0
Dist.	220908	Juan Guerra	17.5%	77.9%	69.4%	36.2%	0
Dist.	220909	La Banda de Shilcayo	9.6%	95.0%	46.8%	10.9%	1
Dist.	220910	Morales	8.9%	62.8%	6.8%	10.0%	0
Dist.	220911	Papaplaya	58.6%	99.6%	40.6%	75.1%	0
Dist.	220912	San Antonio	29.9%	100.0%	41.5%	52.6%	0
Dist.	220913	Sauce	43.3%	97.5%	29.3%	59.5%	1
Dist.	220914	Shapaja	29.2%	99.9%	66.9%	51.6%	0
Prov.	**221000**	**Tocache**	**33.7%**	**93.0%**	**23.3%**	**53.6%**	**4**
Dist.	221001	Tocache	21.8%	92.9%	5.6%	40.7%	2
Dist.	221002	Nuevo Progreso	47.7%	96.6%	3.6%	66.4%	1
Dist.	221003	Pólvora	62.6%	97.2%	9.1%	68.8%	0
Dist.	221004	Shunte	76.1%	99.8%	0.5%	79.4%	0
Dist.	221005	Uchiza	33.2%	88.1%	56.0%	54.6%	1
Dep.	**230000**	**Tacna**	**10.1%**	**3.5%**	**27.2%**	**13.0%**	**44**
Prov.	230100	Tacna	10.1%	1.6%	17.9%	10.0%	37
Dist.	230101	Tacna	9.5%	0.9%	13.6%	6.0%	13
Dist.	230102	Alto de la Alianza	11.6%	100.0%	0.0%	6.4%	4
Dist.	230103	Calana	16.9%	2.2%	18.0%	31.0%	0
Dist.	230104	Ciudad Nueva	13.2%	81.8%	86.8%	8.0%	4
Dist.	230105	Inclán	49.5%	0.4%	29.5%	68.9%	0
Dist.	230106	Pachía	29.0%	15.0%	23.1%	49.1%	0
Dist.	230107	Palca	36.3%	15.2%	62.7%	19.8%	0
Dist.	230108	Pocollay	9.4%	0.8%	8.8%	8.2%	4
Dist.	230109	Sama	20.5%	3.8%	55.2%	39.3%	4
Dist.	230110	Coronel Gregorio Albarracín Lanchipa	10.8%	2.7%	19.1%	7.4%	8
Dist.	230111	La Yarada Los Palos	70.3%	0.0%	0.0%	83.6%	0
Prov.	**230200**	**Candarave**	**64.5%**	**12.6%**	**50.9%**	**76.9%**	**1**
Dist.	230201	Candarave	59.0%	19.6%	57.1%	71.4%	1
Dist.	230202	Cairani	81.2%	7.4%	55.6%	88.9%	0
Dist.	230203	Camilaca	77.1%	4.1%	24.1%	87.7%	0
Dist.	230204	Curibaya	28.2%	0.5%	64.3%	44.1%	0
Dist.	230205	Huanuara	60.4%	4.6%	48.2%	77.4%	0
Dist.	230206	Quilahuani	72.6%	14.6%	57.4%	82.4%	0
Prov.	**230300**	**Jorge Basadre**	**22.3%**	**0.6%**	**41.2%**	**27.4%**	**4**
Dist.	230301	Locumba	36.3%	0.4%	23.3%	56.6%	1
Dist.	230302	Ilabaya	15.0%	1.6%	40.8%	16.2%	2
Dist.	230303	Ite	30.1%	0.1%	61.3%	30.6%	1
Prov.	**230400**	**Tarata**	**57.4%**	**12.8%**	**49.9%**	**66.0%**	**2**
Dist.	230401	Tarata	48.7%	8.3%	51.3%	55.4%	1
Dist.	230402	Heroes Albarracín	62.8%	5.1%	46.8%	78.8%	0
Dist.	230403	Estique	66.5%	17.0%	9.3%	68.6%	0
Dist.	230404	Estique-Pampa	56.4%	28.7%	7.5%	74.3%	0
Dist.	230405	Sitajara	64.6%	22.1%	36.1%	79.9%	0
Dist.	230406	Susapaya	74.7%	4.1%	75.2%	83.2%	0

Continúa...

10.3.4.B Indicadores asociados al Índice de Vulnerabilidad a la Inseguridad Alimentaria, según departamento, provincia y distrito, 2018

Nivel	Ubigeo	Departamento, provincia y distrito	Indicadores asociados				
			Índice de diversificación económica 1/	Porcentaje de tierras agrícolas en secano 2/	Porcentaje de tierras cultivadas para autoconsumo 3/	Porcentaje de la PEA ocupada agrícola 4/	Número de mercado de abastos 5/
Dist.	230407	Tarucachi	56.7%	62.7%	21.8%	73.9%	0
Dist.	230408	Ticaco	71.4%	7.7%	47.5%	84.3%	1
Dep.	**240000**	**Tumbes**	**9.6%**	**11.1%**	**0.6%**	**13.1%**	**10**
Prov.	**240100**	**Tumbes**	**9.2%**	**5.6%**	**0.5%**	**12.1%**	**6**
Dist.	240101	Tumbes	9.4%	2.9%	0.6%	4.5%	3
Dist.	240102	Corrales	13.2%	0.5%	0.2%	27.5%	1
Dist.	240103	La Cruz	10.1%	0.6%	3.7%	3.3%	1
Dist.	240104	Pampas de Hospital	27.9%	11.5%	0.5%	50.2%	1
Dist.	240105	San Jacinto	21.4%	8.8%	1.2%	40.7%	0
Dist.	240106	San Juan de la Virgen	15.4%	23.6%	0.4%	31.1%	0
Prov.	**240200**	**Contralmirante Villar**	**10.5%**	**4.7%**	**2.9%**	**9.6%**	**2**
Dist.	240201	Zorritos	10.7%	2.6%	2.4%	2.3%	1
Dist.	240202	Casitas	42.5%	6.0%	0.5%	60.6%	0
Dist.	240203	Canoas de Punta Sal	13.3%	0.0%	19.5%	5.5%	1
Prov.	**240300**	**Zarumilla**	**12.9%**	**22.5%**	**0.5%**	**17.7%**	**2**
Dist.	240301	Zarumilla	11.7%	60.2%	3.1%	6.4%	1
Dist.	240302	Aguas Verdes	15.6%	4.8%	0.4%	8.6%	1
Dist.	240303	Matapalo	67.1%	26.3%	0.6%	80.6%	0
Dist.	240304	Papayal	35.6%	20.6%	0.2%	54.1%	0
Dep.	**250000**	**Ucayali**	**12.2%**	**97.5%**	**38.7%**	**22.6%**	**28**
Prov.	**250100**	**Coronel Portillo**	**10.3%**	**94.5%**	**20.8%**	**13.3%**	**16**
Dist.	250101	Callería	10.1%	99.8%	14.5%	7.3%	9
Dist.	250102	Campoverde	34.5%	92.3%	17.3%	55.7%	1
Dist.	250103	Iparia	67.7%	98.8%	29.5%	77.5%	1
Dist.	250104	Masisea	70.1%	99.5%	33.2%	80.8%	0
Dist.	250105	Yarinacocha	9.6%	99.8%	21.2%	9.5%	1
Dist.	250106	Nueva Requena	55.9%	81.3%	11.4%	71.0%	1
Dist.	250107	Manantay	11.4%	99.5%	8.7%	7.9%	3
Prov.	250200	Atalaya	36.9%	98.8%	49.9%	57.0%	3
Dist.	250201	Raimondi	33.8%	99.4%	50.6%	55.1%	2
Dist.	250202	Sepahua	28.7%	99.7%	41.6%	45.6%	0
Dist.	250203	Tahuanía	55.4%	96.4%	48.8%	71.2%	1
Dist.	250204	Yurua	49.3%	100.0%	88.7%	59.8%	0
Prov.	**250300**	**Padre Abad**	**34.9%**	**99.3%**	**46.6%**	**54.3%**	**8**
Dist.	250301	Padre Abad	25.6%	99.7%	19.0%	45.1%	4
Dist.	250302	Irazola	50.5%	99.8%	63.0%	66.9%	1
Dist.	250303	Curimana	53.0%	97.3%	17.1%	69.8%	1
Dist.	250304	Neshuya	44.0%	0.0%	0.0%	61.3%	1
Dist.	250305	Alexander Von Humboldt	32.4%	0.0%	0.0%	48.7%	1
Prov.	**250400**	**Purús**	**25.9%**	**100.0%**	**88.0%**	**42.8%**	**1**
Dist.	250401	Purús	25.9%	100.0%	88.0%	42.8%	1

1/ y 4/ Indicadores calculados a partir del "Censo Nacional de Población y Vivienda, 2017", elaborado por el INEI.
2/ y 3/ Indicadores del "Censo Nacional Agropecuario, 2012", elaborado por el INEI.
5/ Indicador calculado a partir del "Registro Nacional de Municipalidades, 2018", elaborado por el INEI.
Fuente: Vulnerabilidad a la inseguridad alimentaria por departamento, provincia y distrito, 2018..
Elaboración: Ministerio de Desarrollo e Inclusión Social – Dirección General de Seguimiento y Evaluación.
Programa Mundial de Alimentos (WFP) de las Naciones Unidas en el Perú.

10.3.4.C Indicadores asociados al Índice de Vulnerabilidad a la Inseguridad Alimentaria, según departamento, provincia y distrito, 2018

Nivel	Ubigeo	Departamento, provincia y distrito	Indicadores asociados				
			Porcentaje de población no Pobre 2018 1/	Ingreso distrital per cápita 2/	Tasa de alfabetismo del jefe de hogar 3/	Porcentaje de viviendas con acceso a agua segura 4/	Porcentaje de viviendas con desagüe de red pública 5/
Dep.	**010000**	**Amazonas**	**60.1%**	**571.0**	**89.6%**	**36.4%**	**45.8%**
Prov.	**010100**	**Chachapoyas**	**60.2%**	**581.9**	**93.2%**	**55.9%**	**72.8%**
Dist.	010101	Chachapoyas	91.0%	1192.8	96.7%	88.1%	85.4%
Dist.	010102	Asunción	63.5%	606.3	87.5%	0.0%	78.0%
Dist.	010103	Balsas	54.3%	378.2	85.4%	5.4%	33.3%
Dist.	010104	Cheto	60.8%	354.4	93.2%	68.4%	83.0%
Dist.	010105	Chiliquín	47.0%	318.5	92.2%	17.6%	41.7%
Dist.	010106	Chuquibamba	48.4%	235.4	94.1%	4.2%	31.8%
Dist.	010107	Granada	56.1%	872.4	85.3%	2.6%	56.9%
Dist.	010108	Huancas	68.0%	572.0	86.2%	9.1%	80.0%
Dist.	010109	La Jalca	52.1%	351.5	86.1%	2.0%	60.7%
Dist.	010110	Leimebamba	74.3%	640.3	90.4%	31.9%	69.9%
Dist.	010111	Levanto	58.9%	453.9	87.7%	83.3%	56.7%
Dist.	010112	Magdalena	69.4%	773.2	90.9%	6.4%	80.9%
Dist.	010113	Mariscal Castilla	60.8%	891.2	91.1%	22.4%	78.8%
Dist.	010114	Molinopampa	64.3%	498.9	90.0%	26.9%	58.6%
Dist.	010115	Montevideo	61.4%	737.4	90.9%	94.9%	83.4%
Dist.	010116	Olleros	52.1%	498.3	89.9%	1.5%	45.8%
Dist.	010117	Quinjalca	52.9%	633.7	81.4%	0.0%	3.1%
Dist.	010118	San Francisco de Daguas	70.3%	785.0	94.1%	56.9%	63.7%
Dist.	010119	San Isidro de Maino	56.6%	297.9	90.4%	6.9%	71.1%
Dist.	010120	Soloco	58.9%	513.7	87.7%	14.7%	63.7%
Dist.	010121	Sonche	44.1%	614.0	90.7%	4.8%	59.0%
Prov.	**010200**	**Bagua**	**66.1%**	**741.0**	**89.4%**	**37.7%**	**43.5%**
Dist.	010201	Bagua	83.8%	1040.7	93.4%	81.4%	77.6%
Dist.	010202	Aramango	61.5%	489.7	86.4%	4.4%	37.8%
Dist.	010203	Copallín	75.5%	951.1	83.3%	39.0%	44.0%
Dist.	010204	El Parco	64.8%	754.6	89.7%	6.4%	41.8%
Dist.	010205	Imaza	46.1%	330.9	88.6%	3.3%	10.1%
Dist.	010206	La Peca	65.2%	879.0	85.4%	44.9%	36.0%
Prov.	**010300**	**Bongará**	**65.2%**	**658.4**	**91.5%**	**50.5%**	**60.6%**
Dist.	010301	Jumbilla	70.5%	866.3	97.3%	82.4%	83.3%
Dist.	010302	Chisquilla	57.8%	952.9	98.3%	88.6%	73.3%
Dist.	010303	Churuja	79.2%	995.7	87.6%	11.6%	73.3%
Dist.	010304	Corosha	45.2%	829.3	91.8%	72.5%	49.8%
Dist.	010305	Cuispes	54.2%	237.2	89.8%	4.4%	67.6%
Dist.	010306	Florida	66.3%	441.5	89.8%	56.6%	60.5%
Dist.	010307	Jazán	77.3%	907.6	94.0%	65.8%	75.2%
Dist.	010308	Recta	61.3%	437.8	94.9%	5.2%	39.0%
Dist.	010309	San Carlos	71.0%	428.5	94.5%	7.3%	58.7%
Dist.	010310	Shipasbamba	64.1%	424.5	90.5%	59.6%	54.8%
Dist.	010311	Valera	79.2%	897.5	90.7%	34.3%	64.7%
Dist.	010312	Yambrasbamba	56.1%	482.5	87.8%	27.1%	37.5%

Continúa...

10.3.4.C Indicadores asociados al Índice de Vulnerabilidad a la Inseguridad Alimentaria, según departamento, provincia y distrito, 2018

Nivel	Ubigeo	Departamento, provincia y distrito	Indicadores asociados				
			Porcentaje de población no Pobre 2018 1/	Ingreso distrital per cápita 2/	Tasa de alfabetismo del jefe de hogar 3/	Porcentaje de viviendas con acceso a agua segura 4/	Porcentaje de viviendas con desagüe de red pública 5/
Prov.	**010400**	**Condorcanqui**	**41.9%**	**228.9**	**88.3%**	**6.9%**	**5.5%**
Dist.	010401	Nieva	48.6%	352.1	89.1%	13.8%	10.7%
Dist.	010402	El Cenepa	37.1%	205.1	87.7%	0.7%	1.5%
Dist.	010403	Río Santiago	40.1%	129.6	87.5%	0.8%	0.5%
Prov.	**010500**	**Luya**	**51.2%**	**445.0**	**87.4%**	**36.0%**	**50.5%**
Dist.	010501	Lamud	69.0%	771.7	92.0%	85.9%	79.3%
Dist.	010502	Camporredondo	49.8%	496.7	87.4%	46.9%	63.1%
Dist.	010503	Cocabamba	44.0%	343.0	90.2%	2.7%	11.4%
Dist.	010504	Colcamar	57.7%	374.1	86.0%	48.0%	41.8%
Dist.	010505	Conila	50.4%	395.8	84.3%	70.9%	60.7%
Dist.	010506	Inguilpata	59.8%	280.7	84.7%	10.0%	54.4%
Dist.	010507	Longuita	43.2%	206.5	87.8%	31.0%	48.6%
Dist.	010508	Lonya Chico	53.3%	478.6	86.3%	1.9%	34.4%
Dist.	010509	Luya	69.7%	497.9	86.2%	67.8%	69.0%
Dist.	010510	Luya Viejo	45.6%	288.6	76.7%	0.0%	57.0%
Dist.	010511	Maria	48.1%	228.7	91.7%	46.7%	58.3%
Dist.	010512	Ocalli	54.6%	400.1	89.1%	38.0%	68.4%
Dist.	010513	Ocumal	47.8%	296.9	88.9%	2.1%	17.2%
Dist.	010514	Pisuquia	41.5%	895.5	83.3%	2.2%	17.9%
Dist.	010515	Prov.idencia	45.3%	208.0	88.7%	18.7%	49.4%
Dist.	010516	San Cristóbal	47.2%	542.8	83.7%	96.8%	65.6%
Dist.	010517	San Francisco del Yeso	50.9%	744.3	90.5%	55.6%	58.5%
Dist.	010518	San Jerónimo	52.9%	245.0	85.6%	35.4%	27.9%
Dist.	010519	San Juan de Lopecancha	44.4%	694.5	89.1%	21.1%	46.3%
Dist.	010520	Santa Catalina	39.7%	404.5	89.4%	1.8%	44.8%
Dist.	010521	Santo Tomás	53.0%	303.7	88.6%	38.1%	61.7%
Dist.	010522	Tingo	60.0%	616.2	89.6%	55.4%	62.2%
Dist.	010523	Trita	49.9%	521.2	85.3%	4.1%	54.5%
Prov.	**010600**	**Rodríguez de Mendoza**	**69.1%**	**584.4**	**92.5%**	**28.6%**	**48.6%**
Dist.	010601	San Nicolás	79.2%	908.8	95.4%	77.2%	91.3%
Dist.	010602	Chirimoto	61.6%	311.9	94.4%	0.9%	26.9%
Dist.	010603	Cochamal	66.6%	461.5	96.8%	93.4%	79.2%
Dist.	010604	Huambo	77.0%	625.3	90.1%	25.6%	29.1%
Dist.	010605	Limabamba	62.6%	263.0	95.0%	13.1%	44.2%
Dist.	010606	Longar	74.2%	760.0	87.0%	4.6%	71.8%
Dist.	010607	Mariscal Benavides	77.9%	940.1	92.6%	73.2%	91.6%
Dist.	010608	Milpuc	68.4%	486.8	93.3%	57.7%	64.4%
Dist.	010609	Omia	60.5%	345.0	93.2%	9.2%	32.5%
Dist.	010610	Santa Rosa	75.5%	643.7	88.1%	24.1%	39.8%
Dist.	010611	Totora	77.0%	1055.3	89.2%	0.0%	62.5%
Dist.	010612	Vista Alegre	48.8%	211.7	86.7%	1.5%	5.6%
Prov.	**010700**	**Utcubamba**	**67.0%**	**780.3**	**87.9%**	**35.2%**	**41.4%**
Dist.	010701	Bagua Grande	75.5%	874.2	89.6%	63.0%	58.2%
Dist.	010702	Cajaruro	64.1%	974.2	85.1%	10.2%	25.4%
Dist.	010703	Cumba	62.6%	609.9	86.8%	12.4%	38.8%

Continúa...

10.3.4.C Indicadores asociados al Índice de Vulnerabilidad a la Inseguridad Alimentaria, según departamento, provincia y distrito, 2018

Nivel	Ubigeo	Departamento, provincia y distrito	Indicadores asociados				
			Porcentaje de población no Pobre 2018 1/	Ingreso distrital per cápita 2/	Tasa de alfabetismo del jefe de hogar 3/	Porcentaje de viviendas con acceso a agua segura 4/	Porcentaje de viviendas con desagüe de red pública 5/
Dist.	010704	El Milagro	73.3%	1110.0	86.5%	16.0%	14.2%
Dist.	010705	Jamalca	64.5%	750.8	88.4%	1.6%	16.5%
Dist.	010706	Lonya Grande	67.7%	756.0	87.7%	18.1%	37.1%
Dist.	010707	Yamón	61.6%	387.3	84.5%	1.0%	18.2%
Dep.	**020000**	**Áncash**	**62.9%**	**511.7**	**88.4%**	**48.8%**	**61.3%**
Prov.	**020100**	**Huaraz**	**68.0%**	**486.8**	**90.7%**	**69.6%**	**76.8%**
Dist.	020101	Huaraz	89.8%	956.6	93.6%	85.5%	87.2%
Dist.	020102	Cochabamba	49.0%	297.2	84.3%	26.2%	29.4%
Dist.	020103	Colcabamba	59.7%	453.2	90.6%	5.9%	38.6%
Dist.	020104	Huanchay	66.8%	292.7	90.1%	1.8%	17.9%
Dist.	020105	InDep.endencia	88.5%	947.7	92.3%	79.9%	80.5%
Dist.	020106	Jangas	76.6%	618.6	77.5%	27.0%	78.4%
Dist.	020107	La Libertad	59.5%	166.4	82.4%	30.8%	46.2%
Dist.	020108	Olleros	72.4%	327.2	75.3%	11.4%	51.8%
Dist.	020109	Pampas Grande	53.7%	298.8	93.2%	5.0%	29.7%
Dist.	020110	Pariacoto	68.0%	408.2	84.9%	34.8%	43.1%
Dist.	020111	Pira	59.7%	420.8	79.3%	5.6%	38.4%
Dist.	020112	Tarica	72.4%	653.8	77.5%	4.8%	58.8%
Prov.	**020200**	**Aija**	**69.9%**	**593.8**	**91.0%**	**20.3%**	**44.0%**
Dist.	020201	Aija	79.3%	860.8	93.8%	49.3%	66.9%
Dist.	020202	Coris	59.8%	524.6	88.1%	1.7%	25.7%
Dist.	020203	Huacllan	72.9%	416.5	91.9%	3.3%	64.5%
Dist.	020204	La Merced	60.4%	367.3	89.7%	5.5%	35.8%
Dist.	020205	Succha	77.0%	799.6	93.3%	36.8%	41.6%
Prov.	**020300**	**Antonio Raymondi**	**59.4%**	**376.8**	**82.1%**	**5.5%**	**37.8%**
Dist.	020301	Llamellín	74.8%	617.8	84.9%	3.7%	47.4%
Dist.	020302	Aczo	51.7%	338.1	84.7%	19.6%	52.1%
Dist.	020303	Chaccho	55.4%	362.9	75.7%	1.7%	29.6%
Dist.	020304	Chingas	68.1%	547.7	86.0%	2.8%	40.4%
Dist.	020305	Mirgas	46.7%	245.1	77.7%	4.1%	29.5%
Dist.	020306	San Juan de Rontoy	59.9%	148.9	86.2%	0.6%	23.3%
Prov.	**020400**	**Asunción**	**65.8%**	**568.3**	**69.4%**	**21.7%**	**55.8%**
Dist.	020401	Chacas	69.6%	736.5	74.1%	37.8%	60.3%
Dist.	020402	Acochaca	62.1%	400.1	63.1%	0.7%	49.9%
Prov.	**020500**	**Bolognesi**	**70.4%**	**627.8**	**90.6%**	**40.6%**	**64.5%**
Dist.	020501	Chiquián	82.6%	876.1	94.8%	81.3%	87.3%
Dist.	020502	Abelardo Pardo Lezameta	77.3%	547.4	92.6%	0.0%	0.8%
Dist.	020503	Antonio Raymondi	57.9%	415.1	86.1%	21.9%	47.9%
Dist.	020504	Aquia	71.5%	810.6	88.0%	4.9%	66.1%
Dist.	020505	Cajacay	77.9%	815.5	89.2%	56.6%	57.7%
Dist.	020506	Canis	66.7%	573.3	97.3%	2.8%	87.2%
Dist.	020507	Colquioc	86.5%	1085.0	95.6%	22.9%	83.6%
Dist.	020508	Huallanca	71.4%	828.4	89.2%	69.7%	65.7%
Dist.	020509	Huasta	63.7%	551.6	91.8%	7.4%	74.2%
Dist.	020510	Huayllacayan	53.2%	336.5	87.9%	7.6%	46.8%

Continúa...

10.3.4.C Indicadores asociados al Índice de Vulnerabilidad a la Inseguridad Alimentaria, según departamento, provincia y distrito, 2018

Nivel	Ubigeo	Departamento, provincia y distrito	Indicadores asociados				
			Porcentaje de población no Pobre 2018 1/	Ingreso distrital per cápita 2/	Tasa de alfabetismo del jefe de hogar 3/	Porcentaje de viviendas con acceso a agua segura 4/	Porcentaje de viviendas con desagüe de red pública 5/
Dist.	020511	La Primavera	62.5%	307.6	87.3%	0.0%	27.3%
Dist.	020512	Mangas	66.7%	437.5	80.0%	4.1%	28.5%
Dist.	020513	Pacllón	77.3%	846.6	92.2%	26.4%	77.4%
Dist.	020514	San Miguel de Corpanqui	77.3%	436.7	95.3%	10.3%	24.0%
Dist.	020515	Ticllos	64.0%	549.8	88.7%	58.6%	40.6%
Prov.	**020600**	**Carhuaz**	**65.3%**	**442.3**	**75.8%**	**27.8%**	**56.1%**
Dist.	020601	Carhuaz	74.7%	638.3	79.3%	51.6%	62.4%
Dist.	020602	Acopampa	73.9%	678.7	81.3%	4.3%	67.9%
Dist.	020603	Amashca	63.4%	263.9	66.7%	1.9%	45.9%
Dist.	020604	Anta	53.9%	487.2	82.1%	41.2%	37.9%
Dist.	020605	Ataquero	58.0%	198.6	69.6%	1.3%	47.1%
Dist.	020606	Marcara	75.5%	611.0	71.8%	21.8%	48.3%
Dist.	020607	Pariahuanca	73.9%	466.3	79.8%	20.1%	59.6%
Dist.	020608	San Miguel de Aco	40.5%	205.7	70.6%	1.2%	24.7%
Dist.	020609	Shilla	73.9%	197.9	58.5%	1.0%	73.2%
Dist.	020610	Tinco	65.5%	600.6	83.9%	31.8%	67.0%
Dist.	020611	Yungar	65.6%	516.5	80.4%	16.2%	59.6%
Prov.	**020700**	**Carlos Fermín Fitzcarrald**	**55.0%**	**322.7**	**68.7%**	**19.4%**	**30.0%**
Dist.	020701	San Luis	64.8%	482.1	66.7%	27.1%	37.6%
Dist.	020702	San Nicolás	46.8%	184.3	75.2%	2.9%	16.4%
Dist.	020703	Yauya	53.4%	301.9	69.4%	11.9%	21.0%
Prov.	**020800**	**Casma**	**80.3%**	**898.9**	**91.1%**	**48.0%**	**49.1%**
Dist.	020801	Casma	83.3%	963.6	93.6%	57.3%	56.8%
Dist.	020802	Buena Vista Alta	75.8%	1033.7	82.3%	36.1%	21.0%
Dist.	020803	Comandante Noel	86.1%	910.1	90.0%	16.4%	51.4%
Dist.	020804	Yaután	75.8%	688.3	86.1%	24.2%	32.7%
Prov.	**020900**	**Corongo**	**54.4%**	**558.8**	**87.5%**	**20.7%**	**55.9%**
Dist.	020901	Corongo	59.3%	723.1	85.2%	70.3%	74.3%
Dist.	020902	Aco	55.7%	605.2	81.3%	0.0%	2.4%
Dist.	020903	Bambas	38.0%	347.3	93.2%	3.3%	23.8%
Dist.	020904	Cusca	63.9%	360.6	89.4%	2.1%	49.2%
Dist.	020905	La Pampa	67.1%	667.2	86.1%	19.0%	58.2%
Dist.	020906	Yanac	47.6%	402.5	83.2%	0.9%	61.1%
Dist.	020907	Yupán	49.1%	805.5	96.5%	7.4%	88.1%
Prov.	**021000**	**Huari**	**66.0%**	**491.4**	**78.2%**	**13.6%**	**60.4%**
Dist.	021001	Huari	75.8%	759.3	83.2%	48.8%	74.8%
Dist.	021002	Anra	58.4%	324.2	81.9%	2.9%	68.3%
Dist.	021003	Cajay	53.5%	368.2	67.2%	2.9%	43.0%
Dist.	021004	Chavín de Huántar	70.6%	482.0	70.8%	10.4%	47.0%
Dist.	021005	Huacachi	63.7%	385.2	82.0%	8.1%	52.0%
Dist.	021006	Huacchis	65.8%	433.2	86.4%	7.3%	70.0%
Dist.	021007	Huachis	71.5%	441.2	78.3%	2.4%	56.3%
Dist.	021008	Huántar	66.9%	443.3	75.7%	3.1%	35.7%
Dist.	021009	Masin	71.5%	542.9	75.9%	6.0%	63.8%
Dist.	021010	Paucas	69.6%	632.7	88.5%	7.9%	66.0%

Continúa...

10.3.4.C Indicadores asociados al Índice de Vulnerabilidad a la Inseguridad Alimentaria, según departamento, provincia y distrito, 2018

Nivel	Ubigeo	Departamento, provincia y distrito	Indicadores asociados				
			Porcentaje de población no Pobre 2018 1/	Ingreso distrital per cápita 2/	Tasa de alfabetismo del jefe de hogar 3/	Porcentaje de viviendas con acceso a agua segura 4/	Porcentaje de viviendas con desagüe de red pública 5/
Dist.	021011	Ponto	59.6%	300.2	75.9%	6.8%	43.6%
Dist.	021012	Rahuapampa	69.6%	754.6	91.9%	11.9%	70.1%
Dist.	021013	Rapayán	64.7%	280.8	83.4%	3.2%	46.4%
Dist.	021014	San Marcos	75.2%	1066.6	76.3%	7.8%	69.4%
Dist.	021015	San Pedro de Chana	59.5%	286.2	87.9%	8.8%	82.3%
Dist.	021016	Uco	59.9%	362.2	82.7%	8.6%	53.5%
Prov.	**021100**	**Huarmey**	**77.0%**	**664.9**	**96.3%**	**54.4%**	**56.6%**
Dist.	021101	Huarmey	86.1%	933.7	96.6%	62.1%	59.9%
Dist.	021102	Cochapeti	58.3%	157.4	95.3%	2.0%	18.6%
Dist.	021103	Culebras	86.2%	1027.2	94.9%	35.0%	51.3%
Dist.	021104	Huayán	80.3%	622.2	94.9%	25.8%	52.2%
Dist.	021105	Malvas	74.2%	584.2	95.6%	1.1%	31.9%
Prov.	**021200**	**Huaylas**	**55.7%**	**477.3**	**82.6%**	**30.5%**	**45.0%**
Dist.	021201	Caraz	75.2%	793.9	87.1%	61.6%	68.4%
Dist.	021202	Huallanca	56.8%	1014.2	92.3%	9.8%	54.6%
Dist.	021203	Huata	46.0%	258.0	82.5%	1.6%	34.3%
Dist.	021204	Huaylas	69.7%	542.0	93.2%	21.4%	33.5%
Dist.	021205	Mato	59.0%	477.6	83.1%	3.1%	74.7%
Dist.	021206	Pamparomas	55.3%	338.1	75.1%	1.2%	12.6%
Dist.	021207	Pueblo Libre	50.9%	489.9	72.7%	2.9%	14.5%
Dist.	021208	Santa Cruz	47.8%	223.6	74.9%	1.2%	25.5%
Dist.	021209	Santo Toribio	51.1%	340.7	91.0%	26.2%	2.2%
Dist.	021210	Yuracmarca	45.5%	295.4	80.7%	2.3%	48.0%
Prov.	**021300**	**Mariscal Luzuriaga**	**48.7%**	**288.4**	**67.7%**	**3.0%**	**10.2%**
Dist.	021301	Piscobamba	68.4%	708.9	82.1%	0.9%	1.3%
Dist.	021302	Casca	42.0%	92.6	63.7%	0.3%	3.4%
Dist.	021303	Eleazar Guzmán Barrón	49.1%	277.4	70.8%	1.2%	11.6%
Dist.	021304	Fidel Olivas Escudero	35.5%	139.3	67.4%	1.5%	19.2%
Dist.	021305	Llama	54.3%	215.7	75.0%	1.2%	12.8%
Dist.	021306	Llumpa	45.0%	199.8	60.4%	9.3%	12.0%
Dist.	021307	Lucma	47.3%	193.8	63.1%	0.2%	21.5%
Dist.	021308	Musga	47.8%	479.5	80.1%	0.0%	0.4%
Prov.	**021400**	**Ocros**	**70.8%**	**675.5**	**93.3%**	**21.6%**	**41.5%**
Dist.	021401	Ocros	82.9%	806.9	93.0%	78.8%	63.4%
Dist.	021402	Acas	71.9%	529.7	95.1%	0.0%	2.7%
Dist.	021403	Cajamarquilla	65.5%	381.2	95.7%	2.7%	51.3%
Dist.	021404	Carhuapampa	65.5%	464.9	93.6%	2.5%	72.3%
Dist.	021405	Cochas	76.5%	1061.5	92.0%	7.1%	41.2%
Dist.	021406	Congas	71.9%	355.7	94.5%	11.8%	37.1%
Dist.	021407	Llipa	76.5%	765.2	93.1%	4.4%	54.9%
Dist.	021408	San Cristóbal de Raján	65.5%	858.9	88.7%	3.7%	25.1%
Dist.	021409	San Pedro	71.9%	645.7	96.9%	40.5%	28.6%
Dist.	021410	Santiago de Chilcas	60.0%	885.3	89.9%	9.9%	34.5%
Prov.	**021500**	**Pallasca**	**46.8%**	**481.4**	**86.5%**	**16.2%**	**55.3%**
Dist.	021501	Cabana	67.5%	702.8	91.7%	71.9%	69.3%

Continúa...

10.3.4.C Indicadores asociados al Índice de Vulnerabilidad a la Inseguridad Alimentaria, según departamento, provincia y distrito, 2018

Nivel	Ubigeo	Departamento, provincia y distrito	Indicadores asociados				
			Porcentaje de población no Pobre 2018 1/	Ingreso distrital per cápita 2/	Tasa de alfabetismo del jefe de hogar 3/	Porcentaje de viviendas con acceso a agua segura 4/	Porcentaje de viviendas con desagüe de red pública 5/
Dist.	021502	Bolognesi	48.3%	491.6	91.0%	40.8%	54.0%
Dist.	021503	Conchucos	37.3%	331.9	83.2%	4.3%	38.8%
Dist.	021504	Huacaschuque	31.8%	222.0	85.9%	19.0%	51.7%
Dist.	021505	Huandoval	52.5%	640.3	91.5%	16.1%	64.6%
Dist.	021506	Lacabamba	36.7%	541.1	85.0%	5.8%	70.3%
Dist.	021507	Llapo	54.1%	670.8	91.4%	2.6%	93.5%
Dist.	021508	Pallasca	42.1%	498.7	88.1%	4.6%	42.2%
Dist.	021509	Pampas	55.0%	428.8	82.9%	1.5%	63.0%
Dist.	021510	Santa Rosa	49.3%	380.6	93.2%	4.6%	64.3%
Dist.	021511	Tauca	40.7%	387.1	87.3%	29.6%	64.6%
Prov.	**021600**	**Pomabamba**	**51.2%**	**297.0**	**68.7%**	**14.6%**	**31.4%**
Dist.	021601	Pomabamba	66.9%	601.1	74.2%	23.2%	38.7%
Dist.	021602	Huayllán	50.7%	241.5	67.0%	1.5%	16.5%
Dist.	021603	Parobamba	50.5%	107.3	63.1%	4.0%	20.8%
Dist.	021604	Quinuabamba	36.6%	238.1	50.6%	9.9%	37.0%
Prov.	**021700**	**Recuay**	**73.7%**	**521.2**	**87.3%**	**36.1%**	**55.5%**
Dist.	021701	Recuay	75.5%	720.3	86.3%	47.8%	65.9%
Dist.	021702	Cátac	75.5%	600.8	91.9%	64.6%	79.3%
Dist.	021703	Cotaparaco	75.5%	610.6	96.7%	10.2%	76.3%
Dist.	021704	Huayllapampa	60.6%	124.7	81.8%	4.2%	26.5%
Dist.	021705	Llacllín	77.3%	684.5	83.1%	67.4%	44.7%
Dist.	021706	Marca	63.8%	463.9	84.1%	1.2%	7.5%
Dist.	021707	Pampas Chico	77.3%	482.7	79.5%	6.9%	65.9%
Dist.	021708	Pararín	77.3%	518.9	93.1%	0.4%	1.4%
Dist.	021709	Tapacocha	77.3%	267.8	83.9%	7.1%	62.4%
Dist.	021710	Ticapampa	77.3%	737.3	86.3%	45.3%	77.2%
Prov.	**021800**	**Santa**	**74.9%**	**817.3**	**95.6%**	**67.8%**	**73.1%**
Dist.	021801	Chimbote	84.3%	908.8	95.2%	80.6%	82.8%
Dist.	021802	Cáceres del Perú	55.7%	581.4	86.6%	22.4%	32.8%
Dist.	021803	Coishco	80.5%	918.2	94.7%	92.7%	88.6%
Dist.	021804	Macate	44.3%	273.6	91.6%	2.7%	28.4%
Dist.	021805	Moro	79.9%	606.9	85.6%	44.7%	47.8%
Dist.	021806	Nepeña	80.3%	1041.3	89.9%	66.8%	86.7%
Dist.	021807	Samanco	78.5%	968.3	93.6%	48.7%	80.7%
Dist.	021808	Santa	80.1%	1101.4	92.1%	8.4%	81.3%
Dist.	021809	Nuevo Chimbote	90.1%	955.5	97.9%	62.8%	62.9%
Prov.	**021900**	**Sihuas**	**47.9%**	**288.4**	**78.3%**	**18.7%**	**33.0%**
Dist.	021901	Sihuas	72.1%	836.1	89.6%	64.8%	73.6%
Dist.	021902	Acobamba	35.1%	203.0	84.9%	3.9%	9.0%
Dist.	021903	Alfonso Ugarte	44.2%	350.6	88.4%	29.4%	41.7%
Dist.	021904	Cashapampa	51.9%	207.5	73.5%	1.2%	26.1%
Dist.	021905	Chingalpo	51.2%	253.9	85.2%	50.4%	57.3%
Dist.	021906	Huayllabamba	39.8%	255.5	78.6%	7.8%	21.8%
Dist.	021907	Quiches	54.5%	123.8	78.8%	18.8%	41.3%
Dist.	021908	Ragash	40.7%	240.7	79.0%	7.1%	20.2%

Continúa...

10.3.4.C Indicadores asociados al Índice de Vulnerabilidad a la Inseguridad Alimentaria, según departamento, provincia y distrito, 2018

Nivel	Ubigeo	Departamento, provincia y distrito	Indicadores asociados				
			Porcentaje de población no Pobre 2018 1/	Ingreso distrital per cápita 2/	Tasa de alfabetismo del jefe de hogar 3/	Porcentaje de viviendas con acceso a agua segura 4/	Porcentaje de viviendas con desagüe de red pública 5/
Dist.	021909	San Juan	37.6%	98.5	67.0%	0.8%	14.0%
Dist.	021910	Sicsibamba	52.1%	313.9	76.0%	2.3%	23.4%
Prov.	**022000**	**Yungay**	**55.3%**	**378.4**	**75.4%**	**17.9%**	**35.5%**
Dist.	022001	Yungay	71.4%	587.3	80.9%	35.7%	44.2%
Dist.	022002	Cascapara	37.5%	523.9	75.7%	10.6%	10.4%
Dist.	022003	Mancos	69.6%	536.2	72.0%	7.8%	49.4%
Dist.	022004	Matacoto	58.7%	223.9	77.0%	1.6%	51.9%
Dist.	022005	Quillo	40.8%	142.6	68.2%	1.5%	11.0%
Dist.	022006	Ranrahirca	59.9%	513.5	76.7%	38.4%	46.0%
Dist.	022007	Shupluy	46.5%	254.0	78.1%	5.3%	34.3%
Dist.	022008	Yanama	58.4%	245.4	72.3%	1.6%	36.2%
Dep.	**030000**	**Apurímac**	**57.9%**	**387.5**	**81.6%**	**40.7%**	**50.0%**
Prov.	**030100**	**Abancay**	**64.9%**	**497.7**	**89.2%**	**66.3%**	**69.4%**
Dist.	030101	Abancay	80.1%	863.1	94.9%	89.2%	87.7%
Dist.	030102	Chacoche	60.5%	563.6	81.9%	1.7%	60.3%
Dist.	030103	Circa	55.1%	314.4	75.4%	1.2%	18.9%
Dist.	030104	Curahuasi	68.9%	526.2	79.9%	32.4%	34.0%
Dist.	030105	Huanipaca	55.3%	334.8	74.7%	5.2%	22.7%
Dist.	030106	Lambrama	67.7%	514.4	69.2%	15.3%	23.6%
Dist.	030107	Pichirhua	57.4%	243.0	76.3%	1.0%	18.8%
Dist.	030108	San Pedro de Cachora	58.7%	305.1	71.8%	1.7%	34.1%
Dist.	030109	Tamburco	80.3%	814.3	93.2%	81.6%	83.2%
Prov.	**030200**	**Andahuaylas**	**54.3%**	**337.5**	**80.2%**	**40.9%**	**44.5%**
Dist.	030201	Andahuaylas	74.1%	714.6	90.1%	76.7%	73.7%
Dist.	030202	Andarapa	48.3%	100.5	70.6%	0.7%	10.0%
Dist.	030203	Chiara	55.1%	236.3	81.1%	2.6%	47.1%
Dist.	030204	Huancarama	61.9%	409.9	71.3%	30.8%	39.4%
Dist.	030205	Huancaray	42.0%	495.9	70.3%	10.4%	11.8%
Dist.	030206	Huayana	62.0%	235.8	82.8%	56.6%	34.8%
Dist.	030207	Kishuara	49.8%	234.0	72.4%	2.4%	14.8%
Dist.	030208	Pacobamba	63.8%	209.1	75.6%	0.5%	21.3%
Dist.	030209	Pacucha	56.6%	173.6	69.3%	0.9%	11.2%
Dist.	030210	Pampachiri	41.8%	224.3	76.5%	17.2%	15.0%
Dist.	030211	Pomacocha	56.7%	403.8	78.2%	45.5%	34.2%
Dist.	030212	San Antonio de Cachi	47.0%	228.9	74.9%	2.1%	13.1%
Dist.	030213	San Jerónimo	66.4%	662.4	81.1%	52.8%	51.7%
Dist.	030214	San Miguel de Chaccrampa	42.8%	258.9	75.3%	57.0%	18.1%
Dist.	030215	Santa María de Chicmo	47.1%	450.4	73.9%	23.7%	36.5%
Dist.	030216	Talavera	69.9%	621.1	82.0%	59.2%	58.8%
Dist.	030217	Tumay Huaraca	44.5%	55.4	78.7%	24.4%	28.1%
Dist.	030218	Turpo	51.7%	454.2	75.3%	1.3%	26.8%
Dist.	030219	Kaquiabamba	48.1%	181.5	65.0%	3.2%	9.0%
Dist.	030220	Jose María Arguedas	55.4%	400.3	75.0%	7.3%	21.9%
Prov.	**030300**	**Antabamba**	**66.2%**	**501.9**	**79.4%**	**45.2%**	**52.7%**
Dist.	030301	Antabamba	71.8%	585.3	79.9%	64.7%	56.9%

Continúa...

10.3.4.C Indicadores asociados al Índice de Vulnerabilidad a la Inseguridad Alimentaria, según departamento, provincia y distrito, 2018

Nivel	Ubigeo	Departamento, provincia y distrito	Indicadores asociados				
			Porcentaje de población no Pobre 2018 1/	Ingreso distrital per cápita 2/	Tasa de alfabetismo del jefe de hogar 3/	Porcentaje de viviendas con acceso a agua segura 4/	Porcentaje de viviendas con desagüe de red pública 5/
Dist.	030302	El Oro	67.9%	306.1	90.0%	2.2%	51.6%
Dist.	030303	Huaquirca	74.5%	958.7	79.1%	13.8%	51.6%
Dist.	030304	Juan Espinoza Medrano	67.9%	466.7	79.7%	28.1%	43.1%
Dist.	030305	Oropesa	63.8%	341.9	73.0%	59.7%	60.8%
Dist.	030306	Pachaconas	68.4%	611.6	83.1%	63.1%	60.5%
Dist.	030307	Sabaino	49.2%	243.0	79.2%	48.9%	38.3%
Prov.	**030400**	**Aymaraes**	**61.2%**	**393.4**	**79.3%**	**15.9%**	**46.4%**
Dist.	030401	Chalhuanca	76.6%	853.3	92.9%	62.7%	81.6%
Dist.	030402	Capaya	58.3%	297.6	88.6%	0.0%	58.9%
Dist.	030403	Caraybamba	59.8%	418.8	85.1%	14.0%	72.0%
Dist.	030404	Chapimarca	59.6%	285.1	75.0%	1.5%	25.0%
Dist.	030405	Colcabamba	61.0%	308.2	77.6%	77.3%	54.2%
Dist.	030406	Cotaruse	67.9%	516.7	79.5%	2.3%	63.4%
Dist.	030407	Ihuayllo	60.7%	443.8	87.7%	0.0%	55.9%
Dist.	030408	Justo Apu Sahuaraura	55.8%	435.4	78.3%	1.0%	22.7%
Dist.	030409	Lucre	44.5%	336.5	64.8%	0.4%	43.7%
Dist.	030410	Pocohuanca	60.6%	301.3	88.6%	1.7%	60.6%
Dist.	030411	San Juan de Chacña	66.5%	399.6	66.9%	0.8%	67.0%
Dist.	030412	Sañayca	67.9%	499.4	79.2%	42.5%	43.0%
Dist.	030413	Soraya	59.2%	209.2	76.4%	0.0%	17.3%
Dist.	030414	Tapairihua	48.9%	225.8	65.9%	0.6%	9.4%
Dist.	030415	Tintay	68.0%	278.2	73.4%	0.5%	26.0%
Dist.	030416	Toraya	61.4%	459.9	77.7%	1.0%	15.2%
Dist.	030417	Yanaca	63.5%	419.3	81.5%	1.1%	53.2%
Prov.	**030500**	**Cotabambas**	**56.1%**	**468.5**	**74.3%**	**15.5%**	**35.3%**
Dist.	030501	Tambobamba	56.8%	434.1	67.6%	30.7%	43.5%
Dist.	030502	Cotabambas	59.4%	432.4	80.0%	4.7%	44.4%
Dist.	030503	Coyllurqui	46.2%	303.2	72.9%	3.1%	39.6%
Dist.	030504	Haquira	54.8%	398.1	74.3%	6.7%	21.7%
Dist.	030505	Mara	58.3%	341.3	75.6%	2.2%	27.4%
Dist.	030506	Challhuahuacho	61.0%	901.7	78.7%	29.5%	39.3%
Prov.	030600	Chincheros	52.0%	359.2	78.3%	29.5%	43.7%
Dist.	030601	Chincheros	52.2%	611.1	85.6%	42.5%	49.3%
Dist.	030602	Anco-Huallo	61.1%	466.3	79.6%	55.4%	62.0%
Dist.	030603	Cocharcas	46.1%	487.3	77.5%	25.3%	27.3%
Dist.	030604	Huaccana	60.8%	383.9	83.2%	34.8%	34.7%
Dist.	030605	Ocobamba	56.8%	248.5	75.0%	10.8%	48.0%
Dist.	030606	Ongoy	57.0%	491.3	77.5%	1.2%	9.7%
Dist.	030607	Uranmarca	47.1%	217.2	76.4%	3.4%	31.6%
Dist.	030608	Ranracancha	46.1%	266.5	69.3%	34.3%	70.5%
Dist.	030609	Rocchacc	55.2%	285.8	71.7%	2.4%	26.6%
Dist.	030610	El Porvenir	46.2%	286.9	74.8%	3.3%	1.0%
Dist.	030611	Los Chankas	43.4%	206.6	81.3%	45.2%	25.2%
Prov.	**030700**	**Grau**	**55.7%**	**311.4**	**79.0%**	**22.1%**	**37.5%**
Dist.	030701	Chuquibambilla	63.4%	607.2	83.7%	51.1%	47.2%

Continúa...

10.3.4.C Indicadores asociados al Índice de Vulnerabilidad a la Inseguridad Alimentaria, según departamento, provincia y distrito, 2018

Nivel	Ubigeo	Departamento, provincia y distrito	Indicadores asociados				
			Porcentaje de población no Pobre 2018 1/	Ingreso distrital per cápita 2/	Tasa de alfabetismo del jefe de hogar 3/	Porcentaje de viviendas con acceso a agua segura 4/	Porcentaje de viviendas con desagüe de red pública 5/
Dist.	030702	Curpahuasi	46.4%	132.8	74.9%	2.3%	29.5%
Dist.	030703	Gamarra	47.0%	103.4	73.6%	9.9%	10.3%
Dist.	030704	Huayllati	53.0%	182.8	77.7%	2.5%	27.0%
Dist.	030705	Mamara	67.6%	429.0	77.5%	56.8%	55.0%
Dist.	030706	Micaela Bastidas	48.0%	211.7	83.4%	7.5%	17.6%
Dist.	030707	Pataypampa	48.1%	98.6	79.1%	1.1%	38.0%
Dist.	030708	Progreso	50.7%	338.1	73.4%	4.3%	17.8%
Dist.	030709	San Antonio	61.9%	597.5	89.2%	12.8%	69.6%
Dist.	030710	Santa Rosa	51.8%	175.0	73.5%	3.8%	56.8%
Dist.	030711	Turpay	67.6%	414.2	86.8%	10.0%	63.2%
Dist.	030712	Vilcabamba	69.9%	619.0	92.4%	90.0%	88.5%
Dist.	030713	Virundo	58.6%	246.6	78.2%	7.8%	81.5%
Dist.	030714	Curasco	46.2%	204.3	72.2%	1.5%	21.9%
Dep.	**040000**	**Arequipa**	**79.7%**	**983.3**	**96.3%**	**69.7%**	**71.0%**
Prov.	**040100**	**Arequipa**	**89.6%**	**1121.8**	**97.2%**	**76.3%**	**75.8%**
Dist.	040101	Arequipa	99.3%	1287.4	99.7%	99.1%	99.9%
Dist.	040102	Alto Selva Alegre	94.8%	1181.9	97.7%	86.9%	84.1%
Dist.	040103	Cayma	93.6%	1178.4	97.3%	80.8%	84.0%
Dist.	040104	Cerro Colorado	90.9%	1116.5	97.2%	68.1%	62.8%
Dist.	040105	Characato	88.5%	986.9	96.4%	52.9%	39.9%
Dist.	040106	Chiguata	82.2%	815.3	89.8%	46.1%	40.5%
Dist.	040107	Jacobo Hunter	95.7%	1191.8	96.2%	91.9%	92.2%
Dist.	040108	La Joya	83.0%	1308.4	94.0%	24.9%	44.3%
Dist.	040109	Mariano Melgar	93.8%	1153.6	97.4%	84.8%	70.9%
Dist.	040110	Miraflores	96.0%	1223.9	97.9%	94.1%	93.6%
Dist.	040111	Mollebaya	92.6%	1127.2	96.3%	4.4%	5.5%
Dist.	040112	Paucarpata	93.8%	1108.7	96.6%	83.3%	90.9%
Dist.	040113	Pocsi	85.6%	568.5	92.8%	21.5%	36.5%
Dist.	040114	Polobaya	82.3%	666.0	90.5%	0.3%	10.3%
Dist.	040115	Quequeña	88.5%	1156.6	96.4%	5.7%	5.3%
Dist.	040116	Sabandía	88.5%	1190.6	95.4%	89.5%	88.9%
Dist.	040117	Sachaca	93.4%	1285.4	96.3%	65.1%	88.9%
Dist.	040118	San Juan de Siguas	85.6%	1066.3	90.2%	91.9%	83.8%
Dist.	040119	San Juan de Tarucani	72.7%	788.8	88.3%	14.6%	23.0%
Dist.	040120	Santa Isabel de Siguas	77.0%	1194.6	89.6%	0.0%	1.2%
Dist.	040121	Santa Rita de Siguas	83.0%	1246.9	94.4%	93.2%	79.5%
Dist.	040122	Socabaya	95.3%	1198.6	97.9%	85.5%	78.6%
Dist.	040123	Tiabaya	92.6%	1148.3	92.9%	93.6%	91.6%
Dist.	040124	Uchumayo	93.7%	1162.6	96.9%	30.6%	72.3%
Dist.	040125	Vítor	85.6%	1370.7	94.5%	22.1%	5.8%
Dist.	040126	Yanahuara	99.7%	1293.0	99.8%	98.8%	99.2%
Dist.	040127	Yarabamba	87.3%	1168.3	97.4%	1.5%	17.3%
Dist.	040128	Yura	85.9%	1072.3	95.3%	44.9%	28.5%
Dist.	040129	Jose Luis Bustamante y Rivero	98.6%	1274.3	99.1%	98.8%	99.3%
Prov.	**040200**	**Camaná**	**86.4%**	**1037.0**	**95.7%**	**61.7%**	**62.7%**

Continúa...

10.3.4.C Indicadores asociados al Índice de Vulnerabilidad a la Inseguridad Alimentaria, según departamento, provincia y distrito, 2018

Nivel	Ubigeo	Departamento, provincia y distrito	Indicadores asociados				
			Porcentaje de población no Pobre 2018 1/	Ingreso distrital per cápita 2/	Tasa de alfabetismo del jefe de hogar 3/	Porcentaje de viviendas con acceso a agua segura 4/	Porcentaje de viviendas con desagüe de red pública 5/
Dist.	040201	Camaná	94.6%	1023.2	97.5%	96.8%	95.5%
Dist.	040202	Jose María Químper	81.7%	1064.7	95.1%	45.7%	37.0%
Dist.	040203	Mariano Nicolás Valcarcel	91.9%	904.9	97.7%	3.1%	5.8%
Dist.	040204	Mariscal Cáceres	77.7%	1248.8	93.4%	17.6%	48.9%
Dist.	040205	Nicolas de Piérola	81.7%	1101.2	94.9%	85.8%	82.3%
Dist.	040206	Ocoña	86.3%	1040.0	96.4%	52.2%	43.2%
Dist.	040207	Quilca	91.2%	698.6	95.3%	12.5%	52.1%
Dist.	040208	Samuel Pastor	86.3%	1214.7	94.6%	81.4%	77.2%
Prov.	**040300**	**Caravelí**	**85.1%**	**1033.1**	**95.3%**	**40.7%**	**48.9%**
Dist.	040301	Caravelí	88.1%	818.9	94.8%	86.6%	84.3%
Dist.	040302	Acarí	88.8%	1364.4	94.0%	80.4%	69.9%
Dist.	040303	Atico	88.1%	980.5	97.3%	71.2%	56.5%
Dist.	040304	Atiquipa	85.7%	650.0	91.6%	19.1%	65.6%
Dist.	040305	Bella Unión	88.1%	1516.3	92.8%	3.1%	12.2%
Dist.	040306	Cahuacho	58.5%	449.3	87.4%	1.0%	69.4%
Dist.	040307	Chala	88.1%	1266.6	97.1%	24.5%	39.3%
Dist.	040308	Chaparra	88.8%	1450.1	97.0%	2.1%	45.8%
Dist.	040309	Huanuhuanu	85.7%	1727.6	96.0%	9.3%	35.9%
Dist.	040310	Jaqui	85.7%	900.5	92.8%	84.1%	73.8%
Dist.	040311	Lomas	85.7%	529.1	98.7%	0.0%	0.0%
Dist.	040312	Quicacha	83.1%	833.9	90.6%	1.6%	13.6%
Dist.	040313	Yauca	92.3%	942.8	94.5%	69.3%	75.8%
Prov.	**040400**	**Castilla**	**74.9%**	**934.6**	**91.4%**	**45.4%**	**54.2%**
Dist.	040401	Aplao	86.6%	1244.4	94.4%	50.6%	35.7%
Dist.	040402	Andagua	59.0%	880.0	89.6%	82.3%	61.0%
Dist.	040403	Ayo	80.7%	1030.3	93.0%	13.4%	59.8%
Dist.	040404	Chachas	61.3%	935.1	79.1%	17.3%	32.3%
Dist.	040405	Chilcaymarca	60.7%	886.2	88.2%	7.4%	62.8%
Dist.	040406	Choco	60.0%	499.9	81.6%	6.1%	39.1%
Dist.	040407	Huancarqui	87.4%	1128.7	95.3%	64.2%	77.3%
Dist.	040408	Machaguay	80.7%	642.5	89.1%	39.6%	37.3%
Dist.	040409	Orcopampa	84.3%	1162.1	91.6%	24.2%	82.8%
Dist.	040410	Pampacolca	79.1%	693.0	85.4%	25.8%	67.0%
Dist.	040411	Tipan	74.2%	657.4	92.0%	53.2%	52.0%
Dist.	040412	Uñon	74.2%	1037.4	97.4%	5.4%	10.8%
Dist.	040413	Uraca	86.6%	1305.7	94.2%	75.3%	45.3%
Dist.	040414	Viraco	74.2%	981.5	89.5%	62.3%	63.5%
Prov.	**040500**	**Caylloma**	**69.8%**	**881.8**	**92.6%**	**36.0%**	**49.1%**
Dist.	040501	Chivay	83.7%	1091.5	90.8%	87.6%	93.7%
Dist.	040502	Achoma	74.7%	563.8	88.5%	6.3%	87.2%
Dist.	040503	Cabanaconde	66.1%	628.1	91.0%	86.3%	85.2%
Dist.	040504	Callalli	70.4%	955.5	86.0%	2.0%	47.9%
Dist.	040505	Caylloma	59.2%	1152.8	82.2%	22.3%	68.5%
Dist.	040506	Coporaque	74.7%	846.8	84.4%	21.0%	58.7%
Dist.	040507	Huambo	70.9%	532.1	93.0%	16.8%	47.0%

Continúa...

10.3.4.C Indicadores asociados al Índice de Vulnerabilidad a la Inseguridad Alimentaria, según departamento, provincia y distrito, 2018

Nivel	Ubigeo	Departamento, provincia y distrito	Indicadores asociados				
			Porcentaje de población no Pobre 2018 1/	Ingreso distrital per cápita 2/	Tasa de alfabetismo del jefe de hogar 3/	Porcentaje de viviendas con acceso a agua segura 4/	Porcentaje de viviendas con desagüe de red pública 5/
Dist.	040508	Huanca	64.1%	778.7	90.5%	9.3%	44.2%
Dist.	040509	Ichupampa	71.1%	799.4	81.5%	19.3%	80.3%
Dist.	040510	Lari	70.4%	894.2	80.8%	7.3%	84.4%
Dist.	040511	Lluta	71.0%	740.4	88.1%	43.4%	35.3%
Dist.	040512	Maca	70.4%	481.9	83.8%	6.4%	66.9%
Dist.	040513	Madrigal	70.4%	666.5	77.6%	9.8%	78.9%
Dist.	040514	San Antonio de Chuca	71.1%	828.1	87.8%	3.4%	15.9%
Dist.	040515	Sibayo	66.1%	809.2	86.4%	0.8%	4.5%
Dist.	040516	Tapay	56.9%	1511.5	76.7%	4.0%	13.5%
Dist.	040517	Tisco	52.2%	992.1	86.0%	13.7%	24.5%
Dist.	040518	Tuti	70.4%	980.4	72.9%	18.2%	71.5%
Dist.	040519	Yanque	75.2%	1173.8	88.0%	63.8%	69.1%
Dist.	040520	Majes	87.4%	1210.2	95.4%	35.7%	42.0%
Prov.	**040600**	**Condesuyos**	**75.1%**	**1212.7**	**88.0%**	**28.4%**	**28.7%**
Dist.	040601	Chuquibamba	85.7%	1130.5	90.3%	72.1%	67.1%
Dist.	040602	Andaray	76.6%	1889.9	83.2%	0.0%	47.9%
Dist.	040603	Cayarani	57.1%	1528.0	72.1%	2.6%	12.3%
Dist.	040604	Chichas	61.1%	1296.1	91.5%	15.2%	19.9%
Dist.	040605	Iray	76.6%	712.7	90.7%	0.9%	42.5%
Dist.	040606	Río Grande	85.4%	1522.8	96.7%	4.0%	3.7%
Dist.	040607	Salamanca	72.9%	313.8	75.0%	7.1%	52.1%
Dist.	040608	Yanaquihua	85.4%	1307.3	89.7%	41.7%	20.7%
Prov.	**040700**	**Islay**	**89.1%**	**1217.8**	**96.0%**	**78.0%**	**79.1%**
Dist.	040701	Mollendo	93.6%	1150.8	97.4%	88.9%	89.3%
Dist.	040702	Cocachacra	87.6%	1218.8	95.2%	54.4%	64.6%
Dist.	040703	Dean Valdivia	82.2%	1276.0	92.6%	83.6%	80.5%
Dist.	040704	Islay	87.6%	1047.3	97.8%	74.3%	74.3%
Dist.	040705	Mejía	96.0%	1439.9	97.4%	77.2%	52.2%
Dist.	040706	Punta de Bombón	87.6%	1174.3	94.4%	71.3%	71.4%
Prov.	**040800**	**La Unión**	**64.6%**	**472.0**	**82.3%**	**23.5%**	**40.6%**
Dist.	040801	Cotahuasi	81.3%	905.9	92.1%	65.7%	58.3%
Dist.	040802	Alca	53.6%	384.4	78.8%	7.2%	20.5%
Dist.	040803	Charcana	60.7%	586.8	81.8%	0.0%	54.4%
Dist.	040804	Huaynacotas	57.8%	530.4	77.5%	33.7%	42.4%
Dist.	040805	Pampamarca	60.0%	208.0	76.8%	5.5%	44.5%
Dist.	040806	Puyca	47.8%	111.8	73.7%	1.3%	43.9%
Dist.	040807	Quechualla	71.1%	539.1	85.5%	0.0%	22.6%
Dist.	040808	Sayla	66.9%	957.8	88.0%	0.0%	25.0%
Dist.	040809	Tauria	71.1%	266.4	86.8%	16.0%	0.0%
Dist.	040810	Tomepampa	73.5%	442.5	82.8%	0.0%	32.6%
Dist.	040811	Toro	66.9%	259.0	92.1%	35.9%	27.4%
Dep.	**050000**	**Ayacucho**	**55.0%**	**461.1**	**84.1%**	**48.5%**	**54.4%**
Prov.	**050100**	**Huamanga**	**61.4%**	**435.3**	**88.9%**	**68.5%**	**65.2%**
Dist.	050101	Ayacucho	84.9%	751.2	93.7%	90.6%	82.1%
Dist.	050102	Acocro	48.5%	215.7	76.5%	2.6%	18.3%

Continúa...

10.3.4.C Indicadores asociados al Índice de Vulnerabilidad a la Inseguridad Alimentaria, según departamento, provincia y distrito, 2018

Nivel	Ubigeo	Departamento, provincia y distrito	Indicadores asociados				
			Porcentaje de población no Pobre 2018 1/	Ingreso distrital per cápita 2/	Tasa de alfabetismo del jefe de hogar 3/	Porcentaje de viviendas con acceso a agua segura 4/	Porcentaje de viviendas con desagüe de red pública 5/
Dist.	050103	Acos Vinchos	54.7%	337.4	71.8%	2.4%	23.0%
Dist.	050104	Carmen Alto	73.3%	682.8	90.5%	78.8%	74.6%
Dist.	050105	Chiara	48.3%	420.4	81.2%	5.1%	13.3%
Dist.	050106	Ocros	47.5%	174.2	78.6%	3.2%	25.0%
Dist.	050107	Pacaycasa	68.4%	475.9	85.5%	3.3%	26.7%
Dist.	050108	Quinua	62.0%	411.8	74.5%	32.2%	33.2%
Dist.	050109	San Jose de Ticllas	46.1%	350.0	75.8%	0.0%	4.4%
Dist.	050110	San Juan Bautista	81.2%	713.8	93.6%	96.3%	93.3%
Dist.	050111	Santiago de Pischa	53.1%	372.1	78.4%	0.0%	4.8%
Dist.	050112	Socos	39.4%	285.5	71.4%	2.4%	21.1%
Dist.	050113	Tambillo	62.0%	204.8	84.5%	1.5%	29.8%
Dist.	050114	Vinchos	42.0%	160.3	67.2%	0.6%	5.5%
Dist.	050115	Jesús Nazareno	83.7%	731.4	92.6%	88.4%	83.9%
Dist.	050116	Andrés Avelino Cáceres Dorregaray	86.8%	678.3	92.7%	95.1%	65.5%
Prov.	**050200**	**Cangallo**	**49.5%**	**313.2**	**76.9%**	**17.9%**	**29.3%**
Dist.	050201	Cangallo	65.0%	518.3	72.6%	30.7%	32.5%
Dist.	050202	Chuschi	50.3%	356.0	80.4%	16.0%	28.5%
Dist.	050203	Los Morochucos	54.0%	300.8	79.9%	23.9%	32.4%
Dist.	050204	Maria Parado de Bellido	41.4%	197.8	74.1%	17.7%	17.7%
Dist.	050205	Paras	36.1%	235.8	75.6%	4.9%	30.9%
Dist.	050206	Totos	50.1%	270.8	72.1%	4.1%	24.8%
Prov.	**050300**	**Huanca Sancos**	**56.0%**	**516.9**	**80.0%**	**55.9%**	**59.2%**
Dist.	050301	Sancos	65.4%	727.8	87.3%	85.0%	78.8%
Dist.	050302	Carapo	48.4%	459.5	74.0%	43.4%	65.8%
Dist.	050303	Sacsamarca	54.2%	490.8	81.6%	53.2%	50.6%
Dist.	050304	Santiago De Lucanamarca	56.1%	389.6	72.5%	29.0%	31.6%
Prov.	**050400**	**Huanta**	**46.0%**	**344.2**	**81.6%**	**38.7%**	**50.7%**
Dist.	050401	Huanta	63.8%	631.5	85.4%	70.3%	67.2%
Dist.	050402	Ayahuanco	46.9%	289.0	58.8%	3.8%	29.2%
Dist.	050403	Huamanguilla	50.5%	281.4	73.3%	1.6%	36.9%
Dist.	050404	Iguaín	47.8%	510.1	70.4%	0.8%	55.6%
Dist.	050405	Luricocha	56.4%	421.5	77.5%	2.3%	23.7%
Dist.	050406	Santillana	40.1%	267.8	72.9%	1.4%	29.0%
Dist.	050407	Sivia	54.2%	474.4	83.8%	33.9%	51.4%
Dist.	050408	Llochegua	67.9%	435.6	90.7%	32.5%	62.1%
Dist.	050409	Canayre	56.5%	414.1	91.7%	43.4%	36.4%
Dist.	050410	Uchuraccay	18.7%	153.4	64.2%	0.4%	2.5%
Dist.	050411	Pucacolpa	21.8%	169.8	68.9%	3.5%	3.4%
Dist.	050412	Chaca	27.3%	82.0	62.7%	8.3%	41.7%
Prov.	**050500**	**La Mar**	**48.5%**	**308.7**	**79.1%**	**29.6%**	**53.2%**
Dist.	050501	San Miguel	51.4%	352.7	73.3%	31.4%	45.9%
Dist.	050502	Anco	54.1%	350.9	81.7%	3.1%	50.6%
Dist.	050503	Ayna	61.1%	530.2	85.7%	49.9%	70.3%
Dist.	050504	Chilcas	56.0%	220.7	69.2%	1.0%	23.1%
Dist.	050505	Chungui	37.6%	140.4	83.2%	1.0%	12.7%

Continúa...

10.3.4.C Indicadores asociados al Índice de Vulnerabilidad a la Inseguridad Alimentaria, según departamento, provincia y distrito, 2018

Nivel	Ubigeo	Departamento, provincia y distrito	Indicadores asociados				
			Porcentaje de población no Pobre 2018 1/	Ingreso distrital per cápita 2/	Tasa de alfabetismo del jefe de hogar 3/	Porcentaje de viviendas con acceso a agua segura 4/	Porcentaje de viviendas con desagüe de red pública 5/
Dist.	050506	Luis Carranza	36.4%	86.4	76.1%	0.7%	11.9%
Dist.	050507	Santa Rosa	68.1%	581.2	86.8%	43.7%	79.6%
Dist.	050508	Tambo	46.0%	250.0	66.0%	36.8%	53.9%
Dist.	050509	Samugari	57.7%	426.6	81.4%	44.2%	56.7%
Dist.	050510	Anchihuay	35.2%	209.7	85.0%	1.4%	42.6%
Dist.	050511	Oronccoy	29.7%	246.4	76.8%	0.0%	0.0%
Prov.	**050600**	**Lucanas**	**58.5%**	**592.3**	**83.9%**	**39.9%**	**47.1%**
Dist.	050601	Puquio	65.2%	749.3	86.6%	84.8%	84.7%
Dist.	050602	Aucará	50.5%	533.4	77.3%	36.4%	32.7%
Dist.	050603	Cabana	57.3%	587.8	82.6%	74.4%	86.2%
Dist.	050604	Carmen Salcedo	65.0%	651.3	77.8%	90.3%	87.0%
Dist.	050605	Chaviña	67.6%	773.0	80.2%	85.0%	64.1%
Dist.	050606	Chipao	60.7%	447.9	76.2%	13.4%	46.6%
Dist.	050607	Huac-Huas	51.4%	431.5	92.2%	16.2%	23.8%
Dist.	050608	Laramate	53.7%	414.7	92.1%	33.7%	40.5%
Dist.	050609	Leoncio Prado	61.1%	363.6	87.3%	1.5%	1.7%
Dist.	050610	Llauta	72.6%	800.6	95.6%	0.9%	23.5%
Dist.	050611	Lucanas	58.5%	571.5	78.7%	39.8%	36.3%
Dist.	050612	Ocaña	49.7%	634.2	84.8%	28.4%	29.1%
Dist.	050613	Otoca	56.1%	623.8	86.2%	22.3%	20.3%
Dist.	050614	Saisa	50.0%	1023.2	96.4%	6.5%	47.3%
Dist.	050615	San Cristóbal	45.4%	216.7	69.7%	4.0%	55.2%
Dist.	050616	San Juan	59.3%	828.5	92.3%	14.2%	32.5%
Dist.	050617	San Pedro	51.0%	274.1	70.7%	4.2%	27.1%
Dist.	050618	San Pedro de Palco	65.0%	384.5	78.5%	10.1%	28.1%
Dist.	050619	Sancos	57.7%	929.8	89.4%	4.5%	8.8%
Dist.	050620	Santa Ana de Huayca-huacho	70.3%	501.5	86.4%	7.3%	59.0%
Dist.	050621	Santa Lucía	60.4%	696.5	93.6%	4.4%	9.8%
Prov.	**050700**	**Parinacochas**	**59.0%**	**604.4**	**83.4%**	**52.2%**	**41.7%**
Dist.	050701	Coracora	62.8%	670.6	85.2%	73.4%	67.1%
Dist.	050702	Chumpi	63.0%	483.1	76.7%	44.3%	43.5%
Dist.	050703	Coronel Castañeda	44.2%	1226.7	62.1%	1.7%	45.6%
Dist.	050704	Pacapausa	70.6%	372.7	72.5%	11.2%	14.5%
Dist.	050705	Pullo	62.2%	805.0	92.2%	50.2%	8.0%
Dist.	050706	Puyusca	67.9%	364.9	78.4%	35.0%	29.2%
Dist.	050707	San Francisco de Ravacayco	60.7%	583.3	72.1%	12.1%	28.4%
Dist.	050708	Upahuacho	41.0%	329.0	73.3%	2.9%	11.9%
Prov.	**050800**	**Paucar Del Sara Sara**	**67.7%**	**543.9**	**85.9%**	**61.3%**	**57.1%**
Dist.	050801	Pausa	76.5%	776.5	90.1%	85.2%	74.4%
Dist.	050802	Colta	60.1%	421.7	83.0%	53.2%	51.9%
Dist.	050803	Corculla	62.6%	419.1	90.6%	20.7%	49.7%
Dist.	050804	Lampa	67.9%	361.6	86.7%	64.4%	37.1%
Dist.	050805	Marcabamba	80.1%	652.5	84.0%	93.0%	69.0%
Dist.	050806	Oyolo	60.3%	874.3	79.0%	18.8%	49.2%
Dist.	050807	Pararca	67.9%	556.9	80.2%	9.4%	36.9%

Continúa...

10.3.4.C Indicadores asociados al Índice de Vulnerabilidad a la Inseguridad Alimentaria, según departamento, provincia y distrito, 2018

Nivel	Ubigeo	Departamento, provincia y distrito	Indicadores asociados				
			Porcentaje de población no Pobre 2018 1/	Ingreso distrital per cápita 2/	Tasa de alfabetismo del jefe de hogar 3/	Porcentaje de viviendas con acceso a agua segura 4/	Porcentaje de viviendas con desagüe de red pública 5/
Dist.	050808	San Javier de Alpabamba	62.6%	401.3	77.2%	20.5%	58.3%
Dist.	050809	San Jose de Ushua	69.7%	526.4	93.2%	18.1%	32.5%
Dist.	050810	Sara Sara	69.7%	448.6	79.3%	84.2%	70.8%
Prov.	**050900**	**Sucre**	**50.9%**	**520.3**	**82.5%**	**35.9%**	**55.7%**
Dist.	050901	Querobamba	67.2%	746.9	86.0%	66.7%	75.6%
Dist.	050902	Belén	46.5%	612.7	85.3%	7.4%	15.4%
Dist.	050903	Chalcos	41.6%	536.9	86.9%	2.8%	65.9%
Dist.	050904	Chilcayoc	49.2%	431.4	84.8%	9.0%	33.5%
Dist.	050905	Huacaña	56.5%	619.2	76.4%	20.4%	63.2%
Dist.	050906	Morcolla	35.6%	371.5	79.9%	3.2%	60.9%
Dist.	050907	Paico	53.0%	530.5	80.6%	84.0%	43.0%
Dist.	050908	San Pedro de Larcay	52.9%	360.3	84.0%	1.8%	40.6%
Dist.	050909	San Salvador de Quije	54.6%	498.4	78.9%	2.9%	25.6%
Dist.	050910	Santiago de Paucaray	45.0%	514.3	75.9%	49.4%	74.1%
Dist.	050911	Soras	57.7%	501.3	84.1%	73.8%	63.0%
Prov.	**051000**	**Víctor Fajardo**	**48.4%**	**448.6**	**77.8%**	**23.1%**	**55.0%**
Dist.	051001	Huancapi	67.4%	776.8	83.9%	85.4%	85.0%
Dist.	051002	Alcamenca	47.9%	224.7	76.8%	3.0%	48.8%
Dist.	051003	Apongo	46.5%	457.5	78.2%	15.1%	53.1%
Dist.	051004	Asquipata	55.1%	682.8	76.9%	0.9%	7.0%
Dist.	051005	Canaria	49.1%	843.6	86.3%	25.2%	64.3%
Dist.	051006	Cayara	41.0%	308.6	72.8%	6.9%	58.8%
Dist.	051007	Colca	57.7%	395.6	77.5%	2.1%	51.7%
Dist.	051008	Huamanquiquia	36.5%	300.3	70.4%	1.4%	22.2%
Dist.	051009	Huancaraylla	63.8%	543.6	69.8%	4.6%	55.4%
Dist.	051010	Hualla	44.1%	370.7	77.5%	58.4%	66.3%
Dist.	051011	Sarhua	29.3%	217.1	69.0%	7.8%	67.1%
Dist.	051012	Vilcanchos	41.9%	261.6	80.0%	15.5%	27.7%
Prov.	**051100**	**Vilcas Huamán**	**55.4%**	**327.4**	**73.6%**	**22.6%**	**25.8%**
Dist.	051101	Vilcas Huamán	53.1%	485.8	73.3%	32.0%	31.4%
Dist.	051102	Accomarca	58.6%	158.7	73.9%	45.1%	50.9%
Dist.	051103	Carhuanca	52.7%	498.6	73.6%	4.9%	26.2%
Dist.	051104	Concepción	44.8%	133.4	71.6%	3.5%	18.7%
Dist.	051105	Huambalpa	72.4%	529.5	72.5%	20.0%	23.2%
Dist.	051106	InDep.endencia	59.3%	192.7	76.2%	6.9%	1.2%
Dist.	051107	Saurama	42.4%	143.7	73.0%	19.9%	0.3%
Dist.	051108	Vischongo	60.0%	476.9	74.9%	20.3%	28.6%
Dep.	**060000**	**Cajamarca**	**41.6%**	**438.9**	**84.4%**	**27.4%**	**38.0%**
Prov.	**060100**	**Cajamarca**	**41.8%**	**410.8**	**88.3%**	**50.9%**	**55.7%**
Dist.	060101	Cajamarca	80.3%	970.6	92.3%	78.0%	75.6%
Dist.	060102	Asunción	41.7%	193.7	76.6%	0.9%	17.0%
Dist.	060103	Chetilla	25.6%	96.7	63.7%	0.8%	10.3%
Dist.	060104	Cospán	26.4%	174.2	82.0%	0.8%	10.1%
Dist.	060105	Encañada	25.1%	306.1	75.9%	3.4%	10.8%
Dist.	060106	Jesús	29.5%	396.1	85.5%	1.9%	16.8%

Continúa...

10.3.4.C Indicadores asociados al Índice de Vulnerabilidad a la Inseguridad Alimentaria, según departamento, provincia y distrito, 2018

Nivel	Ubigeo	Departamento, provincia y distrito	Indicadores asociados				
			Porcentaje de población no Pobre 2018 1/	Ingreso distrital per cápita 2/	Tasa de alfabetismo del jefe de hogar 3/	Porcentaje de viviendas con acceso a agua segura 4/	Porcentaje de viviendas con desagüe de red pública 5/
Dist.	060107	Llacanora	36.4%	483.6	86.8%	7.8%	17.2%
Dist.	060108	Los Baños del Inca	63.3%	754.3	86.3%	34.0%	49.6%
Dist.	060109	Magdalena	45.5%	365.9	83.1%	2.7%	38.4%
Dist.	060110	Matara	49.8%	487.9	83.6%	3.1%	22.6%
Dist.	060111	Namora	32.2%	373.5	81.1%	1.3%	16.0%
Dist.	060112	San Juan	45.4%	327.0	79.0%	1.5%	23.0%
Prov.	**060200**	**Cajabamba**	**41.7%**	**424.1**	**83.3%**	**17.3%**	**29.4%**
Dist.	060201	Cajabamba	71.2%	634.7	87.9%	37.3%	53.9%
Dist.	060202	Cachachi	23.1%	469.4	80.7%	4.9%	7.4%
Dist.	060203	Condebamba	44.5%	293.1	78.0%	0.6%	5.3%
Dist.	060204	Sitacocha	27.8%	299.1	80.4%	2.5%	36.2%
Prov.	**060300**	**Celendín**	**36.9%**	**318.1**	**82.3%**	**21.3%**	**28.0%**
Dist.	060301	Celendín	64.9%	702.4	88.1%	61.8%	64.8%
Dist.	060302	Chumuch	34.9%	114.9	81.3%	0.7%	13.4%
Dist.	060303	Cortegana	27.7%	184.3	74.8%	3.5%	8.2%
Dist.	060304	Huasmín	23.9%	203.9	75.0%	1.1%	6.8%
Dist.	060305	Jorge Chávez	51.1%	559.3	91.9%	49.3%	32.0%
Dist.	060306	José Galvez	52.2%	628.7	85.0%	14.2%	18.3%
Dist.	060307	Miguel Iglesias	24.2%	132.8	82.2%	1.9%	11.7%
Dist.	060308	Oxamarca	19.0%	225.4	85.6%	0.9%	4.4%
Dist.	060309	Sorochuco	33.8%	259.4	73.3%	2.0%	8.0%
Dist.	060310	Sucre	46.1%	493.2	88.8%	2.1%	35.7%
Dist.	060311	Utco	33.2%	77.7	81.6%	0.0%	0.9%
Dist.	060312	La Libertad de Pallan	31.3%	234.9	81.6%	3.0%	9.5%
Prov.	**060400**	**Chota**	**38.2%**	**349.2**	**79.0%**	**16.0%**	**25.8%**
Dist.	060401	Chota	51.9%	711.1	79.9%	39.0%	40.8%
Dist.	060402	Anguía	21.3%	133.1	76.1%	1.5%	9.3%
Dist.	060403	Chadín	33.3%	226.8	79.7%	1.4%	14.6%
Dist.	060404	Chiguirip	30.9%	145.8	74.2%	4.3%	9.7%
Dist.	060405	Chimbán	42.7%	251.2	80.6%	3.1%	29.1%
Dist.	060406	Choropampa	42.7%	285.6	81.1%	4.8%	12.7%
Dist.	060407	Cochabamba	36.0%	337.9	76.5%	4.6%	21.8%
Dist.	060408	Conchán	29.8%	176.9	77.1%	0.6%	10.5%
Dist.	060409	Huambos	30.5%	367.3	79.4%	4.0%	19.7%
Dist.	060410	Lajas	28.9%	377.2	73.5%	5.1%	19.9%
Dist.	060411	Llama	53.1%	638.8	89.4%	24.8%	18.9%
Dist.	060412	Miracosta	26.4%	201.1	83.1%	0.0%	6.7%
Dist.	060413	Paccha	43.8%	301.0	81.5%	16.9%	23.2%
Dist.	060414	Pion	60.5%	658.8	87.1%	6.2%	47.3%
Dist.	060415	Querocoto	44.9%	373.7	87.7%	4.3%	26.9%
Dist.	060416	San Juan de Licupis	35.7%	300.3	88.6%	2.2%	9.5%
Dist.	060417	Tacabamba	38.3%	308.8	74.6%	3.7%	25.1%
Dist.	060418	Tocmoche	34.6%	517.7	83.6%	0.0%	11.9%
Dist.	060419	Chalamarca	40.0%	322.5	73.0%	1.0%	11.0%
Prov.	**060500**	**Contumazá**	**49.3%**	**528.5**	**92.1%**	**30.3%**	**40.3%**

Continúa...

10.3.4.C Indicadores asociados al Índice de Vulnerabilidad a la Inseguridad Alimentaria, según departamento, provincia y distrito, 2018

Nivel	Ubigeo	Departamento, provincia y distrito	Indicadores asociados				
			Porcentaje de población no Pobre 2018 1/	Ingreso distrital per cápita 2/	Tasa de alfabetismo del jefe de hogar 3/	Porcentaje de viviendas con acceso a agua segura 4/	Porcentaje de viviendas con desagüe de red pública 5/
Dist.	060501	Contumazá	51.1%	496.6	92.0%	37.7%	38.6%
Dist.	060502	Chilete	73.3%	783.9	93.5%	67.9%	76.4%
Dist.	060503	Cupisnique	36.3%	254.1	94.6%	20.7%	13.2%
Dist.	060504	Guzmango	32.7%	296.4	90.7%	2.9%	17.0%
Dist.	060505	San Benito	46.9%	610.0	92.9%	0.7%	39.8%
Dist.	060506	Santa Cruz de Toledo	32.0%	257.8	90.8%	16.8%	17.5%
Dist.	060507	Tantarica	48.6%	704.0	90.6%	4.3%	40.7%
Dist.	060508	Yonán	73.6%	825.3	92.0%	47.9%	46.5%
Prov.	**060600**	**Cutervo**	**37.6%**	**441.2**	**80.9%**	**15.8%**	**30.5%**
Dist.	060601	Cutervo	53.4%	545.8	79.2%	29.7%	40.8%
Dist.	060602	Callayuc	24.4%	685.2	78.3%	1.8%	14.3%
Dist.	060603	Choros	40.2%	774.8	84.2%	0.6%	35.4%
Dist.	060604	Cujillo	23.4%	428.5	90.2%	17.6%	36.7%
Dist.	060605	La Ramada	26.7%	249.2	83.2%	2.8%	15.7%
Dist.	060606	Pimpingos	39.6%	239.7	82.8%	2.4%	22.5%
Dist.	060607	Querocotillo	30.8%	286.9	81.4%	2.9%	15.7%
Dist.	060608	San Andrés de Cutervo	43.6%	370.5	87.0%	10.2%	39.0%
Dist.	060609	San Juan de Cutervo	35.3%	712.7	87.3%	1.4%	29.3%
Dist.	060610	San Luis de Lucma	44.9%	277.5	84.0%	3.6%	16.4%
Dist.	060611	Santa Cruz	31.4%	401.1	82.0%	3.4%	14.0%
Dist.	060612	Santo Domingo de la Capilla	33.2%	240.6	76.4%	3.0%	16.2%
Dist.	060613	Santo Tomás	29.9%	542.5	84.0%	20.7%	26.9%
Dist.	060614	Socota	45.1%	377.0	82.8%	2.4%	29.0%
Dist.	060615	Toribio Casanova	62.0%	485.8	80.8%	0.6%	47.2%
Prov.	**060700**	**Hualgayoc**	**46.0%**	**630.2**	**73.9%**	**16.4%**	**22.6%**
Dist.	060701	Bambamarca	48.1%	481.1	74.1%	20.0%	26.0%
Dist.	060702	Chugur	40.0%	490.2	84.8%	1.1%	10.0%
Dist.	060703	Hualgayoc	49.8%	919.3	70.8%	2.5%	8.9%
Prov.	**060800**	**Jaén**	**45.9%**	**543.9**	**88.9%**	**40.6%**	**53.5%**
Dist.	060801	Jaén	78.3%	892.2	93.1%	75.1%	81.7%
Dist.	060802	Bellavista	46.8%	847.5	86.8%	30.0%	36.5%
Dist.	060803	Chontalí	39.5%	398.3	86.0%	4.8%	24.2%
Dist.	060804	Colasay	45.3%	444.0	84.8%	3.6%	23.4%
Dist.	060805	Huabal	31.3%	639.1	83.0%	3.3%	22.9%
Dist.	060806	Las Pirias	57.6%	418.8	82.2%	2.1%	22.2%
Dist.	060807	Pomahuaca	45.2%	416.7	80.0%	5.1%	25.8%
Dist.	060808	Pucara	56.5%	831.0	87.0%	19.3%	52.6%
Dist.	060809	Sallique	23.2%	190.2	79.7%	2.6%	14.8%
Dist.	060810	San Felipe	32.7%	264.0	84.0%	0.7%	21.3%
Dist.	060811	San Jose del Alto	51.4%	361.0	87.0%	1.3%	13.5%
Dist.	060812	Santa Rosa	42.6%	824.4	87.6%	8.3%	36.9%
Prov.	**060900**	**San Ignacio**	**46.1%**	**414.7**	**86.6%**	**10.9%**	**36.9%**
Dist.	060901	San Ignacio	57.7%	581.1	88.7%	25.7%	47.5%
Dist.	060902	Chirinos	62.7%	591.1	86.6%	6.6%	33.7%
Dist.	060903	Huarango	42.8%	353.8	86.8%	9.0%	31.9%

Continúa...

10.3.4.C Indicadores asociados al Índice de Vulnerabilidad a la Inseguridad Alimentaria, según departamento, provincia y distrito, 2018

Nivel	Ubigeo	Departamento, provincia y distrito	Indicadores asociados				
			Porcentaje de población no Pobre 2018 1/	Ingreso distrital per cápita 2/	Tasa de alfabetismo del jefe de hogar 3/	Porcentaje de viviendas con acceso a agua segura 4/	Porcentaje de viviendas con desagüe de red pública 5/
Dist.	060904	La Coipa	42.8%	361.8	83.5%	7.4%	22.4%
Dist.	060905	Namballe	31.2%	288.1	88.7%	3.2%	32.6%
Dist.	060906	San Jose de Lourdes	51.7%	364.1	88.8%	2.6%	53.7%
Dist.	060907	Tabaconas	33.6%	363.1	82.6%	3.2%	26.7%
Prov.	**061000**	**San Marcos**	**40.8%**	**403.2**	**80.3%**	**20.9%**	**25.0%**
Dist.	061001	Pedro Galvez	57.9%	603.8	82.7%	39.3%	44.6%
Dist.	061002	Chancay	35.7%	167.3	84.1%	16.1%	13.7%
Dist.	061003	Eduardo Villanueva	47.7%	488.1	87.3%	32.0%	17.6%
Dist.	061004	Gregorio Pita	39.1%	226.6	76.2%	6.4%	10.9%
Dist.	061005	Ichocán	50.8%	471.6	85.7%	32.0%	29.6%
Dist.	061006	José Manuel Quiroz	31.4%	220.7	74.7%	1.0%	8.8%
Dist.	061007	José Sabogal	23.0%	644.0	76.6%	0.5%	8.4%
Prov.	**061100**	**San Miguel**	**45.4%**	**541.9**	**86.1%**	**8.7%**	**19.6%**
Dist.	061101	San Miguel	55.9%	620.5	84.8%	25.1%	24.7%
Dist.	061102	Bolívar	60.5%	520.6	93.1%	3.7%	42.2%
Dist.	061103	Calquis	33.8%	406.9	86.0%	0.3%	2.8%
Dist.	061104	Catilluc	39.9%	185.0	84.5%	0.0%	24.2%
Dist.	061105	El Prado	34.3%	466.7	85.6%	0.9%	15.3%
Dist.	061106	La Florida	52.1%	749.3	88.2%	7.7%	17.9%
Dist.	061107	Llapa	55.0%	628.8	82.5%	2.7%	18.0%
Dist.	061108	Nanchoc	55.3%	872.0	90.4%	0.0%	29.9%
Dist.	061109	Niepos	44.1%	419.8	87.8%	4.8%	20.5%
Dist.	061110	San Gregorio	40.5%	792.2	91.1%	0.3%	0.1%
Dist.	061111	San Silvestre de Cochán	29.9%	310.7	85.0%	0.8%	6.4%
Dist.	061112	Tongod	47.7%	335.2	87.4%	0.9%	32.0%
Dist.	061113	Unión Agua Blanca	40.7%	736.8	87.3%	1.3%	24.2%
Prov.	**061200**	**San Pablo**	**32.3%**	**393.7**	**81.4%**	**11.5%**	**20.9%**
Dist.	061201	San Pablo	34.6%	401.2	81.6%	18.9%	29.5%
Dist.	061202	San Bernardino	28.0%	340.8	79.3%	0.8%	6.3%
Dist.	061203	San Luis	35.4%	376.9	81.0%	0.0%	22.3%
Dist.	061204	Tumbadén	31.1%	455.9	83.3%	0.3%	5.0%
Prov.	061300	Santa Cruz	43.3%	459.7	84.4%	15.3%	25.5%
Dist.	061301	Santa Cruz	64.9%	710.8	88.8%	51.4%	46.1%
Dist.	061302	Andabamba	38.8%	349.3	78.6%	3.7%	14.2%
Dist.	061303	Catache	40.6%	824.5	85.5%	3.4%	20.6%
Dist.	061304	Chancaybaños	35.7%	327.9	80.5%	2.1%	15.8%
Dist.	061305	La Esperanza	45.3%	168.9	77.2%	1.3%	12.6%
Dist.	061306	Ninabamba	43.8%	365.8	81.5%	4.7%	13.4%
Dist.	061307	Pulán	42.9%	389.3	87.3%	0.9%	20.8%
Dist.	061308	Saucepampa	45.3%	233.9	81.9%	0.6%	8.3%
Dist.	061309	Sexi	51.3%	936.1	93.0%	0.9%	59.6%
Dist.	061310	Uticyacu	30.0%	163.2	81.5%	3.2%	12.1%
Dist.	061311	Yauyucán	37.5%	586.7	79.8%	5.8%	27.1%
Dep.	**070000**	**Callao**	**87.8%**	**1298.4**	**98.6%**	**86.4%**	**89.4%**
Prov.	**070100**	**Callao**	**87.8%**	**1298.4**	**98.6%**	**86.4%**	**89.4%**

Continúa...

10.3.4.C Indicadores asociados al Índice de Vulnerabilidad a la Inseguridad Alimentaria, según departamento, provincia y distrito, 2018

Nivel	Ubigeo	Departamento, provincia y distrito	Indicadores asociados				
			Porcentaje de población no Pobre 2018 1/	Ingreso distrital per cápita 2/	Tasa de alfabetismo del jefe de hogar 3/	Porcentaje de viviendas con acceso a agua segura 4/	Porcentaje de viviendas con desagüe de red pública 5/
Dist.	070101	Callao	85.8%	1306.9	98.7%	95.4%	98.2%
Dist.	070102	Bellavista	95.5%	1399.2	99.6%	99.4%	99.9%
Dist.	070103	Carmen de la Legua Reynoso	88.2%	1351.4	97.9%	95.5%	99.0%
Dist.	070104	La Perla	96.9%	1418.2	99.7%	99.1%	100.0%
Dist.	070105	La Punta	98.1%	1312.7	99.9%	99.6%	99.9%
Dist.	070106	Ventanilla	73.9%	1109.5	98.1%	66.5%	70.9%
Dist.	070107	Mi Perú	76.1%	1191.2	98.1%	90.8%	92.8%
Dep.	**080000**	**Cusco**	**65.1%**	**482.4**	**87.0%**	**49.1%**	**59.9%**
Prov.	**080100**	**Cusco**	**84.5%**	**910.4**	**97.0%**	**88.8%**	**91.9%**
Dist.	080101	Cusco	91.8%	1050.2	97.0%	90.7%	93.6%
Dist.	080102	Ccorca	60.6%	261.7	69.6%	1.3%	43.3%
Dist.	080103	Poroy	78.3%	905.9	90.2%	59.8%	75.7%
Dist.	080104	San Jerónimo	88.0%	989.9	96.6%	87.8%	88.7%
Dist.	080105	San Sebastián	92.3%	1089.8	97.5%	85.5%	88.5%
Dist.	080106	Santiago	91.7%	967.6	96.1%	91.3%	93.9%
Dist.	080107	Saylla	74.6%	730.1	92.0%	27.3%	64.1%
Dist.	080108	Wanchaq	98.6%	1287.7	99.4%	99.2%	100.0%
Prov.	**080200**	**Acomayo**	**62.4%**	**342.4**	**74.9%**	**32.5%**	**58.2%**
Dist.	080201	Acomayo	57.9%	512.4	77.0%	44.1%	62.9%
Dist.	080202	Acopía	64.6%	343.3	75.6%	13.6%	50.6%
Dist.	080203	Acos	63.9%	330.4	74.3%	35.3%	64.7%
Dist.	080204	Mosoc Llacta	64.6%	164.1	71.2%	42.5%	25.1%
Dist.	080205	Pomacanchi	54.8%	361.8	76.4%	52.5%	62.8%
Dist.	080206	Rondocán	72.1%	412.1	71.7%	5.7%	64.6%
Dist.	080207	Sangarará	59.2%	272.6	73.2%	5.9%	54.0%
Prov.	**080300**	**Anta**	**70.9%**	**474.4**	**82.3%**	**29.0%**	**44.9%**
Dist.	080301	Anta	74.4%	551.4	87.5%	35.3%	47.1%
Dist.	080302	Ancahuasi	63.9%	274.9	76.1%	1.9%	52.6%
Dist.	080303	Cachimayo	89.1%	847.9	92.9%	62.7%	69.6%
Dist.	080304	Chinchaypujio	52.9%	187.8	71.5%	1.7%	14.2%
Dist.	080305	Huarocondo	70.4%	336.0	80.5%	46.6%	51.4%
Dist.	080306	Limatambo	63.8%	395.8	77.3%	14.2%	30.0%
Dist.	080307	Mollepata	71.9%	564.0	81.7%	49.8%	40.6%
Dist.	080308	Pucyura	75.7%	609.5	83.4%	54.2%	62.0%
Dist.	080309	Zurite	75.7%	502.6	83.4%	30.9%	57.0%
Prov.	**080400**	**Calca**	**62.8%**	**415.2**	**79.6%**	**34.0%**	**47.2%**
Dist.	080401	Calca	75.8%	667.2	86.5%	62.5%	68.0%
Dist.	080402	Coya	70.1%	445.6	78.3%	37.1%	35.2%
Dist.	080403	Lamay	60.1%	385.9	73.0%	37.5%	37.6%
Dist.	080404	Lares	49.0%	298.1	68.3%	2.2%	36.9%
Dist.	080405	Písac	63.7%	508.5	78.9%	32.8%	54.1%
Dist.	080406	San Salvador	60.1%	378.5	70.7%	26.6%	37.0%
Dist.	080407	Taray	58.5%	336.3	79.9%	1.9%	34.4%
Dist.	080408	Yanatile	65.4%	301.5	81.4%	12.1%	24.5%
Prov.	**080500**	**Canas**	**52.1%**	**220.3**	**77.9%**	**14.2%**	**20.0%**

Continúa...

10.3.4.C Indicadores asociados al Índice de Vulnerabilidad a la Inseguridad Alimentaria, según departamento, provincia y distrito, 2018

Nivel	Ubigeo	Departamento, provincia y distrito	Indicadores asociados				
			Porcentaje de población no Pobre 2018 1/	Ingreso distrital per cápita 2/	Tasa de alfabetismo del jefe de hogar 3/	Porcentaje de viviendas con acceso a agua segura 4/	Porcentaje de viviendas con desagüe de red pública 5/
Dist.	080501	Yanaoca	49.9%	272.7	77.3%	34.4%	30.8%
Dist.	080502	Checca	44.1%	104.6	77.1%	5.0%	4.6%
Dist.	080503	Kunturkanki	54.2%	276.4	78.2%	1.6%	19.8%
Dist.	080504	Langui	59.1%	342.8	80.7%	0.4%	11.7%
Dist.	080505	Layo	46.9%	147.1	78.6%	9.9%	8.0%
Dist.	080506	Pampamarca	63.6%	279.3	77.3%	5.2%	67.3%
Dist.	080507	Quehue	44.9%	118.7	78.1%	11.1%	12.2%
Dist.	080508	Túpac Amaru	54.0%	220.8	78.0%	20.2%	26.5%
Prov.	**080600**	**Canchis**	**66.7%**	**474.6**	**83.6%**	**49.6%**	**54.6%**
Dist.	080601	Sicuani	76.5%	715.7	88.2%	71.1%	67.8%
Dist.	080602	Checacupe	59.7%	319.8	75.9%	23.3%	49.1%
Dist.	080603	Combapata	66.6%	450.3	76.9%	38.3%	42.6%
Dist.	080604	Marangani	60.7%	408.4	78.5%	19.7%	22.6%
Dist.	080605	Pitumarca	54.5%	527.4	72.5%	41.4%	36.6%
Dist.	080606	San Pablo	65.5%	353.6	78.1%	7.0%	35.4%
Dist.	080607	San Pedro	82.0%	574.9	79.7%	1.6%	44.8%
Dist.	080608	Tinta	68.2%	447.2	81.3%	9.9%	51.3%
Prov.	**080700**	**Chumbivilcas**	**51.5%**	**483.8**	**76.9%**	**10.9%**	**22.8%**
Dist.	080701	Santo Tomás	55.5%	448.5	77.9%	27.6%	31.5%
Dist.	080702	Capacmarca	54.8%	209.6	75.8%	1.9%	35.2%
Dist.	080703	Chamaca	51.0%	351.6	77.2%	1.9%	19.8%
Dist.	080704	Colquemarca	50.8%	686.2	74.3%	4.2%	15.2%
Dist.	080705	Livitaca	43.0%	487.4	74.0%	2.0%	6.6%
Dist.	080706	Llusco	50.0%	342.4	72.3%	1.3%	8.0%
Dist.	080707	Quiñota	45.5%	287.3	76.5%	2.4%	17.7%
Dist.	080708	Velille	61.3%	1057.6	82.9%	2.3%	32.5%
Prov.	**080800**	**Espinar**	**65.3%**	**517.8**	**87.0%**	**46.6%**	**49.6%**
Dist.	080801	Espinar	74.1%	987.3	91.6%	77.8%	79.3%
Dist.	080802	Condoroma	76.0%	641.5	86.3%	1.2%	45.6%
Dist.	080803	Coporaque	58.4%	292.0	79.9%	2.3%	8.0%
Dist.	080804	Ocoruro	65.7%	398.6	84.3%	2.5%	8.2%
Dist.	080805	Pallpata	70.1%	697.8	86.6%	45.2%	37.2%
Dist.	080806	Pichigua	55.0%	295.5	83.4%	9.5%	3.9%
Dist.	080807	Suyckutambo	57.6%	389.5	72.6%	5.7%	15.6%
Dist.	080808	Alto Pichigua	65.7%	439.6	78.6%	1.9%	21.1%
Prov.	**080900**	**La Convención**	**70.9%**	**514.1**	**86.8%**	**28.6%**	**44.0%**
Dist.	080901	Santa Ana	91.7%	760.6	93.6%	75.9%	77.7%
Dist.	080902	Echarate	76.7%	557.6	84.9%	9.1%	18.9%
Dist.	080903	Huayopata	76.1%	519.8	82.6%	14.8%	45.4%
Dist.	080904	Maranura	85.2%	368.8	83.4%	20.1%	28.1%
Dist.	080905	Ocobamba	63.9%	284.5	83.1%	1.4%	19.4%
Dist.	080906	Quellouno	78.2%	217.6	85.6%	8.6%	20.1%
Dist.	080907	Kimbiri	75.0%	575.2	86.2%	36.9%	74.0%
Dist.	080908	Santa Teresa	78.2%	516.2	86.5%	6.9%	40.4%
Dist.	080909	Vilcabamba	61.8%	369.6	82.1%	1.0%	27.7%

Continúa...

10.3.4.C Indicadores asociados al Índice de Vulnerabilidad a la Inseguridad Alimentaria, según departamento, provincia y distrito, 2018

Nivel	Ubigeo	Departamento, provincia y distrito	Indicadores asociados				
			Porcentaje de población no Pobre 2018 1/	Ingreso distrital per cápita 2/	Tasa de alfabetismo del jefe de hogar 3/	Porcentaje de viviendas con acceso a agua segura 4/	Porcentaje de viviendas con desagüe de red pública 5/
Dist.	080910	Pichari	69.4%	818.9	90.1%	66.4%	75.9%
Dist.	080911	Inkawasi	54.5%	240.0	84.9%	0.9%	1.2%
Dist.	080912	Villa Virgen	57.2%	584.3	88.2%	4.4%	43.5%
Dist.	080913	Villa Kintiarina	58.7%	328.2	80.0%	4.3%	43.2%
Dist.	080914	Megantoni	66.4%	1055.9	86.3%	0.4%	5.1%
Prov.	**081000**	**Paruro**	**62.5%**	**307.2**	**74.0%**	**15.4%**	**40.6%**
Dist.	081001	Paruro	69.7%	557.5	84.8%	51.2%	45.8%
Dist.	081002	Accha	54.5%	340.9	71.3%	34.0%	51.0%
Dist.	081003	Ccapi	60.8%	273.8	74.9%	3.1%	22.9%
Dist.	081004	Colcha	69.7%	195.5	77.4%	4.1%	87.0%
Dist.	081005	Huanoquite	59.8%	105.3	73.3%	3.8%	40.8%
Dist.	081006	Omacha	38.5%	155.4	72.1%	2.7%	25.7%
Dist.	081007	Paccaritambo	60.8%	477.5	66.6%	2.8%	39.8%
Dist.	081008	Pillpinto	78.7%	410.7	75.3%	55.0%	76.9%
Dist.	081009	Yaurisque	69.7%	248.2	71.0%	1.8%	27.7%
Prov.	**081100**	**Paucartambo**	**54.1%**	**298.2**	**71.2%**	**6.4%**	**33.8%**
Dist.	081101	Paucartambo	53.8%	342.5	68.9%	17.4%	40.3%
Dist.	081102	Caicay	50.4%	289.3	68.4%	1.4%	49.4%
Dist.	081103	Challabamba	48.4%	190.5	67.1%	3.2%	31.5%
Dist.	081104	Colquepata	48.7%	157.0	70.4%	1.3%	34.9%
Dist.	081105	Huancarani	54.3%	278.5	76.3%	2.4%	37.3%
Dist.	081106	Kosñipata	69.0%	531.3	81.3%	1.4%	4.7%
Prov.	**081200**	**Quispicanchi**	**62.1%**	**489.9**	**77.7%**	**30.5%**	**46.1%**
Dist.	081201	Urcos	72.2%	663.2	84.0%	51.4%	62.8%
Dist.	081202	Andahuaylillas	70.1%	665.0	86.0%	48.6%	48.6%
Dist.	081203	Camanti	84.9%	763.0	89.8%	66.2%	62.6%
Dist.	081204	Ccarhuayo	48.3%	157.5	74.7%	1.4%	21.2%
Dist.	081205	Ccatca	38.6%	197.4	65.0%	10.3%	26.8%
Dist.	081206	Cusipata	61.7%	345.6	74.5%	26.9%	41.3%
Dist.	081207	Huaro	66.8%	680.4	79.2%	43.2%	65.5%
Dist.	081208	Lucre	80.9%	807.2	88.0%	53.9%	69.9%
Dist.	081209	Marcapata	42.4%	239.1	80.7%	4.1%	26.4%
Dist.	081210	Ocongate	46.5%	273.0	75.9%	18.5%	34.0%
Dist.	081211	Oropesa	80.9%	768.1	92.5%	60.4%	78.5%
Dist.	081212	Quiquijana	52.2%	319.5	65.5%	16.7%	38.9%
Prov.	**081300**	**Urubamba**	**75.5%**	**794.2**	**87.2%**	**31.0%**	**60.6%**
Dist.	081301	Urubamba	78.9%	892.9	91.2%	40.8%	72.7%
Dist.	081302	Chinchero	75.7%	387.9	86.1%	2.5%	51.3%
Dist.	081303	Huayllabamba	75.7%	577.5	89.9%	33.8%	54.5%
Dist.	081304	Machupicchu	76.5%	1710.2	93.9%	72.8%	81.0%
Dist.	081305	Maras	66.2%	282.7	77.8%	10.2%	33.5%
Dist.	081306	Ollantaytambo	69.7%	638.7	80.9%	24.0%	55.8%
Dist.	081307	Yucay	86.0%	1069.6	94.7%	93.7%	88.6%
Dep.	**090000**	**Huancavelica**	**60.9%**	**379.8**	**79.6%**	**28.0%**	**38.2%**
Prov.	**090100**	**Huancavelica**	**61.8%**	**385.7**	**83.6%**	**46.1%**	**51.9%**

Continúa...

10.3.4.C Indicadores asociados al Índice de Vulnerabilidad a la Inseguridad Alimentaria, según departamento, provincia y distrito, 2018

Nivel	Ubigeo	Departamento, provincia y distrito	Indicadores asociados				
			Porcentaje de población no Pobre 2018 1/	Ingreso distrital per cápita 2/	Tasa de alfabetismo del jefe de hogar 3/	Porcentaje de viviendas con acceso a agua segura 4/	Porcentaje de viviendas con desagüe de red pública 5/
Dist.	090101	Huancavelica	82.9%	931.8	92.1%	85.6%	82.3%
Dist.	090102	Acobambilla	61.9%	331.5	87.2%	5.3%	2.2%
Dist.	090103	Acoria	51.7%	271.2	73.1%	12.8%	21.4%
Dist.	090104	Conayca	64.8%	262.6	79.2%	1.9%	55.3%
Dist.	090105	Cuenca	48.7%	121.4	78.2%	24.9%	29.4%
Dist.	090106	Huachocolpa	59.9%	845.0	80.8%	7.5%	48.1%
Dist.	090107	Huayllahuara	74.2%	250.8	82.2%	4.2%	2.7%
Dist.	090108	Izcuchaca	79.6%	539.7	90.2%	19.0%	50.0%
Dist.	090109	Laria	64.9%	138.1	79.3%	5.5%	47.1%
Dist.	090110	Manta	44.3%	300.9	81.2%	5.1%	17.1%
Dist.	090111	Mariscal Cáceres	79.6%	644.2	82.0%	25.1%	56.3%
Dist.	090112	Moya	62.0%	691.8	83.4%	23.5%	33.7%
Dist.	090113	Nuevo Occoro	59.9%	239.2	80.8%	0.4%	46.3%
Dist.	090114	Palca	53.9%	244.4	66.8%	2.2%	22.1%
Dist.	090115	Pilchaca	48.0%	276.1	78.2%	11.4%	63.6%
Dist.	090116	Vilca	46.2%	106.3	84.7%	3.1%	13.1%
Dist.	090117	Yauli	41.2%	116.3	74.4%	12.6%	14.9%
Dist.	090118	Ascensión	83.2%	732.8	91.0%	91.9%	90.0%
Dist.	090119	Huando	66.9%	283.5	77.0%	3.9%	32.1%
Prov.	**090200**	**Acobamba**	**60.1%**	**256.3**	**75.0%**	**13.3%**	**28.9%**
Dist.	090201	Acobamba	76.2%	564.5	83.2%	39.8%	41.3%
Dist.	090202	Andabamba	50.6%	121.7	74.0%	5.1%	18.0%
Dist.	090203	Anta	47.4%	68.2	66.7%	8.0%	10.0%
Dist.	090204	Caja	72.0%	164.1	77.6%	5.2%	22.1%
Dist.	090205	Marcas	72.0%	324.9	75.3%	6.1%	28.5%
Dist.	090206	Paucará	48.6%	268.0	72.5%	3.1%	41.6%
Dist.	090207	Pomacocha	58.8%	384.5	77.9%	8.3%	2.0%
Dist.	090208	Rosario	55.4%	154.6	68.2%	4.7%	27.5%
Prov.	**090300**	**Angaraes**	**53.8%**	**313.1**	**74.4%**	**25.0%**	**33.5%**
Dist.	090301	Lircay	55.9%	440.7	73.3%	40.7%	42.0%
Dist.	090302	Anchonga	36.2%	155.3	72.9%	5.7%	19.4%
Dist.	090303	Callanmarca	51.4%	212.6	65.6%	2.4%	62.8%
Dist.	090304	Ccochaccasa	55.6%	512.3	82.0%	3.8%	44.4%
Dist.	090305	Chincho	71.6%	319.5	80.6%	5.2%	21.0%
Dist.	090306	Congalla	43.1%	209.3	67.5%	10.8%	12.6%
Dist.	090307	Huanca-Huanca	34.0%	198.3	65.4%	61.6%	47.7%
Dist.	090308	Huayllay Grande	52.3%	211.9	58.9%	2.8%	49.1%
Dist.	090309	Julcamarca	71.6%	724.4	85.3%	4.4%	47.3%
Dist.	090310	San Antonio de Antaparco	59.4%	205.6	87.3%	1.0%	16.5%
Dist.	090311	Santo Tomas de Pata	59.4%	356.1	79.1%	2.0%	24.5%
Dist.	090312	Seccila	55.6%	211.6	80.5%	40.6%	17.8%
Prov.	**090400**	**Castrovirreyna**	**64.2%**	**447.1**	**86.8%**	**15.3%**	**28.9%**
Dist.	090401	Castrovirreyna	70.3%	613.6	83.7%	51.8%	45.8%
Dist.	090402	Arma	75.6%	453.4	83.5%	7.6%	34.0%
Dist.	090403	Aurahua	62.2%	200.4	81.8%	3.8%	14.9%

Continúa...

10.3.4.C Indicadores asociados al Índice de Vulnerabilidad a la Inseguridad Alimentaria, según departamento, provincia y distrito, 2018

Nivel	Ubigeo	Departamento, provincia y distrito	Indicadores asociados				
			Porcentaje de población no Pobre 2018 1/	Ingreso distrital per cápita 2/	Tasa de alfabetismo del jefe de hogar 3/	Porcentaje de viviendas con acceso a agua segura 4/	Porcentaje de viviendas con desagüe de red pública 5/
Dist.	090404	Capillas	68.8%	422.1	91.6%	0.6%	2.8%
Dist.	090405	Chupamarca	50.3%	288.5	88.3%	1.2%	31.2%
Dist.	090406	Cocas	64.9%	162.4	84.5%	2.1%	30.0%
Dist.	090407	Huachos	64.0%	445.0	92.3%	3.1%	25.6%
Dist.	090408	Huamatambo	47.6%	405.5	93.0%	3.0%	3.0%
Dist.	090409	Mollepampa	48.8%	280.6	85.3%	2.9%	10.6%
Dist.	090410	San Juan	75.6%	643.4	91.1%	9.0%	14.7%
Dist.	090411	Santa Ana	59.6%	807.4	83.6%	2.9%	22.2%
Dist.	090412	Tantará	60.8%	552.8	92.0%	2.7%	51.8%
Dist.	090413	Ticrapo	85.5%	536.9	90.1%	27.5%	48.1%
Prov.	**090500**	**Churcampa**	**61.9%**	**364.6**	**73.6%**	**16.8%**	**29.5%**
Dist.	090501	Churcampa	61.8%	489.5	80.6%	55.9%	56.6%
Dist.	090502	Anco	64.0%	271.3	68.4%	11.5%	20.0%
Dist.	090503	Chinchihuasi	60.4%	238.5	70.5%	9.1%	14.4%
Dist.	090504	El Carmen	57.5%	171.8	70.3%	2.3%	32.5%
Dist.	090505	La Merced	74.4%	395.7	85.4%	40.7%	11.3%
Dist.	090506	Locroja	42.6%	117.8	69.8%	9.3%	34.7%
Dist.	090507	Paucarbamba	63.4%	245.5	69.1%	3.8%	18.4%
Dist.	090508	San Miguel de Mayocc	82.4%	731.3	89.3%	64.1%	55.1%
Dist.	090509	San Pedro de Coris	64.4%	842.4	74.6%	10.1%	46.8%
Dist.	090510	Pachamarca	64.5%	378.4	73.4%	2.3%	23.3%
Dist.	090511	Cosme	45.6%	128.9	77.1%	3.2%	8.7%
Prov.	**090600**	**Huaytará**	**72.0%**	**417.1**	**86.6%**	**13.8%**	**24.9%**
Dist.	090601	Huaytará	86.5%	747.8	92.7%	48.9%	55.2%
Dist.	090602	Ayavi	76.7%	511.1	91.0%	1.3%	4.4%
Dist.	090603	Córdova	76.7%	782.3	89.6%	7.4%	34.2%
Dist.	090604	Huayacundo Arma	78.5%	356.7	87.7%	4.5%	51.0%
Dist.	090605	Laramarca	76.7%	553.5	93.3%	17.6%	54.7%
Dist.	090606	Ocoyo	73.4%	1115.3	81.4%	3.8%	15.4%
Dist.	090607	Pilpichaca	66.2%	219.5	81.5%	4.6%	19.3%
Dist.	090608	Querco	73.4%	455.6	88.0%	11.1%	27.0%
Dist.	090609	Quito-Arma	78.5%	269.2	85.9%	13.0%	4.4%
Dist.	090610	San Antonio de Cusicancha	66.5%	160.8	81.2%	3.7%	13.1%
Dist.	090611	San Francisco de Sangayaico	57.1%	284.8	89.5%	4.1%	23.3%
Dist.	090612	San Isidro	61.0%	82.6	90.4%	5.3%	7.7%
Dist.	090613	Santiago de Chocorvos	62.5%	224.1	79.9%	14.3%	11.0%
Dist.	090614	Santiago de Quirahuara	78.5%	91.1	93.6%	10.7%	41.4%
Dist.	090615	Santo Domingo de Capillas	66.5%	431.8	84.6%	7.9%	16.7%
Dist.	090616	Tambo	73.4%	387.5	87.2%	30.0%	24.0%
Prov.	**090700**	**Tayacaja**	**53.3%**	**397.3**	**78.4%**	**23.3%**	**35.8%**
Dist.	090701	Pampas	72.0%	607.8	88.0%	77.6%	78.3%
Dist.	090702	Acostambo	46.1%	283.3	81.9%	20.1%	3.9%
Dist.	090703	Acraquia	61.6%	296.7	76.6%	10.1%	27.4%
Dist.	090704	Ahuaycha	51.4%	298.4	81.1%	15.2%	36.9%
Dist.	090705	Colcabamba	57.3%	430.5	73.7%	21.5%	32.1%

Continua...

10.3.4.C Indicadores asociados al Índice de Vulnerabilidad a la Inseguridad Alimentaria, según departamento, provincia y distrito, 2018

Nivel	Ubigeo	Departamento, provincia y distrito	Indicadores asociados				
			Porcentaje de población no Pobre 2018 1/	Ingreso distrital per cápita 2/	Tasa de alfabetismo del jefe de hogar 3/	Porcentaje de viviendas con acceso a agua segura 4/	Porcentaje de viviendas con desagüe de red pública 5/
Dist.	090706	Daniel Hernández	62.8%	659.2	80.9%	51.1%	58.9%
Dist.	090707	Huachocolpa	59.8%	306.5	83.4%	2.8%	12.4%
Dist.	090709	Huaribamba	55.2%	684.0	75.8%	16.1%	38.9%
Dist.	090710	Ñahuimpuquio	54.6%	653.4	80.2%	8.3%	7.9%
Dist.	090711	Pazos	62.8%	256.4	76.9%	9.3%	32.3%
Dist.	090713	Quishuar	55.1%	565.4	70.5%	15.2%	38.6%
Dist.	090714	Salcabamba	36.4%	380.7	70.0%	5.1%	10.9%
Dist.	090715	Salcahuasi	57.5%	164.2	71.4%	3.1%	18.3%
Dist.	090716	San Marcos de Rocchac	66.3%	248.9	76.3%	13.3%	68.0%
Dist.	090717	Surcubamba	52.9%	370.0	76.2%	5.2%	24.2%
Dist.	090718	Tintay Puncu	56.1%	561.0	75.9%	6.9%	18.5%
Dist.	090719	Quichuas	52.2%	194.7	78.5%	12.3%	22.9%
Dist.	090720	Andaymarca	41.5%	291.1	75.8%	10.9%	27.8%
Dist.	090721	Roble	46.3%	635.3	86.9%	3.3%	23.8%
Dist.	090722	Pichos	22.9%	285.2	76.1%	6.7%	46.1%
Dist.	090723	Santiago de Tucuma	48.4%	171.4	80.0%	24.1%	22.5%
Dep.	**100000**	**Huánuco**	**63.0%**	**477.1**	**85.3%**	**35.7%**	**42.0%**
Prov.	**100100**	**Huánuco**	**64.2%**	**484.1**	**86.5%**	**52.6%**	**58.2%**
Dist.	100101	Huánuco	86.9%	954.1	93.1%	79.2%	78.7%
Dist.	100102	Amarilis	86.1%	1008.4	92.7%	80.6%	79.4%
Dist.	100103	Chinchao	58.8%	364.2	75.1%	9.1%	12.5%
Dist.	100104	Churubamba	54.1%	315.0	56.1%	1.6%	10.5%
Dist.	100105	Margos	57.0%	196.9	79.6%	5.6%	32.6%
Dist.	100106	Quisqui	57.0%	192.5	77.8%	1.2%	15.5%
Dist.	100107	San Francisco de Cayrán	69.2%	483.7	76.3%	1.1%	8.7%
Dist.	100108	San Pedro de Chaulán	47.8%	203.7	75.6%	2.6%	21.5%
Dist.	100109	Santa María del Valle	55.4%	262.1	66.6%	1.2%	16.5%
Dist.	100110	Yarumayo	53.4%	296.9	77.1%	3.0%	27.5%
Dist.	100111	Pillco Marca	89.4%	1008.8	95.4%	59.3%	72.9%
Dist.	100112	Yacus	50.1%	304.7	81.3%	3.3%	33.4%
Dist.	100113	San Pablo de Pillao	69.2%	702.2	77.1%	3.7%	17.5%
Prov.	**100200**	**Ambo**	**60.9%**	**386.4**	**82.1%**	**26.9%**	**42.4%**
Dist.	100201	Ambo	74.5%	591.4	85.6%	42.8%	58.9%
Dist.	100202	Cayna	56.5%	155.7	79.0%	6.9%	16.8%
Dist.	100203	Colpas	42.9%	155.4	78.3%	2.7%	15.6%
Dist.	100204	Conchamarca	56.5%	739.9	81.2%	4.4%	30.1%
Dist.	100205	Huacar	63.0%	290.0	81.2%	35.8%	30.3%
Dist.	100206	San Francisco	61.9%	228.8	80.7%	7.0%	59.3%
Dist.	100207	San Rafael	58.2%	206.2	76.1%	20.2%	29.7%
Dist.	100208	Tomay Kichwa	73.5%	724.1	86.3%	4.8%	53.5%
Prov.	**100300**	**Dos de Mayo**	**60.2%**	**592.1**	**82.7%**	**14.6%**	**35.6%**
Dist.	100301	La Unión	72.9%	798.3	92.9%	42.0%	68.9%
Dist.	100307	Chuquis	55.4%	660.4	73.1%	7.1%	29.2%
Dist.	100311	Marías	45.8%	171.7	77.5%	3.5%	23.9%
Dist.	100313	Pachas	64.0%	744.0	84.3%	21.1%	27.1%

Continúa...

10.3.4.C Indicadores asociados al Índice de Vulnerabilidad a la Inseguridad Alimentaria, según departamento, provincia y distrito, 2018

Nivel	Ubigeo	Departamento, provincia y distrito	Indicadores asociados				
			Porcentaje de población no Pobre 2018 1/	Ingreso distrital per cápita 2/	Tasa de alfabetismo del jefe de hogar 3/	Porcentaje de viviendas con acceso a agua segura 4/	Porcentaje de viviendas con desagüe de red pública 5/
Dist.	100316	Quivilla	64.0%	694.7	83.5%	3.4%	29.8%
Dist.	100317	Ripán	61.9%	619.6	85.8%	11.7%	42.4%
Dist.	100321	Shunqui	62.0%	347.8	78.9%	0.5%	26.3%
Dist.	100322	Sillapata	54.0%	407.3	78.1%	2.6%	25.6%
Dist.	100323	Yanas	62.0%	885.3	76.6%	3.5%	19.2%
Prov.	**100400**	**Huacaybamba**	**46.9%**	**345.0**	**78.0%**	**11.1%**	**33.4%**
Dist.	100401	Huacaybamba	53.1%	445.8	83.2%	13.9%	50.1%
Dist.	100402	Canchabamba	36.4%	226.9	67.5%	9.9%	24.4%
Dist.	100403	Cochabamba	53.8%	519.1	89.8%	4.4%	17.0%
Dist.	100404	Pinra	44.1%	188.4	74.7%	11.1%	26.9%
Prov.	**100500**	**Huamalíes**	**56.3%**	**396.9**	**85.8%**	**25.2%**	**34.9%**
Dist.	100501	Llata	65.3%	634.6	89.2%	43.9%	47.4%
Dist.	100502	Arancay	55.4%	495.5	86.8%	4.9%	36.9%
Dist.	100503	Chavín de Pariarca	67.0%	326.0	84.8%	2.1%	33.7%
Dist.	100504	Jacas Grande	44.9%	366.1	85.1%	2.0%	25.3%
Dist.	100505	Jircán	48.0%	375.9	89.9%	2.2%	46.5%
Dist.	100506	Miraflores	46.3%	250.9	79.0%	9.9%	34.6%
Dist.	100507	Monzón	72.6%	552.3	86.7%	30.1%	27.7%
Dist.	100508	Punchao	60.0%	473.9	82.6%	33.5%	65.4%
Dist.	100509	Puños	51.3%	270.4	81.1%	30.7%	20.1%
Dist.	100510	Singa	54.2%	386.7	83.2%	35.2%	27.6%
Dist.	100511	Tantamayo	54.2%	233.8	83.4%	1.3%	36.2%
Prov.	**100600**	**Leoncio Prado**	**79.4%**	**641.1**	**89.6%**	**44.0%**	**36.9%**
Dist.	100601	Rupa-Rupa	86.4%	948.0	94.3%	69.3%	63.3%
Dist.	100602	Daniel Alomía Robles	71.0%	572.1	81.8%	0.0%	2.1%
Dist.	100603	Hermilio Valdizán	71.0%	384.1	84.6%	0.4%	16.4%
Dist.	100604	José Crespo y Castillo	80.9%	738.2	90.2%	58.1%	52.7%
Dist.	100605	Luyando	89.8%	658.3	84.9%	19.4%	18.2%
Dist.	100606	Mariano Dámaso Beraún	74.6%	580.8	80.2%	6.2%	6.9%
Dist.	100607	Pucayacu	76.3%	516.4	86.6%	0.0%	0.1%
Dist.	100608	Castillo Grande	86.4%	1002.1	91.9%	57.0%	15.0%
Dist.	100609	Pueblo Nuevo	81.0%	620.7	85.2%	0.8%	0.3%
Dist.	100610	Santo Domingo de Anda	76.3%	390.2	82.1%	0.0%	0.4%
Prov.	**100700**	**Marañón**	**61.4%**	**461.4**	**82.9%**	**10.7%**	**18.0%**
Dist.	100701	Huacrachuco	62.6%	392.8	79.3%	19.7%	28.9%
Dist.	100702	Cholón	62.6%	383.9	88.3%	2.0%	8.3%
Dist.	100703	San Buenaventura	40.6%	243.5	71.7%	0.8%	19.2%
Dist.	100704	La Morada	70.7%	749.1	92.3%	1.8%	0.5%
Dist.	100705	Santa Rosa de Alto Yana-janca	70.7%	537.9	88.4%	0.0%	0.2%
Prov.	**100800**	**Pachitea**	**53.9%**	**396.7**	**72.7%**	**17.7%**	**25.9%**
Dist.	100801	Panao	52.1%	254.5	72.1%	20.9%	23.9%
Dist.	100802	Chaglla	70.5%	582.7	81.3%	22.0%	40.9%
Dist.	100803	Molino	47.3%	339.1	69.1%	27.6%	38.8%
Dist.	100804	Umari	45.9%	410.5	69.0%	0.4%	3.7%
Prov.	**100900**	**Puerto Inca**	**76.3%**	**666.5**	**92.6%**	**13.2%**	**9.5%**

Continúa...

10.3.4.C Indicadores asociados al Índice de Vulnerabilidad a la Inseguridad Alimentaria, según departamento, provincia y distrito, 2018

Nivel	Ubigeo	Departamento, provincia y distrito	Indicadores asociados				
			Porcentaje de población no Pobre 2018 1/	Ingreso distrital per cápita 2/	Tasa de alfabetismo del jefe de hogar 3/	Porcentaje de viviendas con acceso a agua segura 4/	Porcentaje de viviendas con desagüe de red pública 5/
Dist.	100901	Puerto Inca	76.8%	715.3	93.0%	2.0%	8.6%
Dist.	100902	Codo del Pozuzo	72.8%	619.2	91.0%	13.7%	16.0%
Dist.	100903	Honoria	73.3%	519.1	95.2%	23.1%	13.5%
Dist.	100904	Tournavista	73.3%	897.3	92.1%	20.8%	3.8%
Dist.	100905	Yuyapichis	85.3%	581.3	92.6%	15.8%	4.7%
Prov.	**101000**	**Lauricocha**	**67.9%**	**526.7**	**91.2%**	**11.4%**	**31.8%**
Dist.	101001	Jesús	74.8%	454.1	92.9%	4.1%	34.6%
Dist.	101002	Baños	70.2%	543.3	94.8%	39.1%	36.5%
Dist.	101003	Jivia	70.2%	326.4	90.6%	5.1%	20.9%
Dist.	101004	Queropalca	70.2%	557.3	98.2%	7.1%	20.8%
Dist.	101005	Rondos	63.2%	384.3	91.0%	2.4%	21.3%
Dist.	101006	San Francisco de Asís	70.2%	425.8	87.8%	29.5%	44.6%
Dist.	101007	San Miguel de Cauri	56.3%	995.6	87.5%	10.5%	36.9%
Prov.	**101100**	**Yarowilca**	**56.0%**	**286.9**	**77.7%**	**7.6%**	**27.3%**
Dist.	101101	Chavinillo	57.9%	232.8	75.1%	8.1%	38.1%
Dist.	101102	Cahuac	55.1%	367.0	82.7%	4.9%	19.8%
Dist.	101103	Chacabamba	58.2%	236.8	80.7%	1.1%	7.0%
Dist.	101104	Aparicio Pomares	52.0%	281.2	75.7%	3.8%	25.2%
Dist.	101105	Jacas Chico	55.1%	180.4	78.3%	3.4%	9.4%
Dist.	101106	Obas	64.9%	462.7	80.7%	19.9%	27.3%
Dist.	101107	Pampamarca	51.4%	273.1	74.8%	0.8%	35.7%
Dist.	101108	Choras	53.5%	261.4	79.5%	2.5%	27.9%
Dep.	**110000**	**Ica**	**95.3%**	**982.0**	**97.5%**	**73.1%**	**77.2%**
Prov.	**110100**	**Ica**	**96.2%**	**1026.4**	**97.8%**	**77.0%**	**76.4%**
Dist.	110101	Ica	97.8%	1075.6	98.7%	82.7%	79.7%
Dist.	110102	La Tinguiña	97.0%	1053.8	97.4%	88.3%	85.7%
Dist.	110103	Los Aquijes	93.6%	1178.0	97.9%	34.3%	52.2%
Dist.	110104	Ocucaje	98.5%	1051.1	93.9%	71.8%	15.3%
Dist.	110105	Pachacutec	95.6%	1103.9	97.5%	90.9%	79.9%
Dist.	110106	Parcona	96.9%	969.9	97.8%	88.8%	89.2%
Dist.	110107	Pueblo Nuevo	99.3%	1008.5	98.3%	72.8%	47.0%
Dist.	110108	Salas	94.5%	1061.8	96.7%	67.5%	63.8%
Dist.	110109	San José de los Molinos	94.8%	1173.0	94.5%	88.4%	73.4%
Dist.	110110	San Juan Bautista	97.1%	1103.3	98.3%	93.9%	86.8%
Dist.	110111	Santiago	96.9%	1068.1	96.2%	46.0%	71.5%
Dist.	110112	Subtanjalla	95.6%	1088.1	98.5%	76.4%	83.3%
Dist.	110113	Tate	95.7%	997.4	98.4%	92.2%	62.0%
Dist.	110114	Yauca del Rosario	93.6%	436.8	92.2%	14.8%	6.3%
Prov.	**110200**	**Chincha**	**93.2%**	**880.8**	**97.7%**	**74.4%**	**79.5%**
Dist.	110201	Chincha Alta	97.4%	989.4	98.5%	91.4%	91.4%
Dist.	110202	Alto Larán	96.3%	1053.4	96.0%	60.8%	45.3%
Dist.	110203	Chavín	69.9%	1305.7	71.6%	4.8%	16.8%
Dist.	110204	Chincha Baja	98.0%	904.9	97.4%	35.0%	69.3%
Dist.	110205	El Carmen	96.9%	878.1	95.9%	8.4%	48.1%
Dist.	110206	Grocio Prado	96.7%	950.4	97.7%	83.1%	84.2%

Continúa...

10.3.4.C Indicadores asociados al Índice de Vulnerabilidad a la Inseguridad Alimentaria, según departamento, provincia y distrito, 2018

Nivel	Ubigeo	Departamento, provincia y distrito	Indicadores asociados				
			Porcentaje de población no Pobre 2018 1/	Ingreso distrital per cápita 2/	Tasa de alfabetismo del jefe de hogar 3/	Porcentaje de viviendas con acceso a agua segura 4/	Porcentaje de viviendas con desagüe de red pública 5/
Dist.	110501	Pisco	96.9%	936.8	98.3%	84.3%	86.3%
Dist.	110502	Huancano	96.0%	868.6	95.4%	12.0%	48.7%
Dist.	110503	Humay	94.1%	1116.8	93.8%	6.3%	54.1%
Dist.	110504	InDep.endencia	96.1%	1000.0	95.2%	59.3%	49.3%
Dist.	110505	Paracas	95.1%	1325.6	96.5%	64.5%	61.1%
Dist.	110506	San Andrés	97.3%	752.0	97.9%	86.8%	89.1%
Dist.	110507	San Clemente	95.2%	983.3	95.2%	85.4%	82.9%
Dist.	110508	Túpac Amaru Inca	96.3%	947.1	97.6%	90.8%	91.5%
Dep.	**120000**	**Junín**	**73.6%**	**698.4**	**92.6%**	**57.4%**	**61.1%**
Prov.	**120100**	**Huancayo**	**74.5%**	**642.1**	**94.7%**	**79.5%**	**81.3%**
Dist.	120101	Huancayo	93.4%	944.0	96.7%	95.7%	95.0%
Dist.	120104	Carhuacallanga	68.2%	291.9	84.5%	2.4%	1.6%
Dist.	120105	Chacapampa	68.2%	195.1	76.8%	4.9%	0.5%
Dist.	120106	Chicche	68.2%	284.5	79.9%	0.0%	9.9%
Dist.	120107	Chilca	87.0%	775.6	94.6%	93.5%	90.9%
Dist.	120108	Chongos Alto	80.0%	1050.1	80.1%	7.7%	45.7%
Dist.	120111	Chupuro	68.2%	488.8	87.2%	2.0%	49.4%
Dist.	120112	Colca	61.4%	1060.1	79.8%	4.0%	26.8%
Dist.	120113	Cullhuas	61.4%	78.8	82.9%	0.7%	2.7%
Dist.	120114	El Tambo	94.9%	987.3	97.4%	93.0%	92.5%
Dist.	120116	Huacrapuquio	68.2%	488.7	90.3%	74.0%	54.4%
Dist.	120117	Hualhuas	82.9%	765.2	94.2%	11.7%	72.6%
Dist.	120119	Huancán	75.0%	720.4	93.3%	64.6%	67.6%
Dist.	120120	Huasicancha	68.2%	358.0	83.5%	11.8%	34.5%
Dist.	120121	Huayucachi	73.4%	716.0	90.2%	6.6%	54.1%
Dist.	120122	Ingenio	80.0%	764.3	86.3%	3.8%	58.7%
Dist.	120124	Pariahuanca	68.2%	66.0	73.5%	0.2%	8.3%
Dist.	120125	Pilcomayo	82.9%	860.5	95.5%	89.9%	77.7%
Dist.	120126	Pucará	73.4%	578.3	87.2%	2.4%	22.7%
Dist.	120127	Quichuay	80.0%	851.0	87.3%	6.2%	52.5%
Dist.	120128	Quilcas	74.0%	714.6	87.7%	2.4%	33.4%
Dist.	120129	San Agustín	74.0%	788.9	94.1%	86.1%	65.9%
Dist.	120130	San Jerónimo de Tunán	77.7%	823.6	94.7%	91.5%	78.5%
Dist.	120132	Saño	77.7%	664.3	92.2%	10.2%	78.1%
Dist.	120133	Sapallanga	75.7%	699.1	90.0%	67.6%	43.7%
Dist.	120134	Sicaya	77.7%	843.9	92.4%	42.1%	72.5%
Dist.	120135	Santo Domingo de Acobamba	61.4%	554.8	78.6%	0.5%	7.5%
Dist.	120136	Viques	63.4%	565.7	90.3%	73.1%	72.5%
Prov.	**120200**	**Concepción**	**72.1%**	**605.8**	**89.8%**	**33.7%**	**43.8%**
Dist.	120201	Concepción	81.3%	889.0	95.6%	95.7%	83.6%
Dist.	120202	Aco	80.0%	519.4	91.7%	2.4%	59.6%
Dist.	120203	Andamarca	53.1%	344.2	74.8%	3.6%	10.4%
Dist.	120204	Chambara	69.1%	423.3	88.0%	0.6%	13.3%
Dist.	120205	Cochas	52.5%	883.0	89.6%	0.4%	32.8%
Dist.	120206	Comas	69.1%	519.4	75.1%	5.2%	15.2%

Continúa...

10.3.4.C Indicadores asociados al Índice de Vulnerabilidad a la Inseguridad Alimentaria, según departamento, provincia y distrito, 2018

Nivel	Ubigeo	Departamento, provincia y distrito	Indicadores asociados				
			Porcentaje de población no Pobre 2018 1/	Ingreso distrital per cápita 2/	Tasa de alfabetismo del jefe de hogar 3/	Porcentaje de viviendas con acceso a agua segura 4/	Porcentaje de viviendas con desagüe de red pública 5/
Dist.	110207	Pueblo Nuevo	96.8%	953.8	98.0%	75.1%	78.6%
Dist.	110208	San Juan de Yanac	89.4%	318.3	92.6%	1.2%	11.6%
Dist.	110209	San Pedro de Huacarpana	89.4%	248.0	87.7%	2.3%	11.3%
Dist.	110210	Sunampe	96.6%	1020.4	98.5%	88.6%	89.0%
Dist.	110211	Tambo de Mora	97.4%	1066.0	98.6%	81.4%	84.7%
Prov.	**110300**	**Nasca**	**97.0%**	**1058.4**	**96.1%**	**46.9%**	**70.3%**
Dist.	110301	Nasca	97.0%	1019.5	96.1%	57.2%	80.2%
Dist.	110302	Changuillo	96.7%	957.2	91.9%	1.9%	10.9%
Dist.	110303	El Ingenio	97.4%	1009.9	93.3%	1.7%	68.1%
Dist.	110304	Marcona	97.8%	1306.6	98.4%	48.7%	81.4%
Dist.	110305	Vista Alegre	96.1%	998.5	95.4%	45.5%	57.9%
Prov.	**110400**	**Palpa**	**94.6%**	**989.6**	**94.2%**	**38.4%**	**64.5%**
Dist.	110401	Palpa	94.9%	1005.7	94.9%	54.2%	72.2%
Dist.	110402	Llipata	96.3%	902.1	93.6%	2.1%	52.6%
Dist.	110403	Río Grande	97.2%	931.1	92.7%	2.2%	61.9%
Dist.	110404	Santa Cruz	93.4%	898.0	94.6%	80.1%	40.8%
Dist.	110405	Tibillo	91.4%	1210.9	94.6%	60.2%	43.9%
Prov.	**110500**	**Pisco**	**95.9%**	**991.3**	**97.1%**	**78.3%**	**80.4%**
Dist.	110501	Pisco	96.9%	936.8	98.3%	84.3%	86.3%
Dist.	110502	Huancano	96.0%	868.6	95.4%	12.0%	48.7%
Dist.	110503	Humay	94.1%	1116.8	93.8%	6.3%	54.1%
Dist.	110504	InDep.endencia	96.1%	1000.0	95.2%	59.3%	49.3%
Dist.	110505	Paracas	95.1%	1325.6	96.5%	64.5%	61.1%
Dist.	110506	San Andrés	97.3%	752.0	97.9%	86.8%	89.1%
Dist.	110507	San Clemente	95.2%	983.3	95.2%	85.4%	82.9%
Dist.	110508	Túpac Amaru Inca	96.3%	947.1	97.6%	90.8%	91.5%
Dep.	**120000**	**Junín**	**73.6%**	**698.4**	**92.6%**	**57.4%**	**61.1%**
Prov.	**120100**	**Huancayo**	**74.5%**	**642.1**	**94.7%**	**79.5%**	**81.3%**
Dist.	120101	Huancayo	93.4%	944.0	96.7%	95.7%	95.0%
Dist.	120104	Carhuacallanga	68.2%	291.9	84.5%	2.4%	1.6%
Dist.	120105	Chacapampa	68.2%	195.1	76.8%	4.9%	0.5%
Dist.	120106	Chicche	68.2%	284.5	79.9%	0.0%	9.9%
Dist.	120107	Chilca	87.0%	775.6	94.6%	93.5%	90.9%
Dist.	120108	Chongos Alto	80.0%	1050.1	80.1%	7.7%	45.7%
Dist.	120111	Chupuro	68.2%	488.8	87.2%	2.0%	49.4%
Dist.	120112	Colca	61.4%	1060.1	79.8%	4.0%	26.8%
Dist.	120113	Cullhuas	61.4%	78.8	82.9%	0.7%	2.7%
Dist.	120114	El Tambo	94.9%	987.3	97.4%	93.0%	92.5%
Dist.	120116	Huacrapuquio	68.2%	488.7	90.3%	74.0%	54.4%
Dist.	120117	Hualhuas	82.9%	765.2	94.2%	11.7%	72.6%
Dist.	120119	Huancán	75.0%	720.4	93.3%	64.6%	67.6%
Dist.	120120	Huasicancha	68.2%	358.0	83.5%	11.8%	34.5%
Dist.	120121	Huayucachi	73.4%	716.0	90.2%	6.6%	54.1%
Dist.	120122	Ingenio	80.0%	764.3	86.3%	3.8%	58.7%
Dist.	120124	Pariahuanca	68.2%	66.0	73.5%	0.2%	8.3%

Continúa...

10.3.4.C Indicadores asociados al Índice de Vulnerabilidad a la Inseguridad Alimentaria, según departamento, provincia y distrito, 2018

Nivel	Ubigeo	Departamento, provincia y distrito	Indicadores asociados				
			Porcentaje de población no Pobre 2018 1/	Ingreso distrital per cápita 2/	Tasa de alfabetismo del jefe de hogar 3/	Porcentaje de viviendas con acceso a agua segura 4/	Porcentaje de viviendas con desagüe de red pública 5/
Dist.	120125	Pilcomayo	82.9%	860.5	95.5%	89.9%	77.7%
Dist.	120126	Pucará	73.4%	578.3	87.2%	2.4%	22.7%
Dist.	120127	Quichuay	80.0%	851.0	87.3%	6.2%	52.5%
Dist.	120128	Quilcas	74.0%	714.6	87.7%	2.4%	33.4%
Dist.	120129	San Agustín	74.0%	788.9	94.1%	86.1%	65.9%
Dist.	120130	San Jerónimo de Tunán	77.7%	823.6	94.7%	91.5%	78.5%
Dist.	120132	Saño	77.7%	664.3	92.2%	10.2%	78.1%
Dist.	120133	Sapallanga	75.7%	699.1	90.0%	67.6%	43.7%
Dist.	120134	Sicaya	77.7%	843.9	92.4%	42.1%	72.5%
Dist.	120135	Santo Domingo de Acobamba	61.4%	554.8	78.6%	0.5%	7.5%
Dist.	120136	Viques	63.4%	565.7	90.3%	73.1%	72.5%
Prov.	**120200**	**Concepción**	**72.1%**	**605.8**	**89.8%**	**33.7%**	**43.8%**
Dist.	120201	Concepción	81.3%	889.0	95.6%	95.7%	83.6%
Dist.	120202	Aco	80.0%	519.4	91.7%	2.4%	59.6%
Dist.	120203	Andamarca	53.1%	344.2	74.8%	3.6%	10.4%
Dist.	120204	Chambara	69.1%	423.3	88.0%	0.6%	13.3%
Dist.	120205	Cochas	52.5%	883.0	89.6%	0.4%	32.8%
Dist.	120206	Comas	69.1%	519.4	75.1%	5.2%	15.2%
Dist.	120207	Heroinas Toledo	69.1%	499.2	85.8%	0.0%	7.1%
Dist.	120208	Manzanares	77.0%	589.6	93.8%	3.1%	63.5%
Dist.	120209	Mariscal Castilla	77.0%	123.2	91.1%	2.9%	37.6%
Dist.	120210	Matahuasi	76.7%	881.1	93.8%	9.5%	33.8%
Dist.	120211	Mito	80.0%	868.6	94.4%	1.2%	49.4%
Dist.	120212	Nueve de Julio	81.3%	886.4	90.7%	72.5%	43.8%
Dist.	120213	Orcotuna	61.7%	524.0	92.9%	64.3%	66.8%
Dist.	120214	San José de Quero	66.3%	216.6	90.5%	1.8%	1.1%
Dist.	120215	Santa Rosa de Ocopa	86.6%	919.8	89.6%	1.8%	57.7%
Prov.	**120300**	**Chanchamayo**	**78.7%**	**777.0**	**91.8%**	**52.9%**	**54.0%**
Dist.	120301	Chanchamayo	84.6%	979.6	94.8%	81.0%	78.7%
Dist.	120302	Perené	68.7%	587.3	91.2%	48.6%	46.1%
Dist.	120303	Pichanaqui	69.4%	631.1	90.5%	47.5%	41.5%
Dist.	120304	San Luis de Shuaro	78.5%	672.5	88.9%	14.3%	23.0%
Dist.	120305	San Ramón	84.6%	844.0	92.7%	51.8%	70.1%
Dist.	120306	Vitoc	86.2%	947.2	89.6%	0.0%	32.7%
Prov.	120400	Jauja	73.6%	757.6	92.3%	43.6%	47.9%
Dist.	120401	Jauja	86.2%	902.0	96.0%	97.7%	93.1%
Dist.	120402	Acolla	65.0%	895.5	88.9%	7.3%	1.1%
Dist.	120403	Apata	67.4%	783.8	89.4%	1.3%	19.3%
Dist.	120404	Ataura	78.1%	980.3	93.5%	51.6%	22.8%
Dist.	120405	Canchayllo	67.4%	745.4	91.3%	0.8%	35.9%
Dist.	120406	Curicaca	78.1%	758.4	91.5%	0.7%	35.7%
Dist.	120407	El Mantaro	75.3%	839.3	94.1%	12.0%	59.8%
Dist.	120408	Huamali	81.4%	802.2	93.7%	12.1%	51.5%
Dist.	120409	Huaripampa	87.6%	909.0	94.6%	98.4%	78.9%
Dist.	120410	Huertas	81.4%	700.6	94.2%	92.0%	2.3%

Continúa...

10.3.4.C Indicadores asociados al Índice de Vulnerabilidad a la Inseguridad Alimentaria, según departamento, provincia y distrito, 2018

Nivel	Ubigeo	Departamento, provincia y distrito	Indicadores asociados				
			Porcentaje de población no Pobre 2018 1/	Ingreso distrital per cápita 2/	Tasa de alfabetismo del jefe de hogar 3/	Porcentaje de viviendas con acceso a agua segura 4/	Porcentaje de viviendas con desagüe de red pública 5/
Dist.	120411	Janjaillo	61.4%	236.5	85.4%	2.3%	10.1%
Dist.	120412	Julcán	81.4%	961.8	90.9%	57.6%	18.6%
Dist.	120413	Leonor Ordoñez	87.6%	889.9	95.1%	3.3%	61.7%
Dist.	120414	Llocllapampa	87.6%	872.3	90.4%	63.4%	64.0%
Dist.	120415	Marco	65.4%	684.9	86.6%	58.8%	1.2%
Dist.	120416	Masma	65.4%	592.4	91.9%	21.2%	13.9%
Dist.	120417	Masma Chicche	59.1%	695.0	85.1%	0.9%	0.5%
Dist.	120418	Molinos	70.9%	399.2	89.2%	2.0%	22.7%
Dist.	120419	Monobamba	70.9%	563.7	92.6%	5.9%	34.7%
Dist.	120420	Muqui	77.3%	919.6	94.4%	15.9%	41.9%
Dist.	120421	Muquiyauyo	75.8%	887.2	93.6%	95.7%	86.2%
Dist.	120422	Paca	70.9%	743.4	89.0%	1.5%	8.9%
Dist.	120423	Paccha	75.3%	804.0	90.6%	0.4%	24.7%
Dist.	120424	Pancán	70.9%	908.3	93.1%	17.7%	5.3%
Dist.	120425	Parco	77.3%	721.0	93.0%	6.0%	42.9%
Dist.	120426	Pomacancha	59.1%	677.5	84.0%	0.5%	24.1%
Dist.	120427	Ricran	59.1%	668.3	85.8%	2.9%	9.3%
Dist.	120428	San Lorenzo	83.3%	882.9	91.5%	3.9%	62.6%
Dist.	120429	San Pedro de Chunan	70.9%	635.2	86.2%	1.5%	0.5%
Dist.	120430	Sausa	75.3%	755.7	93.2%	95.1%	87.0%
Dist.	120431	Sincos	81.4%	485.5	92.4%	4.2%	27.1%
Dist.	120432	Tunan Marca	70.9%	831.0	88.5%	40.3%	0.6%
Dist.	120433	Yauli	61.4%	762.8	90.4%	2.0%	1.1%
Dist.	120434	Yauyos	75.8%	862.3	94.1%	92.2%	90.6%
Prov.	**120500**	**Junín**	**63.6%**	**603.5**	**86.9%**	**66.4%**	**51.8%**
Dist.	120501	Junín	77.8%	684.7	89.2%	83.7%	57.8%
Dist.	120502	Carhuamayo	58.7%	648.2	87.8%	88.7%	74.9%
Dist.	120503	Ondores	69.5%	927.0	89.8%	37.0%	23.4%
Dist.	120504	Ulcumayo	48.2%	153.9	79.6%	9.3%	19.2%
Prov.	**120600**	**Satipo**	**64.0%**	**486.8**	**89.7%**	**18.4%**	**26.5%**
Dist.	120601	Satipo	78.2%	809.9	94.0%	52.5%	57.3%
Dist.	120602	Coviriali	62.3%	577.5	89.5%	0.8%	2.3%
Dist.	120603	Llaylla	71.7%	625.8	89.0%	0.6%	17.2%
Dist.	120604	Mazamari	64.8%	527.9	90.8%	1.5%	37.3%
Dist.	120605	Pampa Hermosa	51.2%	284.3	87.1%	0.4%	13.8%
Dist.	120606	Pangoa	61.8%	453.0	88.5%	23.4%	21.9%
Dist.	120607	Río Negro	66.3%	384.3	91.7%	8.5%	17.3%
Dist.	120608	Río Tambo	48.2%	239.8	82.4%	0.2%	1.5%
Dist.	120609	Vizcatán del Ene	71.7%	478.5	92.8%	1.0%	1.1%
Prov.	**120700**	**Tarma**	**69.5%**	**570.6**	**90.8%**	**55.1%**	**61.2%**
Dist.	120701	Tarma	85.5%	829.8	94.1%	80.9%	80.4%
Dist.	120702	Acobamba	66.5%	468.9	92.0%	28.4%	55.4%
Dist.	120703	Huaricolca	54.6%	711.7	87.0%	2.6%	33.3%
Dist.	120704	Huasahuasi	66.5%	772.0	84.8%	33.4%	41.1%
Dist.	120705	La Unión	73.2%	733.9	88.0%	0.9%	12.7%

Continúa...

10.3.4.C Indicadores asociados al Índice de Vulnerabilidad a la Inseguridad Alimentaria, según departamento, provincia y distrito, 2018

Nivel	Ubigeo	Departamento, provincia y distrito	Indicadores asociados				
			Porcentaje de población no Pobre 2018 1/	Ingreso distrital per cápita 2/	Tasa de alfabetismo del jefe de hogar 3/	Porcentaje de viviendas con acceso a agua segura 4/	Porcentaje de viviendas con desagüe de red pública 5/
Dist.	120706	Palca	76.3%	506.3	88.4%	39.9%	57.4%
Dist.	120707	Palcamayo	75.4%	282.8	88.4%	51.5%	48.7%
Dist.	120708	San Pedro de Cajas	73.2%	528.0	83.9%	55.4%	44.6%
Dist.	120709	Tapo	54.6%	301.6	84.0%	4.3%	20.4%
Prov.	**120800**	**Yauli**	**83.9%**	**1016.4**	**96.1%**	**65.2%**	**84.5%**
Dist.	120801	La Oroya	87.4%	890.3	96.6%	89.2%	92.6%
Dist.	120802	Chacapalpa	75.6%	556.3	90.2%	19.6%	35.4%
Dist.	120803	Huay-Huay	86.4%	1144.9	95.4%	7.5%	72.0%
Dist.	120804	Marcapomacocha	79.5%	1020.9	94.6%	6.9%	35.6%
Dist.	120805	Morococha	85.8%	1470.7	95.8%	17.7%	93.6%
Dist.	120806	Paccha	86.4%	1064.7	94.4%	74.0%	72.8%
Dist.	120807	Santa Bárbara de Carhua-cayán	79.5%	1292.8	95.0%	40.8%	55.8%
Dist.	120808	Santa Rosa de Sacco	87.4%	830.6	95.9%	83.7%	90.7%
Dist.	120809	Suitucancha	75.6%	383.7	95.8%	3.8%	18.7%
Dist.	120810	Yauli	95.7%	1509.1	98.0%	43.9%	91.0%
Prov.	**120900**	**Chupaca**	**76.5%**	**779.9**	**91.5%**	**40.7%**	**40.3%**
Dist.	120901	Chupaca	85.5%	906.5	94.7%	84.9%	49.7%
Dist.	120902	Ahuac	80.0%	750.0	89.4%	2.2%	45.9%
Dist.	120903	Chongos Bajo	74.5%	650.4	90.7%	69.0%	43.5%
Dist.	120904	Huachac	75.3%	883.8	90.7%	4.6%	52.8%
Dist.	120905	Huamancaca Chico	74.5%	1087.1	92.8%	10.1%	47.5%
Dist.	120906	San Juan de Iscos	71.1%	1023.8	89.6%	1.9%	7.0%
Dist.	120907	San Juan de Jarpa	75.3%	359.7	77.5%	1.1%	1.2%
Dist.	120908	Tres de Diciembre	81.2%	787.4	92.1%	2.0%	38.7%
Dist.	120909	Yanacancha	71.1%	570.4	90.9%	1.5%	4.1%
Dep.	**130000**	**La Libertad**	**58.4%**	**642.8**	**92.4%**	**62.6%**	**67.9%**
Prov.	**130100**	**Trujillo**	**81.2%**	**1060.5**	**96.7%**	**83.4%**	**84.8%**
Dist.	130101	Trujillo	95.0%	1218.3	98.9%	97.5%	98.7%
Dist.	130102	El Porvenir	75.8%	1117.4	94.3%	73.4%	72.1%
Dist.	130103	Florencia de Mora	79.1%	1069.8	94.7%	96.9%	99.4%
Dist.	130104	Huanchaco	81.1%	1049.4	96.1%	70.5%	73.5%
Dist.	130105	La Esperanza	80.8%	1055.4	96.3%	82.2%	75.3%
Dist.	130106	Laredo	82.9%	1031.3	94.1%	62.9%	74.8%
Dist.	130107	Moche	86.7%	1195.6	96.3%	47.8%	87.4%
Dist.	130108	Poroto	67.9%	849.0	89.5%	1.0%	48.4%
Dist.	130109	Salaverry	81.3%	1086.3	96.1%	80.8%	80.5%
Dist.	130110	Simbal	68.2%	795.4	91.4%	16.2%	24.6%
Dist.	130111	Víctor Larco Herrera	93.9%	1197.4	98.6%	96.6%	97.7%
Prov.	**130200**	**Ascope**	**77.9%**	**1057.1**	**94.7%**	**52.3%**	**82.6%**
Dist.	130201	Ascope	74.2%	1033.8	94.5%	85.8%	87.7%
Dist.	130202	Chicama	75.9%	1085.4	94.3%	73.9%	84.3%
Dist.	130203	Chocope	84.9%	1003.0	95.0%	64.3%	80.8%
Dist.	130204	Magdalena de Cao	81.6%	971.9	93.7%	80.1%	94.6%
Dist.	130205	Paiján	67.9%	1005.5	93.4%	67.6%	66.9%
Dist.	130206	Rázuri	74.0%	1104.5	95.0%	61.0%	60.9%

Continúa...

10.3.4.C Indicadores asociados al Índice de Vulnerabilidad a la Inseguridad Alimentaria, según departamento, provincia y distrito, 2018

Nivel	Ubigeo	Departamento, provincia y distrito	Indicadores asociados				
			Porcentaje de población no Pobre 2018 1/	Ingreso distrital per cápita 2/	Tasa de alfabetismo del jefe de hogar 3/	Porcentaje de viviendas con acceso a agua segura 4/	Porcentaje de viviendas con desagüe de red pública 5/
Dist.	130207	Santiago de Cao	76.9%	1178.4	95.9%	36.8%	93.3%
Dist.	130208	Casa Grande	87.5%	1074.3	95.2%	19.6%	94.2%
Prov.	**130300**	**Bolívar**	**48.0%**	**422.6**	**89.5%**	**12.1%**	**37.1%**
Dist.	130301	Bolívar	52.0%	502.9	89.8%	14.8%	35.0%
Dist.	130302	Bambamarca	35.2%	296.8	85.2%	21.3%	31.5%
Dist.	130303	Condormarca	34.1%	354.0	90.1%	8.0%	21.2%
Dist.	130304	Longotea	62.0%	518.3	91.4%	6.3%	57.8%
Dist.	130305	Uchumarca	47.2%	364.0	91.4%	10.0%	35.2%
Dist.	130306	Ucuncha	57.6%	499.8	88.6%	1.7%	46.0%
Prov.	**130400**	**Chepén**	**70.1%**	**1045.4**	**92.7%**	**66.3%**	**70.3%**
Dist.	130401	Chepén	78.3%	1038.9	94.1%	75.4%	74.9%
Dist.	130402	Pacanga	67.5%	1052.8	90.3%	54.6%	62.7%
Dist.	130403	Pueblo Nuevo	64.4%	1044.7	91.8%	53.9%	67.1%
Prov.	**130500**	**Julcán**	**46.3%**	**239.8**	**85.8%**	**11.5%**	**16.0%**
Dist.	130501	Julcán	55.6%	390.0	85.2%	14.4%	22.7%
Dist.	130502	Calamarca	48.5%	194.0	83.9%	6.0%	12.6%
Dist.	130503	Carabamba	40.3%	228.6	85.9%	11.0%	13.7%
Dist.	130504	Huaso	40.9%	146.6	89.1%	10.9%	5.7%
Prov.	**130600**	**Otuzco**	**49.3%**	**308.6**	**85.7%**	**16.4%**	**32.0%**
Dist.	130601	Otuzco	65.2%	603.3	87.9%	16.5%	49.8%
Dist.	130602	Agallpampa	55.1%	298.5	87.2%	12.7%	10.0%
Dist.	130604	Charat	57.9%	195.7	88.9%	9.7%	35.9%
Dist.	130605	Huaranchal	48.3%	342.6	86.4%	12.0%	60.3%
Dist.	130606	La Cuesta	43.4%	157.0	91.6%	10.3%	14.0%
Dist.	130608	Mache	50.4%	489.8	87.9%	39.3%	33.1%
Dist.	130610	Paranday	40.4%	295.8	83.8%	0.0%	23.3%
Dist.	130611	Salpo	52.9%	298.7	89.7%	11.1%	21.0%
Dist.	130613	Sinsicap	34.7%	170.7	77.0%	34.7%	27.0%
Dist.	130614	Usquil	44.2%	233.7	83.3%	12.6%	21.5%
Prov.	**130700**	**Pacasmayo**	**72.7%**	**1041.5**	**93.6%**	**73.1%**	**68.2%**
Dist.	130701	San Pedro de Lloc	79.0%	1164.7	95.3%	70.8%	82.0%
Dist.	130702	Guadalupe	69.5%	1030.1	91.6%	68.1%	61.7%
Dist.	130703	Jequetepeque	60.2%	1191.7	93.9%	53.8%	54.7%
Dist.	130704	Pacasmayo	88.4%	903.8	96.9%	91.9%	90.1%
Dist.	130705	San José de Quero	66.3%	917.3	90.4%	57.6%	27.7%
Prov.	**130800**	**Pataz**	**49.0%**	**544.1**	**80.4%**	**13.8%**	**39.8%**
Dist.	130801	Tayabamba	62.2%	527.1	76.8%	29.1%	38.7%
Dist.	130802	Buldibuyo	49.5%	796.9	82.1%	4.8%	29.5%
Dist.	130803	Chillia	30.3%	304.9	74.4%	4.6%	21.9%
Dist.	130804	Huancaspata	42.5%	266.6	75.2%	2.3%	22.9%
Dist.	130805	Huaylillas	47.8%	609.8	83.5%	42.4%	37.6%
Dist.	130806	Huayo	30.4%	330.9	75.8%	3.0%	29.3%
Dist.	130807	Ongón	40.9%	179.2	75.5%	0.0%	0.0%
Dist.	130808	Parcoy	67.4%	1375.3	87.7%	24.0%	59.6%
Dist.	130809	Pataz	64.5%	1092.9	89.7%	6.2%	64.6%

Continúa...

10.3.4.C Indicadores asociados al Índice de Vulnerabilidad a la Inseguridad Alimentaria, según departamento, provincia y distrito, 2018

Nivel	Ubigeo	Departamento, provincia y distrito	Indicadores asociados				
			Porcentaje de población no Pobre 2018 1/	Ingreso distrital per cápita 2/	Tasa de alfabetismo del jefe de hogar 3/	Porcentaje de viviendas con acceso a agua segura 4/	Porcentaje de viviendas con desagüe de red pública 5/
Dist.	130810	Pias	64.5%	889.6	86.5%	0.0%	62.9%
Dist.	130811	Santiago de Challas	44.0%	200.1	79.7%	11.6%	47.3%
Dist.	130812	Taurija	45.9%	269.8	79.5%	0.4%	35.2%
Dist.	130813	Urpay	47.3%	229.8	73.6%	23.6%	26.0%
Prov.	**130900**	**Sánchez Carrión**	**43.1%**	**272.2**	**77.5%**	**27.9%**	**33.8%**
Dist.	130901	Huamachuco	65.6%	735.2	81.7%	53.7%	57.7%
Dist.	130902	Chugay	32.8%	219.0	74.7%	4.9%	14.7%
Dist.	130903	Cochorco	53.2%	303.1	79.6%	8.6%	22.0%
Dist.	130904	Curgos	49.9%	115.7	80.1%	23.1%	26.5%
Dist.	130905	Marcabal	34.5%	175.0	69.6%	13.9%	7.3%
Dist.	130906	Sanagoran	35.9%	190.5	68.5%	1.4%	3.7%
Dist.	130907	Sarín	36.9%	226.1	75.2%	3.2%	29.1%
Dist.	130908	Sartimbamba	35.9%	213.2	74.1%	13.7%	20.0%
Prov.	**131000**	**Santiago de Chuco**	**52.0%**	**374.5**	**87.0%**	**23.1%**	**35.2%**
Dist.	131001	Santiago de Chuco	54.1%	378.3	91.0%	35.1%	36.7%
Dist.	131002	Angasmarca	50.3%	448.1	79.4%	6.5%	30.7%
Dist.	131003	Cachicadán	54.9%	448.7	87.3%	38.8%	36.8%
Dist.	131004	Mollebamba	49.9%	231.3	83.5%	8.1%	42.3%
Dist.	131005	Mollepata	57.1%	140.2	81.7%	15.9%	26.1%
Dist.	131006	Quiruvilca	58.6%	790.2	85.7%	12.4%	43.3%
Dist.	131007	Santa Cruz de Chuca	53.9%	309.8	87.5%	19.1%	22.3%
Dist.	131008	Sitabamba	37.4%	249.3	83.2%	8.0%	19.1%
Prov.	**131100**	**Gran Chimú**	**51.9%**	**719.5**	**88.6%**	**26.6%**	**24.5%**
Dist.	131101	Cascas	64.7%	753.5	91.0%	32.8%	33.0%
Dist.	131102	Lucma	48.3%	465.0	86.6%	15.6%	14.2%
Dist.	131103	Marmot	51.2%	904.0	86.9%	43.6%	19.3%
Dist.	131104	Sayapullo	43.3%	755.5	85.0%	14.1%	15.6%
Prov.	**131200**	**Virú**	**63.1%**	**1060.1**	**91.3%**	**54.5%**	**49.0%**
Dist.	131201	Virú	69.4%	1043.9	91.3%	53.0%	52.2%
Dist.	131202	Chao	65.2%	1107.3	91.4%	59.7%	38.0%
Dist.	131203	Guadalupito	54.7%	1029.0	90.4%	41.5%	76.5%
Dep.	**140000**	**Lambayeque**	**78.8%**	**801.9**	**93.8%**	**71.3%**	**71.2%**
Prov.	**140100**	**Chiclayo**	**85.3%**	**873.0**	**95.3%**	**83.1%**	**83.7%**
Dist.	140101	Chiclayo	92.5%	994.4	97.7%	92.6%	91.5%
Dist.	140102	Chongoyape	81.7%	1000.7	90.2%	65.5%	64.2%
Dist.	140103	Eten	81.7%	762.2	90.6%	83.0%	92.1%
Dist.	140104	Eten Puerto	91.2%	927.5	98.8%	96.7%	99.1%
Dist.	140105	José Leonardo Ortiz	86.5%	807.7	95.2%	88.9%	87.6%
Dist.	140106	La Victoria	89.0%	898.8	96.3%	91.6%	91.8%
Dist.	140107	Lagunas	80.3%	875.0	92.0%	49.8%	58.4%
Dist.	140108	Monsefú	83.9%	730.5	88.5%	67.5%	63.1%
Dist.	140109	Nueva Arica	87.5%	783.2	92.5%	64.7%	26.9%
Dist.	140110	Oyotún	81.7%	886.1	91.8%	18.5%	24.5%
Dist.	140111	Picsi	81.7%	851.0	93.5%	51.5%	78.7%
Dist.	140112	Pimentel	89.3%	895.5	97.5%	73.6%	71.1%

Continúa...

10.3.4.C Indicadores asociados al Índice de Vulnerabilidad a la Inseguridad Alimentaria, según departamento, provincia y distrito, 2018

Nivel	Ubigeo	Departamento, provincia y distrito	Indicadores asociados				
			Porcentaje de población no Pobre 2018 1/	Ingreso distrital per cápita 2/	Tasa de alfabetismo del jefe de hogar 3/	Porcentaje de viviendas con acceso a agua segura 4/	Porcentaje de viviendas con desagüe de red pública 5/
Dist.	140113	Reque	87.5%	925.9	94.3%	56.4%	69.1%
Dist.	140114	Santa Rosa	80.7%	751.4	95.0%	74.7%	82.9%
Dist.	140115	Saña	86.0%	865.8	91.6%	40.8%	72.7%
Dist.	140116	Cayaltí	83.2%	793.7	90.1%	83.7%	84.5%
Dist.	140117	Patapo	81.3%	877.5	90.5%	81.2%	79.4%
Dist.	140118	Pomalca	86.2%	902.8	93.7%	80.6%	75.3%
Dist.	140119	Pucalá	87.5%	921.4	93.4%	73.8%	69.8%
Dist.	140120	Tumán	87.5%	1009.5	94.0%	81.3%	90.8%
Prov.	140200	Ferreñafe	68.1%	623.1	87.1%	49.7%	53.1%
Dist.	140201	Ferreñafe	84.5%	890.5	95.1%	89.1%	91.3%
Dist.	140202	Cañaris	37.4%	239.6	69.2%	2.2%	4.5%
Dist.	140203	Incahuasi	46.8%	194.4	70.1%	7.3%	7.9%
Dist.	140204	Manuel Antonio Mesones Muro	83.6%	793.3	90.7%	53.9%	44.0%
Dist.	140205	Pítipo	79.1%	774.2	88.5%	21.7%	33.6%
Dist.	140206	Pueblo Nuevo	77.4%	846.4	94.1%	76.8%	77.5%
Prov.	**140300**	**Lambayeque**	**73.2%**	**772.7**	**91.8%**	**46.9%**	**43.7%**
Dist.	140301	Lambayeque	85.9%	973.4	96.2%	70.7%	70.8%
Dist.	140302	Chochope	74.1%	670.6	83.2%	3.5%	33.6%
Dist.	140303	Íllimo	76.0%	758.2	93.4%	50.9%	50.5%
Dist.	140304	Jayanca	77.3%	917.9	93.0%	54.8%	40.7%
Dist.	140305	Mochumí	76.4%	765.2	91.4%	43.5%	40.7%
Dist.	140306	Mórrope	70.2%	723.8	89.0%	28.0%	18.7%
Dist.	140307	Motupe	74.0%	922.3	92.5%	51.6%	47.6%
Dist.	140308	Olmos	70.6%	996.5	88.8%	30.3%	26.7%
Dist.	140309	Pacora	74.4%	796.2	91.2%	57.4%	44.7%
Dist.	140310	Salas	55.4%	381.7	79.8%	16.8%	17.6%
Dist.	140311	San José de Quero	72.9%	484.0	96.3%	59.0%	69.6%
Dist.	140312	Túcume	70.9%	882.2	92.3%	40.0%	35.6%
Dep.	**150000**	**Lima**	**82.5%**	**1104.9**	**98.2%**	**85.2%**	**87.3%**
Prov.	**150100**	**Lima**	**88.9%**	**1635.8**	**98.5%**	**87.8%**	**89.5%**
Dist.	150101	Lima	92.0%	1626.6	99.0%	98.4%	99.8%
Dist.	150102	Ancón	80.8%	1409.8	98.1%	39.9%	42.4%
Dist.	150103	Ate	82.8%	1503.9	97.8%	85.2%	86.6%
Dist.	150104	Barranco	96.8%	1896.5	99.8%	99.5%	100.0%
Dist.	150105	Breña	96.0%	1848.5	99.7%	99.5%	100.0%
Dist.	150106	Carabayllo	80.8%	1355.2	97.9%	75.9%	77.0%
Dist.	150107	Chaclacayo	90.3%	1520.3	98.0%	94.9%	97.1%
Dist.	150108	Chorrillos	88.4%	1674.7	98.5%	93.6%	97.1%
Dist.	150109	Cieneguilla	82.5%	1401.8	97.3%	43.5%	44.1%
Dist.	150110	Comas	84.0%	1498.1	98.4%	90.9%	93.1%
Dist.	150111	El Agustino	83.3%	1468.1	97.5%	97.6%	99.4%
Dist.	150112	InDep.endencia	79.4%	1484.6	97.4%	92.1%	94.2%
Dist.	150113	Jesus María	99.5%	2009.6	99.9%	99.7%	100.0%
Dist.	150114	La Molina	98.8%	1745.1	99.7%	98.0%	99.2%
Dist.	150115	La Victoria	88.9%	1506.3	98.7%	98.6%	99.9%

Continúa...

10.3.4.C Indicadores asociados al Índice de Vulnerabilidad a la Inseguridad Alimentaria, según departamento, provincia y distrito, 2018

Nivel	Ubigeo	Departamento, provincia y distrito	Indicadores asociados				
			Porcentaje de población no Pobre 2018 1/	Ingreso distrital per cápita 2/	Tasa de alfabetismo del jefe de hogar 3/	Porcentaje de viviendas con acceso a agua segura 4/	Porcentaje de viviendas con desagüe de red pública 5/
Dist.	150116	Lince	98.5%	1949.1	99.8%	99.4%	100.0%
Dist.	150117	Los Olivos	92.1%	1672.7	99.2%	99.4%	99.9%
Dist.	150118	Lurigancho	81.8%	1433.8	97.0%	52.5%	49.9%
Dist.	150119	Lurín	81.7%	1580.4	97.9%	56.0%	58.3%
Dist.	150120	Magdalena del Mar	99.2%	1984.5	99.8%	99.6%	100.0%
Dist.	150121	Pueblo Libre	99.2%	1947.9	99.8%	99.6%	100.0%
Dist.	150122	Miraflores	99.9%	1825.3	99.9%	99.3%	100.0%
Dist.	150123	Pachacamac	80.0%	1398.0	97.3%	49.6%	48.8%
Dist.	150124	Pucusana	76.3%	1246.5	98.0%	38.0%	41.7%
Dist.	150125	Puente Piedra	77.3%	1385.6	97.9%	77.4%	80.8%
Dist.	150126	Punta Hermosa	80.8%	1549.1	98.4%	23.1%	36.5%
Dist.	150127	Punta Negra	85.7%	1735.9	98.3%	30.3%	4.3%
Dist.	150128	Rímac	88.6%	1517.8	98.6%	93.8%	97.6%
Dist.	150129	San Bartolo	86.7%	1666.9	98.4%	68.6%	86.5%
Dist.	150130	San Borja	99.5%	1863.1	99.9%	99.7%	100.0%
Dist.	150131	San Isidro	99.9%	1613.4	99.9%	99.3%	100.0%
Dist.	150132	San Juan de Lurigancho	82.3%	1508.7	98.0%	79.6%	83.4%
Dist.	150133	San Juan de Miraflores	84.8%	1587.7	97.6%	90.2%	90.9%
Dist.	150134	San Luis	94.5%	1750.0	99.4%	99.3%	99.9%
Dist.	150135	San Martín De Porres	89.7%	1605.5	99.1%	95.7%	97.1%
Dist.	150136	San Miguel	98.4%	1928.3	99.8%	99.5%	100.0%
Dist.	150137	Santa Anita	90.4%	1603.9	98.4%	98.2%	99.6%
Dist.	150138	Santa María del Mar	92.9%	1985.4	97.7%	68.1%	98.6%
Dist.	150139	Santa Rosa	78.0%	1356.8	97.9%	35.5%	34.0%
Dist.	150140	Santiago de Surco	98.8%	1758.3	99.8%	99.1%	99.7%
Dist.	150141	Surquillo	97.3%	1903.3	99.6%	99.6%	100.0%
Dist.	150142	Villa El Salvador	79.8%	1517.0	97.9%	93.5%	94.1%
Dist.	150143	Villa María del Triunfo	83.2%	1517.2	97.7%	78.1%	80.8%
Prov.	**150200**	**Barranca**	**87.0%**	**1309.6**	**94.4%**	**71.9%**	**82.5%**
Dist.	150201	Barranca	89.5%	1312.4	95.7%	87.3%	88.0%
Dist.	150202	Paramonga	90.4%	1188.8	94.3%	42.1%	90.4%
Dist.	150203	Pativilca	86.8%	1298.0	90.9%	68.9%	74.1%
Dist.	150204	Supe	81.7%	1472.9	93.7%	58.0%	65.8%
Dist.	150205	Supe Puerto	86.8%	1275.8	94.1%	80.3%	84.1%
Prov.	**150300**	**Cajatambo**	**68.9%**	**656.3**	**89.5%**	**35.4%**	**45.7%**
Dist.	150301	Cajatambo	69.6%	1064.4	89.2%	61.1%	80.7%
Dist.	150302	Copa	62.8%	220.6	76.6%	44.7%	26.2%
Dist.	150303	Gorgor	62.8%	479.4	92.9%	31.5%	28.8%
Dist.	150304	Huancapón	69.6%	564.8	87.5%	8.3%	28.5%
Dist.	150305	Manas	79.9%	952.1	97.0%	19.2%	43.3%
Prov.	**150400**	**Canta**	**82.0%**	**870.8**	**95.0%**	**28.2%**	**60.6%**
Dist.	150401	Canta	89.5%	1338.9	96.4%	60.9%	78.0%
Dist.	150402	Arahuay	79.1%	670.0	97.8%	62.6%	48.4%
Dist.	150403	Huamantanga	83.5%	552.6	97.0%	8.2%	60.7%
Dist.	150404	Huaros	76.9%	690.3	96.7%	6.0%	65.9%

Continúa...

10.3.4.C Indicadores asociados al Índice de Vulnerabilidad a la Inseguridad Alimentaria, según departamento, provincia y distrito, 2018

Nivel	Ubigeo	Departamento, provincia y distrito	Indicadores asociados				
			Porcentaje de población no Pobre 2018 1/	Ingreso distrital per cápita 2/	Tasa de alfabetismo del jefe de hogar 3/	Porcentaje de viviendas con acceso a agua segura 4/	Porcentaje de viviendas con desagüe de red pública 5/
Dist.	150405	Lachaqui	79.1%	743.2	97.8%	12.5%	40.8%
Dist.	150406	San Buenaventura	76.9%	621.7	98.3%	2.6%	76.2%
Dist.	150407	Santa Rosa de Quives	89.2%	1479.3	92.0%	24.4%	57.6%
Prov.	**150500**	**Cañete**	**86.6%**	**1489.9**	**96.5%**	**60.2%**	**61.7%**
Dist.	150501	San Vicente de Cañete	88.9%	1552.1	96.5%	55.4%	60.4%
Dist.	150502	Asia	88.9%	1479.5	98.0%	76.3%	42.0%
Dist.	150503	Calango	91.8%	1140.5	97.5%	3.3%	35.3%
Dist.	150504	Cerro Azul	84.9%	1325.5	97.0%	73.9%	54.0%
Dist.	150505	Chilca	84.9%	1503.9	97.6%	61.3%	53.1%
Dist.	150506	Coayllo	86.9%	1520.6	97.3%	23.0%	43.6%
Dist.	150507	Imperial	84.9%	1423.8	95.8%	71.4%	81.5%
Dist.	150508	Lunahuaná	89.5%	1562.0	98.0%	28.1%	47.0%
Dist.	150509	Mala	89.7%	1460.8	97.3%	79.0%	79.1%
Dist.	150510	Nuevo Imperial	76.0%	1473.8	95.9%	24.1%	27.7%
Dist.	150511	Pacarán	82.8%	1528.2	96.7%	71.6%	64.4%
Dist.	150512	Quilmaná	83.5%	1483.0	95.4%	76.6%	66.6%
Dist.	150513	San Antonio	89.5%	1679.1	98.7%	74.8%	70.1%
Dist.	150514	San Luis	79.6%	1609.3	93.8%	60.5%	81.3%
Dist.	150515	Santa Cruz de Flores	96.7%	1591.7	97.9%	76.3%	52.4%
Dist.	150516	Zúñiga	86.9%	1505.2	96.7%	14.5%	43.5%
Prov.	**150600**	**Huaral**	**84.1%**	**1020.6**	**94.8%**	**61.6%**	**68.3%**
Dist.	150601	Huaral	89.8%	1398.9	95.4%	69.8%	74.6%
Dist.	150602	Atavillos Alto	81.1%	921.4	96.0%	4.3%	55.8%
Dist.	150603	Atavillos Bajo	89.8%	1000.5	96.9%	3.5%	67.6%
Dist.	150604	Aucallama	88.8%	1474.3	91.7%	19.7%	25.7%
Dist.	150605	Chancay	84.6%	1366.5	94.6%	70.8%	75.4%
Dist.	150606	Ihuari	74.6%	601.0	92.1%	3.7%	10.8%
Dist.	150607	Lampián	89.8%	971.5	98.6%	8.2%	81.6%
Dist.	150608	Pacaraos	77.8%	879.0	93.9%	8.3%	54.5%
Dist.	150609	San Miguel de Acos	85.4%	1049.1	96.7%	16.5%	64.2%
Dist.	150610	Santa Cruz de Andamarca	81.1%	946.5	95.6%	8.3%	69.4%
Dist.	150611	Sumbilca	81.1%	541.5	94.4%	5.6%	9.2%
Dist.	150612	Veintisiete de Noviembre	85.4%	1096.9	96.2%	6.0%	62.8%
Prov.	**150700**	**Huarochirí**	**81.0%**	**855.7**	**96.7%**	**40.1%**	**61.4%**
Dist.	150701	Matucana	81.0%	1070.9	97.7%	47.7%	67.1%
Dist.	150702	Antioquia	90.1%	1141.5	97.2%	4.7%	37.6%
Dist.	150703	Callahuanca	89.4%	1310.0	97.6%	0.0%	75.6%
Dist.	150704	Carampoma	85.6%	986.9	94.4%	8.9%	84.8%
Dist.	150705	Chicla	75.4%	1944.1	98.2%	17.9%	78.5%
Dist.	150706	Cuenca	69.9%	627.7	95.7%	22.6%	55.5%
Dist.	150707	Huachupampa	85.6%	773.8	97.2%	9.5%	69.2%
Dist.	150708	Huanza	81.1%	962.4	96.2%	14.4%	56.0%
Dist.	150709	Huarochirí	81.1%	786.5	96.1%	76.1%	73.0%
Dist.	150710	Lahuaytambo	77.1%	392.5	92.7%	17.2%	41.6%
Dist.	150711	Langa	69.9%	437.3	97.8%	37.2%	59.7%

Continúa...

10.3.4.C Indicadores asociados al Índice de Vulnerabilidad a la Inseguridad Alimentaria, según departamento, provincia y distrito, 2018

Nivel	Ubigeo	Departamento, provincia y distrito	Indicadores asociados				
			Porcentaje de población no Pobre 2018 1/	Ingreso distrital per cápita 2/	Tasa de alfabetismo del jefe de hogar 3/	Porcentaje de viviendas con acceso a agua segura 4/	Porcentaje de viviendas con desagüe de red pública 5/
Dist.	150712	San Pedro de Laraos	81.1%	913.4	96.5%	9.1%	58.6%
Dist.	150713	Mariatana	69.9%	239.7	97.9%	2.8%	12.0%
Dist.	150714	Ricardo Palma	94.6%	1297.7	96.9%	65.2%	81.3%
Dist.	150715	San Andrés de Tupicocha	61.1%	254.5	95.9%	5.2%	50.2%
Dist.	150716	San Antonio	81.1%	793.0	98.2%	1.0%	1.0%
Dist.	150717	San Bartolomé	89.4%	973.2	96.6%	52.9%	65.8%
Dist.	150718	San Damián	72.3%	582.6	96.7%	24.8%	55.2%
Dist.	150719	San Juan de Iris	77.1%	897.7	96.7%	8.6%	54.7%
Dist.	150720	San Juan de Tantaranche	69.9%	459.5	95.4%	21.7%	78.3%
Dist.	150721	San Lorenzo de Quinti	81.1%	754.3	94.6%	73.9%	63.2%
Dist.	150722	San Mateo	87.7%	1282.1	94.2%	75.6%	82.3%
Dist.	150723	San Mateo de Otao	81.1%	705.8	98.7%	5.5%	12.1%
Dist.	150724	San Pedro de Casta	90.6%	789.7	96.9%	7.9%	70.3%
Dist.	150725	San Pedro de Huancayre	81.1%	524.3	97.8%	0.0%	84.9%
Dist.	150726	Sangallaya	77.1%	714.3	97.0%	32.6%	39.8%
Dist.	150727	Santa Cruz de Cocachacra	95.0%	1441.6	95.5%	85.8%	86.6%
Dist.	150728	Santa Eulalia	87.7%	1404.8	97.1%	62.1%	75.2%
Dist.	150729	Santiago de Anchucaya	85.6%	738.4	95.3%	20.8%	66.7%
Dist.	150730	Santiago de Tuna	81.1%	190.5	95.1%	21.2%	57.0%
Dist.	150731	Santo Domingo de los Olleros	81.1%	883.0	98.0%	12.6%	9.8%
Dist.	150732	Surco	81.1%	1109.3	96.7%	7.3%	59.6%
Prov.	**150800**	**Huaura**	**80.6%**	**1020.9**	**96.3%**	**68.2%**	**69.1%**
Dist.	150801	Huacho	93.0%	1522.4	98.8%	79.6%	79.6%
Dist.	150802	Ámbar	61.5%	619.7	94.1%	19.4%	25.3%
Dist.	150803	Caleta De Carquín	87.6%	949.2	98.4%	73.4%	94.3%
Dist.	150804	Checras	74.9%	754.1	89.9%	10.8%	34.8%
Dist.	150805	Hualmay	87.6%	1295.9	97.7%	94.9%	93.6%
Dist.	150806	Huaura	85.0%	1485.5	93.8%	81.4%	81.5%
Dist.	150807	Leoncio Prado	77.6%	781.2	95.4%	20.8%	51.4%
Dist.	150808	Paccho	74.9%	222.6	94.2%	3.7%	48.7%
Dist.	150809	Santa Leonor	77.6%	407.4	94.1%	12.5%	47.6%
Dist.	150810	Santa María	85.1%	1287.0	97.5%	63.9%	61.8%
Dist.	150811	Sayán	81.7%	1523.3	92.2%	44.5%	49.9%
Dist.	150812	Végueta	81.1%	1402.9	94.2%	43.8%	36.9%
Prov.	**150900**	**Oyón**	**73.4%**	**733.9**	**92.4%**	**64.3%**	**78.4%**
Dist.	150901	Oyón	77.9%	1368.6	91.4%	83.3%	84.3%
Dist.	150902	Andajes	82.7%	896.5	84.3%	10.2%	70.6%
Dist.	150903	Caujul	79.0%	521.0	92.7%	58.5%	74.1%
Dist.	150904	Cochamarca	48.5%	278.5	97.4%	4.4%	37.8%
Dist.	150905	Naván	79.0%	502.7	97.7%	13.9%	65.5%
Dist.	150906	Pachangara	73.4%	836.2	94.7%	53.5%	83.9%
Prov.	**151000**	**Yauyos**	**76.5%**	**683.2**	**94.8%**	**22.1%**	**41.0%**
Dist.	151001	Yauyos	74.6%	1257.0	97.6%	26.7%	76.5%
Dist.	151002	Alis	84.9%	1243.4	97.2%	33.0%	92.8%
Dist.	151003	Allauca	75.7%	953.6	96.7%	11.7%	34.9%

Continúa...

10.3.4.C Indicadores asociados al Índice de Vulnerabilidad a la Inseguridad Alimentaria, según departamento, provincia y distrito, 2018

Nivel	Ubigeo	Departamento, provincia y distrito	Indicadores asociados				
			Porcentaje de población no Pobre 2018 1/	Ingreso distrital per cápita 2/	Tasa de alfabetismo del jefe de hogar 3/	Porcentaje de viviendas con acceso a agua segura 4/	Porcentaje de viviendas con desagüe de red pública 5/
Dist.	151004	Ayaviri	81.3%	628.5	95.5%	88.8%	80.7%
Dist.	151005	Azángaro	62.9%	386.4	92.6%	7.5%	9.3%
Dist.	151006	Cacra	66.3%	587.1	94.9%	6.6%	32.1%
Dist.	151007	Carania	71.3%	484.9	98.7%	9.3%	49.3%
Dist.	151008	Catahuasi	83.6%	998.5	94.8%	8.5%	49.0%
Dist.	151009	Chocos	62.9%	463.1	90.5%	11.1%	12.2%
Dist.	151010	Cochas	83.6%	590.0	95.3%	10.6%	62.4%
Dist.	151011	Colonia	75.7%	316.0	98.5%	3.3%	11.9%
Dist.	151012	Hongos	71.3%	339.7	94.4%	71.5%	52.0%
Dist.	151013	Huampara	92.3%	797.0	94.0%	14.8%	66.7%
Dist.	151014	Huancaya	88.1%	729.3	96.9%	13.8%	35.0%
Dist.	151015	Huangascar	71.3%	926.8	91.2%	10.0%	42.8%
Dist.	151016	Huantán	71.3%	979.5	95.9%	41.7%	24.8%
Dist.	151017	Huañec	81.3%	773.8	94.6%	0.0%	1.1%
Dist.	151018	Laraos	81.9%	1134.6	95.9%	72.9%	66.4%
Dist.	151019	Lincha	48.3%	246.0	89.6%	0.0%	1.8%
Dist.	151020	Madeán	62.9%	255.5	92.2%	2.0%	27.9%
Dist.	151021	Miraflores	81.9%	1057.5	97.9%	76.4%	80.9%
Dist.	151022	Omas	84.9%	466.5	99.1%	35.8%	42.2%
Dist.	151023	Putinza	75.7%	572.6	98.8%	15.8%	42.4%
Dist.	151024	Quinches	65.4%	777.1	94.6%	15.2%	51.1%
Dist.	151025	Quinocay	84.9%	333.0	96.4%	75.0%	64.6%
Dist.	151026	San Joaquín	93.3%	674.3	98.8%	11.1%	75.3%
Dist.	151027	San Pedro de Pilas	84.9%	534.2	90.4%	84.2%	71.9%
Dist.	151028	Tanta	81.3%	630.9	91.3%	14.4%	88.4%
Dist.	151029	Tauripampa	88.1%	370.1	96.2%	10.3%	12.8%
Dist.	151030	Tomas	65.4%	719.3	98.4%	4.7%	18.0%
Dist.	151031	Tupe	66.3%	767.7	92.0%	10.0%	6.7%
Dist.	151032	Viñac	67.9%	716.0	86.6%	7.1%	30.1%
Dist.	151033	Vitis	92.5%	834.3	96.4%	19.0%	84.8%
Dep.	**160000**	**Loreto**	**56.1%**	**523.3**	**95.1%**	**45.3%**	**42.1%**
Prov.	**160100**	**Maynas**	**61.7%**	**595.3**	**97.4%**	**64.8%**	**60.3%**
Dist.	160101	Iquitos	91.4%	1282.7	99.2%	91.8%	91.9%
Dist.	160102	Alto Nanay	51.4%	380.3	91.3%	0.0%	0.6%
Dist.	160103	Fernando Lores	50.8%	338.7	94.8%	2.8%	15.1%
Dist.	160104	Indiana	50.0%	393.8	94.1%	28.3%	15.1%
Dist.	160105	Las Amazonas	49.2%	247.4	91.2%	10.7%	4.6%
Dist.	160106	Mazán	48.7%	282.5	90.9%	26.2%	6.5%
Dist.	160107	Napo	51.8%	396.8	90.5%	9.2%	6.5%
Dist.	160108	Punchana	80.5%	985.0	97.7%	59.5%	59.5%
Dist.	160110	Torres Causana	52.1%	317.8	87.5%	8.5%	2.0%
Dist.	160112	Belén	73.5%	921.4	97.4%	74.8%	60.3%
Dist.	160113	San Juan Bautista	78.8%	1002.5	98.1%	61.6%	55.1%
Prov.	**160200**	**Alto Amazonas**	**59.7%**	**525.4**	**92.2%**	**45.3%**	**39.5%**
Dist.	160201	Yurimaguas	68.3%	956.7	95.0%	64.2%	53.9%

Continúa...

10.3.4.C Indicadores asociados al Índice de Vulnerabilidad a la Inseguridad Alimentaria, según departamento, provincia y distrito, 2018

Nivel	Ubigeo	Departamento, provincia y distrito	Indicadores asociados				
			Porcentaje de población no Pobre 2018 1/	Ingreso distrital per cápita 2/	Tasa de alfabetismo del jefe de hogar 3/	Porcentaje de viviendas con acceso a agua segura 4/	Porcentaje de viviendas con desagüe de red pública 5/
Dist.	160202	Balsapuerto	46.6%	295.7	76.1%	4.9%	0.4%
Dist.	160205	Jeberos	63.9%	538.1	83.1%	0.0%	0.4%
Dist.	160206	Lagunas	56.1%	498.9	92.5%	0.7%	14.2%
Dist.	160210	Santa Cruz	56.1%	378.1	91.2%	0.0%	2.0%
Dist.	160211	Teniente César Lopez Rojas	67.0%	484.6	91.5%	3.8%	13.4%
Prov.	**160300**	**Loreto**	**54.3%**	**481.0**	**90.4%**	**8.0%**	**11.1%**
Dist.	160301	Nauta	58.4%	608.9	96.1%	14.4%	19.0%
Dist.	160302	Parinari	50.9%	435.6	94.2%	0.2%	0.6%
Dist.	160303	Tigre	49.2%	468.1	92.7%	7.9%	11.5%
Dist.	160304	Trompeteros	63.2%	691.1	83.9%	0.8%	2.7%
Dist.	160305	Urarinas	49.9%	201.4	76.8%	0.0%	0.7%
Prov.	**160400**	**Mariscal Ramón Castilla**	**54.6%**	**525.0**	**91.8%**	**11.4%**	**9.8%**
Dist.	160401	Ramón Castilla	63.1%	625.5	90.9%	1.8%	9.7%
Dist.	160402	Pebas	50.2%	376.3	93.8%	24.2%	14.4%
Dist.	160403	Yavarí	53.9%	464.4	91.3%	7.7%	1.4%
Dist.	160404	San Pablo	51.3%	633.7	91.7%	18.5%	11.8%
Prov.	**160500**	**Requena**	**50.3%**	**398.0**	**95.5%**	**13.8%**	**16.9%**
Dist.	160501	Requena	56.8%	669.7	96.2%	25.9%	28.3%
Dist.	160502	Alto Tapiche	46.2%	454.9	94.8%	2.0%	9.8%
Dist.	160503	Capelo	43.4%	422.4	95.0%	6.6%	2.8%
Dist.	160504	Emilio San Martín	45.8%	293.6	93.4%	0.6%	3.9%
Dist.	160505	Maquia	46.8%	542.7	95.1%	0.9%	8.0%
Dist.	160506	Puinahua	57.6%	275.5	98.1%	1.9%	1.2%
Dist.	160507	Saquena	47.3%	413.4	97.0%	28.5%	12.6%
Dist.	160508	Soplín	51.8%	363.7	97.1%	4.3%	3.6%
Dist.	160509	Tapiche	57.6%	447.5	92.6%	6.4%	6.9%
Dist.	160510	Jenaro Herrera	48.8%	261.7	96.1%	0.5%	21.2%
Dist.	160511	Yaquerana	51.5%	233.1	84.8%	4.1%	9.9%
Prov.	**160600**	**Ucayali**	**56.7%**	**577.8**	**96.2%**	**26.1%**	**11.1%**
Dist.	160601	Contamana	66.6%	788.9	96.2%	36.1%	18.8%
Dist.	160602	Inahuaya	76.5%	709.2	98.5%	61.0%	9.6%
Dist.	160603	Padre Marquez	47.5%	409.3	94.1%	21.0%	6.4%
Dist.	160604	Pampa Hermosa	48.2%	536.7	94.1%	19.6%	5.6%
Dist.	160605	Sarayacu	49.5%	360.6	97.2%	0.1%	0.4%
Dist.	160606	Vargas Guerra	52.2%	661.8	96.5%	45.7%	13.7%
Prov.	**160700**	**Datem del Marañón**	**55.1%**	**429.0**	**87.6%**	**1.8%**	**12.2%**
Dist.	160701	Barranca	61.9%	775.3	93.5%	2.6%	33.5%
Dist.	160702	Cahuapanas	48.8%	245.2	87.7%	0.0%	0.2%
Dist.	160703	Manseriche	50.5%	559.7	90.8%	3.9%	5.8%
Dist.	160704	Morona	59.9%	412.1	89.7%	2.1%	9.7%
Dist.	160705	Pastaza	57.0%	325.3	88.1%	0.8%	6.4%
Dist.	160706	Andoas	52.5%	256.6	76.9%	0.6%	2.1%
Prov.	**160800**	**Putumayo**	**54.9%**	**777.5**	**92.8%**	**3.8%**	**15.8%**
Dist.	160801	Putumayo	60.5%	993.6	94.1%	1.0%	29.8%
Dist.	160802	Rosa Panduro	62.6%	670.2	96.9%	0.0%	0.0%

Continúa...

10.3.4.C Indicadores asociados al Índice de Vulnerabilidad a la Inseguridad Alimentaria, según departamento, provincia y distrito, 2018

Nivel	Ubigeo	Departamento, provincia y distrito	Indicadores asociados				
			Porcentaje de población no Pobre 2018 1/	Ingreso distrital per cápita 2/	Tasa de alfabetismo del jefe de hogar 3/	Porcentaje de viviendas con acceso a agua segura 4/	Porcentaje de viviendas con desagüe de red pública 5/
Dist.	160803	Teniente Manuel Clavero	57.6%	354.6	90.1%	10.9%	6.1%
Dist.	160804	Yaguas	39.1%	1091.7	92.5%	0.0%	0.0%
Dep.	**170000**	**Madre De Dios**	**93.2%**	**1050.3**	**96.4%**	**62.7%**	**46.6%**
Prov.	**170100**	**Tambopata**	**93.7%**	**937.6**	**97.1%**	**69.7%**	**49.8%**
Dist.	170101	Tambopata	95.2%	1135.1	97.7%	84.5%	56.8%
Dist.	170102	Inambari	94.3%	922.9	95.1%	34.7%	40.9%
Dist.	170103	Las Piedras	95.2%	874.0	96.3%	13.9%	13.0%
Dist.	170104	Laberinto	90.1%	818.4	93.9%	55.9%	49.9%
Prov.	**170200**	**Manu**	**90.9%**	**952.5**	**92.8%**	**33.5%**	**32.8%**
Dist.	170201	Manu	89.2%	921.2	85.9%	49.4%	52.7%
Dist.	170202	Fitzcarrald	83.1%	465.1	78.0%	7.1%	0.3%
Dist.	170203	Madre De Dios	98.1%	1053.7	95.9%	29.4%	12.6%
Dist.	170204	Huepetuhe	93.2%	1370.2	94.6%	35.0%	44.4%
Prov.	**170300**	**Tahuamanu**	**95.6%**	**1330.8**	**95.6%**	**43.9%**	**38.2%**
Dist.	170301	Iñapari	97.9%	1780.2	96.7%	49.2%	46.2%
Dist.	170302	Iberia	92.4%	1171.8	94.8%	57.9%	40.3%
Dist.	170303	Tahuamanu	96.6%	1040.6	96.2%	13.8%	28.3%
Dep.	**180000**	**Moquegua**	**82.1%**	**950.7**	**96.1%**	**71.3%**	**75.3%**
Prov.	**180100**	**Mariscal Nieto**	**81.5%**	**1117.8**	**95.2%**	**71.5%**	**77.6%**
Dist.	180101	Moquegua	93.0%	1285.0	96.6%	79.7%	80.8%
Dist.	180102	Carumas	73.5%	870.3	83.5%	15.4%	49.7%
Dist.	180103	Cuchumbaya	73.5%	816.2	78.8%	1.6%	67.8%
Dist.	180104	Samegua	94.8%	1449.8	96.1%	77.2%	74.9%
Dist.	180105	San Cristóbal	60.1%	593.6	82.7%	6.1%	61.0%
Dist.	180106	Torata	93.9%	1692.2	92.0%	35.3%	66.1%
Prov.	**180200**	**General Sánchez Cerro**	**79.0%**	**808.8**	**91.9%**	**18.0%**	**31.8%**
Dist.	180201	Omate	92.5%	1140.4	99.5%	39.6%	54.1%
Dist.	180202	Chojata	75.7%	600.3	83.8%	3.5%	63.2%
Dist.	180203	Coalaque	82.9%	609.1	91.9%	3.2%	42.2%
Dist.	180204	Ichuña	65.6%	633.4	87.4%	23.0%	26.1%
Dist.	180205	La Capilla	82.9%	862.0	97.1%	0.0%	0.0%
Dist.	180206	Lloque	75.7%	807.5	92.9%	8.1%	48.1%
Dist.	180207	Matalaque	70.0%	815.4	90.2%	25.8%	39.7%
Dist.	180208	Puquina	82.9%	698.3	92.4%	0.0%	1.3%
Dist.	180209	Quinistaquillas	89.9%	1266.6	95.7%	78.0%	66.4%
Dist.	180210	Ubinas	75.7%	735.9	89.8%	16.1%	42.7%
Dist.	180211	Yunga	75.7%	727.9	89.7%	0.0%	0.3%
Prov.	**180300**	**Ilo**	**94.6%**	**1136.6**	**98.2%**	**85.7%**	**84.5%**
Dist.	180301	Ilo	93.8%	1152.2	98.1%	90.9%	89.3%
Dist.	180302	El Algarrobal	91.1%	1038.0	98.2%	1.8%	0.1%
Dist.	180303	Pacocha	99.0%	1219.6	99.6%	95.0%	98.9%
Dep.	**190000**	**Pasco**	**59.9%**	**575.3**	**91.2%**	**38.9%**	**54.7%**
Prov.	**190100**	**Pasco**	**63.2%**	**670.6**	**92.7%**	**49.1%**	**75.3%**
Dist.	190101	Chaupimarca	75.4%	736.5	95.1%	84.0%	89.1%
Dist.	190102	Huachón	52.4%	235.1	90.0%	14.2%	72.2%

Continúa...

10.3.4.C Indicadores asociados al Índice de Vulnerabilidad a la Inseguridad Alimentaria, según departamento, provincia y distrito, 2018

Nivel	Ubigeo	Departamento, provincia y distrito	Indicadores asociados				
			Porcentaje de población no Pobre 2018 1/	Ingreso distrital per cápita 2/	Tasa de alfabetismo del jefe de hogar 3/	Porcentaje de viviendas con acceso a agua segura 4/	Porcentaje de viviendas con desagüe de red pública 5/
Dist.	190103	Huariaca	62.2%	547.2	89.5%	52.8%	74.0%
Dist.	190104	Huayllay	77.2%	1015.7	95.9%	64.7%	73.5%
Dist.	190105	Ninacaca	53.1%	354.1	91.1%	9.2%	53.5%
Dist.	190106	Pallanchacra	44.7%	322.7	84.4%	9.5%	50.3%
Dist.	190107	Paucartambo	52.9%	386.0	86.2%	31.9%	69.7%
Dist.	190108	San Francisco de Asís de Yarusyacán	53.4%	1094.2	86.7%	7.0%	57.4%
Dist.	190109	Simon Bolívar	73.1%	761.4	94.2%	16.7%	68.8%
Dist.	190110	Ticlacayán	45.4%	469.6	84.6%	8.3%	44.4%
Dist.	190111	Tinyahuarco	80.7%	919.7	96.3%	13.5%	91.7%
Dist.	190112	Vicco	69.9%	952.1	92.9%	23.8%	13.0%
Dist.	190113	Yanacancha	81.3%	923.2	95.6%	75.7%	87.4%
Prov.	**190200**	**Daniel Alcides Carrión**	**47.3%**	**398.9**	**85.7%**	**18.9%**	**39.3%**
Dist.	190201	Yanahuanca	53.7%	439.7	87.8%	25.5%	60.0%
Dist.	190202	Chacayán	46.3%	439.4	75.7%	36.6%	36.3%
Dist.	190203	Goyllarisquizga	46.5%	487.8	91.6%	12.2%	15.6%
Dist.	190204	Paucar	47.4%	500.8	80.0%	8.0%	54.3%
Dist.	190205	San Pedro de Pillao	51.2%	190.7	88.9%	11.8%	62.6%
Dist.	190206	Santa Ana de Tusi	27.8%	228.2	86.3%	4.9%	12.3%
Dist.	190207	Tapuc	50.5%	464.4	80.7%	32.7%	69.1%
Dist.	190208	Vilcabamba	55.3%	440.5	89.0%	45.4%	36.2%
Prov.	**190300**	**Oxapampa**	**66.9%**	**596.8**	**91.7%**	**34.4%**	**34.4%**
Dist.	190301	Oxapampa	78.7%	817.3	94.9%	65.4%	72.8%
Dist.	190302	Chontabamba	78.7%	801.6	93.7%	55.2%	29.1%
Dist.	190303	Huancabamba	66.6%	397.5	88.6%	1.6%	41.0%
Dist.	190304	Palcazú	62.4%	414.2	94.2%	20.5%	19.2%
Dist.	190305	Pozuzo	63.5%	502.9	88.1%	38.9%	39.7%
Dist.	190306	Puerto Bermúdez	52.2%	479.4	87.7%	20.2%	5.1%
Dist.	190307	Villa Rica	70.0%	838.1	92.2%	58.0%	55.3%
Dist.	190308	Constitución	63.4%	523.3	92.1%	0.3%	2.9%
Dep.	**200000**	**Piura**	**65.3%**	**600.8**	**91.4%**	**53.9%**	**53.4%**
Prov.	**200100**	**Piura**	**70.4%**	**789.0**	**93.3%**	**61.4%**	**56.9%**
Dist.	200101	Piura	90.2%	1025.2	98.2%	88.7%	85.4%
Dist.	200104	Castilla	83.7%	933.4	96.6%	73.9%	72.7%
Dist.	200105	Catacaos	68.1%	757.2	91.4%	65.6%	52.8%
Dist.	200107	Cura Mori	68.1%	601.6	86.2%	9.9%	29.0%
Dist.	200108	El Tallán	59.3%	554.0	87.2%	17.4%	26.3%
Dist.	200109	La Arena	61.9%	712.2	83.8%	54.0%	42.2%
Dist.	200110	La Unión	68.1%	696.9	89.6%	63.0%	29.9%
Dist.	200111	Las Lomas	58.5%	841.8	87.6%	29.6%	4.0%
Dist.	200114	Tambo Grande	61.9%	849.4	85.9%	18.9%	20.3%
Dist.	200115	Veintiseis de Octubre	83.7%	917.8	97.0%	69.6%	70.1%
Prov.	**200200**	**Ayabaca**	**46.4%**	**307.3**	**80.5%**	**10.8%**	**13.8%**
Dist.	200201	Ayabaca	47.0%	366.2	86.2%	17.3%	17.4%
Dist.	200202	Frías	38.6%	154.2	74.4%	0.6%	10.4%
Dist.	200203	Jilili	48.5%	236.3	85.4%	9.5%	15.2%

Continúa...

10.3.4.C Indicadores asociados al Índice de Vulnerabilidad a la Inseguridad Alimentaria, según departamento, provincia y distrito, 2018

Nivel	Ubigeo	Departamento, provincia y distrito	Indicadores asociados				
			Porcentaje de población no Pobre 2018 1/	Ingreso distrital per cápita 2/	Tasa de alfabetismo del jefe de hogar 3/	Porcentaje de viviendas con acceso a agua segura 4/	Porcentaje de viviendas con desagüe de red pública 5/
Dist.	200204	Lagunas	32.0%	77.1	79.5%	3.7%	5.7%
Dist.	200205	Montero	53.1%	368.0	81.8%	24.7%	22.8%
Dist.	200206	Pacaipampa	32.8%	261.3	69.9%	3.0%	8.5%
Dist.	200207	Paimas	56.0%	421.0	81.4%	17.1%	22.0%
Dist.	200208	Sapillica	38.0%	194.4	77.1%	3.3%	8.4%
Dist.	200209	Sicchez	53.8%	468.9	87.5%	53.1%	34.6%
Dist.	200210	Suyo	64.5%	525.8	92.4%	13.5%	11.9%
Prov.	**200300**	**Huancabamba**	**51.4%**	**294.6**	**78.1%**	**12.5%**	**16.5%**
Dist.	200301	Huancabamba	56.5%	487.2	80.6%	24.9%	27.2%
Dist.	200302	Canchaque	64.9%	521.7	81.8%	13.4%	29.8%
Dist.	200303	El Carmen de la Frontera	47.3%	171.4	80.0%	1.2%	7.3%
Dist.	200304	Huarmaca	45.8%	252.4	77.3%	10.6%	13.3%
Dist.	200305	Lalaquiz	47.9%	151.3	70.8%	6.9%	14.1%
Dist.	200306	San Miguel de El Faique	57.0%	332.5	79.6%	12.8%	14.3%
Dist.	200307	Sóndor	47.1%	242.0	77.6%	10.3%	14.5%
Dist.	200308	Sondorillo	45.0%	198.2	70.9%	0.8%	2.3%
Prov.	**200400**	**Morropón**	**59.5%**	**523.0**	**86.3%**	**34.6%**	**39.1%**
Dist.	200401	Chulucanas	69.4%	740.2	88.1%	42.4%	50.3%
Dist.	200402	Buenos Aires	69.4%	761.9	87.8%	44.4%	30.1%
Dist.	200403	Chalaco	50.0%	340.9	83.6%	15.0%	18.7%
Dist.	200404	La Matanza	61.3%	742.3	84.0%	17.5%	25.6%
Dist.	200405	Morropón	69.4%	730.9	88.8%	53.4%	46.2%
Dist.	200406	Salitral	59.9%	436.3	83.4%	21.0%	29.8%
Dist.	200407	San Juan de Bigote	55.3%	310.4	79.4%	16.0%	32.9%
Dist.	200408	Santa Catalina de Mossa	56.2%	554.9	90.8%	5.6%	34.3%
Dist.	200409	Santo Domingo	59.3%	376.5	86.3%	11.9%	14.8%
Dist.	200410	Yamango	45.2%	235.9	75.5%	27.0%	12.5%
Prov.	**200500**	**Paita**	**75.8%**	**712.7**	**94.7%**	**68.8%**	**62.0%**
Dist.	200501	Paita	79.4%	745.2	97.1%	66.3%	61.8%
Dist.	200502	Amotape	76.9%	771.6	92.5%	77.9%	69.4%
Dist.	200503	Arenal	85.1%	812.1	94.6%	88.9%	75.6%
Dist.	200504	Colán	70.8%	632.6	87.9%	72.7%	67.5%
Dist.	200505	La Huaca	76.9%	897.8	91.4%	71.9%	52.8%
Dist.	200506	Tamarindo	70.8%	725.9	89.4%	78.5%	74.6%
Dist.	200507	Vichayal	70.8%	403.3	89.9%	70.7%	54.1%
Prov.	**200600**	**Sullana**	**74.8%**	**783.7**	**93.2%**	**60.1%**	**63.0%**
Dist.	200601	Sullana	80.6%	817.9	95.8%	61.9%	71.5%
Dist.	200602	Bellavista	80.6%	742.9	94.6%	78.1%	90.7%
Dist.	200603	Ignacio Escudero	71.9%	795.3	88.2%	54.7%	56.7%
Dist.	200604	Lancones	62.8%	632.7	82.9%	23.8%	5.9%
Dist.	200605	Marcavelica	75.1%	827.0	90.1%	56.8%	36.2%
Dist.	200606	Miguel Checa	71.9%	814.9	89.6%	77.9%	70.6%
Dist.	200607	Querecotillo	75.1%	778.7	89.6%	42.6%	41.2%
Dist.	200608	Salitral	80.6%	859.8	93.5%	82.6%	64.1%
Prov.	**200700**	**Talara**	**85.3%**	**928.8**	**98.2%**	**77.9%**	**85.4%**

Continúa...

10.3.4.C Indicadores asociados al Índice de Vulnerabilidad a la Inseguridad Alimentaria, según departamento, provincia y distrito, 2018

Nivel	Ubigeo	Departamento, provincia y distrito	Indicadores asociados				
			Porcentaje de población no Pobre 2018 1/	Ingreso distrital per cápita 2/	Tasa de alfabetismo del jefe de hogar 3/	Porcentaje de viviendas con acceso a agua segura 4/	Porcentaje de viviendas con desagüe de red pública 5/
Dist.	200701	Pariñas	84.5%	950.5	98.2%	75.7%	84.4%
Dist.	200702	El Alto	84.5%	959.3	98.9%	90.2%	92.3%
Dist.	200703	La Brea	84.5%	844.2	98.3%	87.1%	94.1%
Dist.	200704	Lobitos	91.4%	1201.2	98.1%	77.2%	77.5%
Dist.	200705	Los Órganos	84.5%	798.7	98.5%	74.7%	83.4%
Dist.	200706	Máncora	82.5%	819.0	97.2%	79.0%	81.6%
Prov.	**200800**	**Sechura**	**71.1%**	**611.4**	**96.6%**	**62.1%**	**57.9%**
Dist.	200801	Sechura	74.2%	680.4	96.8%	55.5%	50.1%
Dist.	200802	Bellavista de la Union	79.4%	663.0	96.9%	40.0%	84.7%
Dist.	200803	Bernal	66.6%	581.4	96.2%	79.0%	63.5%
Dist.	200804	Cristo Nos Valga	65.5%	597.0	94.4%	22.0%	49.2%
Dist.	200805	Vice	66.6%	501.6	96.9%	88.2%	69.1%
Dist.	200806	Rinconada Llicuar	74.2%	645.1	96.7%	83.0%	74.5%
Dep.	**210000**	**Puno**	**55.8%**	**379.8**	**87.1%**	**29.0%**	**35.7%**
Prov.	**210100**	**Puno**	**52.5%**	**336.6**	**89.2%**	**43.6%**	**46.8%**
Dist.	210101	Puno	87.2%	1087.9	96.1%	82.1%	82.5%
Dist.	210102	Acora	53.1%	269.2	83.4%	2.1%	6.7%
Dist.	210103	Amantaní	40.6%	337.6	76.6%	0.0%	0.0%
Dist.	210104	Atuncolla	47.7%	225.0	83.4%	0.7%	2.5%
Dist.	210105	Capachica	53.9%	207.9	64.9%	0.4%	3.5%
Dist.	210106	Chucuito	59.2%	310.1	82.0%	10.5%	9.2%
Dist.	210107	Coata	38.8%	96.9	79.6%	0.1%	0.2%
Dist.	210108	Huata	59.2%	212.4	83.3%	1.1%	6.2%
Dist.	210109	Mañazo	52.6%	439.9	82.8%	4.3%	37.0%
Dist.	210110	Paucarcolla	40.7%	289.5	82.9%	1.3%	6.8%
Dist.	210111	Pichacani	54.9%	360.6	79.2%	2.7%	25.1%
Dist.	210112	Platería	50.9%	197.8	87.3%	0.6%	0.1%
Dist.	210113	San Antonio	53.3%	297.0	86.7%	0.9%	8.8%
Dist.	210114	Tiquillaca	53.4%	406.7	74.9%	11.6%	14.6%
Dist.	210115	Vilque	42.5%	310.7	85.2%	1.6%	17.4%
Prov.	**210200**	**Azángaro**	**58.7%**	**232.2**	**81.5%**	**19.2%**	**21.2%**
Dist.	210201	Azángaro	57.0%	540.2	87.7%	54.1%	47.4%
Dist.	210202	Achaya	55.7%	75.6	85.5%	0.2%	1.0%
Dist.	210203	Arapa	60.2%	251.1	80.7%	2.2%	12.3%
Dist.	210204	Asillo	57.5%	161.7	82.8%	13.2%	12.1%
Dist.	210205	Caminaca	60.2%	216.7	75.2%	0.4%	0.6%
Dist.	210206	Chupa	55.7%	285.9	70.0%	3.2%	5.8%
Dist.	210207	José Domingo Choque-huanca	63.6%	369.3	83.8%	56.7%	34.3%
Dist.	210208	Muñani	55.7%	209.7	80.2%	4.1%	10.3%
Dist.	210209	Potoni	39.7%	267.6	86.0%	35.3%	34.5%
Dist.	210210	Samán	65.1%	125.1	74.4%	0.2%	1.9%
Dist.	210211	San Antón	66.4%	215.2	81.8%	5.0%	37.2%
Dist.	210212	San José	55.0%	178.6	81.0%	4.1%	20.2%
Dist.	210213	San Juan de Salinas	60.2%	326.2	73.7%	1.1%	0.2%
Dist.	210214	Santiago de Pupuja	63.9%	123.6	76.9%	0.3%	2.0%

Continúa...

10.3.4.C Indicadores asociados al Índice de Vulnerabilidad a la Inseguridad Alimentaria, según departamento, provincia y distrito, 2018

Nivel	Ubigeo	Departamento, provincia y distrito	Indicadores asociados				
			Porcentaje de población no Pobre 2018 1/	Ingreso distrital per cápita 2/	Tasa de alfabetismo del jefe de hogar 3/	Porcentaje de viviendas con acceso a agua segura 4/	Porcentaje de viviendas con desagüe de red pública 5/
Dist.	210215	Tirapata	63.9%	136.9	81.2%	2.0%	18.0%
Prov.	**210300**	**Carabaya**	**49.7%**	**440.4**	**85.7%**	**11.6%**	**31.6%**
Dist.	210301	Macusani	47.7%	579.0	80.9%	27.6%	72.0%
Dist.	210302	Ajoyani	49.0%	494.5	84.2%	5.2%	42.3%
Dist.	210303	Ayapata	56.2%	600.3	87.1%	3.8%	19.3%
Dist.	210304	Coasa	34.4%	270.0	84.8%	5.1%	24.5%
Dist.	210305	Corani	32.2%	225.0	81.4%	20.1%	38.2%
Dist.	210306	Crucero	55.7%	498.0	88.1%	10.8%	46.2%
Dist.	210307	Ituata	52.0%	432.1	88.5%	3.5%	7.3%
Dist.	210308	Ollachea	55.4%	519.6	84.8%	8.5%	35.0%
Dist.	210309	San Gabán	62.9%	644.4	93.9%	6.7%	15.9%
Dist.	210310	Usicayos	51.9%	141.6	82.6%	23.6%	24.8%
Prov.	**210400**	**Chucuito**	**51.4%**	**270.5**	**86.7%**	**10.0%**	**16.1%**
Dist.	210401	Juli	60.3%	436.7	85.0%	18.6%	21.0%
Dist.	210402	Desaguadero	49.3%	412.9	89.9%	31.1%	40.2%
Dist.	210403	Huacullani	47.7%	196.7	89.7%	0.8%	4.1%
Dist.	210404	Kelluyo	56.7%	261.0	93.3%	0.4%	6.2%
Dist.	210405	Pisacoma	52.1%	165.9	94.7%	3.3%	17.3%
Dist.	210406	Pomata	51.6%	279.4	79.8%	1.3%	7.7%
Dist.	210407	Zepita	42.0%	141.4	83.0%	1.5%	7.5%
Prov.	**210500**	**El Collao**	**54.1%**	**372.1**	**82.0%**	**18.1%**	**21.2%**
Dist.	210501	Ilave	59.5%	350.1	83.5%	26.7%	28.5%
Dist.	210502	Capazo	53.7%	519.0	93.1%	3.8%	8.1%
Dist.	210503	Pilcuyo	63.7%	159.1	73.1%	0.4%	0.1%
Dist.	210504	Santa Rosa	46.9%	374.9	86.3%	0.6%	16.6%
Dist.	210505	Conduriri	46.9%	457.7	84.0%	1.2%	16.5%
Prov.	**210600**	**Huancané**	**57.2%**	**246.9**	**79.8%**	**12.7%**	**15.4%**
Dist.	210601	Huancané	60.8%	450.2	82.1%	30.9%	29.0%
Dist.	210602	Cojata	59.3%	320.3	85.6%	26.7%	20.3%
Dist.	210603	Huatasani	55.7%	225.7	82.8%	0.6%	31.9%
Dist.	210604	Inchupalla	61.4%	145.2	76.5%	12.5%	4.5%
Dist.	210605	Pusi	49.0%	171.9	78.6%	0.3%	3.3%
Dist.	210606	Rosaspata	61.4%	211.3	77.8%	4.3%	10.4%
Dist.	210607	Taraco	49.9%	254.4	80.2%	1.5%	6.6%
Dist.	210608	Vilque Chico	60.0%	196.3	74.1%	1.2%	5.1%
Prov.	**210700**	**Lampa**	**55.4%**	**523.5**	**87.5%**	**13.4%**	**27.9%**
Dist.	210701	Lampa	46.4%	634.7	87.4%	8.1%	34.9%
Dist.	210702	Cabanilla	54.7%	325.5	85.9%	2.4%	10.8%
Dist.	210703	Calapuja	46.5%	258.4	82.6%	1.0%	18.6%
Dist.	210704	Nicasio	61.7%	250.1	87.1%	1.7%	6.6%
Dist.	210705	Ocuviri	68.3%	1052.7	89.6%	6.4%	24.3%
Dist.	210706	Palca	61.7%	780.9	90.0%	4.3%	15.8%
Dist.	210707	Paratia	68.3%	574.8	94.8%	8.0%	20.9%
Dist.	210708	Pucaré	44.5%	245.6	83.9%	4.2%	30.6%
Dist.	210709	Santa Lucía	52.3%	629.0	86.9%	55.8%	48.6%

Continúa...

10.3.4.C Indicadores asociados al Índice de Vulnerabilidad a la Inseguridad Alimentaria, según departamento, provincia y distrito, 2018

Nivel	Ubigeo	Departamento, provincia y distrito	Indicadores asociados				
			Porcentaje de población no Pobre 2018 1/	Ingreso distrital per cápita 2/	Tasa de alfabetismo del jefe de hogar 3/	Porcentaje de viviendas con acceso a agua segura 4/	Porcentaje de viviendas con desagüe de red pública 5/
Dist.	210710	Vilavila	49.2%	483.6	93.2%	30.2%	29.8%
Prov.	**210800**	**Melgar**	**57.3%**	**483.6**	**85.7%**	**34.8%**	**41.3%**
Dist.	210801	Ayaviri	67.2%	720.9	90.0%	75.8%	75.8%
Dist.	210802	Antauta	59.3%	1020.6	85.1%	12.9%	38.6%
Dist.	210803	Cupi	57.7%	349.7	91.2%	0.3%	8.4%
Dist.	210804	Llalli	57.7%	333.3	85.8%	29.4%	34.9%
Dist.	210805	Macari	44.3%	333.5	89.5%	21.4%	26.8%
Dist.	210806	Nuñoa	51.7%	512.7	77.5%	46.2%	40.9%
Dist.	210807	Orurillo	46.8%	234.8	81.9%	0.4%	5.8%
Dist.	210808	Santa Rosa	55.0%	410.4	80.1%	6.6%	35.8%
Dist.	210809	Umachiri	76.3%	436.4	88.1%	0.4%	6.7%
Prov.	**210900**	**Moho**	**52.0%**	**173.1**	**78.1%**	**2.7%**	**16.6%**
Dist.	210901	Moho	51.9%	226.5	78.5%	3.6%	15.1%
Dist.	210902	Conima	60.1%	153.8	78.6%	0.8%	13.8%
Dist.	210903	Huayrapata	35.7%	75.2	76.4%	2.0%	32.3%
Dist.	210904	Tilali	60.1%	237.0	77.0%	1.5%	12.9%
Prov.	**211000**	**San Antonio de Putina**	**55.4%**	**642.4**	**87.3%**	**16.2%**	**28.9%**
Dist.	211001	Putina	52.5%	515.2	83.5%	36.1%	43.0%
Dist.	211002	Ananea	84.5%	1725.9	94.9%	8.5%	21.2%
Dist.	211003	Pedro Vilca Apaza	45.1%	318.2	73.0%	0.0%	0.6%
Dist.	211004	Quilcapuncu	46.2%	228.2	82.3%	5.9%	33.9%
Dist.	211005	Sina	48.5%	424.6	88.0%	4.7%	23.0%
Prov.	**211100**	**San Román**	**67.7%**	**548.1**	**94.6%**	**54.0%**	**62.6%**
Dist.	211101	Juliaca	78.3%	815.2	95.6%	60.6%	67.9%
Dist.	211102	Cabana	54.8%	273.3	86.1%	7.2%	9.7%
Dist.	211103	Cabanillas	64.5%	505.2	86.3%	11.6%	40.2%
Dist.	211104	Caracoto	65.4%	471.3	76.9%	0.6%	5.2%
Dist.	211105	San Miguel	75.6%	675.5	95.0%	48.5%	61.2%
Prov.	**211200**	**Sandia**	**60.6%**	**484.0**	**86.4%**	**13.1%**	**21.7%**
Dist.	211201	Sandia	65.7%	461.6	80.1%	26.4%	29.7%
Dist.	211202	Cuyocuyo	63.9%	431.7	78.9%	4.9%	40.4%
Dist.	211203	Limbani	54.6%	567.9	88.0%	2.5%	11.0%
Dist.	211204	Patambuco	48.3%	177.9	80.8%	0.6%	11.2%
Dist.	211205	Phara	68.4%	486.3	88.6%	4.1%	12.2%
Dist.	211206	Quiaca	54.6%	722.8	80.2%	0.8%	11.1%
Dist.	211207	San Juan del Oro	54.6%	700.0	87.0%	35.6%	34.5%
Dist.	211208	Yanahuaya	68.4%	291.4	90.9%	27.0%	30.1%
Dist.	211209	Alto Inambari	63.5%	527.7	87.9%	8.6%	19.0%
Dist.	211210	San Pedro de Putina Punco	63.9%	473.0	95.5%	11.3%	14.9%
Prov.	**211300**	**Yunguyo**	**54.5%**	**291.2**	**77.0%**	**23.1%**	**21.1%**
Dist.	211301	Yunguyo	54.8%	494.1	79.2%	36.3%	30.5%
Dist.	211302	Anapia	43.0%	208.9	88.0%	11.7%	0.6%
Dist.	211303	Copani	55.8%	125.2	77.5%	1.2%	4.0%
Dist.	211304	Cuturapi	55.8%	216.3	76.3%	2.0%	27.5%
Dist.	211305	Ollaraya	57.5%	108.7	64.1%	0.2%	3.9%

Continúa...

10.3.4.C Indicadores asociados al Índice de Vulnerabilidad a la Inseguridad Alimentaria, según departamento, provincia y distrito, 2018

Nivel	Ubigeo	Departamento, provincia y distrito	Indicadores asociados				
			Porcentaje de población no Pobre 2018 1/	Ingreso distrital per cápita 2/	Tasa de alfabetismo del jefe de hogar 3/	Porcentaje de viviendas con acceso a agua segura 4/	Porcentaje de viviendas con desagüe de red pública 5/
Dist.	211306	Tinicachi	57.5%	398.4	74.2%	6.2%	13.0%
Dist.	211307	Unicachi	57.4%	486.5	66.3%	0.5%	0.4%
Dep.	**220000**	**San Martín**	**72.8%**	**725.9**	**93.1%**	**60.2%**	**45.2%**
Prov.	**220100**	**Moyobamba**	**77.8%**	**839.2**	**92.1%**	**64.7%**	**48.5%**
Dist.	220101	Moyobamba	83.7%	1018.3	94.0%	68.8%	53.1%
Dist.	220102	Calzada	83.7%	1024.0	93.8%	77.7%	55.9%
Dist.	220103	Habana	84.3%	1058.2	92.5%	92.7%	43.0%
Dist.	220104	Jepelacio	64.6%	439.4	87.6%	38.3%	21.7%
Dist.	220105	Soritor	66.5%	822.0	88.6%	64.7%	51.7%
Dist.	220106	Yantalo	83.7%	673.3	89.2%	59.8%	40.8%
Prov.	220200	Bellavista	66.8%	761.6	92.7%	42.2%	27.9%
Dist.	220201	Bellavista	72.5%	1018.5	95.9%	63.5%	51.0%
Dist.	220202	Alto Biavo	60.4%	675.3	89.8%	21.0%	9.6%
Dist.	220203	Bajo Biavo	79.9%	432.6	89.2%	10.1%	7.1%
Dist.	220204	Huallaga	72.4%	594.1	93.2%	36.3%	1.8%
Dist.	220205	San Pablo	53.6%	625.3	92.4%	38.3%	12.6%
Dist.	220206	San Rafael	62.1%	1223.8	94.2%	84.4%	63.4%
Prov.	**220300**	**El Dorado**	**67.6%**	**590.1**	**89.0%**	**43.7%**	**25.5%**
Dist.	220301	San José de Sisa	63.5%	597.5	89.1%	54.9%	35.8%
Dist.	220302	Agua Blanca	75.5%	1139.9	94.5%	71.3%	41.3%
Dist.	220303	San Martín	61.1%	413.4	88.7%	29.0%	20.1%
Dist.	220304	Santa Rosa	69.6%	401.4	87.4%	26.6%	1.5%
Dist.	220305	Shatoja	68.4%	398.4	87.9%	49.6%	31.9%
Prov.	**220400**	**Huallaga**	**80.5%**	**705.0**	**93.6%**	**48.5%**	**46.3%**
Dist.	220401	Saposoa	76.1%	695.4	94.5%	55.3%	54.1%
Dist.	220402	Alto Saposoa	76.1%	348.4	90.8%	34.8%	20.0%
Dist.	220403	El Eslabón	80.7%	661.6	95.0%	12.3%	52.8%
Dist.	220404	Piscoyacu	81.2%	656.7	91.4%	48.3%	36.3%
Dist.	220405	Sacanche	80.7%	863.7	94.7%	55.5%	45.7%
Dist.	220406	Tingo de Saposoa	88.3%	1004.1	96.9%	90.3%	91.5%
Prov.	**220500**	**Lamas**	**72.8%**	**505.3**	**90.4%**	**40.6%**	**31.2%**
Dist.	220501	Lamas	77.9%	870.8	92.2%	78.6%	62.6%
Dist.	220502	Alonso de Alvarado	72.0%	370.5	87.7%	26.1%	22.7%
Dist.	220503	Barranquita	85.0%	353.8	93.2%	0.7%	1.7%
Dist.	220504	Caynarachi	73.6%	625.7	91.6%	21.1%	4.3%
Dist.	220505	Cuñumbuqui	85.0%	608.6	94.2%	42.3%	37.3%
Dist.	220506	Pinto Recodo	63.9%	450.6	86.0%	22.3%	18.2%
Dist.	220507	Rumisapa	78.0%	498.8	93.3%	28.4%	26.2%
Dist.	220508	San Roque de Cumbaza	69.1%	589.0	92.0%	43.9%	34.0%
Dist.	220509	Shanao	69.1%	446.7	89.8%	59.7%	35.7%
Dist.	220510	Tabalosos	55.4%	380.2	89.3%	56.9%	42.0%
Dist.	220511	Zapatero	72.0%	363.0	90.6%	32.4%	30.7%
Prov.	**220600**	**Mariscal Cáceres**	**72.4%**	**543.0**	**93.8%**	**56.1%**	**46.8%**
Dist.	220601	Juanjuí	80.2%	885.7	96.0%	84.6%	76.4%
Dist.	220602	Campanilla	76.3%	309.0	90.9%	30.7%	1.8%

Continúa...

10.3.4.C Indicadores asociados al Índice de Vulnerabilidad a la Inseguridad Alimentaria, según departamento, provincia y distrito, 2018

Nivel	Ubigeo	Departamento, provincia y distrito	Indicadores asociados				
			Porcentaje de población no Pobre 2018 1/	Ingreso distrital per cápita 2/	Tasa de alfabetismo del jefe de hogar 3/	Porcentaje de viviendas con acceso a agua segura 4/	Porcentaje de viviendas con desagüe de red pública 5/
Dist.	220603	Huicungo	67.1%	466.7	93.9%	46.8%	36.6%
Dist.	220604	Pachiza	67.1%	443.2	91.4%	18.7%	24.6%
Dist.	220605	Pajarillo	71.4%	610.7	90.0%	4.7%	17.2%
Prov.	**220700**	**Picota**	**71.4%**	**750.9**	**93.6%**	**47.8%**	**39.4%**
Dist.	220701	Picota	75.3%	1051.1	97.0%	80.2%	53.8%
Dist.	220702	Buenos Aires	70.6%	753.3	92.1%	16.6%	25.2%
Dist.	220703	Caspisapa	81.9%	879.1	96.8%	92.5%	60.9%
Dist.	220704	Pilluana	76.1%	375.8	98.2%	56.6%	65.5%
Dist.	220705	Pucacaca	83.6%	985.9	96.5%	59.7%	32.0%
Dist.	220706	San Cristóbal	81.9%	907.7	93.9%	77.7%	39.5%
Dist.	220707	San Hilarión	75.3%	1037.4	95.1%	1.3%	45.2%
Dist.	220708	Shamboyacu	50.3%	320.4	86.5%	21.7%	20.7%
Dist.	220709	Tingo de Ponasa	57.6%	802.0	94.0%	45.4%	29.2%
Dist.	220710	Tres Unidos	61.8%	396.4	93.4%	51.0%	47.4%
Prov.	**220800**	**Rioja**	**70.8%**	**886.3**	**90.6%**	**67.9%**	**25.9%**
Dist.	220801	Rioja	82.9%	1253.5	93.5%	77.1%	42.8%
Dist.	220802	Awajún	68.6%	476.7	90.1%	41.3%	12.7%
Dist.	220803	Elias Soplín Vargas	56.4%	732.7	90.7%	80.5%	27.4%
Dist.	220804	Nueva Cajamarca	71.6%	940.1	90.5%	76.5%	19.3%
Dist.	220805	Pardo Miguel	63.4%	635.0	86.7%	22.6%	23.3%
Dist.	220806	Posic	69.1%	917.1	87.7%	80.5%	47.6%
Dist.	220807	San Fernando	84.4%	1008.0	89.9%	66.2%	47.2%
Dist.	220808	Yorongos	69.1%	977.0	89.7%	73.8%	2.1%
Dist.	220809	Yuracyacu	71.6%	1036.7	91.6%	95.3%	3.2%
Prov.	**220900**	**San Martín**	**72.9%**	**816.4**	**97.3%**	**83.0%**	**74.6%**
Dist.	220901	Tarapoto	93.1%	1286.8	98.6%	95.8%	93.2%
Dist.	220902	Alberto Leveau	79.9%	749.3	95.5%	56.6%	38.3%
Dist.	220903	Cacatachi	77.9%	807.3	96.7%	85.2%	78.8%
Dist.	220904	Chazuta	44.6%	298.6	92.1%	60.3%	44.8%
Dist.	220905	Chipurana	63.2%	614.4	91.4%	2.2%	10.8%
Dist.	220906	El Porvenir	63.2%	965.3	95.0%	66.6%	3.8%
Dist.	220907	Huimbayoc	52.7%	369.3	93.9%	29.2%	15.0%
Dist.	220908	Juan Guerra	77.9%	1071.3	97.5%	94.4%	88.1%
Dist.	220909	La Banda de Shilcayo	84.5%	1066.1	97.1%	74.5%	59.5%
Dist.	220910	Morales	93.6%	1251.7	98.0%	87.2%	81.6%
Dist.	220911	Papaplaya	63.2%	532.8	89.7%	56.9%	46.1%
Dist.	220912	San Antonio	79.9%	1062.9	94.2%	84.9%	78.7%
Dist.	220913	Sauce	63.7%	738.1	92.7%	72.6%	50.6%
Dist.	220914	Shapaja	83.4%	615.5	96.8%	80.5%	73.4%
Prov.	**221000**	**Tocache**	**75.7%**	**784.2**	**91.9%**	**39.8%**	**36.6%**
Dist.	221001	Tocache	84.1%	957.7	93.0%	51.5%	43.1%
Dist.	221002	Nuevo Progreso	73.6%	752.4	90.0%	37.2%	30.8%
Dist.	221003	Pólvora	73.6%	807.7	90.1%	19.5%	19.8%
Dist.	221004	Shunte	67.0%	420.4	83.6%	3.3%	20.9%
Dist.	221005	Uchiza	80.3%	982.6	93.1%	39.3%	41.9%

Continúa...

10.3.4.C Indicadores asociados al Índice de Vulnerabilidad a la Inseguridad Alimentaria, según departamento, provincia y distrito, 2018

Nivel	Ubigeo	Departamento, provincia y distrito	Indicadores asociados				
			Porcentaje de población no Pobre 2018 1/	Ingreso distrital per cápita 2/	Tasa de alfabetismo del jefe de hogar 3/	Porcentaje de viviendas con acceso a agua segura 4/	Porcentaje de viviendas con desagüe de red pública 5/
Dep.	**230000**	**Tacna**	**79.7%**	**820.9**	**96.3%**	**72.4%**	**75.0%**
Prov.	**230100**	**Tacna**	**84.3%**	**1002.4**	**96.7%**	**76.5%**	**76.1%**
Dist.	230101	Tacna	92.3%	1232.5	98.0%	88.0%	87.6%
Dist.	230102	Alto de la Alianza	84.9%	970.3	94.5%	83.4%	85.8%
Dist.	230103	Calana	92.7%	1019.9	93.8%	62.0%	44.8%
Dist.	230104	Ciudad Nueva	79.5%	851.8	94.4%	90.4%	93.2%
Dist.	230105	Inclán	85.0%	1055.4	95.5%	4.8%	11.1%
Dist.	230106	Pachía	85.0%	877.8	93.8%	26.5%	49.5%
Dist.	230107	Palca	65.8%	1018.6	89.8%	8.2%	19.1%
Dist.	230108	Pocollay	86.6%	1114.6	96.4%	85.0%	82.6%
Dist.	230109	Sama	89.4%	863.0	95.0%	15.2%	15.5%
Dist.	230110	Coronel Gregorio Albarracín Lanchipa	81.3%	989.6	97.5%	74.1%	72.4%
Dist.	230111	La Yarada Los Palos	85.0%	1033.2	94.0%	2.1%	0.7%
Prov.	**230200**	**Candarave**	**74.9%**	**560.5**	**88.7%**	**3.4%**	**52.8%**
Dist.	230201	Candarave	69.6%	536.2	87.0%	2.3%	59.6%
Dist.	230202	Cairani	75.0%	271.2	89.3%	1.8%	64.5%
Dist.	230203	Camilaca	76.4%	436.5	85.3%	6.3%	31.6%
Dist.	230204	Curibaya	83.4%	1118.9	99.2%	5.0%	72.0%
Dist.	230205	Huanuara	76.4%	613.7	95.0%	5.5%	67.1%
Dist.	230206	Quilahuani	68.5%	386.5	90.2%	1.2%	36.3%
Prov.	**230300**	**Jorge Basadre**	**91.5%**	**1393.1**	**96.0%**	**26.9%**	**73.6%**
Dist.	230301	Locumba	86.9%	941.3	94.9%	38.3%	65.9%
Dist.	230302	Ilabaya	94.5%	1657.8	96.5%	6.3%	83.9%
Dist.	230303	Ite	93.0%	1580.2	96.2%	55.2%	61.9%
Prov.	**230400**	**Tarata**	**72.5%**	**551.9**	**89.5%**	**46.0%**	**57.6%**
Dist.	230401	Tarata	63.4%	866.8	88.6%	62.3%	68.9%
Dist.	230402	Heroes Albarracín	72.4%	166.9	92.4%	0.0%	2.9%
Dist.	230403	Estique	76.6%	497.1	90.1%	28.3%	69.0%
Dist.	230404	Estique-Pampa	76.6%	982.0	93.8%	6.7%	77.3%
Dist.	230405	Sitajara	73.6%	585.5	88.4%	64.0%	78.3%
Dist.	230406	Susapaya	72.5%	410.4	88.6%	5.1%	53.9%
Dist.	230407	Tarucachi	73.6%	486.3	91.5%	5.9%	33.6%
Dist.	230408	Ticaco	71.1%	420.1	90.2%	78.4%	43.1%
Dep.	**240000**	**Tumbes**	**88.5%**	**880.0**	**96.1%**	**70.0%**	**67.3%**
Prov.	**240100**	**Tumbes**	**88.1%**	**980.7**	**96.4%**	**74.8%**	**71.4%**
Dist.	240101	Tumbes	91.3%	972.3	97.3%	82.6%	81.0%
Dist.	240102	Corrales	85.2%	1027.4	95.0%	65.7%	66.9%
Dist.	240103	La Cruz	88.8%	985.6	96.5%	72.7%	73.6%
Dist.	240104	Pampas de Hospital	89.4%	973.6	91.5%	51.4%	26.5%
Dist.	240105	San Jacinto	88.8%	919.6	94.1%	46.5%	27.8%
Dist.	240106	San Juan de la Virgen	85.2%	1005.4	95.5%	53.3%	45.5%
Prov.	**240200**	**Contralmirante Villar**	**87.0%**	**817.8**	**96.5%**	**69.3%**	**55.7%**
Dist.	240201	Zorritos	90.3%	918.1	97.7%	72.5%	73.0%
Dist.	240202	Casitas	80.2%	600.5	92.5%	80.9%	2.0%
Dist.	240203	Canoas de Punta Sal	90.5%	934.8	95.9%	56.9%	44.5%
Prov.	**240300**	**Zarumilla**	**90.3%**	**775.7**	**95.2%**	**55.6%**	**59.4%**

Continúa...

10.3.4.C Indicadores asociados al Índice de Vulnerabilidad a la Inseguridad Alimentaria, según departamento, provincia y distrito, 2018

Nivel	Ubigeo	Departamento, provincia y distrito	Indicadores asociados				
			Porcentaje de población no Pobre 2018 1/	Ingreso distrital per cápita 2/	Tasa de alfabetismo del jefe de hogar 3/	Porcentaje de viviendas con acceso a agua segura 4/	Porcentaje de viviendas con desagüe de red pública 5/
Dist.	240301	Zarumilla	90.7%	898.1	97.1%	71.7%	68.4%
Dist.	240302	Aguas Verdes	90.7%	838.2	94.1%	36.9%	66.1%
Dist.	240303	Matapalo	90.9%	557.3	89.0%	57.5%	4.4%
Dist.	240304	Papayal	89.0%	809.1	95.3%	52.2%	37.9%
Dep.	**250000**	**Ucayali**	**79.5%**	**580.0**	**95.2%**	**52.5%**	**36.3%**
Prov.	**250100**	**Coronel Portillo**	**83.7%**	**604.5**	**97.6%**	**57.4%**	**39.0%**
Dist.	250101	Callería	93.8%	941.3	98.4%	67.7%	52.9%
Dist.	250102	Campoverde	88.4%	722.0	95.5%	23.0%	16.3%
Dist.	250103	Iparia	66.3%	211.2	89.9%	14.3%	1.5%
Dist.	250104	Masisea	67.2%	238.3	91.1%	7.6%	2.3%
Dist.	250105	Yarinacocha	92.1%	881.7	98.0%	51.2%	31.2%
Dist.	250106	Nueva Requena	88.4%	498.5	96.1%	44.0%	7.2%
Dist.	250107	Manantay	89.6%	738.7	97.9%	66.8%	40.1%
Prov.	**250200**	**Atalaya**	**63.6%**	**518.7**	**82.6%**	**32.4%**	**19.6%**
Dist.	250201	Raimondi	68.2%	567.6	81.8%	38.6%	25.1%
Dist.	250202	Sepahua	68.2%	569.9	92.0%	37.3%	19.1%
Dist.	250203	Tahuanía	70.4%	587.3	82.5%	11.5%	3.5%
Dist.	250204	Yurua	47.4%	350.1	64.6%	0.0%	0.0%
Prov.	**250300**	**Padre Abad**	**88.8%**	**598.5**	**91.2%**	**42.3%**	**34.5%**
Dist.	250301	Padre Abad	90.6%	725.9	91.0%	54.2%	47.0%
Dist.	250302	Irazola	87.1%	498.9	87.9%	50.2%	19.7%
Dist.	250303	Curimana	91.0%	479.6	93.9%	4.9%	8.4%
Dist.	250304	Neshuya	88.1%	660.8	95.0%	44.0%	26.8%
Dist.	250305	Alexander Von Humboldt	87.1%	627.4	88.8%	7.7%	38.5%
Prov.	**250400**	**Purús**	**68.1%**	**560.2**	**89.4%**	**0.0%**	**9.4%**
Dist.	250401	Purús	68.1%	560.2	89.4%	0.0%	9.4%

1/ Indicador del "Mapa de Pobreza Monetaria. Estimaciones a nivel Prov.incial y Dist.rital, 2018", elaborado por el INEI.
2/ Indicador del "Indice de Desarrollo Humano, 2018;" elaborado por el PNUD.
3/, 4/ y 5/ Indicadores calculados a partir del "Censo Nacional de Población y Vivienda, 2017", elaborado por el INEI.
Fuente: Vulnerabilidad a la inseguridad alimentaria por departamento, provincia y distrito, 2018.
Elaboración: Ministerio de Desarrollo e Inclusión Social – Dirección General de Seguimiento y Evaluación.
Programa Mundial de Alimentos (WFP) de las Naciones Unidas en el Perú.

10.3.4.D Indicadores asociados al Índice de Vulnerabilidad a la Inseguridad Alimentaria, según departamento, provincia y distrito, 2018

Nivel	Ubigeo	Departamento, provincia y distrito	Indicadores asociados				
			Porcentaje de hogares que cocinan con gas o electricidad 1/	Esperanza de vida 2/	Porcentaje de Hogares con jefatura femenina o Adulto mayor que no trabaja 3/	Años promedio de escolaridad hasta los 17 años 4/	Promedio de personas en el hogar de 4 integrantes a más 5/
Dep.	**010000**	**Amazonas**	**49.8%**	**74.1**	**83.3%**	**5.4**	**5.1**
Prov.	**010100**	**Chachapoyas**	**70.1%**	**74.7**	**86.4%**	**5.7**	**5.2**
Dist.	010101	Chachapoyas	90.2%	73.4	91.5%	5.8	5.4
Dist.	010102	Asunción	22.1%	72.7	93.0%	6.4	4.8
Dist.	010103	Balsas	25.9%	68.6	79.6%	5.1	5.1
Dist.	010104	Cheto	51.8%	85.4	79.6%	6.2	4.7
Dist.	010105	Chiliquín	60.2%	78.2	65.5%	4.0	4.7
Dist.	010106	Chuquibamba	24.6%	65.9	69.7%	5.8	5.1
Dist.	010107	Granada	7.7%	65.0	91.8%	5.3	4.8
Dist.	010108	Huancas	54.5%	76.8	85.9%	5.6	5.0
Dist.	010109	La Jalca	47.5%	78.2	80.9%	5.2	5.2
Dist.	010110	Leimebamba	58.6%	70.6	76.9%	5.8	5.0
Dist.	010111	Levanto	71.8%	84.5	81.5%	5.9	4.9
Dist.	010112	Magdalena	55.2%	73.6	85.8%	5.9	4.6
Dist.	010113	Mariscal Castilla	46.3%	68.7	83.2%	5.5	5.4
Dist.	010114	Molinopampa	49.4%	72.3	85.0%	5.5	4.8
Dist.	010115	Montevideo	16.5%	72.2	79.7%	5.5	5.1
Dist.	010116	Olleros	61.5%	77.7	85.5%	5.2	4.6
Dist.	010117	Quinjalca	1.0%	80.6	85.3%	4.9	4.6
Dist.	010118	San Francisco de Daguas	50.0%	73.8	61.5%	6.6	5.1
Dist.	010119	San Isidro de Maino	71.7%	69.8	72.4%	5.1	4.5
Dist.	010120	Soloco	60.9%	80.1	71.8%	5.8	4.7
Dist.	010121	Sonche	34.9%	81.7	74.4%	4.8	4.9
Prov.	010200	Bagua	48.9%	77.2	85.4%	5.3	5.1
Dist.	010201	Bagua	77.7%	75.0	87.9%	5.5	5.0
Dist.	010202	Aramango	32.4%	78.0	77.2%	5.3	4.9
Dist.	010203	Copallín	43.2%	79.6	77.8%	5.8	4.6
Dist.	010204	El Parco	38.4%	78.9	78.9%	5.4	4.7
Dist.	010205	Imaza	22.1%	78.7	90.5%	5.0	5.4
Dist.	010206	La Peca	55.7%	73.0	79.5%	5.7	4.8
Prov.	**010300**	**Bongará**	**60.6%**	**71.0**	**82.5%**	**5.6**	**4.9**
Dist.	010301	Jumbilla	73.8%	69.5	85.4%	5.6	4.9
Dist.	010302	Chisquilla	35.7%	72.9	80.9%	5.2	4.8
Dist.	010303	Churuja	64.0%	58.9	82.2%	5.4	5.6
Dist.	010304	Corosha	57.1%	80.0	85.1%	5.6	4.7
Dist.	010305	Cuispes	40.4%	65.9	85.7%	5.8	4.9
Dist.	010306	Florida	56.1%	75.1	83.3%	5.8	4.9
Dist.	010307	Jazán	77.5%	74.0	83.3%	5.7	4.7
Dist.	010308	Recta	10.1%	71.3	89.7%	5.3	4.9
Dist.	010309	San Carlos	18.6%	69.7	82.3%	6.4	5.4
Dist.	010310	Shipasbamba	70.1%	75.4	70.2%	5.5	4.9
Dist.	010311	Valera	72.3%	65.7	75.6%	5.6	4.9

Continúa...

10.3.4.D Indicadores asociados al Índice de Vulnerabilidad a la Inseguridad Alimentaria, según departamento, provincia y distrito, 2018

Nivel	Ubigeo	Departamento, provincia y distrito	Indicadores asociados				
			Porcentaje de hogares que cocinan con gas o electricidad 1/	Esperanza de vida 2/	Porcentaje de Hogares con jefatura femenina o Adulto mayor que no trabaja 3/	Años promedio de escolaridad hasta los 17 años 4/	Promedio de personas en el hogar de 4 integrantes a más 5/
Dist.	010312	Yambrasbamba	44.6%	74.1	82.7%	5.2	4.8
Prov.	**010400**	**Condorcanqui**	**15.6%**	**68.9**	**95.1%**	**4.8**	**5.6**
Dist.	010401	Nieva	25.2%	66.7	93.1%	4.7	5.4
Dist.	010402	El Cenepa	2.4%	75.3	95.5%	5.1	5.6
Dist.	010403	Río Santiago	10.0%	64.6	98.1%	4.7	5.8
Prov.	**010500**	**Luya**	**48.4%**	**76.5**	**77.0%**	**5.4**	**5.0**
Dist.	010501	Lamud	62.5%	74.5	86.8%	6.4	4.9
Dist.	010502	Camporredondo	44.6%	71.8	71.7%	5.4	4.9
Dist.	010503	Cocabamba	17.9%	71.6	83.1%	5.1	5.1
Dist.	010504	Colcamar	78.7%	78.5	77.5%	5.6	4.8
Dist.	010505	Conila	58.8%	84.6	72.3%	5.3	4.8
Dist.	010506	Inguilpata	65.9%	79.8	76.4%	6.4	4.5
Dist.	010507	Longuita	40.2%	75.6	74.2%	5.0	4.9
Dist.	010508	Lonya Chico	35.4%	81.0	71.9%	5.9	5.2
Dist.	010509	Luya	61.5%	80.4	82.2%	5.7	5.1
Dist.	010510	Luya Viejo	47.6%	89.2	81.6%	5.8	5.2
Dist.	010511	Maria	64.7%	72.6	64.6%	4.7	4.9
Dist.	010512	Ocalli	38.7%	69.4	72.2%	5.3	4.9
Dist.	010513	Ocumal	32.8%	72.2	77.3%	5.7	5.4
Dist.	010514	Pisuquia	41.6%	72.1	78.3%	5.2	5.1
Dist.	010515	Prov.idencia	11.9%	76.0	46.1%	5.3	5.3
Dist.	010516	San Cristóbal	47.9%	78.9	92.7%	6.0	5.0
Dist.	010517	San Francisco del Yeso	42.8%	71.0	78.5%	5.5	4.6
Dist.	010518	San Jerónimo	28.8%	78.1	66.4%	4.1	4.5
Dist.	010519	San Juan de Lopecancha	14.0%	79.3	78.9%	5.7	5.6
Dist.	010520	Santa Catalina	61.9%	81.6	67.9%	5.2	4.9
Dist.	010521	Santo Tomás	61.4%	70.8	79.4%	5.3	5.2
Dist.	010522	Tingo	76.1%	65.7	84.2%	5.1	5.1
Dist.	010523	Trita	44.7%	85.6	77.1%	5.4	5.0
Prov.	**010600**	**Rodríguez de Mendoza**	**41.7%**	**71.0**	**77.8%**	**5.3**	**4.9**
Dist.	010601	San Nicolás	70.9%	74.3	84.6%	5.8	4.8
Dist.	010602	Chirimoto	35.0%	66.1	75.0%	4.9	5.1
Dist.	010603	Cochamal	32.8%	80.1	69.9%	5.0	4.8
Dist.	010604	Huambo	27.2%	73.2	79.1%	5.9	4.6
Dist.	010605	Limabamba	24.9%	64.9	64.1%	5.0	4.9
Dist.	010606	Longar	42.4%	71.5	77.5%	5.7	5.0
Dist.	010607	Mariscal Benavides	57.6%	73.3	74.2%	5.5	4.7
Dist.	010608	Milpuc	62.0%	64.0	69.4%	5.7	4.5
Dist.	010609	Omia	32.7%	67.1	77.4%	5.1	5.0
Dist.	010610	Santa Rosa	77.6%	82.3	71.9%	5.3	4.4
Dist.	010611	Totora	35.1%	65.4	83.7%	5.7	4.4
Dist.	010612	Vista Alegre	24.6%	69.9	79.4%	5.0	5.1
Prov.	**010700**	**Utcubamba**	**51.4%**	**74.3**	**81.5%**	**5.5**	**4.9**
Dist.	010701	Bagua Grande	64.5%	73.8	86.2%	5.5	5.0
Dist.	010702	Cajaruro	41.0%	75.3	74.4%	5.7	4.9

Continúa...

10.3.4.D Indicadores asociados al Índice de Vulnerabilidad a la Inseguridad Alimentaria, según departamento, provincia y distrito, 2018

Nivel	Ubigeo	Departamento, provincia y distrito	Indicadores asociados				
			Porcentaje de hogares que cocinan con gas o electricidad 1/	Esperanza de vida 2/	Porcentaje de Hogares con jefatura femenina o Adulto mayor que no trabaja 3/	Años promedio de escolaridad hasta los 17 años 4/	Promedio de personas en el hogar de 4 integrantes a más 5/
Dist.	010703	Cumba	36.9%	73.4	76.6%	5.5	4.9
Dist.	010704	El Milagro	40.8%	77.0	83.2%	5.2	5.0
Dist.	010705	Jamalca	39.9%	74.6	77.1%	5.5	4.9
Dist.	010706	Lonya Grande	43.8%	73.4	76.3%	5.2	4.9
Dist.	010707	Yamón	25.0%	72.9	75.0%	5.6	4.9
Dep.	**020000**	**Áncash**	**60.8%**	**74.3**	**88.7%**	**5.5**	**5.1**
Prov.	**020100**	**Huaraz**	**66.3%**	**73.2**	**89.0%**	**5.5**	**5.1**
Dist.	020101	Huaraz	79.1%	73.7	89.8%	5.6	5.2
Dist.	020102	Cochabamba	12.9%	66.5	69.1%	4.9	5.2
Dist.	020103	Colcabamba	13.2%	69.6	66.0%	5.0	4.8
Dist.	020104	Huanchay	7.0%	68.1	86.6%	5.9	5.0
Dist.	020105	InDep.endencia	73.1%	75.9	90.2%	5.5	5.1
Dist.	020106	Jangas	41.1%	83.7	83.6%	5.5	5.0
Dist.	020107	La Libertad	10.3%	68.8	93.5%	5.8	5.2
Dist.	020108	Olleros	14.4%	75.4	82.3%	5.6	5.6
Dist.	020109	Pampas Grande	4.9%	66.5	79.9%	6.3	4.8
Dist.	020110	Pariacoto	33.5%	72.5	78.8%	5.6	4.8
Dist.	020111	Pira	12.7%	78.7	84.9%	5.4	5.0
Dist.	020112	Tarica	29.0%	79.3	90.0%	5.5	5.0
Prov.	**020200**	**Aija**	**24.3%**	**58.7**	**81.7%**	**5.8**	**5.0**
Dist.	020201	Aija	38.1%	56.6	84.9%	5.9	5.1
Dist.	020202	Coris	18.9%	57.9	81.1%	5.5	4.9
Dist.	020203	Huacllan	12.2%	57.6	86.9%	6.0	5.2
Dist.	020204	La Merced	24.9%	58.4	85.0%	5.9	5.1
Dist.	020205	Succha	11.2%	63.0	66.9%	5.9	4.9
Prov.	**020300**	**Antonio Raymondi**	**20.5%**	**71.4**	**84.1%**	**5.7**	**5.3**
Dist.	020301	Llamellín	39.2%	68.3	81.5%	5.8	5.3
Dist.	020302	Aczo	13.4%	71.4	96.1%	5.3	5.0
Dist.	020303	Chaccho	9.3%	67.1	90.5%	6.0	5.3
Dist.	020304	Chingas	27.0%	71.8	90.0%	5.6	5.2
Dist.	020305	Mirgas	6.9%	75.1	78.3%	5.5	5.3
Dist.	020306	San Juan de Rontoy	31.0%	74.5	68.5%	5.9	5.5
Prov.	**020400**	**Asunción**	**33.7%**	**71.5**	**87.7%**	**5.8**	**5.0**
Dist.	020401	Chacas	31.2%	70.0	86.3%	5.9	5.0
Dist.	020402	Acochaca	37.0%	72.9	89.2%	5.7	4.8
Prov.	**020500**	**Bolognesi**	**34.3%**	**69.8**	**83.9%**	**5.7**	**5.1**
Dist.	020501	Chiquián	55.5%	69.0	86.8%	6.1	5.1
Dist.	020502	Abelardo Pardo Lezameta	1.6%	66.3	85.1%	6.7	4.9
Dist.	020503	Antonio Raymondi	32.7%	78.4	72.3%	5.6	5.0
Dist.	020504	Aquia	35.1%	69.7	87.9%	5.7	5.1
Dist.	020505	Cajacay	10.0%	66.1	86.3%	5.5	4.8
Dist.	020506	Canis	17.7%	69.1	87.7%	5.6	4.6
Dist.	020507	Colquioc	51.8%	68.0	76.1%	5.4	5.2
Dist.	020508	Huallanca	51.9%	65.4	90.5%	5.5	5.3
Dist.	020509	Huasta	18.1%	65.7	74.7%	5.3	5.0

Continúa...

10.3.4.D Indicadores asociados al Índice de Vulnerabilidad a la Inseguridad Alimentaria, según departamento, provincia y distrito, 2018

Nivel	Ubigeo	Departamento, provincia y distrito	Indicadores asociados				
			Porcentaje de hogares que cocinan con gas o electricidad 1/	Esperanza de vida 2/	Porcentaje de Hogares con jefatura femenina o Adulto mayor que no trabaja 3/	Años promedio de escolaridad hasta los 17 años 4/	Promedio de personas en el hogar de 4 integrantes a más 5/
Dist.	020510	Huayllacayan	13.9%	79.0	70.7%	5.9	5.2
Dist.	020511	La Primavera	0.0%	70.8	87.9%	5.6	5.2
Dist.	020512	Mangas	8.6%	71.3	84.5%	6.5	5.4
Dist.	020513	Pacllón	25.9%	72.9	82.1%	6.1	5.2
Dist.	020514	San Miguel de Corpanqui	2.7%	64.3	88.9%	4.9	5.3
Dist.	020515	Ticllos	3.1%	70.4	83.9%	5.8	4.6
Prov.	**020600**	**Carhuaz**	**27.3%**	**86.7**	**87.3%**	**5.7**	**5.0**
Dist.	020601	Carhuaz	39.4%	78.5	87.6%	5.7	5.1
Dist.	020602	Acopampa	25.4%	84.6	85.9%	5.4	4.9
Dist.	020603	Amashca	11.8%	92.9	86.9%	5.8	4.6
Dist.	020604	Anta	29.8%	79.5	92.1%	5.5	4.9
Dist.	020605	Ataquero	12.2%	80.3	80.1%	6.1	4.9
Dist.	020606	Marcara	23.6%	91.1	88.5%	5.5	4.8
Dist.	020607	Pariahuanca	11.4%	88.7	90.4%	5.2	4.9
Dist.	020608	San Miguel de Aco	1.3%	92.2	88.0%	5.9	4.9
Dist.	020609	Shilla	18.5%	99.0	84.3%	5.7	4.7
Dist.	020610	Tinco	34.5%	83.1	87.0%	5.7	5.1
Dist.	020611	Yungar	26.4%	83.6	84.4%	5.8	5.0
Prov.	**020700**	**Carlos Fermín Fitzcarrald**	**16.4%**	**78.7**	**92.7%**	**5.6**	**5.0**
Dist.	020701	San Luis	20.3%	77.3	91.8%	5.5	4.9
Dist.	020702	San Nicolás	2.3%	81.8	88.1%	6.0	5.1
Dist.	020703	Yauya	16.5%	76.9	96.8%	5.6	5.1
Prov.	**020800**	**Casma**	**66.5%**	**82.3**	**86.3%**	**5.4**	**5.1**
Dist.	020801	Casma	75.7%	79.3	88.4%	5.5	5.1
Dist.	020802	Buena Vista Alta	35.1%	87.1	84.1%	5.1	4.8
Dist.	020803	Comandante Noel	67.8%	78.0	82.3%	5.5	4.9
Dist.	020804	Yaután	46.0%	84.7	78.3%	5.4	5.1
Prov.	**020900**	**Corongo**	**25.0%**	**71.3**	**83.3%**	**5.7**	**5.2**
Dist.	020901	Corongo	36.9%	68.4	77.3%	5.7	4.9
Dist.	020902	Aco	23.4%	73.5	84.4%	5.0	4.8
Dist.	020903	Bambas	18.9%	69.4	89.1%	6.2	5.1
Dist.	020904	Cusca	12.7%	72.5	86.1%	5.8	5.2
Dist.	020905	La Pampa	35.6%	69.9	87.8%	4.9	5.2
Dist.	020906	Yanac	27.7%	73.0	87.1%	6.0	4.9
Dist.	020907	Yupán	21.5%	72.0	72.5%	6.4	6.5
Prov.	**021000**	**Huari**	**22.2%**	**76.5**	**90.0%**	**5.5**	**5.1**
Dist.	021001	Huari	42.9%	76.0	91.6%	5.6	5.1
Dist.	021002	Anra	16.9%	70.2	91.0%	6.0	5.3
Dist.	021003	Cajay	9.8%	79.4	92.2%	5.8	5.1
Dist.	021004	Chavín de Huántar	19.7%	78.1	87.8%	5.4	4.9
Dist.	021005	Huacachi	6.8%	78.5	87.8%	5.5	5.3
Dist.	021006	Huacchis	17.6%	73.0	93.1%	5.5	5.0
Dist.	021007	Huachis	28.0%	80.3	88.0%	5.3	5.2
Dist.	021008	Huántar	17.1%	80.2	89.2%	5.7	4.9
Dist.	021009	Masin	33.2%	81.8	86.7%	5.4	4.9

Continúa...

10.3.4.D Indicadores asociados al Índice de Vulnerabilidad a la Inseguridad Alimentaria, según departamento, provincia y distrito, 2018

Nivel	Ubigeo	Departamento, provincia y distrito	Indicadores asociados				
			Porcentaje de hogares que cocinan con gas o electricidad 1/	Esperanza de vida 2/	Porcentaje de Hogares con jefatura femenina o Adulto mayor que no trabaja 3/	Años promedio de escolaridad hasta los 17 años 4/	Promedio de personas en el hogar de 4 integrantes a más 5/
Dist.	021010	Paucas	33.3%	74.2	91.3%	5.1	5.3
Dist.	021011	Ponto	9.1%	74.9	88.7%	5.6	5.1
Dist.	021012	Rahuapampa	25.9%	77.8	92.9%	5.2	5.3
Dist.	021013	Rapayán	3.6%	70.5	83.8%	5.4	5.0
Dist.	021014	San Marcos	18.5%	76.8	92.6%	5.3	5.0
Dist.	021015	San Pedro de Chana	15.2%	77.5	81.2%	5.2	5.3
Dist.	021016	Uco	9.3%	75.6	93.2%	5.7	5.0
Prov.	**021100**	**Huarmey**	**77.6%**	**79.8**	**87.0%**	**5.4**	**5.0**
Dist.	021101	Huarmey	85.2%	81.4	88.7%	5.4	5.0
Dist.	021102	Cochapeti	3.4%	82.9	79.3%	5.6	4.8
Dist.	021103	Culebras	76.0%	78.5	84.5%	5.0	4.7
Dist.	021104	Huayán	14.1%	79.7	74.8%	5.7	4.9
Dist.	021105	Malvas	16.7%	76.5	71.2%	6.3	4.9
Prov.	**021200**	**Huaylas**	**37.9%**	**83.1**	**85.0%**	**5.5**	**5.1**
Dist.	021201	Caraz	60.9%	82.9	88.5%	5.4	5.1
Dist.	021202	Huallanca	29.5%	79.3	78.7%	5.1	5.1
Dist.	021203	Huata	10.5%	80.8	84.2%	5.4	5.2
Dist.	021204	Huaylas	7.9%	75.2	78.2%	5.4	5.0
Dist.	021205	Mato	31.5%	89.0	87.0%	6.1	5.0
Dist.	021206	Pamparomas	8.7%	86.2	69.4%	5.3	5.3
Dist.	021207	Pueblo Libre	28.1%	92.0	92.0%	5.8	5.1
Dist.	021208	Santa Cruz	19.6%	86.7	78.5%	5.8	5.0
Dist.	021209	Santo Toribio	5.4%	79.5	93.5%	5.7	5.0
Dist.	021210	Yuracmarca	26.8%	79.9	83.7%	5.1	5.1
Prov.	**021300**	**Mariscal Luzuriaga**	**9.3%**	**71.2**	**94.4%**	**5.6**	**5.1**
Dist.	021301	Piscobamba	15.8%	65.8	91.3%	5.6	5.1
Dist.	021302	Casca	0.6%	74.9	94.7%	5.7	5.0
Dist.	021303	Eleazar Guzmán Barrón	4.8%	70.5	93.4%	5.4	5.5
Dist.	021304	Fidel Olivas Escudero	2.5%	69.3	97.7%	5.2	5.1
Dist.	021305	Llama	5.1%	65.5	85.5%	6.5	4.8
Dist.	021306	Llumpa	19.6%	78.7	96.5%	5.5	5.1
Dist.	021307	Lucma	6.0%	78.8	96.2%	5.5	4.9
Dist.	021308	Musga	1.7%	66.3	94.2%	5.9	4.9
Prov.	**021400**	**Ocros**	**25.3%**	**82.2**	**78.2%**	**5.5**	**5.0**
Dist.	021401	Ocros	36.4%	79.4	76.4%	5.3	4.8
Dist.	021402	Acas	10.2%	85.6	82.6%	5.6	4.8
Dist.	021403	Cajamarquilla	2.6%	84.5	92.0%	4.9	5.2
Dist.	021404	Carhuapampa	29.6%	82.3	70.9%	4.9	5.0
Dist.	021405	Cochas	27.7%	82.9	73.3%	5.5	5.0
Dist.	021406	Congas	33.9%	75.4	74.4%	6.0	5.2
Dist.	021407	Llipa	26.7%	85.8	86.8%	5.7	5.4
Dist.	021408	San Cristóbal de Rajan	7.2%	83.8	89.1%	5.9	5.1
Dist.	021409	San Pedro	28.2%	78.7	71.7%	5.2	5.1
Dist.	021410	Santiago de Chilcas	13.9%	83.3	82.1%	5.0	4.9
Prov.	**021500**	**Pallasca**	**12.1%**	**62.2**	**85.2%**	**5.4**	**5.2**

Continúa...

10.3.4.D Indicadores asociados al Índice de Vulnerabilidad a la Inseguridad Alimentaria, según departamento, provincia y distrito, 2018

Nivel	Ubigeo	Departamento, provincia y distrito	Indicadores asociados				
			Porcentaje de hogares que cocinan con gas o electricidad 1/	Esperanza de vida 2/	Porcentaje de Hogares con jefatura femenina o Adulto mayor que no trabaja 3/	Años promedio de escolaridad hasta los 17 años 4/	Promedio de personas en el hogar de 4 integrantes a más 5/
Dist.	021501	Cabana	14.2%	58.6	89.2%	5.0	5.1
Dist.	021502	Bolognesi	9.7%	60.2	77.5%	6.1	5.5
Dist.	021503	Conchucos	10.0%	66.3	84.1%	5.4	5.3
Dist.	021504	Huacaschuque	8.3%	61.1	89.9%	5.3	5.3
Dist.	021505	Huandoval	8.5%	57.5	82.5%	5.6	5.2
Dist.	021506	Lacabamba	3.1%	61.1	69.6%	5.1	5.3
Dist.	021507	Llapo	31.0%	62.8	83.5%	5.6	5.1
Dist.	021508	Pallasca	8.6%	63.8	86.1%	5.2	5.1
Dist.	021509	Pampas	9.5%	62.5	91.1%	5.2	5.0
Dist.	021510	Santa Rosa	35.5%	64.3	65.4%	5.6	5.1
Dist.	021511	Tauca	12.9%	66.2	86.1%	5.7	5.1
Prov.	**021600**	**Pomabamba**	**15.0%**	**75.4**	**94.0%**	**5.9**	**5.1**
Dist.	021601	Pomabamba	23.2%	75.7	91.6%	6.0	5.1
Dist.	021602	Huayllán	4.8%	76.8	96.7%	6.1	4.9
Dist.	021603	Parobamba	4.9%	77.1	97.6%	5.5	5.1
Dist.	021604	Quinuabamba	4.3%	71.9	97.1%	5.8	5.2
Prov.	**021700**	**Recuay**	**34.6%**	**65.1**	**87.4%**	**5.6**	**5.2**
Dist.	021701	Recuay	46.7%	64.7	88.2%	5.5	5.1
Dist.	021702	Cátac	45.3%	68.4	91.7%	5.5	5.1
Dist.	021703	Cotaparaco	19.0%	63.3	88.1%	5.7	5.2
Dist.	021704	Huayllapampa	17.8%	67.3	82.3%	6.4	5.2
Dist.	021705	Llacllín	40.8%	64.3	87.0%	5.6	4.7
Dist.	021706	Marca	6.3%	62.0	88.3%	6.4	5.7
Dist.	021707	Pampas Chico	6.3%	69.7	80.1%	5.5	4.9
Dist.	021708	Pararín	8.8%	61.8	79.7%	5.8	5.0
Dist.	021709	Tapacocha	18.8%	63.1	89.7%	5.8	5.4
Dist.	021710	Ticapampa	52.3%	66.0	88.6%	5.3	5.2
Prov.	**021800**	**Santa**	**90.8%**	**78.5**	**90.3%**	**5.4**	**5.2**
Dist.	021801	Chimbote	91.2%	79.4	89.4%	5.5	5.3
Dist.	021802	Cáceres del Perú	35.2%	77.8	71.8%	5.5	5.1
Dist.	021803	Coishco	95.6%	79.3	94.8%	5.5	5.2
Dist.	021804	Macate	12.1%	74.5	79.2%	5.4	5.0
Dist.	021805	Moro	53.9%	77.1	81.5%	5.5	4.9
Dist.	021806	Nepeña	85.7%	80.1	88.8%	5.4	5.1
Dist.	021807	Samanco	86.1%	78.9	85.1%	5.2	4.9
Dist.	021808	Santa	90.4%	80.4	89.3%	5.4	5.2
Dist.	021809	Nuevo Chimbote	95.5%	79.2	92.6%	5.4	5.0
Prov.	**021900**	**Sihuas**	**16.1%**	**74.5**	**87.9%**	**5.6**	**5.0**
Dist.	021901	Sihuas	57.6%	76.7	89.7%	5.6	5.0
Dist.	021902	Acobamba	2.6%	72.2	86.3%	5.4	5.3
Dist.	021903	Alfonso Ugarte	6.7%	71.2	87.1%	6.1	4.8
Dist.	021904	Cashapampa	12.7%	74.0	91.2%	5.7	5.0
Dist.	021905	Chingalpo	4.2%	71.7	85.2%	5.1	5.1
Dist.	021906	Huayllabamba	5.5%	74.5	84.0%	5.7	5.1
Dist.	021907	Quiches	7.5%	79.2	97.8%	6.0	4.9

Continúa...

10.3.4.D Indicadores asociados al Índice de Vulnerabilidad a la Inseguridad Alimentaria, según departamento, provincia y distrito, 2018

Nivel	Ubigeo	Departamento, provincia y distrito	Indicadores asociados				
			Porcentaje de hogares que cocinan con gas o electricidad 1/	Esperanza de vida 2/	Porcentaje de Hogares con jefatura femenina o Adulto mayor que no trabaja 3/	Años promedio de escolaridad hasta los 17 años 4/	Promedio de personas en el hogar de 4 integrantes a más 5/
Dist.	021908	Ragash	2.2%	72.2	83.5%	5.5	5.1
Dist.	021909	San Juan	2.8%	78.4	82.3%	5.3	5.0
Dist.	021910	Sicsibamba	7.4%	74.6	95.0%	6.2	4.8
Prov.	**022000**	**Yungay**	**32.7%**	**73.7**	**81.6%**	**5.5**	**5.1**
Dist.	022001	Yungay	46.5%	74.1	80.1%	5.7	5.1
Dist.	022002	Cascapara	51.0%	73.2	79.3%	5.5	5.2
Dist.	022003	Mancos	25.5%	76.9	81.5%	5.8	5.0
Dist.	022004	Matacoto	44.7%	74.5	82.7%	6.1	5.1
Dist.	022005	Quillo	13.7%	78.2	84.0%	4.9	5.1
Dist.	022006	Ranrahirca	26.9%	73.6	79.4%	5.6	5.1
Dist.	022007	Shupluy	35.9%	69.9	84.4%	5.6	5.4
Dist.	022008	Yanama	22.9%	68.8	85.0%	5.9	5.0
Dep.	**030000**	**Apurímac**	**45.3%**	**69.6**	**88.6%**	**5.7**	**5.0**
Prov.	**030100**	**Abancay**	**70.9%**	**71.9**	**90.5%**	**5.7**	**4.9**
Dist.	030101	Abancay	85.1%	75.6	93.1%	5.7	5.0
Dist.	030102	Chacoche	34.1%	62.5	88.8%	5.5	4.8
Dist.	030103	Circa	25.8%	76.7	81.6%	5.9	4.8
Dist.	030104	Curahuasi	52.9%	70.6	83.6%	5.8	4.9
Dist.	030105	Huanipaca	38.1%	70.3	89.2%	5.4	4.6
Dist.	030106	Lambrama	28.7%	71.2	83.1%	5.9	4.8
Dist.	030107	Pichirhua	33.0%	70.0	83.6%	5.7	4.7
Dist.	030108	San Pedro de Cachora	35.6%	74.2	87.1%	5.8	4.9
Dist.	030109	Tamburco	74.9%	75.7	92.1%	5.8	5.0
Prov.	**030200**	**Andahuaylas**	**39.0%**	**82.4**	**89.0%**	**5.7**	**5.0**
Dist.	030201	Andahuaylas	64.1%	79.9	92.9%	5.6	5.0
Dist.	030202	Andarapa	37.8%	89.4	84.8%	6.0	5.0
Dist.	030203	Chiara	7.9%	74.0	84.9%	5.6	5.3
Dist.	030204	Huancarama	32.2%	72.6	88.3%	5.7	4.9
Dist.	030205	Huancaray	17.9%	82.2	87.5%	5.8	5.0
Dist.	030206	Huayana	17.9%	89.6	83.3%	5.4	4.9
Dist.	030207	Kishuara	14.3%	87.4	81.3%	5.5	5.0
Dist.	030208	Pacobamba	15.1%	82.2	86.9%	5.9	4.8
Dist.	030209	Pacucha	11.1%	86.6	84.2%	6.1	5.0
Dist.	030210	Pampachiri	19.3%	79.0	91.5%	5.6	5.1
Dist.	030211	Pomacocha	23.4%	89.1	90.9%	5.9	5.1
Dist.	030212	San Antonio de Cachi	17.4%	79.1	86.3%	5.9	4.9
Dist.	030213	San Jerónimo	45.4%	87.4	91.3%	5.8	5.1
Dist.	030214	San Miguel de Chaccrampa	5.8%	73.2	84.0%	5.6	5.1
Dist.	030215	Santa María de Chicmo	12.3%	82.3	85.0%	5.6	5.0
Dist.	030216	Talavera	44.9%	80.1	88.9%	5.6	5.0
Dist.	030217	Tumay Huaraca	25.0%	83.2	96.2%	5.6	5.1
Dist.	030218	Turpo	35.4%	85.2	84.7%	5.9	4.9
Dist.	030219	Kaquiabamba	20.2%	83.3	76.7%	6.1	5.0
Dist.	030220	Jose María Arguedas	14.1%	81.8	91.7%	5.3	5.2
Prov.	**030300**	**Antabamba**	**36.9%**	**45.9**	**85.4%**	**5.7**	**4.9**

Continúa...

10.3.4.D Indicadores asociados al Índice de Vulnerabilidad a la Inseguridad Alimentaria, según departamento, provincia y distrito, 2018

Nivel	Ubigeo	Departamento, provincia y distrito	Indicadores asociados				
			Porcentaje de hogares que cocinan con gas o electricidad 1/	Esperanza de vida 2/	Porcentaje de Hogares con jefatura femenina o Adulto mayor que no trabaja 3/	Años promedio de escolaridad hasta los 17 años 4/	Promedio de personas en el hogar de 4 integrantes a más 5/
Dist.	030301	Antabamba	51.3%	44.4	85.7%	5.7	4.9
Dist.	030302	El Oro	24.2%	37.0	85.2%	5.7	4.6
Dist.	030303	Huaquirca	45.6%	56.0	83.8%	5.9	5.0
Dist.	030304	Juan Espinoza Medrano	44.2%	45.3	83.2%	5.8	4.6
Dist.	030305	Oropesa	28.5%	51.1	88.3%	5.6	5.0
Dist.	030306	Pachaconas	29.7%	39.5	85.9%	5.5	4.7
Dist.	030307	Sabaino	9.2%	47.7	85.0%	5.6	4.9
Prov.	**030400**	**Aymaraes**	**48.1%**	**63.8**	**81.8%**	**6.0**	**4.9**
Dist.	030401	Chalhuanca	73.9%	68.1	88.4%	5.9	5.0
Dist.	030402	Capaya	55.3%	58.0	80.2%	6.6	4.7
Dist.	030403	Caraybamba	47.2%	64.1	91.6%	6.2	4.6
Dist.	030404	Chapimarca	35.4%	61.0	87.1%	5.7	4.9
Dist.	030405	Colcabamba	73.9%	69.8	72.4%	6.1	4.9
Dist.	030406	Cotaruse	35.0%	63.7	84.0%	5.6	4.7
Dist.	030407	Ihuayllo	50.8%	60.5	76.6%	6.7	5.3
Dist.	030408	Justo Apu Sahuaraura	33.3%	58.1	84.3%	6.0	5.0
Dist.	030409	Lucre	47.3%	78.4	69.6%	6.4	5.0
Dist.	030410	Pocohuanca	36.9%	59.5	82.6%	5.7	4.8
Dist.	030411	San Juan de Chacña	16.0%	62.2	79.4%	5.7	5.0
Dist.	030412	Sañayca	57.9%	67.3	84.3%	6.1	4.9
Dist.	030413	Soraya	58.9%	47.1	85.5%	5.8	4.7
Dist.	030414	Tapairihua	11.1%	64.8	90.9%	6.3	4.7
Dist.	030415	Tintay	46.1%	70.4	69.6%	5.7	4.9
Dist.	030416	Toraya	59.9%	72.7	77.7%	6.6	4.8
Dist.	030417	Yanaca	65.4%	59.7	72.7%	5.9	4.8
Prov.	**030500**	**Cotabambas**	**33.9%**	**76.3**	**92.4%**	**5.7**	**4.9**
Dist.	030501	Tambobamba	35.9%	66.5	91.5%	5.4	4.9
Dist.	030502	Cotabambas	35.3%	72.8	89.9%	6.0	4.9
Dist.	030503	Coyllurqui	25.8%	75.2	95.2%	5.8	4.8
Dist.	030504	Haquira	33.6%	85.0	90.6%	6.0	4.9
Dist.	030505	Mara	17.9%	74.5	90.2%	5.9	4.9
Dist.	030506	Challhuahuacho	45.1%	83.5	95.5%	5.4	5.0
Prov.	**030600**	**Chincheros**	**23.3%**	**73.3**	**84.1%**	**5.7**	**5.1**
Dist.	030601	Chincheros	35.1%	68.1	86.5%	5.7	5.1
Dist.	030602	Anco-Huallo	34.5%	75.9	86.4%	5.6	5.0
Dist.	030603	Cocharcas	22.6%	76.7	71.4%	5.9	5.0
Dist.	030604	Huaccana	32.9%	71.4	83.0%	5.8	5.1
Dist.	030605	Ocobamba	12.7%	73.9	83.4%	5.7	5.0
Dist.	030606	Ongoy	18.2%	69.0	83.7%	5.4	5.2
Dist.	030607	Uranmarca	12.3%	82.7	83.5%	5.2	5.0
Dist.	030608	Ranracancha	7.6%	74.7	84.0%	5.9	5.3
Dist.	030609	Rocchacc	7.3%	69.4	83.3%	5.6	5.0
Dist.	030610	El Porvenir	13.7%	68.8	86.4%	5.7	5.2
Dist.	030611	Los Chankas	15.7%	75.2	85.1%	5.7	5.2
Prov.	**030700**	**Grau**	**28.7%**	**62.7**	**89.4%**	**5.7**	**4.8**

Continúa...

10.3.4.D Indicadores asociados al Índice de Vulnerabilidad a la Inseguridad Alimentaria, según departamento, provincia y distrito, 2018

Nivel	Ubigeo	Departamento, provincia y distrito	Indicadores asociados				
			Porcentaje de hogares que cocinan con gas o electricidad 1/	Esperanza de vida 2/	Porcentaje de Hogares con jefatura femenina o Adulto mayor que no trabaja 3/	Años promedio de escolaridad hasta los 17 años 4/	Promedio de personas en el hogar de 4 integrantes a más 5/
Dist.	030701	Chuquibambilla	36.9%	57.5	88.4%	5.8	4.8
Dist.	030702	Curpahuasi	33.9%	60.8	86.4%	5.6	4.9
Dist.	030703	Gamarra	2.6%	69.1	77.9%	6.0	4.8
Dist.	030704	Huayllati	31.6%	58.4	96.6%	5.4	4.8
Dist.	030705	Mamara	11.1%	51.8	97.8%	6.4	4.9
Dist.	030706	Micaela Bastidas	4.6%	57.3	89.1%	6.3	5.1
Dist.	030707	Pataypampa	1.0%	70.2	84.4%	5.7	5.0
Dist.	030708	Progreso	29.6%	79.4	98.2%	5.1	4.9
Dist.	030709	San Antonio	5.4%	45.3	90.6%	5.6	4.4
Dist.	030710	Santa Rosa	32.9%	60.9	93.7%	6.4	5.0
Dist.	030711	Turpay	45.5%	59.9	81.8%	5.3	4.7
Dist.	030712	Vilcabamba	59.5%	56.0	91.9%	5.4	4.7
Dist.	030713	Virundo	49.0%	86.3	97.2%	6.4	4.7
Dist.	030714	Curasco	43.8%	65.7	93.5%	5.6	4.8
Dep.	**040000**	**Arequipa**	**91.3%**	**82.5**	**90.6%**	**5.6**	**5.0**
Prov.	**040100**	**Arequipa**	**94.6%**	**78.6**	**91.9%**	**5.6**	**5.0**
Dist.	040101	Arequipa	96.1%	78.7	88.8%	5.9	4.9
Dist.	040102	Alto Selva Alegre	96.4%	77.3	92.6%	5.6	5.1
Dist.	040103	Cayma	97.0%	77.9	92.9%	5.6	4.9
Dist.	040104	Cerro Colorado	95.6%	76.2	94.1%	5.5	4.9
Dist.	040105	Characato	91.3%	77.8	91.1%	5.5	4.9
Dist.	040106	Chiguata	70.9%	81.9	83.1%	5.4	5.0
Dist.	040107	Jacobo Hunter	96.6%	78.7	92.5%	5.6	5.1
Dist.	040108	La Joya	83.0%	78.6	91.2%	5.6	4.8
Dist.	040109	Mariano Melgar	95.0%	78.2	92.0%	5.6	5.0
Dist.	040110	Miraflores	96.4%	78.8	91.8%	5.6	5.0
Dist.	040111	Mollebaya	83.3%	77.0	91.9%	5.3	4.8
Dist.	040112	Paucarpata	96.6%	78.4	90.7%	5.6	5.2
Dist.	040113	Pocsi	55.1%	76.1	64.8%	5.5	4.5
Dist.	040114	Polobaya	55.1%	75.3	82.0%	5.7	4.7
Dist.	040115	Quequeña	72.6%	75.8	93.3%	4.9	4.6
Dist.	040116	Sabandía	93.4%	76.8	86.9%	5.6	5.1
Dist.	040117	Sachaca	95.2%	76.7	91.6%	5.5	4.9
Dist.	040118	San Juan de Siguas	83.2%	77.0	89.7%	5.8	4.7
Dist.	040119	San Juan de Tarucani	43.2%	86.6	89.9%	6.9	4.5
Dist.	040120	Santa Isabel de Siguas	46.2%	80.4	79.4%	5.8	5.0
Dist.	040121	Santa Rita de Siguas	88.9%	74.0	91.5%	5.8	4.9
Dist.	040122	Socabaya	95.7%	76.9	91.9%	5.6	5.0
Dist.	040123	Tiabaya	92.9%	80.1	90.4%	5.6	5.1
Dist.	040124	Uchumayo	92.5%	83.2	92.3%	5.5	5.0
Dist.	040125	Vítor	67.4%	80.3	85.2%	5.7	4.7
Dist.	040126	Yanahuara	97.8%	78.3	88.9%	5.7	4.8
Dist.	040127	Yarabamba	75.4%	82.1	87.2%	5.1	4.9
Dist.	040128	Yura	89.3%	79.1	94.9%	5.4	4.8
Dist.	040129	Jose Luis Bustamante y Rivero	97.5%	80.1	90.9%	5.6	5.0

Continúa...

10.3.4.D Indicadores asociados al Índice de Vulnerabilidad a la Inseguridad Alimentaria, según departamento, provincia y distrito, 2018

Nivel	Ubigeo	Departamento, provincia y distrito	Indicadores asociados				
			Porcentaje de hogares que cocinan con gas o electricidad 1/	Esperanza de vida 2/	Porcentaje de Hogares con jefatura femenina o Adulto mayor que no trabaja 3/	Años promedio de escolaridad hasta los 17 años 4/	Promedio de personas en el hogar de 4 integrantes a más 5/
Prov.	**040200**	**Camaná**	**89.1%**	**86.1**	**87.3%**	**5.5**	**4.9**
Dist.	040201	Camaná	93.3%	82.9	83.4%	5.7	5.0
Dist.	040202	Jose María Químper	89.9%	81.5	89.3%	5.4	4.9
Dist.	040203	Mariano Nicolás Valcarcel	79.3%	87.1	94.2%	4.4	4.7
Dist.	040204	Mariscal Cáceres	85.5%	87.0	89.8%	5.6	4.9
Dist.	040205	Nicolas de Piérola	89.7%	83.2	88.4%	5.6	4.9
Dist.	040206	Ocoña	85.7%	86.9	76.8%	5.5	4.8
Dist.	040207	Quilca	87.9%	89.8	56.3%	4.9	4.9
Dist.	040208	Samuel Pastor	92.4%	90.6	90.6%	5.7	4.9
Prov.	**040300**	**Caravelí**	**86.4%**	**88.5**	**86.4%**	**5.3**	**4.9**
Dist.	040301	Caravelí	82.5%	83.7	85.0%	5.8	5.3
Dist.	040302	Acarí	87.9%	83.8	80.8%	5.3	4.8
Dist.	040303	Atico	92.1%	82.7	88.5%	5.3	4.9
Dist.	040304	Atiquipa	82.5%	95.9	81.3%	4.8	4.8
Dist.	040305	Bella Unión	82.7%	94.0	84.2%	5.5	4.9
Dist.	040306	Cahuacho	46.0%	88.1	71.1%	5.8	5.4
Dist.	040307	Chala	93.3%	88.7	92.1%	5.3	4.9
Dist.	040308	Chaparra	90.2%	91.9	89.1%	4.9	4.8
Dist.	040309	Huanuhuanu	86.4%	96.2	89.6%	4.8	4.7
Dist.	040310	Jaqui	76.0%	83.0	90.0%	5.2	4.8
Dist.	040311	Lomas	94.4%	85.6	82.9%	5.3	4.9
Dist.	040312	Quicacha	65.8%	90.5	78.8%	5.4	4.9
Dist.	040313	Yauca	84.5%	86.9	87.2%	5.1	4.9
Prov.	**040400**	**Castilla**	**74.0%**	**77.7**	**82.7%**	**5.5**	**4.9**
Dist.	040401	Aplao	80.9%	74.1	86.2%	5.5	4.8
Dist.	040402	Andagua	36.2%	75.9	75.6%	5.7	4.9
Dist.	040403	Ayo	32.2%	69.6	67.1%	3.8	4.3
Dist.	040404	Chachas	51.0%	83.8	75.5%	5.0	5.1
Dist.	040405	Chilcaymarca	53.3%	84.4	81.4%	5.0	5.0
Dist.	040406	Choco	35.8%	83.3	54.4%	5.2	5.0
Dist.	040407	Huancarqui	69.0%	73.3	81.7%	5.2	4.7
Dist.	040408	Machaguay	63.3%	80.7	70.2%	5.6	4.6
Dist.	040409	Orcopampa	84.2%	80.1	94.4%	5.2	4.9
Dist.	040410	Pampacolca	70.7%	71.2	81.5%	5.9	5.1
Dist.	040411	Tipan	41.1%	81.7	85.2%	6.0	5.0
Dist.	040412	Uñon	30.3%	74.4	70.3%	6.0	4.8
Dist.	040413	Uraca	85.3%	79.9	77.5%	5.7	4.9
Dist.	040414	Viraco	72.0%	74.8	80.7%	6.4	5.0
Prov.	**040500**	**Caylloma**	**80.0%**	**83.7**	**86.7%**	**5.6**	**4.9**
Dist.	040501	Chivay	86.4%	78.9	90.1%	5.6	5.0
Dist.	040502	Achoma	59.4%	80.4	86.2%	5.6	4.7
Dist.	040503	Cabanaconde	65.5%	76.3	77.4%	5.9	4.8
Dist.	040504	Callalli	60.2%	87.7	77.3%	5.2	4.7
Dist.	040505	Caylloma	61.5%	86.1	92.6%	5.6	4.9
Dist.	040506	Coporaque	68.2%	80.3	87.4%	5.8	4.9

Continúa...

10.3.4.D Indicadores asociados al Índice de Vulnerabilidad a la Inseguridad Alimentaria, según departamento, provincia y distrito, 2018

Nivel	Ubigeo	Departamento, provincia y distrito	Indicadores asociados				
			Porcentaje de hogares que cocinan con gas o electricidad 1/	Esperanza de vida 2/	Porcentaje de Hogares con jefatura femenina o Adulto mayor que no trabaja 3/	Años promedio de escolaridad hasta los 17 años 4/	Promedio de personas en el hogar de 4 integrantes a más 5/
Dist.	040507	Huambo	47.5%	76.9	66.7%	5.8	4.7
Dist.	040508	Huanca	43.4%	80.2	69.4%	5.9	4.7
Dist.	040509	Ichupampa	80.7%	81.3	73.2%	5.2	5.0
Dist.	040510	Lari	48.4%	87.3	80.1%	5.5	5.0
Dist.	040511	Lluta	18.6%	73.1	77.0%	5.5	4.6
Dist.	040512	Maca	58.7%	86.6	79.0%	5.8	4.5
Dist.	040513	Madrigal	46.9%	85.1	73.7%	5.9	4.6
Dist.	040514	San Antonio de Chuca	57.7%	89.2	84.7%	5.6	4.7
Dist.	040515	Sibayo	45.1%	87.8	91.7%	5.8	4.7
Dist.	040516	Tapay	19.3%	83.5	71.4%	5.1	5.4
Dist.	040517	Tisco	30.5%	97.7	82.0%	5.8	4.9
Dist.	040518	Tuti	43.9%	90.3	83.7%	5.8	4.7
Dist.	040519	Yanque	66.3%	87.7	70.8%	5.7	4.9
Dist.	040520	Majes	89.5%	77.3	89.4%	5.5	4.9
Prov.	**040600**	**Condesuyos**	**62.0%**	**82.5**	**83.6%**	**5.5**	**4.9**
Dist.	040601	Chuquibamba	70.8%	76.7	86.1%	5.6	4.9
Dist.	040602	Andaray	41.3%	76.0	82.5%	6.2	4.8
Dist.	040603	Cayarani	17.6%	96.4	87.5%	5.6	5.4
Dist.	040604	Chichas	46.2%	88.6	68.3%	6.4	5.0
Dist.	040605	Iray	56.5%	75.2	83.0%	5.5	5.0
Dist.	040606	Río Grande	78.2%	75.0	79.0%	5.3	4.5
Dist.	040607	Salamanca	61.8%	86.8	67.9%	5.8	5.0
Dist.	040608	Yanaquihua	73.2%	85.6	88.7%	5.2	4.7
Prov.	**040700**	**Islay**	**86.9%**	**77.6**	**86.4%**	**5.6**	**4.9**
Dist.	040701	Mollendo	94.4%	74.3	87.0%	5.5	5.0
Dist.	040702	Cocachacra	77.7%	80.7	86.2%	5.7	4.8
Dist.	040703	Dean Valdivia	80.9%	79.1	85.3%	5.7	4.8
Dist.	040704	Islay	92.3%	72.6	92.0%	5.3	4.9
Dist.	040705	Mejía	87.8%	79.5	77.5%	5.6	5.2
Dist.	040706	Punta de Bombón	76.6%	79.3	83.1%	5.6	4.8
Prov.	**040800**	**La Unión**	**41.1%**	**90.2**	**80.4%**	**5.3**	**5.0**
Dist.	040801	Cotahuasi	64.4%	82.4	84.2%	5.6	4.8
Dist.	040802	Alca	38.8%	99.2	82.5%	5.7	5.0
Dist.	040803	Charcana	39.1%	82.5	69.1%	5.1	5.3
Dist.	040804	Huaynacotas	23.6%	95.6	81.8%	5.3	5.2
Dist.	040805	Pampamarca	38.2%	99.7	79.2%	5.2	5.1
Dist.	040806	Puyca	44.3%	98.2	81.0%	4.7	5.0
Dist.	040807	Quechualla	35.0%	79.2	75.4%	5.5	5.8
Dist.	040808	Sayla	19.7%	86.3	49.1%	5.0	4.9
Dist.	040809	Tauria	29.2%	91.4	84.0%	6.1	5.0
Dist.	040810	Tomepampa	26.0%	89.8	83.9%	5.6	4.9
Dist.	040811	Toro	22.8%	88.0	79.1%	5.9	4.6
Dep.	**050000**	**Ayacucho**	**55.4%**	**70.8**	**88.9%**	**5.8**	**5.1**
Prov.	**050100**	**Huamanga**	**70.9%**	**67.0**	**91.7%**	**5.9**	**5.2**
Dist.	050101	Ayacucho	85.7%	65.4	92.7%	5.9	5.2

Continúa...

10.3.4.D Indicadores asociados al Índice de Vulnerabilidad a la Inseguridad Alimentaria, según departamento, provincia y distrito, 2018

Nivel	Ubigeo	Departamento, provincia y distrito	Indicadores asociados				
			Porcentaje de hogares que cocinan con gas o electricidad 1/	Esperanza de vida 2/	Porcentaje de Hogares con jefatura femenina o Adulto mayor que no trabaja 3/	Años promedio de escolaridad hasta los 17 años 4/	Promedio de personas en el hogar de 4 integrantes a más 5/
Dist.	050102	Acocro	19.3%	64.9	83.8%	5.3	5.0
Dist.	050103	Acos Vinchos	33.4%	68.9	80.0%	5.8	5.0
Dist.	050104	Carmen Alto	77.1%	74.0	95.2%	5.7	5.2
Dist.	050105	Chiara	27.7%	65.0	86.6%	5.6	4.9
Dist.	050106	Ocros	33.5%	66.5	83.8%	6.0	5.0
Dist.	050107	Pacaycasa	47.5%	58.0	89.0%	5.6	5.0
Dist.	050108	Quinua	34.7%	55.8	83.4%	5.8	5.2
Dist.	050109	San Jose de Ticllas	27.0%	65.3	91.7%	6.0	4.8
Dist.	050110	San Juan Bautista	87.9%	75.3	95.1%	6.0	5.2
Dist.	050111	Santiago de Pischa	23.5%	64.8	86.5%	6.1	4.7
Dist.	050112	Socos	16.7%	71.8	79.3%	5.8	5.0
Dist.	050113	Tambillo	36.5%	67.3	77.7%	5.7	5.1
Dist.	050114	Vinchos	14.2%	67.8	86.8%	5.6	5.2
Dist.	050115	Jesús Nazareno	85.4%	74.5	92.7%	5.9	5.3
Dist.	050116	Andrés Avelino Cáceres Dorregaray	82.3%	66.8	93.6%	6.0	5.2
Prov.	**050200**	**Cangallo**	**37.1%**	**85.4**	**87.7%**	**5.7**	**5.0**
Dist.	050201	Cangallo	47.3%	77.5	89.1%	5.6	5.0
Dist.	050202	Chuschi	28.9%	88.3	85.6%	5.6	4.9
Dist.	050203	Los Morochucos	35.5%	92.1	90.2%	5.7	4.8
Dist.	050204	Maria Parado de Bellido	43.3%	89.4	92.6%	5.7	4.7
Dist.	050205	Paras	32.6%	84.1	84.7%	5.7	5.5
Dist.	050206	Totos	44.5%	80.7	85.6%	6.2	4.9
Prov.	**050300**	**Huanca Sancos**	**48.5%**	**75.0**	**87.6%**	**5.6**	**4.7**
Dist.	050301	Sancos	63.4%	71.5	85.0%	5.8	4.7
Dist.	050302	Carapo	27.9%	67.3	91.1%	5.7	4.7
Dist.	050303	Sacsamarca	53.9%	77.1	88.0%	5.4	4.8
Dist.	050304	Santiago De Lucanamarca	40.1%	83.9	88.4%	5.5	4.8
Prov.	**050400**	**Huanta**	**53.3%**	**77.9**	**90.0%**	**5.7**	**5.2**
Dist.	050401	Huanta	66.9%	74.7	92.8%	6.0	5.2
Dist.	050402	Ayahuanco	9.7%	64.6	87.6%	6.0	5.0
Dist.	050403	Huamanguilla	40.2%	82.7	87.2%	6.2	5.2
Dist.	050404	Iguaín	53.0%	82.0	89.4%	6.0	4.9
Dist.	050405	Luricocha	28.4%	77.7	87.2%	6.0	5.2
Dist.	050406	Santillana	26.4%	82.7	85.8%	5.9	5.4
Dist.	050407	Sivia	50.6%	81.5	84.4%	5.4	5.0
Dist.	050408	Llochegua	74.5%	74.2	91.0%	5.2	4.9
Dist.	050409	Canayre	56.3%	73.9	87.3%	5.0	5.0
Dist.	050410	Uchuraccay	21.9%	77.6	82.9%	5.4	5.3
Dist.	050411	Pucacolpa	8.2%	80.1	83.7%	5.6	5.5
Dist.	050412	Chaca	8.5%	83.0	95.6%	5.3	5.3
Prov.	**050500**	**La Mar**	**40.3%**	**83.0**	**86.9%**	**5.7**	**5.0**
Dist.	050501	San Miguel	38.8%	79.4	91.5%	6.1	5.1
Dist.	050502	Anco	26.0%	88.6	82.2%	5.8	5.0
Dist.	050503	Ayna	59.1%	74.5	86.1%	5.7	5.0
Dist.	050504	Chilcas	31.3%	84.8	90.7%	5.7	4.9

Continúa...

10.3.4.D Indicadores asociados al Índice de Vulnerabilidad a la Inseguridad Alimentaria, según departamento, provincia y distrito, 2018

Nivel	Ubigeo	Departamento, provincia y distrito	Indicadores asociados				
			Porcentaje de hogares que cocinan con gas o electricidad 1/	Esperanza de vida 2/	Porcentaje de Hogares con jefatura femenina o Adulto mayor que no trabaja 3/	Años promedio de escolaridad hasta los 17 años 4/	Promedio de personas en el hogar de 4 integrantes a más 5/
Dist.	050505	Chungui	7.1%	85.4	78.0%	5.5	5.3
Dist.	050506	Luis Carranza	9.2%	87.8	91.5%	5.8	4.9
Dist.	050507	Santa Rosa	63.7%	79.7	87.6%	5.7	4.9
Dist.	050508	Tambo	30.4%	84.3	85.8%	5.8	5.2
Dist.	050509	Samugari	45.7%	83.0	87.3%	5.6	5.0
Dist.	050510	Anchihuay	36.5%	84.0	79.5%	5.4	5.1
Dist.	050511	Oronccoy	0.8%	82.1	91.1%	5.8	5.3
Prov.	**050600**	**Lucanas**	**43.5%**	**62.8**	**82.8%**	**5.6**	**5.0**
Dist.	050601	Puquio	72.2%	65.2	88.3%	5.8	5.0
Dist.	050602	Aucará	40.1%	56.5	85.8%	5.8	4.6
Dist.	050603	Cabana	43.1%	70.0	82.5%	6.2	5.3
Dist.	050604	Carmen Salcedo	48.0%	74.2	80.0%	6.0	5.2
Dist.	050605	Chaviña	51.8%	70.6	88.3%	5.7	5.0
Dist.	050606	Chipao	27.1%	55.8	80.1%	5.7	5.0
Dist.	050607	Huac-Huas	14.0%	61.1	75.0%	5.4	5.1
Dist.	050608	Laramate	21.0%	66.1	78.7%	5.5	5.0
Dist.	050609	Leoncio Prado	14.4%	55.1	81.8%	5.2	4.9
Dist.	050610	Llauta	24.3%	60.7	69.5%	5.5	4.9
Dist.	050611	Lucanas	37.9%	63.5	88.1%	5.7	4.9
Dist.	050612	Ocaña	28.9%	61.5	82.7%	5.5	5.2
Dist.	050613	Otoca	27.1%	64.5	73.8%	5.5	4.9
Dist.	050614	Saisa	25.4%	54.2	75.9%	5.4	5.7
Dist.	050615	San Cristóbal	36.3%	62.6	79.3%	5.7	5.3
Dist.	050616	San Juan	20.2%	58.1	84.1%	6.1	4.9
Dist.	050617	San Pedro	20.0%	71.6	78.9%	5.4	5.1
Dist.	050618	San Pedro de Palco	25.3%	60.6	69.4%	6.0	5.0
Dist.	050619	Sancos	53.0%	65.0	81.7%	5.3	4.8
Dist.	050620	Santa Ana de Huaycahuacho	24.8%	66.1	77.4%	5.9	4.6
Dist.	050621	Santa Lucía	54.7%	55.7	74.0%	5.1	5.7
Prov.	**050700**	**Parinacochas**	**57.9%**	**53.8**	**87.5%**	**5.8**	**5.1**
Dist.	050701	Coracora	62.4%	48.2	89.4%	6.0	5.1
Dist.	050702	Chumpi	61.2%	58.5	91.6%	5.8	5.1
Dist.	050703	Coronel Castañeda	27.4%	55.8	89.3%	6.2	4.9
Dist.	050704	Pacapausa	4.3%	55.2	79.4%	6.4	4.7
Dist.	050705	Pullo	71.4%	52.8	83.0%	5.0	5.1
Dist.	050706	Puyusca	62.0%	53.8	83.0%	5.8	4.9
Dist.	050707	San Francisco de Ravacayco	24.9%	51.3	85.2%	5.2	4.9
Dist.	050708	Upahuacho	13.7%	54.6	87.5%	5.6	4.9
Prov.	**050800**	**Paucar Del Sara Sara**	**47.9%**	**65.0**	**85.5%**	**5.7**	**4.8**
Dist.	050801	Pausa	71.9%	75.3	86.6%	5.7	4.8
Dist.	050802	Colta	36.3%	58.5	93.8%	5.6	4.9
Dist.	050803	Corculla	18.1%	56.4	72.1%	5.5	4.7
Dist.	050804	Lampa	43.5%	74.0	80.3%	5.8	4.8
Dist.	050805	Marcabamba	44.3%	70.8	89.8%	5.9	4.4

Continúa...

10.3.4.D Indicadores asociados al Índice de Vulnerabilidad a la Inseguridad Alimentaria, según departamento, provincia y distrito, 2018

Nivel	Ubigeo	Departamento, provincia y distrito	Indicadores asociados				
			Porcentaje de hogares que cocinan con gas o electricidad 1/	Esperanza de vida 2/	Porcentaje de Hogares con jefatura femenina o Adulto mayor que no trabaja 3/	Años promedio de escolaridad hasta los 17 años 4/	Promedio de personas en el hogar de 4 integrantes a más 5/
Dist.	050806	Oyolo	24.4%	57.0	93.7%	5.7	5.3
Dist.	050807	Pararca	47.9%	64.4	89.1%	5.7	4.9
Dist.	050808	San Javier de Alpabamba	24.4%	70.0	79.2%	4.1	4.8
Dist.	050809	San Jose de Ushua	26.1%	60.4	84.4%	5.6	4.7
Dist.	050810	Sara Sara	30.3%	63.4	87.5%	5.9	4.7
Prov.	**050900**	**Sucre**	**36.3%**	**67.8**	**82.7%**	**5.9**	**4.8**
Dist.	050901	Querobamba	50.6%	73.4	85.0%	6.0	4.7
Dist.	050902	Belén	10.3%	61.8	85.7%	6.4	5.2
Dist.	050903	Chalcos	40.3%	80.3	74.3%	6.0	4.8
Dist.	050904	Chilcayoc	33.0%	63.6	80.8%	5.9	4.7
Dist.	050905	Huacaña	38.9%	76.1	93.6%	6.3	4.7
Dist.	050906	Morcolla	23.5%	67.7	71.8%	6.0	5.1
Dist.	050907	Paico	40.1%	54.8	91.5%	5.8	4.6
Dist.	050908	San Pedro de Larcay	47.0%	77.9	74.0%	5.4	4.9
Dist.	050909	San Salvador de Quije	9.7%	60.0	80.5%	5.7	4.5
Dist.	050910	Santiago de Paucaray	51.0%	64.6	90.0%	6.3	4.6
Dist.	050911	Soras	34.5%	65.2	83.5%	5.9	5.0
Prov.	**051000**	**Víctor Fajardo**	**35.6%**	**82.3**	**84.7%**	**5.6**	**5.0**
Dist.	051001	Huancapi	57.7%	83.0	83.8%	5.7	4.7
Dist.	051002	Alcamenca	11.1%	84.3	80.3%	5.9	4.9
Dist.	051003	Apongo	10.6%	81.3	83.7%	5.5	4.5
Dist.	051004	Asquipata	42.7%	77.3	76.2%	5.3	4.8
Dist.	051005	Canaria	34.2%	74.0	87.7%	5.5	4.9
Dist.	051006	Cayara	32.3%	80.4	86.4%	5.7	4.9
Dist.	051007	Colca	30.8%	87.1	90.1%	5.9	5.1
Dist.	051008	Huamanquiquia	32.1%	81.6	97.0%	4.9	5.2
Dist.	051009	Huancaraylla	49.6%	91.6	85.3%	5.7	4.9
Dist.	051010	Hualla	22.3%	82.7	83.9%	5.7	5.0
Dist.	051011	Sarhua	40.5%	89.6	79.7%	5.8	5.2
Dist.	051012	Vilcanchos	51.5%	75.4	83.1%	5.2	5.1
Prov.	**051100**	**Vilcas Huamán**	**25.4%**	**69.5**	**90.7%**	**5.9**	**4.8**
Dist.	051101	Vilcas Huamán	29.6%	64.1	92.5%	6.0	4.7
Dist.	051102	Accomarca	16.1%	74.5	95.4%	5.3	4.6
Dist.	051103	Carhuanca	43.4%	71.8	89.8%	5.5	4.8
Dist.	051104	Concepción	24.6%	67.8	88.0%	5.9	4.9
Dist.	051105	Huambalpa	25.3%	73.0	84.7%	5.7	4.7
Dist.	051106	InDep.endencia	6.8%	61.5	97.1%	5.9	4.9
Dist.	051107	Saurama	1.0%	71.1	93.2%	6.1	4.8
Dist.	051108	Vischongo	30.3%	72.6	87.1%	5.8	4.9
Dep.	**060000**	**Cajamarca**	**41.4%**	**74.8**	**83.8%**	**5.4**	**5.0**
Prov.	**060100**	**Cajamarca**	**58.7%**	**77.4**	**90.1%**	**5.3**	**5.1**
Dist.	060101	Cajamarca	76.0%	72.2	92.1%	5.4	5.2
Dist.	060102	Asunción	36.4%	80.7	86.3%	5.3	5.1
Dist.	060103	Chetilla	3.8%	80.9	91.1%	5.3	5.2
Dist.	060104	Cospán	26.0%	72.4	81.6%	5.3	5.3

Continúa...

10.3.4.D Indicadores asociados al Índice de Vulnerabilidad a la Inseguridad Alimentaria, según departamento, provincia y distrito, 2018

Nivel	Ubigeo	Departamento, provincia y distrito	Indicadores asociados				
			Porcentaje de hogares que cocinan con gas o electricidad 1/	Esperanza de vida 2/	Porcentaje de Hogares con jefatura femenina o Adulto mayor que no trabaja 3/	Años promedio de escolaridad hasta los 17 años 4/	Promedio de personas en el hogar de 4 integrantes a más 5/
Dist.	060105	Encañada	15.0%	81.4	83.3%	5.1	4.8
Dist.	060106	Jesús	31.9%	80.4	84.5%	5.1	5.2
Dist.	060107	Llacanora	13.2%	83.3	89.9%	5.2	5.1
Dist.	060108	Los Baños del Inca	46.7%	75.1	90.1%	5.2	5.0
Dist.	060109	Magdalena	34.5%	76.2	81.8%	5.5	5.0
Dist.	060110	Matara	23.2%	78.4	85.2%	5.2	4.9
Dist.	060111	Namora	25.8%	76.0	86.3%	4.8	5.1
Dist.	060112	San Juan	19.4%	71.4	88.7%	5.1	5.3
Prov.	**060200**	**Cajabamba**	**32.6%**	**81.8**	**84.9%**	**5.1**	**5.1**
Dist.	060201	Cajabamba	52.3%	77.9	87.7%	5.2	5.0
Dist.	060202	Cachachi	9.5%	80.4	82.1%	4.9	5.4
Dist.	060203	Condebamba	29.1%	84.2	83.4%	5.4	5.0
Dist.	060204	Sitacocha	17.6%	84.6	80.5%	4.9	5.1
Prov.	**060300**	**Celendín**	**26.8%**	**75.0**	**82.4%**	**5.4**	**5.0**
Dist.	060301	Celendín	56.1%	65.4	88.5%	5.5	5.1
Dist.	060302	Chumuch	11.5%	79.2	78.8%	5.1	5.1
Dist.	060303	Cortegana	14.3%	72.2	81.4%	5.4	5.1
Dist.	060304	Huasmín	6.2%	75.4	79.1%	5.3	4.9
Dist.	060305	Jorge Chávez	12.4%	72.6	91.4%	5.5	4.6
Dist.	060306	José Galvez	19.6%	73.0	82.4%	5.2	5.0
Dist.	060307	Miguel Iglesias	17.1%	75.1	76.9%	5.3	4.9
Dist.	060308	Oxamarca	14.7%	78.7	74.0%	4.9	4.8
Dist.	060309	Sorochuco	9.1%	78.2	75.1%	5.5	4.7
Dist.	060310	Sucre	24.8%	78.4	81.8%	5.4	5.1
Dist.	060311	Utco	16.6%	76.5	65.3%	6.1	5.0
Dist.	060312	La Libertad de Pallan	7.4%	75.0	79.9%	5.4	4.8
Prov.	**060400**	**Chota**	**31.7%**	**70.4**	**81.6%**	**5.6**	**4.9**
Dist.	060401	Chota	55.6%	70.5	87.9%	5.6	4.9
Dist.	060402	Anguía	8.7%	71.9	78.3%	6.1	5.0
Dist.	060403	Chadín	11.9%	66.7	79.5%	5.5	4.9
Dist.	060404	Chiguirip	7.1%	74.5	74.2%	5.7	4.7
Dist.	060405	Chimbán	10.2%	78.9	68.0%	4.9	5.1
Dist.	060406	Choropampa	10.4%	68.7	72.0%	5.8	5.0
Dist.	060407	Cochabamba	21.3%	70.2	79.7%	5.7	4.9
Dist.	060408	Conchán	37.0%	70.2	77.3%	5.6	4.8
Dist.	060409	Huambos	22.7%	66.9	78.8%	5.4	4.8
Dist.	060410	Lajas	21.8%	69.7	80.3%	5.7	4.8
Dist.	060411	Llama	44.8%	68.3	88.2%	5.5	4.9
Dist.	060412	Miracosta	17.0%	68.8	70.9%	5.3	5.2
Dist.	060413	Paccha	23.2%	72.1	76.5%	5.5	4.9
Dist.	060414	Pion	35.0%	77.5	70.9%	4.9	4.8
Dist.	060415	Querocoto	14.8%	65.3	77.0%	5.5	5.0
Dist.	060416	San Juan de Licupis	7.0%	65.0	70.5%	6.5	5.2
Dist.	060417	Tacabamba	17.5%	72.6	75.3%	5.7	4.9
Dist.	060418	Tocmoche	13.5%	70.9	66.9%	5.0	4.8

Continúa...

10.3.4.D Indicadores asociados al Índice de Vulnerabilidad a la Inseguridad Alimentaria, según departamento, provincia y distrito, 2018

Nivel	Ubigeo	Departamento, provincia y distrito	Indicadores asociados				
			Porcentaje de hogares que cocinan con gas o electricidad 1/	Esperanza de vida 2/	Porcentaje de Hogares con jefatura femenina o Adulto mayor que no trabaja 3/	Años promedio de escolaridad hasta los 17 años 4/	Promedio de personas en el hogar de 4 integrantes a más 5/
Dist.	060419	Chalamarca	7.8%	69.5	81.3%	5.6	4.7
Prov.	**060500**	**Contumazá**	**34.2%**	**70.1**	**83.5%**	**5.4**	**4.9**
Dist.	060501	Contumazá	29.7%	66.6	78.3%	5.2	5.0
Dist.	060502	Chilete	68.2%	73.2	87.5%	5.3	4.9
Dist.	060503	Cupisnique	14.1%	65.2	74.7%	5.4	5.0
Dist.	060504	Guzmango	4.1%	75.3	85.6%	5.4	4.9
Dist.	060505	San Benito	24.0%	68.5	76.1%	5.4	4.8
Dist.	060506	Santa Cruz de Toledo	6.0%	72.9	79.8%	5.3	4.9
Dist.	060507	Tantarica	33.7%	66.6	86.5%	5.5	4.9
Dist.	060508	Yonán	50.6%	72.4	89.0%	5.6	4.8
Prov.	**060600**	**Cutervo**	**31.3%**	**80.0**	**81.1%**	**5.7**	**4.9**
Dist.	060601	Cutervo	37.3%	78.0	84.4%	5.7	4.8
Dist.	060602	Callayuc	22.5%	78.2	82.5%	5.2	4.8
Dist.	060603	Choros	24.1%	77.1	74.7%	6.0	4.9
Dist.	060604	Cujillo	37.9%	74.7	78.9%	5.5	4.8
Dist.	060605	La Ramada	22.8%	78.8	82.3%	5.6	4.9
Dist.	060606	Pimpingos	29.5%	80.4	73.8%	5.6	4.9
Dist.	060607	Querocotillo	29.0%	75.5	77.9%	5.7	5.1
Dist.	060608	San Andrés de Cutervo	19.4%	77.6	73.2%	5.8	4.9
Dist.	060609	San Juan de Cutervo	50.7%	84.6	79.3%	5.3	5.0
Dist.	060610	San Luis de Lucma	11.3%	82.6	76.5%	6.2	4.7
Dist.	060611	Santa Cruz	26.1%	83.6	81.8%	5.6	5.1
Dist.	060612	Santo Domingo de la Capilla	10.3%	90.7	71.9%	5.6	5.0
Dist.	060613	Santo Tomás	37.4%	77.6	79.5%	5.7	4.9
Dist.	060614	Socota	25.0%	77.6	82.7%	5.7	4.8
Dist.	060615	Toribio Casanova	72.8%	82.6	68.6%	5.6	4.9
Prov.	**060700**	**Hualgayoc**	**23.6%**	**79.7**	**83.6%**	**5.5**	**4.7**
Dist.	060701	Bambamarca	24.9%	78.7	83.2%	5.4	4.7
Dist.	060702	Chugur	12.5%	75.3	75.7%	5.6	4.9
Dist.	060703	Hualgayoc	19.6%	85.0	87.4%	5.6	4.7
Prov.	**060800**	**Jaén**	**62.3%**	**78.9**	**82.9%**	**5.4**	**5.0**
Dist.	060801	Jaén	82.7%	74.2	87.8%	5.5	5.1
Dist.	060802	Bellavista	50.0%	76.0	79.4%	5.5	4.9
Dist.	060803	Chontalí	27.6%	77.3	77.3%	5.3	4.9
Dist.	060804	Colasay	48.8%	78.2	72.4%	5.1	4.8
Dist.	060805	Huabal	41.9%	74.9	79.3%	5.5	4.9
Dist.	060806	Las Pirias	25.9%	85.4	79.6%	5.4	4.6
Dist.	060807	Pomahuaca	50.1%	85.4	79.3%	5.6	5.1
Dist.	060808	Pucara	59.5%	77.1	87.9%	5.3	5.0
Dist.	060809	Sallique	50.6%	87.0	75.5%	5.4	5.4
Dist.	060810	San Felipe	59.2%	78.8	76.0%	5.2	5.1
Dist.	060811	San Jose del Alto	22.4%	76.5	74.1%	5.1	5.0
Dist.	060812	Santa Rosa	30.2%	76.0	71.4%	5.1	4.7
Prov.	**060900**	**San Ignacio**	**36.7%**	**78.3**	**76.4%**	**5.4**	**5.1**
Dist.	060901	San Ignacio	46.6%	77.8	78.0%	5.4	5.1

Continúa...

10.3.4.D Indicadores asociados al Índice de Vulnerabilidad a la Inseguridad Alimentaria, según departamento, provincia y distrito, 2018

Nivel	Ubigeo	Departamento, provincia y distrito	Indicadores asociados				
			Porcentaje de hogares que cocinan con gas o electricidad 1/	Esperanza de vida 2/	Porcentaje de Hogares con jefatura femenina o Adulto mayor que no trabaja 3/	Años promedio de escolaridad hasta los 17 años 4/	Promedio de personas en el hogar de 4 integrantes a más 5/
Dist.	060902	Chirinos	35.6%	78.1	73.8%	5.5	5.1
Dist.	060903	Huarango	34.7%	74.8	76.0%	5.5	4.9
Dist.	060904	La Coipa	38.7%	83.6	73.8%	5.5	5.0
Dist.	060905	Namballe	29.1%	73.7	75.9%	5.2	5.2
Dist.	060906	San Jose de Lourdes	29.8%	76.8	74.7%	5.5	5.1
Dist.	060907	Tabaconas	28.9%	83.5	79.5%	5.3	5.1
Prov.	**061000**	**San Marcos**	**32.8%**	**70.7**	**82.2%**	**5.1**	**4.9**
Dist.	061001	Pedro Galvez	44.8%	66.3	83.4%	5.3	5.0
Dist.	061002	Chancay	48.4%	77.7	81.4%	5.2	4.8
Dist.	061003	Eduardo Villanueva	24.1%	65.7	85.4%	5.3	5.0
Dist.	061004	Gregorio Pita	7.5%	74.2	80.5%	5.3	4.8
Dist.	061005	Ichocán	61.0%	66.7	78.7%	5.2	4.7
Dist.	061006	José Manuel Quiroz	57.1%	79.2	86.8%	5.3	4.8
Dist.	061007	José Sabogal	9.4%	65.4	78.2%	4.8	4.9
Prov.	**061100**	**San Miguel**	**22.8%**	**76.4**	**79.2%**	**5.6**	**4.7**
Dist.	061101	San Miguel	32.9%	71.9	82.4%	5.7	4.6
Dist.	061102	Bolívar	29.0%	78.9	66.7%	5.7	4.8
Dist.	061103	Calquis	4.6%	74.3	74.6%	5.5	4.9
Dist.	061104	Catilluc	17.8%	83.0	77.0%	5.4	4.8
Dist.	061105	El Prado	22.8%	74.7	84.9%	5.9	4.6
Dist.	061106	La Florida	27.5%	76.0	84.7%	5.7	4.7
Dist.	061107	Llapa	19.4%	81.0	78.6%	5.5	4.6
Dist.	061108	Nanchoc	33.2%	77.0	79.9%	5.6	4.7
Dist.	061109	Niepos	19.1%	76.0	83.5%	5.7	4.8
Dist.	061110	San Gregorio	23.4%	76.0	68.3%	5.9	4.6
Dist.	061111	San Silvestre de Cochán	17.7%	75.7	74.0%	5.7	4.7
Dist.	061112	Tongod	15.7%	74.1	79.4%	5.6	4.7
Dist.	061113	Unión Agua Blanca	13.1%	74.9	77.4%	5.1	4.7
Prov.	**061200**	**San Pablo**	**22.0%**	**64.6**	**83.4%**	**5.5**	**4.9**
Dist.	061201	San Pablo	31.7%	61.4	85.4%	5.6	4.8
Dist.	061202	San Bernardino	8.2%	66.1	81.3%	5.5	5.0
Dist.	061203	San Luis	18.0%	64.2	76.4%	5.2	4.9
Dist.	061204	Tumbadén	2.2%	66.6	79.2%	5.5	5.0
Prov.	**061300**	**Santa Cruz**	**25.0%**	**69.5**	**79.2%**	**5.8**	**4.8**
Dist.	061301	Santa Cruz	41.4%	69.4	85.7%	5.8	4.8
Dist.	061302	Andabamba	7.3%	74.8	75.9%	5.6	4.8
Dist.	061303	Catache	24.6%	67.7	80.8%	5.4	4.9
Dist.	061304	Chancaybaños	10.1%	62.6	82.5%	6.1	4.8
Dist.	061305	La Esperanza	9.2%	68.6	74.7%	5.9	4.7
Dist.	061306	Ninabamba	20.9%	65.5	73.6%	6.0	4.8
Dist.	061307	Pulán	16.4%	73.3	80.8%	5.6	4.9
Dist.	061308	Saucepampa	32.5%	68.8	62.9%	6.1	4.7
Dist.	061309	Sexi	6.1%	77.4	82.1%	6.0	5.2
Dist.	061310	Uticyacu	20.2%	65.0	58.0%	5.2	5.1
Dist.	061311	Yauyucán	26.6%	71.3	74.6%	6.3	4.8

Continúa...

10.3.4.D Indicadores asociados al Índice de Vulnerabilidad a la Inseguridad Alimentaria, según departamento, provincia y distrito, 2018

Nivel	Ubigeo	Departamento, provincia y distrito	Indicadores asociados				
			Porcentaje de hogares que cocinan con gas o electricidad 1/	Esperanza de vida 2/	Porcentaje de Hogares con jefatura femenina o Adulto mayor que no trabaja 3/	Años promedio de escolaridad hasta los 17 años 4/	Promedio de personas en el hogar de 4 integrantes a más 5/
Dep.	**070000**	**Callao**	**97.0%**	**83.6**	**91.3%**	**5.5**	**5.2**
Prov.	**070100**	**Callao**	**97.0%**	**83.6**	**91.3%**	**5.5**	**5.2**
Dist.	070101	Callao	97.0%	83.8	89.9%	5.5	5.3
Dist.	070102	Bellavista	97.7%	85.0	90.1%	5.7	5.2
Dist.	070103	Carmen de la Legua Reynoso	96.3%	83.9	91.6%	5.7	5.3
Dist.	070104	La Perla	98.0%	85.6	89.7%	5.6	5.1
Dist.	070105	La Punta	98.1%	84.5	87.4%	6.0	4.9
Dist.	070106	Ventanilla	96.6%	81.1	93.9%	5.4	5.2
Dist.	070107	Mi Perú	97.8%	81.2	93.6%	5.3	5.3
Dep.	**080000**	**Cusco**	**62.6%**	**68.7**	**88.2%**	**5.8**	**5.0**
Prov.	**080100**	**Cusco**	**92.5%**	**76.5**	**92.3%**	**5.7**	**5.1**
Dist.	080101	Cusco	93.4%	74.8	92.0%	5.8	5.2
Dist.	080102	Ccorca	7.0%	65.8	84.5%	5.9	5.0
Dist.	080103	Poroy	70.6%	72.1	89.8%	5.8	5.1
Dist.	080104	San Jerónimo	91.0%	81.6	92.6%	5.6	5.0
Dist.	080105	San Sebastián	93.0%	79.0	92.9%	5.7	5.0
Dist.	080106	Santiago	92.9%	79.4	92.9%	5.7	5.1
Dist.	080107	Saylla	73.8%	81.7	93.1%	5.5	5.0
Dist.	080108	Wanchaq	96.9%	77.4	90.8%	5.7	4.9
Prov.	**080200**	**Acomayo**	**39.4%**	**53.4**	**85.3%**	**5.9**	**5.3**
Dist.	080201	Acomayo	40.9%	51.5	85.7%	5.7	5.3
Dist.	080202	Acopía	30.8%	60.7	89.5%	6.4	5.2
Dist.	080203	Acos	38.9%	54.5	78.4%	5.4	5.5
Dist.	080204	Mosoc Llacta	4.0%	46.5	91.0%	6.0	4.7
Dist.	080205	Pomacanchi	44.4%	53.9	85.4%	6.0	5.3
Dist.	080206	Rondocán	38.9%	52.9	77.2%	5.9	5.0
Dist.	080207	Sangarará	50.1%	53.5	90.4%	6.1	5.2
Prov.	**080300**	**Anta**	**46.4%**	**77.2**	**83.8%**	**5.9**	**5.0**
Dist.	080301	Anta	56.4%	72.8	87.5%	5.7	5.0
Dist.	080302	Ancahuasi	30.1%	82.2	85.0%	6.2	5.0
Dist.	080303	Cachimayo	64.4%	75.3	81.3%	5.8	5.1
Dist.	080304	Chinchaypujio	28.6%	79.1	85.7%	6.0	5.1
Dist.	080305	Huarocondo	35.6%	84.4	79.7%	6.2	4.8
Dist.	080306	Limatambo	39.3%	69.0	77.2%	5.7	5.0
Dist.	080307	Mollepata	54.1%	73.0	77.8%	5.9	4.9
Dist.	080308	Pucyura	47.4%	83.7	91.6%	6.0	5.2
Dist.	080309	Zurite	50.7%	75.5	79.4%	6.1	5.2
Prov.	**080400**	**Calca**	**44.9%**	**75.4**	**85.8%**	**5.9**	**5.0**
Dist.	080401	Calca	64.4%	68.5	91.6%	5.8	5.0
Dist.	080402	Coya	42.0%	70.8	86.2%	6.0	4.9
Dist.	080403	Lamay	33.9%	79.8	85.4%	5.8	5.3
Dist.	080404	Lares	40.1%	67.3	77.4%	5.9	4.8
Dist.	080405	Písac	37.8%	82.0	88.0%	5.9	5.0
Dist.	080406	San Salvador	53.1%	76.7	89.1%	6.0	5.3
Dist.	080407	Taray	16.3%	86.4	84.9%	5.8	5.1

Continúa...

10.3.4.D Indicadores asociados al Índice de Vulnerabilidad a la Inseguridad Alimentaria, según departamento, provincia y distrito, 2018

Nivel	Ubigeo	Departamento, provincia y distrito	Indicadores asociados				
			Porcentaje de hogares que cocinan con gas o electricidad 1/	Esperanza de vida 2/	Porcentaje de Hogares con jefatura femenina o Adulto mayor que no trabaja 3/	Años promedio de escolaridad hasta los 17 años 4/	Promedio de personas en el hogar de 4 integrantes a más 5/
Dist.	080408	Yanatile	30.0%	72.0	72.8%	5.8	4.7
Prov.	**080500**	**Canas**	**20.9%**	**58.5**	**89.7%**	**6.3**	**5.0**
Dist.	080501	Yanaoca	28.4%	55.1	92.4%	6.2	5.1
Dist.	080502	Checca	17.4%	63.5	91.4%	6.5	4.9
Dist.	080503	Kunturkanki	22.7%	53.3	91.1%	6.0	5.0
Dist.	080504	Langui	26.3%	63.3	88.8%	6.4	5.2
Dist.	080505	Layo	10.4%	59.7	87.2%	6.1	5.1
Dist.	080506	Pampamarca	32.9%	57.3	87.9%	6.9	5.1
Dist.	080507	Quehue	7.3%	64.0	91.2%	6.5	5.0
Dist.	080508	Túpac Amaru	24.3%	51.5	76.3%	6.8	4.9
Prov.	**080600**	**Canchis**	**61.0%**	**79.7**	**87.5%**	**6.0**	**5.0**
Dist.	080601	Sicuani	72.5%	81.5	88.8%	6.0	5.0
Dist.	080602	Checacupe	35.4%	78.8	88.3%	6.2	5.0
Dist.	080603	Combapata	43.4%	82.9	87.6%	6.1	5.0
Dist.	080604	Marangani	43.1%	83.1	85.9%	6.2	5.0
Dist.	080605	Pitumarca	48.8%	80.4	88.1%	5.7	4.9
Dist.	080606	San Pablo	41.6%	77.8	83.2%	6.1	5.0
Dist.	080607	San Pedro	50.9%	73.6	83.2%	5.8	4.9
Dist.	080608	Tinta	52.5%	79.5	82.5%	6.2	4.9
Prov.	**080700**	**Chumbivilcas**	**32.0%**	**68.4**	**86.2%**	**6.0**	**5.0**
Dist.	080701	Santo Tomás	41.5%	65.1	85.2%	5.9	4.9
Dist.	080702	Capacmarca	19.8%	68.0	82.8%	6.1	4.8
Dist.	080703	Chamaca	36.1%	66.8	88.2%	6.0	4.9
Dist.	080704	Colquemarca	21.8%	78.2	88.5%	5.8	4.9
Dist.	080705	Livitaca	10.4%	66.4	90.3%	5.9	5.2
Dist.	080706	Llusco	29.8%	68.6	78.8%	6.2	5.1
Dist.	080707	Quiñota	24.5%	73.2	83.6%	5.7	5.2
Dist.	080708	Velille	48.2%	60.5	86.5%	6.2	5.0
Prov.	**080800**	**Espinar**	**55.7%**	**66.1**	**90.2%**	**5.8**	**4.9**
Dist.	080801	Espinar	77.5%	66.9	93.6%	5.7	4.9
Dist.	080802	Condoroma	70.9%	67.3	86.9%	6.1	4.6
Dist.	080803	Coporaque	13.5%	67.5	83.6%	6.4	4.8
Dist.	080804	Ocoruro	21.3%	67.0	86.5%	5.9	4.8
Dist.	080805	Pallpata	46.2%	63.5	89.6%	5.6	4.8
Dist.	080806	Pichigua	47.4%	63.0	92.1%	6.1	5.1
Dist.	080807	Suyckutambo	32.4%	73.9	88.0%	6.0	5.0
Dist.	080808	Alto Pichigua	22.0%	59.4	75.3%	5.9	5.0
Prov.	**080900**	**La Convención**	**50.5%**	**76.8**	**82.2%**	**5.8**	**4.9**
Dist.	080901	Santa Ana	83.5%	79.3	88.0%	6.5	4.7
Dist.	080902	Echarate	28.4%	78.9	77.0%	5.9	4.9
Dist.	080903	Huayopata	48.2%	79.9	76.1%	6.0	4.6
Dist.	080904	Maranura	40.4%	83.4	78.9%	6.0	4.6
Dist.	080905	Ocobamba	60.2%	67.6	75.0%	5.7	4.7
Dist.	080906	Quellouno	32.9%	73.7	77.0%	6.1	4.8
Dist.	080907	Kimbiri	60.1%	73.2	88.8%	5.7	5.0

Continúa...

10.3.4.D Indicadores asociados al Índice de Vulnerabilidad a la Inseguridad Alimentaria, según departamento, provincia y distrito, 2018

Nivel	Ubigeo	Departamento, provincia y distrito	Indicadores asociados				
			Porcentaje de hogares que cocinan con gas o electricidad 1/	Esperanza de vida 2/	Porcentaje de Hogares con jefatura femenina o Adulto mayor que no trabaja 3/	Años promedio de escolaridad hasta los 17 años 4/	Promedio de personas en el hogar de 4 integrantes a más 5/
Dist.	080908	Santa Teresa	63.0%	78.9	75.7%	5.9	4.6
Dist.	080909	Vilcabamba	40.5%	78.3	77.9%	6.0	4.8
Dist.	080910	Pichari	69.4%	77.8	92.1%	5.6	5.1
Dist.	080911	Inkawasi	6.9%	78.1	71.1%	5.5	4.8
Dist.	080912	Villa Virgen	47.3%	77.2	80.2%	5.6	5.1
Dist.	080913	Villa Kintiarina	25.8%	72.9	85.4%	5.6	5.2
Dist.	080914	Megantoni	18.7%	76.6	90.1%	5.1	5.4
Prov.	**081000**	**Paruro**	**31.2%**	**59.4**	**77.8%**	**5.8**	**5.0**
Dist.	081001	Paruro	45.3%	59.2	82.9%	5.6	5.0
Dist.	081002	Accha	11.5%	52.3	77.9%	6.3	5.1
Dist.	081003	Ccapi	47.7%	61.5	75.4%	5.5	4.8
Dist.	081004	Colcha	43.7%	59.1	74.7%	5.6	4.8
Dist.	081005	Huanoquite	25.8%	61.3	72.7%	5.6	4.9
Dist.	081006	Omacha	19.1%	60.1	84.4%	5.8	5.2
Dist.	081007	Paccaritambo	36.1%	57.4	70.9%	6.4	4.9
Dist.	081008	Pillpinto	60.8%	65.4	71.2%	5.8	5.3
Dist.	081009	Yaurisque	23.6%	58.1	85.2%	5.6	4.9
Prov.	**081100**	**Paucartambo**	**28.9%**	**58.3**	**83.1%**	**5.6**	**5.2**
Dist.	081101	Paucartambo	31.2%	50.3	85.0%	5.4	5.2
Dist.	081102	Caicay	32.9%	59.4	82.8%	5.0	5.5
Dist.	081103	Challabamba	14.6%	51.3	83.5%	5.6	5.1
Dist.	081104	Colquepata	34.8%	64.6	79.5%	5.9	5.3
Dist.	081105	Huancarani	42.2%	66.8	86.1%	5.6	5.4
Dist.	081106	Kosñipata	19.1%	57.2	79.3%	5.6	4.9
Prov.	**081200**	**Quispicanchi**	**45.5%**	**60.2**	**88.8%**	**5.6**	**5.2**
Dist.	081201	Urcos	61.1%	61.8	89.6%	5.8	5.1
Dist.	081202	Andahuaylillas	55.8%	57.6	89.1%	5.7	5.1
Dist.	081203	Camanti	45.0%	45.9	86.3%	5.4	5.2
Dist.	081204	Ccarhuayo	27.7%	57.6	79.3%	5.5	5.1
Dist.	081205	Ccatca	19.2%	73.6	92.5%	5.5	5.4
Dist.	081206	Cusipata	44.7%	55.0	89.2%	5.5	5.2
Dist.	081207	Huaro	50.0%	63.7	91.4%	5.5	5.2
Dist.	081208	Lucre	68.6%	51.4	85.2%	5.2	4.9
Dist.	081209	Marcapata	33.1%	58.7	79.9%	5.5	5.1
Dist.	081210	Ocongate	35.7%	66.3	91.5%	5.7	5.3
Dist.	081211	Oropesa	80.3%	60.1	89.4%	5.6	5.1
Dist.	081212	Quiquijana	38.5%	70.9	86.2%	5.6	5.3
Prov.	**081300**	**Urubamba**	**55.9%**	**78.9**	**86.1%**	**5.7**	**5.2**
Dist.	081301	Urubamba	68.1%	82.0	89.1%	5.7	5.1
Dist.	081302	Chinchero	43.1%	81.0	82.1%	5.8	5.1
Dist.	081303	Huayllabamba	50.6%	75.2	83.2%	5.6	5.1
Dist.	081304	Machupicchu	67.4%	82.6	90.8%	5.8	6.9
Dist.	081305	Maras	46.8%	76.4	80.4%	5.6	5.0
Dist.	081306	Ollantaytambo	46.6%	72.2	88.7%	5.6	5.0
Dist.	081307	Yucay	67.4%	83.1	80.2%	5.6	5.6

Continúa...

10.3.4.D Indicadores asociados al Índice de Vulnerabilidad a la Inseguridad Alimentaria, según departamento, provincia y distrito, 2018

Nivel	Ubigeo	Departamento, provincia y distrito	Indicadores asociados				
			Porcentaje de hogares que cocinan con gas o electricidad 1/	Esperanza de vida 2/	Porcentaje de Hogares con jefatura femenina o Adulto mayor que no trabaja 3/	Años promedio de escolaridad hasta los 17 años 4/	Promedio de personas en el hogar de 4 integrantes a más 5/
Dep.	**090000**	**Huancavelica**	**35.1%**	**62.8**	**86.4%**	**5.9**	**5.2**
Prov.	**090100**	**Huancavelica**	**51.5%**	**56.6**	**88.6%**	**5.8**	**5.2**
Dist.	090101	Huancavelica	82.2%	62.0	93.0%	5.7	5.1
Dist.	090102	Acobambilla	16.4%	36.5	76.1%	6.3	5.3
Dist.	090103	Acoria	24.8%	58.8	85.0%	6.1	5.2
Dist.	090104	Conayca	38.1%	60.0	74.0%	5.9	5.3
Dist.	090105	Cuenca	44.2%	58.0	74.3%	6.1	5.1
Dist.	090106	Huachocolpa	53.7%	65.1	79.8%	5.7	5.4
Dist.	090107	Huayllahuara	8.9%	50.6	97.3%	6.1	4.9
Dist.	090108	Izcuchaca	35.7%	48.6	89.7%	6.0	5.1
Dist.	090109	Laria	21.0%	56.3	87.5%	5.9	4.7
Dist.	090110	Manta	19.2%	55.9	81.2%	5.7	5.2
Dist.	090111	Mariscal Cáceres	45.5%	53.8	92.8%	5.9	5.0
Dist.	090112	Moya	36.3%	50.6	87.9%	5.9	5.1
Dist.	090113	Nuevo Occoro	16.2%	58.4	89.3%	6.0	5.4
Dist.	090114	Palca	29.5%	57.1	82.6%	6.0	5.1
Dist.	090115	Pilchaca	30.6%	57.9	76.0%	5.3	5.1
Dist.	090116	Vilca	15.0%	51.1	79.6%	6.1	5.0
Dist.	090117	Yauli	10.0%	53.7	86.3%	5.6	5.6
Dist.	090118	Ascensión	84.0%	75.8	94.7%	6.0	5.1
Dist.	090119	Huando	45.0%	65.2	83.8%	6.0	5.2
Prov.	**090200**	**Acobamba**	**29.7%**	**74.9**	**86.0%**	**6.3**	**5.1**
Dist.	090201	Acobamba	49.8%	73.7	86.4%	6.1	5.0
Dist.	090202	Andabamba	15.6%	69.5	78.9%	5.7	5.1
Dist.	090203	Anta	25.2%	72.1	81.3%	6.3	5.2
Dist.	090204	Caja	20.7%	75.2	75.8%	6.6	4.8
Dist.	090205	Marcas	40.0%	80.1	91.3%	6.2	5.1
Dist.	090206	Paucará	26.5%	78.2	93.5%	6.3	5.2
Dist.	090207	Pomacocha	22.4%	76.0	79.0%	6.6	5.0
Dist.	090208	Rosario	14.0%	74.4	88.0%	6.5	4.9
Prov.	**090300**	**Angaraes**	**29.0%**	**72.9**	**88.2%**	**5.8**	**5.3**
Dist.	090301	Lircay	43.1%	71.1	89.8%	5.8	5.3
Dist.	090302	Anchonga	7.0%	77.3	85.8%	5.7	5.4
Dist.	090303	Callanmarca	17.7%	87.2	83.3%	4.4	4.8
Dist.	090304	Ccochaccasa	34.4%	63.9	90.3%	5.8	5.5
Dist.	090305	Chincho	18.6%	71.7	82.5%	5.6	5.0
Dist.	090306	Congalla	12.1%	65.5	91.5%	5.8	5.2
Dist.	090307	Huanca-Huanca	11.5%	71.8	85.8%	5.3	5.4
Dist.	090308	Huayllay Grande	7.8%	74.0	89.2%	5.5	4.9
Dist.	090309	Julcamarca	29.2%	73.6	88.4%	5.7	4.9
Dist.	090310	San Antonio de Antaparco	19.7%	74.5	83.0%	5.8	5.1
Dist.	090311	Santo Tomas de Pata	37.4%	70.2	82.0%	5.5	5.2
Dist.	090312	Seccila	20.7%	74.2	83.3%	6.0	5.3
Prov.	**090400**	**Castrovirreyna**	**31.1%**	**54.4**	**82.2%**	**5.7**	**5.1**
Dist.	090401	Castrovirreyna	62.3%	52.8	87.2%	5.5	5.1

Continúa...

10.3.4.D Indicadores asociados al Índice de Vulnerabilidad a la Inseguridad Alimentaria, según departamento, provincia y distrito, 2018

Nivel	Ubigeo	Departamento, provincia y distrito	Indicadores asociados				
			Porcentaje de hogares que cocinan con gas o electricidad 1/	Esperanza de vida 2/	Porcentaje de Hogares con jefatura femenina o Adulto mayor que no trabaja 3/	Años promedio de escolaridad hasta los 17 años 4/	Promedio de personas en el hogar de 4 integrantes a más 5/
Dist.	090402	Arma	31.0%	63.2	83.1%	6.0	5.0
Dist.	090403	Aurahua	14.2%	50.8	89.4%	6.2	5.3
Dist.	090404	Capillas	5.2%	45.5	82.8%	5.8	5.0
Dist.	090405	Chupamarca	18.7%	70.0	77.9%	5.8	5.2
Dist.	090406	Cocas	18.3%	50.9	83.5%	5.8	5.3
Dist.	090407	Huachos	20.8%	54.4	78.1%	6.1	5.3
Dist.	090408	Huamatambo	5.6%	41.6	58.3%	6.3	5.3
Dist.	090409	Mollepampa	14.9%	52.0	86.8%	5.7	5.0
Dist.	090410	San Juan	31.0%	40.6	73.2%	5.1	5.1
Dist.	090411	Santa Ana	37.8%	59.6	74.1%	5.2	5.1
Dist.	090412	Tantará	31.5%	63.8	79.8%	5.4	4.9
Dist.	090413	Ticrapo	42.1%	61.6	82.8%	5.6	5.1
Prov.	**090500**	**Churcampa**	**21.9%**	**59.5**	**84.4%**	**5.9**	**5.2**
Dist.	090501	Churcampa	51.5%	62.1	84.9%	5.7	5.0
Dist.	090502	Anco	14.2%	60.9	82.9%	6.0	5.2
Dist.	090503	Chinchihuasi	3.4%	48.7	85.6%	5.6	5.1
Dist.	090504	El Carmen	26.3%	49.9	77.9%	6.0	5.3
Dist.	090505	La Merced	25.3%	65.5	89.0%	5.8	5.3
Dist.	090506	Locroja	10.8%	63.8	83.4%	6.0	5.3
Dist.	090507	Paucarbamba	6.8%	50.2	84.0%	6.0	5.0
Dist.	090508	San Miguel de Mayocc	25.4%	76.7	81.0%	6.0	4.9
Dist.	090509	San Pedro de Coris	46.2%	56.8	90.3%	5.8	5.1
Dist.	090510	Pachamarca	7.1%	61.2	93.2%	6.0	5.1
Dist.	090511	Cosme	12.7%	58.7	72.6%	5.6	5.3
Prov.	**090600**	**Huaytará**	**27.8%**	**58.3**	**84.9%**	**5.6**	**5.0**
Dist.	090601	Huaytará	64.4%	69.6	93.8%	5.8	4.7
Dist.	090602	Ayavi	12.7%	55.3	83.2%	5.5	4.8
Dist.	090603	Córdova	25.3%	56.3	78.0%	5.3	4.9
Dist.	090604	Huayacundo Arma	7.3%	64.9	94.7%	6.1	5.1
Dist.	090605	Laramarca	33.9%	65.5	81.5%	5.8	5.0
Dist.	090606	Ocoyo	22.5%	54.5	91.1%	5.7	4.8
Dist.	090607	Pilpichaca	30.3%	70.3	85.9%	5.4	5.3
Dist.	090608	Querco	10.6%	57.3	80.9%	5.6	5.1
Dist.	090609	Quito-Arma	30.0%	53.2	77.1%	6.3	4.7
Dist.	090610	San Antonio de Cusicancha	33.3%	62.6	96.2%	5.8	5.1
Dist.	090611	San Francisco de Sangayaico	12.8%	65.4	77.8%	6.1	5.4
Dist.	090612	San Isidro	5.2%	48.9	85.3%	6.0	5.0
Dist.	090613	Santiago de Chocorvos	23.9%	51.0	77.8%	5.1	4.9
Dist.	090614	Santiago de Quirahuara	36.3%	60.9	98.0%	5.7	5.1
Dist.	090615	Santo Domingo de Capillas	21.2%	49.5	79.9%	4.6	5.0
Dist.	090616	Tambo	18.4%	47.9	80.7%	6.1	4.9
Prov.	**090700**	**Tayacaja**	**27.3%**	**68.4**	**84.6%**	**5.9**	**5.1**
Dist.	090701	Pampas	64.6%	73.3	91.2%	6.0	5.0
Dist.	090702	Acostambo	35.5%	74.2	83.6%	5.8	5.1
Dist.	090703	Acraquia	34.3%	70.2	85.5%	6.3	5.0

Continúa...

10.3.4.D Indicadores asociados al Índice de Vulnerabilidad a la Inseguridad Alimentaria, según departamento, provincia y distrito, 2018

Nivel	Ubigeo	Departamento, provincia y distrito	Indicadores asociados				
			Porcentaje de hogares que cocinan con gas o electricidad 1/	Esperanza de vida 2/	Porcentaje de Hogares con jefatura femenina o Adulto mayor que no trabaja 3/	Años promedio de escolaridad hasta los 17 años 4/	Promedio de personas en el hogar de 4 integrantes a más 5/
Dist.	090704	Ahuaycha	25.8%	64.1	86.5%	5.8	5.1
Dist.	090705	Colcabamba	25.7%	63.7	84.1%	5.9	5.0
Dist.	090706	Daniel Hernández	43.4%	69.8	89.2%	6.1	5.0
Dist.	090707	Huachocolpa	12.7%	57.9	86.3%	6.4	5.3
Dist.	090709	Huaribamba	10.3%	79.2	74.9%	5.8	4.9
Dist.	090710	Ñahuimpuquio	22.4%	73.2	82.2%	5.9	4.9
Dist.	090711	Pazos	24.1%	78.1	80.1%	6.1	4.9
Dist.	090713	Quishuar	8.0%	81.7	85.7%	5.8	4.9
Dist.	090714	Salcabamba	15.4%	71.7	85.7%	5.8	5.2
Dist.	090715	Salcahuasi	4.5%	53.3	83.4%	6.4	5.0
Dist.	090716	San Marcos de Rocchac	24.0%	70.9	84.8%	6.0	4.9
Dist.	090717	Surcubamba	8.0%	57.3	82.3%	6.0	5.0
Dist.	090718	Tintay Puncu	10.3%	59.8	81.7%	6.0	5.1
Dist.	090719	Quichuas	28.4%	67.2	81.1%	5.5	5.3
Dist.	090720	Andaymarca	7.5%	66.3	81.6%	5.7	5.3
Dist.	090721	Roble	10.2%	60.0	83.0%	6.0	5.1
Dist.	090722	Pichos	12.2%	77.1	77.9%	5.5	5.3
Dist.	090723	Santiago de Tucuma	17.2%	67.9	79.9%	5.3	5.2
Dep.	**100000**	**Huánuco**	**50.7%**	**74.6**	**87.5%**	**5.6**	**5.2**
Prov.	**100100**	**Huánuco**	**68.0%**	**80.1**	**89.2%**	**5.7**	**5.2**
Dist.	100101	Huánuco	88.9%	68.7	90.9%	5.8	5.3
Dist.	100102	Amarilis	87.6%	74.3	90.9%	5.8	5.3
Dist.	100103	Chinchao	37.7%	80.2	84.8%	5.4	4.9
Dist.	100104	Churubamba	13.5%	82.9	86.1%	5.5	5.0
Dist.	100105	Margos	20.9%	86.5	77.4%	5.9	4.9
Dist.	100106	Quisqui	15.1%	80.0	80.2%	5.5	5.0
Dist.	100107	San Francisco de Cayrán	17.9%	78.1	78.1%	5.7	4.9
Dist.	100108	San Pedro de Chaulán	15.8%	86.9	79.6%	5.2	5.1
Dist.	100109	Santa María del Valle	24.2%	86.3	84.3%	5.7	5.1
Dist.	100110	Yarumayo	27.3%	81.5	85.8%	5.7	4.9
Dist.	100111	Pillco Marca	87.1%	74.0	93.8%	5.8	5.2
Dist.	100112	Yacus	2.9%	81.8	82.9%	6.1	4.9
Dist.	100113	San Pablo de Pillao	17.6%	80.2	81.0%	5.6	5.1
Prov.	**100200**	**Ambo**	**49.6%**	**76.8**	**83.9%**	**5.6**	**5.0**
Dist.	100201	Ambo	67.4%	69.7	87.8%	5.6	5.1
Dist.	100202	Cayna	8.6%	80.8	84.0%	5.8	4.9
Dist.	100203	Colpas	24.4%	82.1	70.6%	5.4	5.0
Dist.	100204	Conchamarca	40.1%	77.0	86.4%	5.5	4.9
Dist.	100205	Huacar	54.1%	80.7	79.3%	5.5	4.8
Dist.	100206	San Francisco	24.7%	78.0	72.0%	5.8	4.9
Dist.	100207	San Rafael	33.0%	74.1	79.6%	5.5	5.0
Dist.	100208	Tomay Kichwa	51.4%	71.7	86.4%	5.6	4.9
Prov.	**100300**	**Dos de Mayo**	**22.9%**	**67.3**	**86.6%**	**5.7**	**5.2**
Dist.	100301	La Unión	56.3%	60.3	91.2%	5.6	5.0
Dist.	100307	Chuquis	11.1%	70.6	84.8%	5.5	5.2

Continúa...

10.3.4.D Indicadores asociados al Índice de Vulnerabilidad a la Inseguridad Alimentaria, según departamento, provincia y distrito, 2018

Nivel	Ubigeo	Departamento, provincia y distrito	Indicadores asociados				
			Porcentaje de hogares que cocinan con gas o electricidad 1/	Esperanza de vida 2/	Porcentaje de Hogares con jefatura femenina o Adulto mayor que no trabaja 3/	Años promedio de escolaridad hasta los 17 años 4/	Promedio de personas en el hogar de 4 integrantes a más 5/
Dist.	100311	Marías	14.6%	68.0	87.7%	5.3	5.3
Dist.	100313	Pachas	14.6%	64.8	83.1%	5.8	5.0
Dist.	100316	Quivilla	11.5%	64.7	91.3%	5.7	5.0
Dist.	100317	Ripán	31.7%	66.8	85.7%	5.9	5.5
Dist.	100321	Shunqui	9.4%	71.7	84.8%	6.1	4.9
Dist.	100322	Sillapata	3.9%	67.6	86.5%	5.9	4.9
Dist.	100323	Yanas	4.3%	71.0	82.5%	6.3	5.1
Prov.	**100400**	**Huacaybamba**	**11.1%**	**80.6**	**91.7%**	**5.8**	**5.3**
Dist.	100401	Huacaybamba	23.6%	77.1	88.8%	5.6	5.4
Dist.	100402	Canchabamba	2.5%	85.1	94.0%	5.9	5.5
Dist.	100403	Cochabamba	10.0%	75.4	78.8%	5.7	5.3
Dist.	100404	Pinra	3.6%	84.6	96.3%	6.0	5.2
Prov.	**100500**	**Huamalíes**	**17.8%**	**78.8**	**85.2%**	**5.6**	**5.1**
Dist.	100501	Llata	31.8%	69.6	89.0%	5.7	5.1
Dist.	100502	Arancay	26.4%	74.9	73.2%	5.6	5.3
Dist.	100503	Chavín de Pariarca	9.5%	81.7	77.4%	5.1	4.9
Dist.	100504	Jacas Grande	8.4%	84.6	81.9%	5.5	5.1
Dist.	100505	Jircán	11.4%	72.2	84.1%	5.2	5.6
Dist.	100506	Miraflores	11.0%	88.7	83.7%	6.0	5.2
Dist.	100507	Monzón	22.7%	70.6	84.8%	5.4	4.9
Dist.	100508	Punchao	6.5%	83.0	83.7%	5.4	5.0
Dist.	100509	Puños	2.7%	82.7	91.1%	5.7	5.1
Dist.	100510	Singa	5.9%	79.6	89.8%	5.7	5.1
Dist.	100511	Tantamayo	3.3%	79.6	81.9%	5.5	5.1
Prov.	**100600**	**Leoncio Prado**	**65.2%**	**72.0**	**88.0%**	**5.5**	**5.1**
Dist.	100601	Rupa-Rupa	84.3%	72.5	90.7%	5.7	5.1
Dist.	100602	Daniel Alomía Robles	23.4%	75.1	84.5%	5.2	5.0
Dist.	100603	Hermilio Valdizán	46.7%	72.9	78.9%	5.4	5.0
Dist.	100604	José Crespo y Castillo	62.2%	70.1	87.1%	5.3	5.0
Dist.	100605	Luyando	56.6%	72.0	85.7%	5.5	5.0
Dist.	100606	Mariano Dámaso Beraún	44.5%	70.7	87.8%	5.4	5.0
Dist.	100607	Pucayacu	39.5%	69.7	80.7%	5.0	4.9
Dist.	100608	Castillo Grande	81.2%	72.2	89.1%	5.6	5.1
Dist.	100609	Pueblo Nuevo	23.2%	72.4	78.2%	5.2	5.0
Dist.	100610	Santo Domingo de Anda	21.8%	73.0	79.3%	5.1	4.9
Prov.	**100700**	**Marañón**	**25.0%**	**67.7**	**87.8%**	**5.1**	**5.2**
Dist.	100701	Huacrachuco	17.8%	64.8	89.7%	5.1	5.3
Dist.	100702	Cholón	28.2%	64.5	86.2%	5.0	5.1
Dist.	100703	San Buenaventura	3.3%	75.3	88.7%	5.0	5.2
Dist.	100704	La Morada	51.7%	69.4	81.5%	5.4	5.0
Dist.	100705	Santa Rosa de Alto Yanajanca	42.8%	64.5	82.2%	5.0	5.0
Prov.	**100800**	**Pachitea**	**35.2%**	**73.7**	**85.2%**	**5.5**	**5.1**
Dist.	100801	Panao	35.3%	67.0	85.9%	5.4	5.2
Dist.	100802	Chaglla	38.2%	73.4	84.6%	5.5	5.0
Dist.	100803	Molino	36.1%	77.9	86.4%	5.5	5.0

Continúa...

10.3.4.D Indicadores asociados al Índice de Vulnerabilidad a la Inseguridad Alimentaria, según departamento, provincia y distrito, 2018

Nivel	Ubigeo	Departamento, provincia y distrito	Indicadores asociados				
			Porcentaje de hogares que cocinan con gas o electricidad 1/	Esperanza de vida 2/	Porcentaje de Hogares con jefatura femenina o Adulto mayor que no trabaja 3/	Años promedio de escolaridad hasta los 17 años 4/	Promedio de personas en el hogar de 4 integrantes a más 5/
Dist.	100804	Umari	31.3%	76.6	83.7%	5.5	5.1
Prov.	**100900**	**Puerto Inca**	**46.2%**	**70.4**	**82.0%**	**4.9**	**5.2**
Dist.	100901	Puerto Inca	60.6%	67.9	87.3%	5.0	5.2
Dist.	100902	Codo del Pozuzo	41.5%	69.1	78.4%	4.7	5.3
Dist.	100903	Honoria	33.2%	72.3	75.8%	5.1	5.2
Dist.	100904	Tournavista	45.3%	71.3	79.7%	4.8	5.3
Dist.	100905	Yuyapichis	40.0%	71.1	82.4%	4.9	5.2
Prov.	**101000**	**Lauricocha**	**13.8%**	**71.2**	**86.9%**	**5.6**	**5.1**
Dist.	101001	Jesús	22.2%	68.1	87.2%	5.4	4.9
Dist.	101002	Baños	25.8%	64.0	86.0%	5.4	5.0
Dist.	101003	Jivia	5.6%	71.9	83.2%	5.4	5.0
Dist.	101004	Queropalca	2.1%	70.3	84.8%	5.7	5.1
Dist.	101005	Rondos	9.0%	77.7	88.8%	6.0	5.2
Dist.	101006	San Francisco de Asís	8.7%	79.1	78.6%	6.0	4.8
Dist.	101007	San Miguel de Cauri	9.9%	67.1	90.3%	5.6	5.2
Prov.	**101100**	**Yarowilca**	**10.1%**	**76.3**	**84.6%**	**6.1**	**5.2**
Dist.	101101	Chavinillo	15.0%	71.1	82.0%	5.9	5.4
Dist.	101102	Cahuac	2.5%	78.8	86.8%	6.1	5.0
Dist.	101103	Chacabamba	1.3%	83.1	96.8%	6.2	5.4
Dist.	101104	Aparicio Pomares	6.6%	78.6	83.8%	6.1	5.1
Dist.	101105	Jacas Chico	16.4%	68.6	83.7%	5.7	5.5
Dist.	101106	Obas	14.0%	77.9	86.8%	6.4	5.0
Dist.	101107	Pampamarca	6.3%	75.9	94.0%	6.0	5.1
Dist.	101108	Choras	7.1%	76.1	73.3%	5.7	5.0
Dep.	**110000**	**Ica**	**90.1%**	**81.9**	**90.7%**	**5.3**	**5.1**
Prov.	**110100**	**Ica**	**91.3%**	**82.6**	**91.0%**	**5.4**	**5.1**
Dist.	110101	Ica	93.0%	82.5	90.9%	5.5	5.2
Dist.	110102	La Tinguiña	94.6%	84.9	92.3%	5.4	5.2
Dist.	110103	Los Aquijes	86.4%	81.5	90.9%	5.3	5.1
Dist.	110104	Ocucaje	61.9%	80.8	85.8%	5.3	4.9
Dist.	110105	Pachacutec	87.5%	83.9	91.4%	5.3	5.0
Dist.	110106	Parcona	95.6%	84.8	90.9%	5.5	5.3
Dist.	110107	Pueblo Nuevo	85.6%	81.5	90.4%	5.0	5.1
Dist.	110108	Salas	90.6%	82.2	92.7%	5.0	5.1
Dist.	110109	San José de los Molinos	82.8%	81.7	89.7%	5.3	4.9
Dist.	110110	San Juan Bautista	87.7%	85.2	90.5%	5.4	5.0
Dist.	110111	Santiago	86.6%	85.2	90.6%	5.4	4.9
Dist.	110112	Subtanjalla	95.4%	82.2	92.6%	5.3	5.1
Dist.	110113	Tate	91.0%	81.0	92.2%	5.5	4.8
Dist.	110114	Yauca del Rosario	42.7%	78.6	74.0%	5.3	4.9
Prov.	**110200**	**Chincha**	**90.5%**	**83.6**	**90.1%**	**5.3**	**5.1**
Dist.	110201	Chincha Alta	94.8%	84.0	89.4%	5.4	5.2
Dist.	110202	Alto Larán	77.6%	82.7	89.3%	5.1	5.1
Dist.	110203	Chavín	16.0%	81.3	82.6%	5.4	4.7
Dist.	110204	Chincha Baja	91.8%	84.9	91.2%	5.3	5.0

Continúa...

10.3.4.D Indicadores asociados al Índice de Vulnerabilidad a la Inseguridad Alimentaria, según departamento, provincia y distrito, 2018

Nivel	Ubigeo	Departamento, provincia y distrito	Indicadores asociados				
			Porcentaje de hogares que cocinan con gas o electricidad 1/	Esperanza de vida 2/	Porcentaje de Hogares con jefatura femenina o Adulto mayor que no trabaja 3/	Años promedio de escolaridad hasta los 17 años 4/	Promedio de personas en el hogar de 4 integrantes a más 5/
Dist.	110205	El Carmen	81.9%	84.0	90.2%	5.2	5.1
Dist.	110206	Grocio Prado	88.5%	87.0	88.0%	5.2	5.0
Dist.	110207	Pueblo Nuevo	94.4%	85.7	92.8%	5.2	5.2
Dist.	110208	San Juan de Yanac	16.9%	76.9	82.6%	5.4	5.3
Dist.	110209	San Pedro de Huacarpana	0.5%	83.1	84.5%	6.0	5.0
Dist.	110210	Sunampe	91.7%	87.0	88.3%	5.1	5.0
Dist.	110211	Tambo de Mora	94.2%	82.7	87.9%	5.5	5.0
Prov.	**110300**	**Nasca**	**86.3%**	**85.5**	**91.2%**	**5.2**	**5.0**
Dist.	110301	Nasca	89.5%	82.2	91.5%	5.3	5.1
Dist.	110302	Changuillo	34.8%	86.9	83.9%	5.3	4.6
Dist.	110303	El Ingenio	63.1%	87.4	86.7%	5.3	4.9
Dist.	110304	Marcona	94.5%	83.2	88.8%	5.2	4.9
Dist.	110305	Vista Alegre	86.0%	87.7	93.5%	5.2	5.0
Prov.	**110400**	**Palpa**	**65.0%**	**84.2**	**87.4%**	**5.2**	**4.9**
Dist.	110401	Palpa	76.2%	85.8	89.0%	5.4	5.0
Dist.	110402	Llipata	51.4%	86.4	89.9%	4.7	4.7
Dist.	110403	Río Grande	55.5%	86.1	86.1%	5.1	4.8
Dist.	110404	Santa Cruz	43.9%	85.5	82.6%	5.7	5.1
Dist.	110405	Tibillo	25.6%	77.3	70.6%	5.7	5.3
Prov.	**110500**	**Pisco**	**90.7%**	**74.9**	**90.5%**	**5.3**	**5.1**
Dist.	110501	Pisco	94.9%	76.4	90.7%	5.2	5.1
Dist.	110502	Huancano	79.4%	71.8	88.6%	5.7	5.4
Dist.	110503	Humay	75.5%	71.1	85.8%	5.4	4.8
Dist.	110504	InDep.endencia	72.2%	74.4	85.1%	5.3	4.9
Dist.	110505	Paracas	87.7%	76.1	92.4%	5.4	5.0
Dist.	110506	San Andrés	94.5%	77.0	89.9%	5.3	5.2
Dist.	110507	San Clemente	90.4%	76.2	92.1%	5.2	5.0
Dist.	110508	Túpac Amaru Inca	94.3%	75.9	93.1%	5.4	5.0
Dep.	**120000**	**Junín**	**69.6%**	**73.6**	**88.1%**	**5.7**	**5.1**
Prov.	**120100**	**Huancayo**	**85.9%**	**72.6**	**90.5%**	**5.8**	**5.1**
Dist.	120101	Huancayo	93.4%	69.3	91.1%	5.7	5.1
Dist.	120104	Carhuacallanga	11.6%	86.6	83.9%	5.4	5.3
Dist.	120105	Chacapampa	15.2%	70.2	82.5%	6.2	5.2
Dist.	120106	Chicche	38.9%	71.1	83.7%	6.1	4.9
Dist.	120107	Chilca	91.8%	73.2	92.5%	5.9	5.2
Dist.	120108	Chongos Alto	49.0%	78.3	79.5%	7.2	5.0
Dist.	120111	Chupuro	42.6%	69.6	78.0%	6.0	5.1
Dist.	120112	Colca	18.5%	70.7	77.5%	5.2	4.9
Dist.	120113	Cullhuas	24.9%	78.4	70.1%	5.6	5.0
Dist.	120114	El Tambo	94.2%	72.9	91.4%	5.7	5.1
Dist.	120116	Huacrapuquio	55.3%	81.2	80.7%	6.0	5.2
Dist.	120117	Hualhuas	71.2%	69.5	88.7%	5.9	5.3
Dist.	120119	Huancán	86.3%	69.4	92.4%	5.9	5.2
Dist.	120120	Huasicancha	9.7%	76.5	82.1%	5.5	5.3
Dist.	120121	Huayucachi	75.0%	69.0	89.5%	5.7	5.2

Continúa...

10.3.4.D Indicadores asociados al Índice de Vulnerabilidad a la Inseguridad Alimentaria, según departamento, provincia y distrito, 2018

Nivel	Ubigeo	Departamento, provincia y distrito	Indicadores asociados				
			Porcentaje de hogares que cocinan con gas o electricidad 1/	Esperanza de vida 2/	Porcentaje de Hogares con jefatura femenina o Adulto mayor que no trabaja 3/	Años promedio de escolaridad hasta los 17 años 4/	Promedio de personas en el hogar de 4 integrantes a más 5/
Dist.	120122	Ingenio	37.0%	73.0	86.9%	5.8	5.3
Dist.	120124	Pariahuanca	5.9%	70.4	76.8%	5.7	5.0
Dist.	120125	Pilcomayo	91.9%	70.3	92.5%	5.9	5.2
Dist.	120126	Pucará	48.7%	68.5	78.8%	5.5	5.0
Dist.	120127	Quichuay	46.2%	73.3	86.8%	5.6	5.2
Dist.	120128	Quilcas	61.4%	69.8	91.0%	5.6	5.1
Dist.	120129	San Agustín	85.5%	70.2	90.5%	5.8	5.3
Dist.	120130	San Jerónimo de Tunán	87.5%	70.8	91.1%	5.6	5.2
Dist.	120132	Saño	70.2%	68.9	89.7%	5.7	5.1
Dist.	120133	Sapallanga	63.1%	71.2	87.2%	5.8	5.1
Dist.	120134	Sicaya	87.6%	73.9	91.7%	5.7	5.2
Dist.	120135	Santo Domingo de Acobamba	3.2%	70.3	75.6%	5.7	5.2
Dist.	120136	Viques	64.8%	74.9	89.1%	5.7	5.3
Prov.	**120200**	**Concepción**	**48.1%**	**73.7**	**85.7%**	**5.8**	**5.1**
Dist.	120201	Concepción	76.8%	65.6	90.5%	5.9	5.1
Dist.	120202	Aco	52.2%	77.1	75.1%	6.3	4.9
Dist.	120203	Andamarca	4.7%	77.7	78.9%	5.5	5.3
Dist.	120204	Chambara	39.2%	70.4	81.2%	5.9	5.0
Dist.	120205	Cochas	4.2%	74.9	69.1%	6.0	5.1
Dist.	120206	Comas	18.9%	74.4	85.9%	5.7	5.1
Dist.	120207	Heroinas Toledo	22.5%	71.2	88.9%	5.7	4.9
Dist.	120208	Manzanares	54.8%	78.8	82.5%	6.0	5.0
Dist.	120209	Mariscal Castilla	25.3%	78.2	77.1%	5.5	5.1
Dist.	120210	Matahuasi	57.3%	69.7	89.1%	5.6	5.1
Dist.	120211	Mito	54.6%	67.2	86.9%	5.9	4.9
Dist.	120212	Nueve de Julio	38.7%	70.1	90.5%	5.7	5.1
Dist.	120213	Orcotuna	70.8%	83.8	82.8%	6.0	5.0
Dist.	120214	San José de Quero	36.1%	75.8	83.1%	6.1	5.1
Dist.	120215	Santa Rosa de Ocopa	40.6%	70.6	88.5%	5.5	4.9
Prov.	**120300**	**Chanchamayo**	**61.8%**	**75.9**	**85.7%**	**5.7**	**5.1**
Dist.	120301	Chanchamayo	79.4%	75.7	86.9%	5.8	5.1
Dist.	120302	Perené	57.9%	75.2	86.0%	5.8	5.1
Dist.	120303	Pichanaqui	46.8%	83.1	85.9%	5.6	5.2
Dist.	120304	San Luis de Shuaro	37.6%	74.6	75.4%	5.5	4.8
Dist.	120305	San Ramón	77.9%	75.0	86.6%	5.7	5.0
Dist.	120306	Vitoc	48.6%	72.0	67.4%	5.4	4.8
Prov.	**120400**	**Jauja**	**59.2%**	**70.5**	**87.0%**	**5.9**	**5.1**
Dist.	120401	Jauja	86.3%	67.6	88.1%	5.9	5.0
Dist.	120402	Acolla	60.7%	71.8	86.4%	6.4	5.0
Dist.	120403	Apata	24.2%	67.4	88.7%	6.0	5.1
Dist.	120404	Ataura	60.8%	69.4	92.6%	5.6	5.5
Dist.	120405	Canchayllo	71.3%	63.7	90.6%	6.1	4.9
Dist.	120406	Curicaca	67.8%	65.0	92.0%	5.7	5.1
Dist.	120407	El Mantaro	56.3%	77.6	88.4%	5.7	4.9
Dist.	120408	Huamali	56.4%	70.4	88.0%	5.8	5.1

Continúa...

10.3.4.D Indicadores asociados al Índice de Vulnerabilidad a la Inseguridad Alimentaria, según departamento, provincia y distrito, 2018

Nivel	Ubigeo	Departamento, provincia y distrito	Indicadores asociados				
			Porcentaje de hogares que cocinan con gas o electricidad 1/	Esperanza de vida 2/	Porcentaje de Hogares con jefatura femenina o Adulto mayor que no trabaja 3/	Años promedio de escolaridad hasta los 17 años 4/	Promedio de personas en el hogar de 4 integrantes a más 5/
Dist.	120409	Huaripampa	45.0%	73.6	85.9%	5.7	5.0
Dist.	120410	Huertas	46.3%	68.2	83.1%	5.7	5.0
Dist.	120411	Janjaillo	20.1%	68.8	86.8%	5.9	5.0
Dist.	120412	Julcán	46.3%	70.9	88.4%	6.0	5.0
Dist.	120413	Leonor Ordoñez	55.7%	67.8	89.9%	6.1	5.0
Dist.	120414	Llocllapampa	63.2%	64.5	82.9%	5.6	5.0
Dist.	120415	Marco	29.1%	72.6	88.1%	6.2	5.1
Dist.	120416	Masma	36.1%	65.3	87.4%	5.5	5.1
Dist.	120417	Masma Chicche	6.8%	80.2	82.9%	5.8	5.5
Dist.	120418	Molinos	17.7%	75.7	78.1%	5.7	5.3
Dist.	120419	Monobamba	28.7%	70.7	70.9%	6.1	5.0
Dist.	120420	Muqui	38.4%	75.8	88.2%	6.1	5.0
Dist.	120421	Muquiyauyo	69.5%	78.1	83.5%	6.1	5.1
Dist.	120422	Paca	43.6%	73.7	80.2%	5.6	4.9
Dist.	120423	Paccha	44.5%	68.1	87.5%	6.3	4.9
Dist.	120424	Pancán	46.2%	64.5	87.2%	5.7	4.8
Dist.	120425	Parco	59.9%	66.2	87.5%	6.6	5.2
Dist.	120426	Pomacancha	31.3%	67.3	86.3%	6.3	5.3
Dist.	120427	Ricran	34.3%	73.0	77.3%	5.3	5.2
Dist.	120428	San Lorenzo	55.3%	75.9	87.6%	6.4	5.0
Dist.	120429	San Pedro de Chunan	14.3%	63.6	84.4%	6.5	5.1
Dist.	120430	Sausa	81.2%	77.5	90.7%	5.8	5.1
Dist.	120431	Sincos	45.6%	66.8	85.7%	6.0	4.9
Dist.	120432	Tunan Marca	54.9%	78.9	87.3%	6.0	4.9
Dist.	120433	Yauli	28.1%	65.4	81.7%	5.6	5.5
Dist.	120434	Yauyos	87.2%	71.9	89.2%	5.8	5.3
Prov.	**120500**	**Junín**	**71.3%**	**68.5**	**87.5%**	**5.9**	**5.0**
Dist.	120501	Junín	79.7%	68.5	90.8%	6.0	4.9
Dist.	120502	Carhuamayo	85.6%	72.1	90.5%	5.9	5.1
Dist.	120503	Ondores	28.4%	64.9	80.9%	6.4	5.2
Dist.	120504	Ulcumayo	47.5%	68.4	75.8%	5.5	5.0
Prov.	**120600**	**Satipo**	**34.5%**	**77.0**	**86.4%**	**5.3**	**5.2**
Dist.	120601	Satipo	57.9%	70.9	88.3%	5.5	5.1
Dist.	120602	Coviriali	18.7%	73.9	79.5%	5.3	5.3
Dist.	120603	Llaylla	7.7%	73.7	78.4%	5.7	4.7
Dist.	120604	Mazamari	42.1%	79.3	87.6%	5.4	5.3
Dist.	120605	Pampa Hermosa	8.5%	79.4	74.9%	5.5	5.0
Dist.	120606	Pangoa	33.0%	76.0	86.8%	5.2	5.4
Dist.	120607	Río Negro	33.0%	75.2	83.1%	5.2	5.2
Dist.	120608	Río Tambo	8.9%	86.8	89.2%	4.9	5.3
Dist.	120609	Vizcatán del Ene	34.7%	77.6	90.7%	5.0	4.8
Prov.	**120700**	**Tarma**	**76.6%**	**78.2**	**83.0%**	**5.7**	**5.0**
Dist.	120701	Tarma	87.7%	72.3	86.6%	5.7	5.0
Dist.	120702	Acobamba	71.4%	72.7	78.1%	5.8	4.9
Dist.	120703	Huaricolca	43.6%	78.9	85.3%	6.2	5.2

Continúa...

10.3.4.D Indicadores asociados al Índice de Vulnerabilidad a la Inseguridad Alimentaria, según departamento, provincia y distrito, 2018

Nivel	Ubigeo	Departamento, provincia y distrito	Indicadores asociados				
			Porcentaje de hogares que cocinan con gas o electricidad 1/	Esperanza de vida 2/	Porcentaje de Hogares con jefatura femenina o Adulto mayor que no trabaja 3/	Años promedio de escolaridad hasta los 17 años 4/	Promedio de personas en el hogar de 4 integrantes a más 5/
Dist.	120704	Huasahuasi	69.2%	76.1	78.3%	5.5	4.7
Dist.	120705	La Unión	61.4%	79.5	80.4%	6.0	5.0
Dist.	120706	Palca	66.6%	77.6	78.2%	5.5	5.0
Dist.	120707	Palcamayo	69.0%	80.9	74.1%	5.6	4.7
Dist.	120708	San Pedro de Cajas	65.9%	85.3	81.4%	5.5	4.8
Dist.	120709	Tapo	46.2%	80.7	79.0%	5.9	4.9
Prov.	**120800**	**Yauli**	**87.3%**	**79.7**	**90.7%**	**5.7**	**4.9**
Dist.	120801	La Oroya	94.1%	76.2	92.5%	5.8	4.9
Dist.	120802	Chacapalpa	37.0%	76.2	82.3%	5.7	5.0
Dist.	120803	Huay-Huay	72.2%	82.1	79.9%	5.5	4.9
Dist.	120804	Marcapomacocha	80.8%	80.9	85.3%	5.6	4.8
Dist.	120805	Morococha	95.2%	86.3	95.9%	6.0	4.9
Dist.	120806	Paccha	83.5%	77.0	84.7%	5.3	4.9
Dist.	120807	Santa Bárbara de Carhua-cayán	67.5%	83.9	78.5%	5.3	5.2
Dist.	120808	Santa Rosa de Sacco	95.6%	83.1	93.9%	5.8	4.9
Dist.	120809	Suitucancha	39.2%	73.2	79.7%	5.3	4.8
Dist.	120810	Yauli	76.3%	77.6	89.2%	5.3	4.8
Prov.	**120900**	**Chupaca**	**66.7%**	**74.3**	**85.6%**	**5.8**	**5.1**
Dist.	120901	Chupaca	83.3%	70.9	90.8%	5.8	5.0
Dist.	120902	Ahuac	65.5%	69.6	81.5%	5.7	5.2
Dist.	120903	Chongos Bajo	61.3%	71.9	81.4%	6.3	5.1
Dist.	120904	Huachac	64.5%	75.6	84.8%	5.8	5.3
Dist.	120905	Huamancaca Chico	79.8%	74.0	87.5%	5.6	5.1
Dist.	120906	San Juan de Iscos	38.6%	75.1	80.4%	5.5	4.9
Dist.	120907	San Juan de Jarpa	12.2%	79.0	85.2%	6.3	5.0
Dist.	120908	Tres de Diciembre	57.6%	81.5	78.1%	5.8	4.8
Dist.	120909	Yanacancha	31.1%	71.0	75.8%	5.6	5.1
Dep.	**130000**	**La Libertad**	**74.5%**	**78.1**	**88.6%**	**5.4**	**5.2**
Prov.	**130100**	**Trujillo**	**92.4%**	**79.4**	**90.4%**	**5.4**	**5.3**
Dist.	130101	Trujillo	96.2%	80.0	89.1%	5.6	5.3
Dist.	130102	El Porvenir	85.5%	80.2	93.2%	5.2	5.3
Dist.	130103	Florencia de Mora	94.1%	81.3	87.8%	5.4	5.7
Dist.	130104	Huanchaco	93.4%	77.8	91.8%	5.3	5.2
Dist.	130105	La Esperanza	93.8%	79.0	91.4%	5.3	5.3
Dist.	130106	Laredo	84.2%	81.9	88.4%	5.3	5.2
Dist.	130107	Moche	94.8%	78.0	88.3%	5.2	5.4
Dist.	130108	Poroto	46.3%	78.3	76.4%	5.7	5.0
Dist.	130109	Salaverry	93.0%	78.8	92.8%	5.3	5.2
Dist.	130110	Simbal	58.8%	77.1	76.5%	5.2	5.1
Dist.	130111	Víctor Larco Herrera	96.7%	81.0	88.9%	5.5	5.1
Prov.	**130200**	**Ascope**	**86.6%**	**77.4**	**87.8%**	**5.4**	**5.2**
Dist.	130201	Ascope	81.3%	75.7	83.2%	5.4	5.2
Dist.	130202	Chicama	85.1%	77.7	89.4%	5.4	5.2
Dist.	130203	Chocope	91.5%	77.1	88.9%	5.6	5.2
Dist.	130204	Magdalena de Cao	90.4%	78.7	80.7%	5.3	5.0

Continúa...

10.3.4.D Indicadores asociados al Índice de Vulnerabilidad a la Inseguridad Alimentaria, según departamento, provincia y distrito, 2018

Nivel	Ubigeo	Departamento, provincia y distrito	Indicadores asociados				
			Porcentaje de hogares que cocinan con gas o electricidad 1/	Esperanza de vida 2/	Porcentaje de Hogares con jefatura femenina o Adulto mayor que no trabaja 3/	Años promedio de escolaridad hasta los 17 años 4/	Promedio de personas en el hogar de 4 integrantes a más 5/
Dist.	130205	Paiján	80.4%	76.3	86.0%	5.3	5.1
Dist.	130206	Rázuri	85.3%	75.7	84.5%	5.4	5.0
Dist.	130207	Santiago de Cao	90.6%	79.1	86.7%	5.4	5.1
Dist.	130208	Casa Grande	90.2%	78.8	91.3%	5.6	5.3
Prov.	**130300**	**Bolívar**	**19.5%**	**84.1**	**79.0%**	**5.4**	**5.2**
Dist.	130301	Bolívar	23.5%	77.8	71.6%	5.7	5.4
Dist.	130302	Bambamarca	2.3%	90.3	82.7%	5.3	5.2
Dist.	130303	Condormarca	10.3%	82.7	75.7%	4.8	5.3
Dist.	130304	Longotea	31.9%	78.4	81.7%	5.4	4.9
Dist.	130305	Uchumarca	27.4%	82.4	83.6%	5.5	5.0
Dist.	130306	Ucuncha	18.2%	93.0	83.0%	5.1	4.7
Prov.	**130400**	**Chepén**	**78.9%**	**79.4**	**87.1%**	**5.6**	**5.0**
Dist.	130401	Chepén	83.8%	79.4	87.8%	5.6	5.1
Dist.	130402	Pacanga	71.4%	79.3	87.5%	5.6	4.9
Dist.	130403	Pueblo Nuevo	74.0%	79.5	83.0%	5.5	4.9
Prov.	**130500**	**Julcán**	**39.3%**	**70.8**	**79.3%**	**5.5**	**5.0**
Dist.	130501	Julcán	42.9%	69.5	79.9%	5.6	4.8
Dist.	130502	Calamarca	41.8%	73.0	78.5%	5.5	5.0
Dist.	130503	Carabamba	28.7%	69.8	83.2%	5.7	5.1
Dist.	130504	Huaso	40.8%	70.7	73.2%	5.3	5.1
Prov.	**130600**	**Otuzco**	**22.5%**	**74.7**	**80.8%**	**5.3**	**4.9**
Dist.	130601	Otuzco	40.1%	72.1	84.2%	5.3	4.8
Dist.	130602	Agallpampa	5.6%	74.6	85.5%	5.2	5.0
Dist.	130604	Charat	18.8%	74.7	75.1%	5.3	4.9
Dist.	130605	Huaranchal	19.9%	74.2	71.4%	4.9	4.9
Dist.	130606	La Cuesta	19.6%	70.9	78.3%	5.0	4.8
Dist.	130608	Mache	42.5%	81.3	76.0%	5.3	4.8
Dist.	130610	Paranday	4.7%	71.6	66.2%	5.2	5.1
Dist.	130611	Salpo	21.1%	73.0	78.5%	5.5	4.9
Dist.	130613	Sinsicap	19.1%	78.4	77.8%	5.6	4.9
Dist.	130614	Usquil	8.9%	75.8	79.9%	5.3	5.0
Prov.	**130700**	**Pacasmayo**	**85.8%**	**84.0**	**87.7%**	**5.5**	**5.0**
Dist.	130701	San Pedro de Lloc	88.3%	82.3	84.4%	5.5	5.1
Dist.	130702	Guadalupe	82.1%	83.5	88.9%	5.5	5.0
Dist.	130703	Jequetepeque	82.3%	82.2	81.4%	5.5	4.9
Dist.	130704	Pacasmayo	94.5%	83.7	89.5%	5.4	5.1
Dist.	130705	San José de Quero	76.4%	88.2	86.0%	5.4	4.9
Prov.	**130800**	**Pataz**	**32.4%**	**77.7**	**87.4%**	**5.2**	**5.4**
Dist.	130801	Tayabamba	23.1%	71.8	87.8%	5.2	5.2
Dist.	130802	Buldibuyo	16.9%	75.1	81.4%	5.0	5.1
Dist.	130803	Chillia	13.5%	82.1	88.1%	5.3	5.6
Dist.	130804	Huancaspata	19.1%	87.8	91.3%	5.3	5.3
Dist.	130805	Huaylillas	25.6%	74.1	95.1%	5.5	5.2
Dist.	130806	Huayo	20.5%	69.5	81.9%	5.1	5.6
Dist.	130807	Ongón	9.0%	77.7	78.1%	4.9	5.3

Continúa...

10.3.4.D Indicadores asociados al Índice de Vulnerabilidad a la Inseguridad Alimentaria, según departamento, provincia y distrito, 2018

Nivel	Ubigeo	Departamento, provincia y distrito	Indicadores asociados				
			Porcentaje de hogares que cocinan con gas o electricidad 1/	Esperanza de vida 2/	Porcentaje de Hogares con jefatura femenina o Adulto mayor que no trabaja 3/	Años promedio de escolaridad hasta los 17 años 4/	Promedio de personas en el hogar de 4 integrantes a más 5/
Dist.	130808	Parcoy	63.5%	73.1	88.1%	5.2	5.5
Dist.	130809	Pataz	67.8%	70.7	87.0%	4.8	5.3
Dist.	130810	Pias	61.2%	81.1	83.8%	5.0	5.1
Dist.	130811	Santiago de Challas	11.1%	85.0	87.4%	5.3	5.2
Dist.	130812	Taurija	5.9%	80.1	81.2%	5.3	5.3
Dist.	130813	Urpay	10.6%	81.5	92.3%	6.0	5.2
Prov.	**130900**	**Sánchez Carrión**	**33.1%**	**79.1**	**88.1%**	**5.3**	**5.2**
Dist.	130901	Huamachuco	46.7%	72.3	91.3%	5.4	5.2
Dist.	130902	Chugay	26.0%	85.8	86.3%	5.1	5.1
Dist.	130903	Cochorco	28.2%	74.5	89.1%	4.9	5.3
Dist.	130904	Curgos	29.0%	82.4	78.0%	5.6	5.1
Dist.	130905	Marcabal	29.0%	84.9	80.9%	5.4	5.1
Dist.	130906	Sanagoran	13.5%	74.5	85.0%	4.9	5.4
Dist.	130907	Sarín	11.4%	84.5	89.6%	5.4	5.3
Dist.	130908	Sartimbamba	17.4%	74.1	86.6%	5.2	5.3
Prov.	**131000**	**Santiago de Chuco**	**18.4%**	**79.3**	**85.6%**	**5.4**	**5.1**
Dist.	131001	Santiago de Chuco	25.3%	74.0	82.7%	5.4	5.1
Dist.	131002	Angasmarca	12.5%	86.2	86.8%	5.4	5.2
Dist.	131003	Cachicadán	18.1%	76.6	83.6%	5.6	5.1
Dist.	131004	Mollebamba	14.0%	75.9	91.1%	5.1	4.9
Dist.	131005	Mollepata	13.8%	82.4	89.6%	5.7	5.0
Dist.	131006	Quiruvilca	15.0%	77.1	88.8%	5.5	5.1
Dist.	131007	Santa Cruz de Chuca	9.6%	76.8	92.1%	5.4	5.2
Dist.	131008	Sitabamba	12.6%	85.5	79.9%	5.4	5.3
Prov.	**131100**	**Gran Chimú**	**42.7%**	**71.5**	**74.8%**	**5.2**	**5.1**
Dist.	131101	Cascas	61.2%	70.9	77.6%	5.4	5.0
Dist.	131102	Lucma	11.7%	70.7	74.0%	5.1	5.0
Dist.	131103	Marmot	40.5%	68.1	70.9%	4.8	4.9
Dist.	131104	Sayapullo	26.1%	76.3	69.8%	5.1	5.3
Prov.	**131200**	**Virú**	**72.8%**	**76.9**	**89.8%**	**5.1**	**5.5**
Dist.	131201	Virú	72.8%	76.0	88.4%	5.3	5.5
Dist.	131202	Chao	72.0%	77.6	91.9%	4.9	5.5
Dist.	131203	Guadalupito	76.1%	77.0	90.6%	5.2	5.1
Dep.	**140000**	**Lambayeque**	**82.8%**	**78.3**	**88.1%**	**5.5**	**5.3**
Prov.	**140100**	**Chiclayo**	**91.7%**	**82.5**	**89.1%**	**5.6**	**5.3**
Dist.	140101	Chiclayo	95.5%	79.4	89.2%	5.6	5.3
Dist.	140102	Chongoyape	81.5%	80.8	89.4%	5.5	5.1
Dist.	140103	Eten	91.8%	90.3	84.1%	5.5	5.2
Dist.	140104	Eten Puerto	95.8%	80.5	88.5%	5.6	5.3
Dist.	140105	José Leonardo Ortiz	93.9%	82.5	88.7%	5.6	5.3
Dist.	140106	La Victoria	94.6%	82.1	89.1%	5.5	5.4
Dist.	140107	Lagunas	80.1%	81.3	88.1%	5.4	5.1
Dist.	140108	Monsefú	79.6%	85.6	81.7%	5.4	5.4
Dist.	140109	Nueva Arica	44.1%	85.0	80.2%	5.5	4.8
Dist.	140110	Oyotún	67.8%	79.7	81.5%	5.6	4.8

Continúa...

10.3.4.D Indicadores asociados al Índice de Vulnerabilidad a la Inseguridad Alimentaria, según departamento, provincia y distrito, 2018

Nivel	Ubigeo	Departamento, provincia y distrito	Indicadores asociados				
			Porcentaje de hogares que cocinan con gas o electricidad 1/	Esperanza de vida 2/	Porcentaje de Hogares con jefatura femenina o Adulto mayor que no trabaja 3/	Años promedio de escolaridad hasta los 17 años 4/	Promedio de personas en el hogar de 4 integrantes a más 5/
Dist.	140111	Picsi	91.4%	82.4	88.1%	5.3	5.1
Dist.	140112	Pimentel	93.7%	80.3	91.3%	5.5	5.1
Dist.	140113	Reque	89.2%	82.5	86.6%	5.4	5.1
Dist.	140114	Santa Rosa	92.5%	79.2	93.6%	5.2	5.2
Dist.	140115	Saña	79.8%	82.3	89.4%	5.6	5.0
Dist.	140116	Cayaltí	84.3%	84.3	91.8%	5.5	5.2
Dist.	140117	Patapo	85.3%	82.9	91.5%	5.4	5.2
Dist.	140118	Pomalca	90.0%	84.8	93.4%	5.4	5.2
Dist.	140119	Pucalá	87.8%	82.2	92.0%	5.6	5.1
Dist.	140120	Tumán	88.3%	82.7	90.4%	5.5	5.2
Prov.	**140200**	**Ferreñafe**	**64.9%**	**70.5**	**85.1%**	**5.3**	**5.3**
Dist.	140201	Ferreñafe	91.4%	63.8	86.4%	5.4	5.3
Dist.	140202	Cañaris	14.9%	74.9	77.0%	5.0	5.6
Dist.	140203	Incahuasi	21.7%	83.4	83.9%	4.9	5.6
Dist.	140204	Manuel Antonio Mesones Muro	51.7%	67.5	78.7%	5.2	4.9
Dist.	140205	Pítipo	60.3%	65.0	85.7%	5.6	5.1
Dist.	140206	Pueblo Nuevo	88.4%	68.3	88.1%	5.3	5.3
Prov.	**140300**	**Lambayeque**	**64.2%**	**75.0**	**85.7%**	**5.3**	**5.4**
Dist.	140301	Lambayeque	85.5%	72.5	90.3%	5.3	5.3
Dist.	140302	Chochope	52.6%	74.9	78.5%	5.2	5.0
Dist.	140303	Íllimo	62.7%	75.9	77.2%	5.3	5.5
Dist.	140304	Jayanca	76.2%	73.9	87.1%	5.2	5.3
Dist.	140305	Mochumí	62.6%	76.9	80.6%	5.5	5.3
Dist.	140306	Mórrope	32.3%	75.3	82.8%	5.2	5.8
Dist.	140307	Motupe	67.7%	75.3	85.9%	5.2	5.3
Dist.	140308	Olmos	58.0%	73.4	85.5%	5.3	5.3
Dist.	140309	Pacora	54.6%	73.7	85.0%	5.4	5.3
Dist.	140310	Salas	32.4%	78.3	75.7%	5.1	5.3
Dist.	140311	San José de Quero	88.2%	75.1	91.0%	5.2	5.4
Dist.	140312	Túcume	61.5%	75.2	82.2%	5.5	5.6
Dep.	**150000**	**Lima**	**95.6%**	**80.1**	**90.0%**	**5.6**	**5.2**
Prov.	**150100**	**Lima**	**96.8%**	**81.6**	**90.4%**	**5.6**	**5.2**
Dist.	150101	Lima	95.7%	82.5	89.3%	5.8	5.2
Dist.	150102	Ancón	95.8%	78.7	92.2%	5.3	5.1
Dist.	150103	Ate	95.9%	81.6	92.2%	5.6	5.2
Dist.	150104	Barranco	97.5%	82.3	89.5%	5.7	5.1
Dist.	150105	Breña	95.7%	82.0	88.9%	5.8	5.0
Dist.	150106	Carabayllo	96.8%	80.2	91.7%	5.5	5.2
Dist.	150107	Chaclacayo	97.8%	83.5	89.0%	5.7	5.3
Dist.	150108	Chorrillos	97.5%	81.7	89.9%	5.7	5.2
Dist.	150109	Cieneguilla	94.7%	78.3	90.8%	5.3	5.1
Dist.	150110	Comas	97.3%	82.2	89.6%	5.7	5.3
Dist.	150111	El Agustino	96.5%	85.1	90.5%	5.6	5.4
Dist.	150112	InDep.endencia	96.8%	82.1	91.5%	5.6	5.4
Dist.	150113	Jesus María	97.7%	82.8	90.0%	5.7	4.8

Continúa...

10.3.4.D Indicadores asociados al Índice de Vulnerabilidad a la Inseguridad Alimentaria, según departamento, provincia y distrito, 2018

Nivel	Ubigeo	Departamento, provincia y distrito	Indicadores asociados				
			Porcentaje de hogares que cocinan con gas o electricidad 1/	Esperanza de vida 2/	Porcentaje de Hogares con jefatura femenina o Adulto mayor que no trabaja 3/	Años promedio de escolaridad hasta los 17 años 4/	Promedio de personas en el hogar de 4 integrantes a más 5/
Dist.	150114	La Molina	98.4%	83.0	84.7%	5.9	4.9
Dist.	150115	La Victoria	94.1%	81.9	88.5%	5.7	5.1
Dist.	150116	Lince	96.2%	82.9	89.9%	5.8	5.0
Dist.	150117	Los Olivos	96.9%	82.9	90.3%	5.6	5.2
Dist.	150118	Lurigancho	95.4%	80.9	92.0%	5.5	5.1
Dist.	150119	Lurín	96.2%	80.2	91.6%	5.4	5.2
Dist.	150120	Magdalena del Mar	97.8%	82.9	90.1%	5.6	4.8
Dist.	150121	Pueblo Libre	97.7%	82.8	89.9%	5.8	4.9
Dist.	150122	Miraflores	98.9%	82.6	89.1%	5.4	4.6
Dist.	150123	Pachacamac	95.7%	78.3	93.9%	5.4	5.1
Dist.	150124	Pucusana	95.7%	77.8	90.8%	5.3	5.1
Dist.	150125	Puente Piedra	96.1%	80.6	93.1%	5.5	5.2
Dist.	150126	Punta Hermosa	92.7%	77.9	92.1%	5.2	4.9
Dist.	150127	Punta Negra	95.7%	76.9	88.8%	5.4	5.1
Dist.	150128	Rímac	96.5%	82.6	89.8%	5.7	5.2
Dist.	150129	San Bartolo	97.6%	81.2	90.4%	5.3	5.1
Dist.	150130	San Borja	98.7%	83.1	86.7%	5.7	4.9
Dist.	150131	San Isidro	99.0%	82.7	86.3%	5.7	4.7
Dist.	150132	San Juan de Lurigancho	96.1%	81.6	91.2%	5.5	5.2
Dist.	150133	San Juan de Miraflores	97.9%	83.1	90.3%	5.7	5.4
Dist.	150134	San Luis	95.5%	85.1	90.8%	5.8	5.3
Dist.	150135	San Martín De Porres	96.9%	82.5	91.0%	5.7	5.2
Dist.	150136	San Miguel	97.6%	82.6	90.5%	5.8	5.0
Dist.	150137	Santa Anita	94.9%	83.5	91.0%	5.6	5.2
Dist.	150138	Santa María del Mar	96.7%	80.3	91.7%	5.5	5.6
Dist.	150139	Santa Rosa	94.6%	78.2	93.2%	5.2	5.0
Dist.	150140	Santiago de Surco	98.4%	82.9	88.6%	5.7	4.8
Dist.	150141	Surquillo	96.9%	82.5	90.0%	5.6	4.9
Dist.	150142	Villa El Salvador	98.1%	82.3	89.7%	5.6	5.5
Dist.	150143	Villa María del Triunfo	97.1%	82.1	91.0%	5.6	5.3
Prov.	**150200**	**Barranca**	**90.5%**	**85.2**	**88.0%**	**5.6**	**5.1**
Dist.	150201	Barranca	92.9%	83.3	87.7%	5.6	5.2
Dist.	150202	Paramonga	91.9%	85.9	89.1%	5.8	5.0
Dist.	150203	Pativilca	84.5%	89.2	90.2%	5.6	5.1
Dist.	150204	Supe	85.5%	82.4	84.7%	5.7	5.1
Dist.	150205	Supe Puerto	94.1%	85.1	89.7%	5.7	5.2
Prov.	**150300**	**Cajatambo**	**27.7%**	**68.5**	**82.5%**	**5.7**	**5.1**
Dist.	150301	Cajatambo	41.6%	67.7	87.6%	5.9	5.1
Dist.	150302	Copa	2.5%	69.8	79.9%	5.6	5.4
Dist.	150303	Gorgor	39.4%	65.3	79.4%	5.6	5.1
Dist.	150304	Huancapón	6.6%	72.9	87.3%	5.7	5.1
Dist.	150305	Manas	27.0%	67.0	73.7%	5.1	4.9
Prov.	**150400**	**Canta**	**66.4%**	**75.2**	**78.1%**	**5.4**	**5.0**
Dist.	150401	Canta	71.3%	77.3	75.3%	5.5	5.4
Dist.	150402	Arahuay	69.0%	72.6	71.5%	5.5	4.8

Continúa...

10.3.4.D Indicadores asociados al Índice de Vulnerabilidad a la Inseguridad Alimentaria, según departamento, provincia y distrito, 2018

Nivel	Ubigeo	Departamento, provincia y distrito	Indicadores asociados				
			Porcentaje de hogares que cocinan con gas o electricidad 1/	Esperanza de vida 2/	Porcentaje de Hogares con jefatura femenina o Adulto mayor que no trabaja 3/	Años promedio de escolaridad hasta los 17 años 4/	Promedio de personas en el hogar de 4 integrantes a más 5/
Dist.	150403	Huamantanga	25.9%	73.6	65.2%	5.2	4.6
Dist.	150404	Huaros	52.3%	76.9	75.0%	5.4	4.8
Dist.	150405	Lachaqui	29.2%	73.8	69.2%	6.1	4.5
Dist.	150406	San Buenaventura	48.3%	75.7	76.9%	5.3	4.7
Dist.	150407	Santa Rosa de Quives	86.6%	76.8	88.1%	5.3	5.0
Prov.	**150500**	**Cañete**	**90.2%**	**82.8**	**88.0%**	**5.5**	**5.2**
Dist.	150501	San Vicente de Cañete	89.3%	81.8	89.6%	5.6	5.1
Dist.	150502	Asia	93.4%	80.1	85.6%	5.4	5.2
Dist.	150503	Calango	79.8%	81.5	77.2%	5.4	4.9
Dist.	150504	Cerro Azul	92.5%	80.9	89.2%	5.4	5.3
Dist.	150505	Chilca	94.9%	81.7	88.9%	5.4	5.3
Dist.	150506	Coayllo	66.5%	89.6	65.9%	5.2	5.0
Dist.	150507	Imperial	91.8%	87.2	88.8%	5.5	5.3
Dist.	150508	Lunahuaná	78.3%	81.3	80.5%	6.0	5.0
Dist.	150509	Mala	94.9%	83.0	88.5%	5.4	5.2
Dist.	150510	Nuevo Imperial	84.3%	79.2	89.1%	5.5	5.0
Dist.	150511	Pacarán	72.2%	86.8	74.8%	5.9	5.2
Dist.	150512	Quilmaná	91.1%	81.2	87.8%	5.3	5.1
Dist.	150513	San Antonio	93.9%	81.5	86.3%	5.6	5.0
Dist.	150514	San Luis	91.4%	88.1	89.9%	5.4	5.2
Dist.	150515	Santa Cruz de Flores	90.5%	81.7	74.0%	5.4	5.2
Dist.	150516	Zúñiga	66.3%	79.3	80.1%	5.9	5.0
Prov.	**150600**	**Huaral**	**89.3%**	**83.1**	**86.3%**	**5.6**	**5.1**
Dist.	150601	Huaral	91.8%	82.4	86.5%	5.6	5.1
Dist.	150602	Atavillos Alto	40.2%	78.3	66.2%	5.0	4.7
Dist.	150603	Atavillos Bajo	58.9%	84.6	59.7%	6.0	4.9
Dist.	150604	Aucallama	86.8%	81.7	82.9%	5.5	5.0
Dist.	150605	Chancay	94.9%	82.1	90.2%	5.6	5.1
Dist.	150606	Ihuari	41.3%	78.6	67.8%	5.4	4.9
Dist.	150607	Lampián	26.4%	85.2	77.2%	5.1	5.2
Dist.	150608	Pacaraos	12.1%	89.7	83.3%	5.4	5.1
Dist.	150609	San Miguel de Acos	56.9%	83.1	67.6%	6.1	4.6
Dist.	150610	Santa Cruz de Andamarca	54.1%	81.1	78.6%	5.5	5.0
Dist.	150611	Sumbilca	31.4%	89.3	64.6%	5.5	4.7
Dist.	150612	Veintisiete de Noviembre	23.5%	81.4	62.0%	5.5	5.8
Prov.	**150700**	**Huarochirí**	**70.4%**	**74.4**	**82.3%**	**5.6**	**5.1**
Dist.	150701	Matucana	78.8%	66.7	82.5%	5.7	5.0
Dist.	150702	Antioquia	75.7%	71.4	67.5%	6.1	5.1
Dist.	150703	Callahuanca	71.3%	70.5	72.7%	5.4	5.3
Dist.	150704	Carampoma	34.6%	80.0	74.3%	5.7	4.4
Dist.	150705	Chicla	83.2%	70.9	89.7%	5.0	4.8
Dist.	150706	Cuenca	39.6%	74.0	78.4%	5.1	5.1
Dist.	150707	Huachupampa	53.9%	68.5	72.9%	5.8	5.4
Dist.	150708	Huanza	40.4%	77.8	90.8%	4.8	5.0
Dist.	150709	Huarochirí	42.9%	82.7	82.7%	5.8	4.9

Continúa...

10.3.4.D Indicadores asociados al Índice de Vulnerabilidad a la Inseguridad Alimentaria, según departamento, provincia y distrito, 2018

Nivel	Ubigeo	Departamento, provincia y distrito	Indicadores asociados				
			Porcentaje de hogares que cocinan con gas o electricidad 1/	Esperanza de vida 2/	Porcentaje de Hogares con jefatura femenina o Adulto mayor que no trabaja 3/	Años promedio de escolaridad hasta los 17 años 4/	Promedio de personas en el hogar de 4 integrantes a más 5/
Dist.	150710	Lahuaytambo	41.2%	89.1	65.9%	5.1	5.1
Dist.	150711	Langa	32.5%	80.3	68.1%	6.0	5.1
Dist.	150712	San Pedro de Laraos	51.5%	84.3	71.8%	5.3	5.3
Dist.	150713	Mariatana	71.2%	78.1	75.3%	4.9	4.9
Dist.	150714	Ricardo Palma	91.8%	73.4	90.3%	6.0	5.1
Dist.	150715	San Andrés de Tupicocha	25.9%	75.3	58.5%	5.5	5.5
Dist.	150716	San Antonio	37.2%	69.9	76.6%	5.3	5.5
Dist.	150717	San Bartolomé	69.3%	77.7	74.5%	6.2	4.7
Dist.	150718	San Damián	21.9%	78.2	72.2%	5.4	5.0
Dist.	150719	San Juan de Iris	8.6%	71.2	83.7%	4.8	6.2
Dist.	150720	San Juan de Tantaranche	24.6%	80.8	77.8%	4.7	5.4
Dist.	150721	San Lorenzo de Quinti	37.9%	78.6	74.9%	5.5	4.6
Dist.	150722	San Mateo	77.8%	69.5	87.0%	5.3	5.0
Dist.	150723	San Mateo de Otao	60.2%	67.7	69.6%	5.3	5.1
Dist.	150724	San Pedro de Casta	46.5%	68.7	67.3%	5.3	4.9
Dist.	150725	San Pedro de Huancayre	34.4%	76.6	71.9%	5.5	5.1
Dist.	150726	Sangallaya	56.1%	80.1	77.1%	4.8	4.8
Dist.	150727	Santa Cruz de Cocachacra	89.0%	70.5	89.9%	5.7	5.0
Dist.	150728	Santa Eulalia	94.6%	69.8	92.0%	5.8	5.1
Dist.	150729	Santiago de Anchucaya	29.1%	75.7	82.0%	5.9	4.5
Dist.	150730	Santiago de Tuna	54.6%	70.2	63.0%	5.3	4.7
Dist.	150731	Santo Domingo de los Olleros	87.5%	65.1	87.7%	5.2	5.0
Dist.	150732	Surco	63.0%	68.3	74.8%	5.6	4.9
Prov.	**150800**	**Huaura**	**88.0%**	**78.1**	**87.8%**	**5.4**	**5.1**
Dist.	150801	Huacho	93.0%	79.6	88.9%	5.4	5.1
Dist.	150802	Ámbar	30.8%	72.9	68.8%	5.4	4.8
Dist.	150803	Caleta De Carquín	96.0%	79.1	87.9%	5.3	5.3
Dist.	150804	Checras	6.0%	82.2	74.4%	6.0	4.9
Dist.	150805	Hualmay	95.7%	79.5	87.4%	5.6	5.3
Dist.	150806	Huaura	90.7%	80.6	89.3%	5.4	5.3
Dist.	150807	Leoncio Prado	59.9%	77.2	70.7%	5.5	5.0
Dist.	150808	Paccho	37.5%	81.8	71.2%	4.8	4.8
Dist.	150809	Santa Leonor	35.9%	74.1	72.3%	5.4	4.8
Dist.	150810	Santa María	87.7%	77.5	88.1%	5.4	5.1
Dist.	150811	Sayán	81.7%	76.3	85.6%	5.5	5.0
Dist.	150812	Végueta	87.1%	76.7	90.0%	5.2	5.0
Prov.	**150900**	**Oyón**	**59.1%**	**90.1**	**83.8%**	**5.2**	**5.1**
Dist.	150901	Oyón	70.3%	87.0	89.7%	5.1	5.0
Dist.	150902	Andajes	17.4%	91.8	75.2%	5.1	5.5
Dist.	150903	Caujul	42.5%	89.4	73.4%	5.5	5.7
Dist.	150904	Cochamarca	1.5%	83.6	63.3%	5.8	4.9
Dist.	150905	Naván	40.3%	95.0	70.8%	5.6	4.9
Dist.	150906	Pachangara	68.2%	93.9	77.7%	5.6	5.1
Prov.	**151000**	**Yauyos**	**39.2%**	**82.3**	**76.3%**	**5.7**	**5.0**
Dist.	151001	Yauyos	57.6%	69.5	76.8%	5.6	4.8

Continua...

10.3.4.D Indicadores asociados al Índice de Vulnerabilidad a la Inseguridad Alimentaria, según departamento, provincia y distrito, 2018

Nivel	Ubigeo	Departamento, provincia y distrito	Indicadores asociados				
			Porcentaje de hogares que cocinan con gas o electricidad 1/	Esperanza de vida 2/	Porcentaje de Hogares con jefatura femenina o Adulto mayor que no trabaja 3/	Años promedio de escolaridad hasta los 17 años 4/	Promedio de personas en el hogar de 4 integrantes a más 5/
Dist.	151002	Alis	52.8%	75.1	73.4%	6.3	5.0
Dist.	151003	Allauca	46.8%	85.6	78.2%	5.9	5.0
Dist.	151004	Ayaviri	38.0%	91.3	73.0%	6.0	4.9
Dist.	151005	Azángaro	63.0%	75.4	65.5%	5.9	5.6
Dist.	151006	Cacra	42.6%	90.7	79.1%	5.8	4.9
Dist.	151007	Carania	14.1%	103.4	72.2%	5.4	4.8
Dist.	151008	Catahuasi	65.8%	90.8	68.2%	5.7	5.1
Dist.	151009	Chocos	26.0%	81.5	75.8%	5.5	5.0
Dist.	151010	Cochas	33.7%	90.1	72.3%	3.9	5.4
Dist.	151011	Colonia	37.6%	67.8	79.8%	5.7	5.1
Dist.	151012	Hongos	26.2%	81.9	77.8%	4.9	5.2
Dist.	151013	Huampara	43.4%	73.8	75.4%	6.7	4.4
Dist.	151014	Huancaya	53.5%	97.6	84.6%	5.6	5.1
Dist.	151015	Huangascar	43.1%	75.5	82.7%	5.1	5.0
Dist.	151016	Huantán	33.1%	99.3	79.7%	5.6	5.3
Dist.	151017	Huañec	25.5%	70.7	68.1%	6.0	4.6
Dist.	151018	Laraos	39.2%	82.0	84.3%	5.7	5.0
Dist.	151019	Lincha	11.6%	84.7	87.5%	5.2	5.4
Dist.	151020	Madeán	37.9%	69.9	75.2%	5.9	5.1
Dist.	151021	Miraflores	22.9%	72.1	82.7%	6.5	4.6
Dist.	151022	Omas	41.9%	72.1	63.0%	5.5	4.8
Dist.	151023	Putinza	65.3%	75.6	80.8%	5.9	4.8
Dist.	151024	Quinches	14.4%	78.1	75.2%	5.9	4.8
Dist.	151025	Quinocay	71.1%	76.7	64.8%	5.5	4.7
Dist.	151026	San Joaquín	19.5%	96.4	82.2%	6.1	4.5
Dist.	151027	San Pedro de Pilas	52.2%	74.0	57.1%	5.0	5.6
Dist.	151028	Tanta	48.3%	98.0	81.5%	5.7	4.9
Dist.	151029	Tauripampa	11.0%	70.7	75.9%	6.9	4.9
Dist.	151030	Tomas	9.7%	72.0	83.5%	5.3	5.1
Dist.	151031	Tupe	42.2%	85.3	74.2%	4.8	5.0
Dist.	151032	Viñac	33.4%	88.3	81.6%	5.7	5.3
Dist.	151033	Vitis	10.9%	98.9	79.4%	7.0	5.0
Dep.	**160000**	**Loreto**	**50.4%**	**73.5**	**86.1%**	**5.1**	**5.7**
Prov.	**160100**	**Maynas**	**65.3%**	**74.4**	**88.3%**	**5.3**	**5.6**
Dist.	160101	Iquitos	86.1%	72.0	89.2%	5.6	5.6
Dist.	160102	Alto Nanay	8.8%	80.9	62.4%	4.7	5.8
Dist.	160103	Fernando Lores	15.8%	75.7	69.8%	5.1	5.6
Dist.	160104	Indiana	14.3%	78.7	67.4%	5.2	5.7
Dist.	160105	Las Amazonas	11.7%	76.4	74.0%	5.0	5.8
Dist.	160106	Mazán	10.0%	73.8	73.3%	5.0	5.5
Dist.	160107	Napo	8.1%	74.3	79.1%	5.0	5.8
Dist.	160108	Punchana	69.2%	74.4	90.6%	5.3	5.7
Dist.	160110	Torres Causana	7.1%	73.8	69.9%	4.8	5.8
Dist.	160112	Belén	63.3%	68.9	88.8%	5.2	5.8
Dist.	160113	San Juan Bautista	68.8%	69.8	90.8%	5.2	5.5

Continúa...

10.3.4.D Indicadores asociados al Índice de Vulnerabilidad a la Inseguridad Alimentaria, según departamento, provincia y distrito, 2018

Nivel	Ubigeo	Departamento, provincia y distrito	Indicadores asociados				
			Porcentaje de hogares que cocinan con gas o electricidad 1/	Esperanza de vida 2/	Porcentaje de Hogares con jefatura femenina o Adulto mayor que no trabaja 3/	Años promedio de escolaridad hasta los 17 años 4/	Promedio de personas en el hogar de 4 integrantes a más 5/
Prov.	**160200**	**Alto Amazonas**	**47.8%**	**73.4**	**85.7%**	**4.9**	**5.5**
Dist.	160201	Yurimaguas	61.6%	71.5	87.5%	5.0	5.4
Dist.	160202	Balsapuerto	4.8%	71.8	88.1%	4.2	5.9
Dist.	160205	Jeberos	6.4%	73.3	87.6%	4.5	5.9
Dist.	160206	Lagunas	23.0%	75.3	75.0%	4.9	5.7
Dist.	160210	Santa Cruz	10.9%	75.7	73.6%	4.6	5.8
Dist.	160211	Teniente César Lopez Rojas	31.8%	72.7	71.6%	4.6	5.5
Prov.	**160300**	**Loreto**	**24.0%**	**71.7**	**81.0%**	**4.9**	**5.7**
Dist.	160301	Nauta	33.2%	70.8	81.3%	5.2	5.7
Dist.	160302	Parinari	13.4%	72.9	68.1%	5.0	5.8
Dist.	160303	Tigre	10.0%	71.3	79.5%	4.9	5.7
Dist.	160304	Trompeteros	23.3%	69.8	88.5%	4.8	5.8
Dist.	160305	Urarinas	13.2%	73.7	82.8%	4.5	5.5
Prov.	**160400**	**Mariscal Ramón Castilla**	**26.1%**	**65.7**	**78.1%**	**4.9**	**5.7**
Dist.	160401	Ramón Castilla	29.5%	64.5	83.1%	4.9	5.5
Dist.	160402	Pebas	29.7%	66.1	73.9%	5.0	6.0
Dist.	160403	Yavarí	26.7%	65.9	76.2%	4.9	5.7
Dist.	160404	San Pablo	16.1%	66.4	73.7%	4.7	5.7
Prov.	160500	Requena	22.5%	77.3	77.4%	4.9	5.8
Dist.	160501	Requena	38.9%	73.8	83.3%	5.0	5.9
Dist.	160502	Alto Tapiche	9.1%	73.0	69.0%	4.8	5.9
Dist.	160503	Capelo	9.1%	73.8	71.7%	5.1	5.6
Dist.	160504	Emilio San Martín	8.0%	84.4	71.6%	4.7	5.9
Dist.	160505	Maquia	11.7%	81.6	65.4%	4.6	5.7
Dist.	160506	Puinahua	12.3%	80.4	74.5%	4.9	5.6
Dist.	160507	Saquena	13.3%	80.2	64.4%	4.8	5.9
Dist.	160508	Soplín	2.9%	80.1	80.6%	3.9	5.8
Dist.	160509	Tapiche	4.3%	73.0	66.7%	4.7	5.6
Dist.	160510	Jenaro Herrera	9.4%	78.3	60.4%	4.9	5.8
Dist.	160511	Yaquerana	4.0%	71.7	97.2%	4.8	5.6
Prov.	**160600**	**Ucayali**	**31.5%**	**68.4**	**79.1%**	**5.0**	**5.7**
Dist.	160601	Contamana	46.5%	64.4	85.4%	5.1	5.8
Dist.	160602	Inahuaya	61.4%	60.7	71.8%	5.5	5.7
Dist.	160603	Padre Marquez	20.4%	74.3	77.9%	5.1	5.5
Dist.	160604	Pampa Hermosa	12.8%	72.0	76.3%	4.8	5.4
Dist.	160605	Sarayacu	11.7%	70.0	64.5%	4.8	5.7
Dist.	160606	Vargas Guerra	34.6%	69.3	79.8%	5.5	5.6
Prov.	**160700**	**Datem del Marañón**	**22.3%**	**73.7**	**89.2%**	**4.6**	**5.9**
Dist.	160701	Barranca	41.0%	72.3	88.6%	5.0	5.6
Dist.	160702	Cahuapanas	3.4%	64.9	89.4%	4.5	6.0
Dist.	160703	Manseriche	31.0%	71.9	91.5%	4.6	5.7
Dist.	160704	Morona	23.3%	81.9	93.8%	4.7	5.8
Dist.	160705	Pastaza	19.9%	70.6	80.0%	4.5	5.8
Dist.	160706	Andoas	4.3%	80.8	90.5%	4.4	6.2
Prov.	**160800**	**Putumayo**	**25.0%**	**78.2**	**77.0%**	**5.0**	**5.5**

Continúa...

10.3.4.D Indicadores asociados al Índice de Vulnerabilidad a la Inseguridad Alimentaria, según departamento, provincia y distrito, 2018

Nivel	Ubigeo	Departamento, provincia y distrito	Indicadores asociados				
			Porcentaje de hogares que cocinan con gas o electricidad 1/	Esperanza de vida 2/	Porcentaje de Hogares con jefatura femenina o Adulto mayor que no trabaja 3/	Años promedio de escolaridad hasta los 17 años 4/	Promedio de personas en el hogar de 4 integrantes a más 5/
Dist.	160801	Putumayo	31.9%	77.2	83.9%	5.3	5.6
Dist.	160802	Rosa Panduro	14.8%	78.5	63.6%	4.6	5.1
Dist.	160803	Teniente Manuel Clavero	25.3%	80.5	68.6%	5.0	5.4
Dist.	160804	Yaguas	7.5%	76.8	60.9%	4.7	5.6
Dep.	**170000**	**Madre De Dios**	**75.8%**	**78.1**	**91.8%**	**5.2**	**5.1**
Prov.	**170100**	**Tambopata**	**79.5%**	**73.7**	**92.6%**	**5.2**	**5.1**
Dist.	170101	Tambopata	81.6%	69.5	93.0%	5.3	5.1
Dist.	170102	Inambari	73.6%	74.1	92.8%	4.8	5.0
Dist.	170103	Las Piedras	75.9%	74.9	89.7%	5.1	5.2
Dist.	170104	Laberinto	68.6%	76.1	91.2%	5.2	5.1
Prov.	170200	Manu	57.9%	76.8	90.1%	5.1	5.0
Dist.	170201	Manu	37.2%	75.8	78.7%	5.3	4.9
Dist.	170202	Fitzcarrald	17.9%	78.7	88.8%	4.3	5.5
Dist.	170203	Madre De Dios	68.4%	77.5	93.5%	5.0	5.0
Dist.	170204	Huepetuhe	61.9%	75.4	92.0%	5.4	5.0
Prov.	**170300**	**Tahuamanu**	**69.7%**	**85.8**	**85.0%**	**5.1**	**5.0**
Dist.	170301	Iñapari	73.3%	85.4	87.9%	4.8	5.1
Dist.	170302	Iberia	64.9%	85.1	84.3%	5.2	5.0
Dist.	170303	Tahuamanu	75.9%	86.8	83.7%	4.9	5.0
Dep.	**180000**	**Moquegua**	**81.5%**	**81.8**	**88.7%**	**5.5**	**4.8**
Prov.	**180100**	**Mariscal Nieto**	**81.0%**	**76.7**	**89.5%**	**5.5**	**4.8**
Dist.	180101	Moquegua	88.8%	79.4	91.0%	5.5	4.8
Dist.	180102	Carumas	17.2%	74.7	81.9%	5.4	4.6
Dist.	180103	Cuchumbaya	18.5%	75.4	71.1%	4.5	4.3
Dist.	180104	Samegua	82.0%	79.5	89.6%	5.5	4.7
Dist.	180105	San Cristóbal	12.7%	74.8	77.7%	5.2	4.6
Dist.	180106	Torata	58.2%	76.6	81.9%	5.2	4.7
Prov.	**180200**	**General Sánchez Cerro**	**31.3%**	**84.6**	**78.5%**	**5.5**	**4.7**
Dist.	180201	Omate	55.2%	81.2	71.7%	5.4	4.7
Dist.	180202	Chojata	30.6%	92.2	76.6%	4.8	4.6
Dist.	180203	Coalaque	25.6%	84.7	69.8%	5.3	4.8
Dist.	180204	Ichuña	25.6%	82.8	90.3%	5.5	4.5
Dist.	180205	La Capilla	11.1%	80.4	67.8%	5.7	4.6
Dist.	180206	Lloque	33.9%	90.8	73.8%	5.9	4.4
Dist.	180207	Matalaque	27.4%	83.8	77.3%	5.4	4.5
Dist.	180208	Puquina	29.0%	81.9	81.3%	5.6	4.7
Dist.	180209	Quinistaquillas	39.5%	84.5	72.0%	4.8	4.9
Dist.	180210	Ubinas	30.1%	85.4	72.9%	5.9	4.8
Dist.	180211	Yunga	12.0%	83.5	89.0%	5.6	4.6
Prov.	**180300**	**Ilo**	**95.5%**	**81.4**	**90.6%**	**5.5**	**4.8**
Dist.	180301	Ilo	95.8%	80.9	91.0%	5.6	4.8
Dist.	180302	El Algarrobal	90.0%	81.9	92.9%	4.3	4.7
Dist.	180303	Pacocha	97.8%	81.4	83.4%	5.7	4.7
Dep.	**190000**	**Pasco**	**60.5%**	**73.6**	**87.2%**	**5.5**	**5.1**
Prov.	**190100**	**Pasco**	**77.6%**	**74.4**	**90.0%**	**5.6**	**4.9**

Continúa...

10.3.4.D Indicadores asociados al Índice de Vulnerabilidad a la Inseguridad Alimentaria, según departamento, provincia y distrito, 2018

Nivel	Ubigeo	Departamento, provincia y distrito	Indicadores asociados				
			Porcentaje de hogares que cocinan con gas o electricidad 1/	Esperanza de vida 2/	Porcentaje de Hogares con jefatura femenina o Adulto mayor que no trabaja 3/	Años promedio de escolaridad hasta los 17 años 4/	Promedio de personas en el hogar de 4 integrantes a más 5/
Dist.	190101	Chaupimarca	94.5%	74.9	95.4%	5.6	5.0
Dist.	190102	Huachón	58.3%	73.3	79.8%	5.2	4.8
Dist.	190103	Huariaca	69.8%	73.2	88.6%	5.5	5.0
Dist.	190104	Huayllay	71.4%	67.8	90.7%	5.3	4.9
Dist.	190105	Ninacaca	57.0%	74.5	88.5%	5.5	4.9
Dist.	190106	Pallanchacra	36.9%	72.1	81.0%	5.5	4.9
Dist.	190107	Paucartambo	68.0%	73.6	75.7%	5.5	4.7
Dist.	190108	San Francisco de Asís de Yarusyacán	42.8%	73.3	83.1%	5.5	4.9
Dist.	190109	Simon Bolívar	79.0%	77.3	93.1%	5.4	4.9
Dist.	190110	Ticlacayán	35.8%	71.1	86.7%	5.8	4.8
Dist.	190111	Tinyahuarco	84.4%	79.4	93.9%	5.3	5.0
Dist.	190112	Vicco	73.0%	77.4	86.4%	5.4	5.1
Dist.	190113	Yanacancha	89.9%	78.7	93.5%	6.0	5.0
Prov.	**190200**	**Daniel Alcides Carrión**	**28.5%**	**78.1**	**84.3%**	**5.6**	**5.8**
Dist.	190201	Yanahuanca	49.3%	69.8	84.6%	5.5	5.0
Dist.	190202	Chacayán	22.4%	88.1	88.1%	5.8	4.9
Dist.	190203	Goyllarisquizga	50.7%	77.8	90.9%	5.8	5.7
Dist.	190204	Paucar	20.9%	81.3	80.4%	6.3	5.1
Dist.	190205	San Pedro de Pillao	20.9%	76.3	86.0%	5.3	4.9
Dist.	190206	Santa Ana de Tusi	10.0%	67.0	83.6%	5.5	6.3
Dist.	190207	Tapuc	37.2%	85.3	81.8%	5.7	5.1
Dist.	190208	Vilcabamba	26.7%	79.4	81.8%	5.6	5.2
Prov.	**190300**	**Oxapampa**	**51.9%**	**68.0**	**84.3%**	**5.2**	**5.1**
Dist.	190301	Oxapampa	74.0%	64.6	83.5%	5.6	4.8
Dist.	190302	Chontabamba	63.6%	71.2	80.3%	5.5	4.9
Dist.	190303	Huancabamba	38.4%	69.9	72.7%	5.1	4.9
Dist.	190304	Palcazú	43.6%	63.3	83.6%	5.0	5.0
Dist.	190305	Pozuzo	36.8%	71.2	85.4%	5.4	5.1
Dist.	190306	Puerto Bermúdez	30.0%	66.4	87.2%	5.0	5.4
Dist.	190307	Villa Rica	69.2%	69.0	82.6%	5.5	5.0
Dist.	190308	Constitución	38.3%	68.1	91.2%	5.0	5.3
Dep.	**200000**	**Piura**	**66.7%**	**72.8**	**87.4%**	**5.3**	**5.2**
Prov.	**200100**	**Piura**	**72.6%**	**77.8**	**89.8%**	**5.3**	**5.2**
Dist.	200101	Piura	92.6%	78.1	89.7%	5.6	5.3
Dist.	200104	Castilla	89.5%	81.3	91.8%	5.3	5.3
Dist.	200105	Catacaos	58.4%	78.0	89.7%	5.2	5.2
Dist.	200107	Cura Mori	33.1%	73.7	89.7%	5.5	5.0
Dist.	200108	El Tallán	32.9%	71.1	81.7%	4.9	5.3
Dist.	200109	La Arena	43.9%	77.8	87.5%	5.3	5.2
Dist.	200110	La Unión	49.0%	75.0	89.5%	5.2	5.2
Dist.	200111	Las Lomas	50.3%	80.7	81.3%	5.2	5.0
Dist.	200114	Tambo Grande	40.4%	84.2	81.4%	5.3	5.0
Dist.	200115	Veintiseis de Octubre	91.0%	78.2	93.2%	5.4	5.3
Prov.	**200200**	**Ayabaca**	**27.7%**	**64.6**	**76.9%**	**5.3**	**5.4**
Dist.	200201	Ayabaca	24.6%	60.2	73.4%	5.5	5.3

Continúa...

10.3.4.D Indicadores asociados al Índice de Vulnerabilidad a la Inseguridad Alimentaria, según departamento, provincia y distrito, 2018

Nivel	Ubigeo	Departamento, provincia y distrito	Indicadores asociados				
			Porcentaje de hogares que cocinan con gas o electricidad 1/	Esperanza de vida 2/	Porcentaje de Hogares con jefatura femenina o Adulto mayor que no trabaja 3/	Años promedio de escolaridad hasta los 17 años 4/	Promedio de personas en el hogar de 4 integrantes a más 5/
Dist.	200202	Frías	32.0%	63.8	77.3%	5.5	5.5
Dist.	200203	Jilili	18.3%	68.4	67.7%	5.4	5.2
Dist.	200204	Lagunas	22.4%	61.5	88.1%	5.0	5.7
Dist.	200205	Montero	28.2%	66.8	71.5%	5.6	5.3
Dist.	200206	Pacaipampa	14.4%	60.6	79.4%	4.9	5.5
Dist.	200207	Paimas	48.4%	66.2	81.7%	5.4	5.2
Dist.	200208	Sapillica	11.5%	61.6	83.6%	5.1	5.5
Dist.	200209	Sicchez	27.9%	70.0	64.5%	5.5	5.3
Dist.	200210	Suyo	51.8%	66.8	77.7%	5.4	5.0
Prov.	**200300**	**Huancabamba**	**22.9%**	**60.6**	**80.0%**	**5.4**	**5.2**
Dist.	200301	Huancabamba	32.4%	58.6	84.7%	5.7	5.1
Dist.	200302	Canchaque	33.6%	63.4	76.8%	5.5	5.0
Dist.	200303	El Carmen de la Frontera	6.6%	61.0	82.4%	5.3	5.1
Dist.	200304	Huarmaca	25.9%	59.4	77.4%	5.2	5.3
Dist.	200305	Lalaquiz	11.5%	57.9	69.4%	5.4	4.9
Dist.	200306	San Miguel de El Faique	21.8%	63.7	79.2%	5.3	5.3
Dist.	200307	Sóndor	17.8%	58.2	78.8%	5.5	5.3
Dist.	200308	Sondorillo	5.0%	62.6	80.4%	5.0	5.2
Prov.	**200400**	**Morropón**	**54.0%**	**74.1**	**82.5%**	**5.4**	**5.0**
Dist.	200401	Chulucanas	60.1%	72.0	85.3%	5.3	5.0
Dist.	200402	Buenos Aires	63.3%	74.7	81.4%	5.5	5.0
Dist.	200403	Chalaco	46.9%	75.1	70.3%	5.5	5.3
Dist.	200404	La Matanza	43.4%	72.2	86.1%	5.2	5.0
Dist.	200405	Morropón	62.4%	75.2	84.9%	5.6	4.9
Dist.	200406	Salitral	43.6%	73.5	80.8%	5.5	5.0
Dist.	200407	San Juan de Bigote	43.1%	74.4	83.4%	5.3	4.9
Dist.	200408	Santa Catalina de Mossa	65.3%	75.6	76.8%	5.9	5.1
Dist.	200409	Santo Domingo	33.1%	75.7	79.7%	6.1	4.9
Dist.	200410	Yamango	27.1%	72.5	67.5%	5.8	5.1
Prov.	**200500**	**Paita**	**78.7%**	**82.7**	**90.4%**	**5.2**	**5.1**
Dist.	200501	Paita	90.2%	79.3	93.7%	5.2	5.1
Dist.	200502	Amotape	55.2%	81.5	89.5%	5.7	4.6
Dist.	200503	Arenal	52.1%	86.4	85.9%	5.0	4.8
Dist.	200504	Colán	51.0%	85.2	80.3%	5.1	5.0
Dist.	200505	La Huaca	63.0%	83.4	85.8%	5.2	5.0
Dist.	200506	Tamarindo	58.7%	82.4	88.3%	5.1	4.7
Dist.	200507	Vichayal	50.0%	80.7	77.9%	5.1	5.0
Prov.	**200600**	**Sullana**	**74.5%**	**79.2**	**88.1%**	**5.4**	**5.1**
Dist.	200601	Sullana	80.5%	78.9	89.8%	5.4	5.2
Dist.	200602	Bellavista	78.1%	80.2	88.3%	5.4	5.3
Dist.	200603	Ignacio Escudero	61.4%	77.7	88.0%	5.2	4.8
Dist.	200604	Lancones	33.7%	76.0	83.4%	5.4	4.9
Dist.	200605	Marcavelica	69.2%	77.6	84.5%	5.2	4.8
Dist.	200606	Miguel Checa	53.1%	81.7	85.0%	5.3	4.9
Dist.	200607	Querecotillo	74.4%	80.4	85.2%	5.1	4.7

Continúa...

10.3.4.D Indicadores asociados al Índice de Vulnerabilidad a la Inseguridad Alimentaria, según departamento, provincia y distrito, 2018

Nivel	Ubigeo	Departamento, provincia y distrito	Indicadores asociados				
			Porcentaje de hogares que cocinan con gas o electricidad 1/	Esperanza de vida 2/	Porcentaje de Hogares con jefatura femenina o Adulto mayor que no trabaja 3/	Años promedio de escolaridad hasta los 17 años 4/	Promedio de personas en el hogar de 4 integrantes a más 5/
Dist.	200608	Salitral	85.5%	81.4	77.1%	5.0	4.8
Prov.	**200700**	**Talara**	**87.7%**	**75.4**	**90.0%**	**5.2**	**5.1**
Dist.	200701	Pariñas	86.3%	74.0	90.4%	5.2	5.2
Dist.	200702	El Alto	89.8%	75.8	87.7%	5.2	5.0
Dist.	200703	La Brea	89.9%	76.4	91.8%	5.3	5.0
Dist.	200704	Lobitos	89.3%	75.6	79.6%	5.0	4.9
Dist.	200705	Los Órganos	90.7%	75.6	87.3%	5.2	4.9
Dist.	200706	Máncora	91.0%	75.2	89.8%	5.1	4.8
Prov.	**200800**	**Sechura**	**72.9%**	**69.6**	**90.0%**	**5.1**	**5.2**
Dist.	200801	Sechura	83.7%	68.3	91.6%	5.0	5.2
Dist.	200802	Bellavista de la Union	70.0%	73.5	84.9%	5.3	4.9
Dist.	200803	Bernal	52.4%	69.3	87.5%	5.4	5.2
Dist.	200804	Cristo Nos Valga	41.2%	66.4	89.2%	5.2	5.2
Dist.	200805	Vice	61.8%	68.2	88.6%	5.2	5.3
Dist.	200806	Rinconada Llicuar	67.5%	71.9	87.7%	5.4	5.1
Dep.	**210000**	**Puno**	**57.0%**	**70.7**	**89.5%**	**5.9**	**4.9**
Prov.	**210100**	**Puno**	**64.3%**	**67.8**	**90.1%**	**5.9**	**4.9**
Dist.	210101	Puno	91.1%	62.9	91.8%	5.8	4.9
Dist.	210102	Acora	34.1%	74.7	85.1%	6.1	4.6
Dist.	210103	Amantaní	39.4%	81.3	83.4%	6.0	4.6
Dist.	210104	Atuncolla	15.3%	64.2	90.7%	5.7	4.9
Dist.	210105	Capachica	28.0%	69.0	86.3%	6.3	4.9
Dist.	210106	Chucuito	48.1%	65.6	90.8%	6.0	4.8
Dist.	210107	Coata	24.2%	74.3	96.8%	5.8	4.8
Dist.	210108	Huata	15.4%	68.5	93.1%	5.7	4.9
Dist.	210109	Mañazo	38.6%	69.9	92.9%	5.9	4.9
Dist.	210110	Paucarcolla	34.5%	66.3	87.6%	6.1	4.9
Dist.	210111	Pichacani	33.2%	63.5	91.2%	5.9	4.7
Dist.	210112	Platería	43.4%	56.1	86.0%	6.4	4.7
Dist.	210113	San Antonio	40.9%	75.8	91.9%	5.6	4.7
Dist.	210114	Tiquillaca	28.3%	63.1	85.3%	6.3	4.8
Dist.	210115	Vilque	9.2%	62.6	92.4%	6.0	4.7
Prov.	**210200**	**Azángaro**	**38.7%**	**64.4**	**89.2%**	**5.9**	**4.9**
Dist.	210201	Azángaro	56.1%	59.8	91.4%	5.8	4.9
Dist.	210202	Achaya	6.1%	62.1	85.1%	6.0	5.0
Dist.	210203	Arapa	41.8%	64.9	86.0%	6.1	4.9
Dist.	210204	Asillo	23.6%	62.5	93.2%	6.1	4.9
Dist.	210205	Caminaca	28.6%	70.5	81.1%	5.7	5.0
Dist.	210206	Chupa	44.2%	62.0	86.1%	6.3	4.9
Dist.	210207	José Domingo Choque-huanca	36.2%	65.7	96.0%	6.0	4.9
Dist.	210208	Muñani	27.8%	63.0	91.4%	5.9	5.0
Dist.	210209	Potoni	43.5%	66.8	94.0%	5.6	4.8
Dist.	210210	Samán	36.2%	68.7	77.8%	5.9	5.0
Dist.	210211	San Antón	40.1%	66.8	94.2%	5.5	4.8
Dist.	210212	San José	36.6%	60.6	90.4%	6.0	4.8

Continúa...

10.3.4.D Indicadores asociados al Índice de Vulnerabilidad a la Inseguridad Alimentaria, según departamento, provincia y distrito, 2018

Nivel	Ubigeo	Departamento, provincia y distrito	Indicadores asociados				
			Porcentaje de hogares que cocinan con gas o electricidad 1/	Esperanza de vida 2/	Porcentaje de Hogares con jefatura femenina o Adulto mayor que no trabaja 3/	Años promedio de escolaridad hasta los 17 años 4/	Promedio de personas en el hogar de 4 integrantes a más 5/
Dist.	210213	San Juan de Salinas	32.5%	64.0	88.0%	6.4	4.8
Dist.	210214	Santiago de Pupuja	23.8%	67.5	86.3%	6.3	4.8
Dist.	210215	Tirapata	34.9%	61.5	82.6%	5.8	5.0
Prov.	**210300**	**Carabaya**	**35.3%**	**63.5**	**91.5%**	**5.7**	**5.1**
Dist.	210301	Macusani	57.4%	59.6	95.5%	5.7	5.0
Dist.	210302	Ajoyani	34.0%	70.0	95.4%	5.7	4.8
Dist.	210303	Ayapata	30.5%	63.0	87.0%	5.8	5.0
Dist.	210304	Coasa	52.5%	55.2	93.3%	5.5	4.9
Dist.	210305	Corani	20.2%	64.3	92.4%	5.7	5.1
Dist.	210306	Crucero	57.4%	68.0	92.8%	5.9	5.1
Dist.	210307	Ituata	22.5%	62.6	92.1%	5.6	4.9
Dist.	210308	Ollachea	29.5%	67.5	85.1%	5.4	5.1
Dist.	210309	San Gabán	17.9%	60.4	90.2%	5.6	5.2
Dist.	210310	Usicayos	10.3%	64.8	87.4%	5.8	5.1
Prov.	**210400**	**Chucuito**	**38.4%**	**71.7**	**90.1%**	**6.0**	**4.8**
Dist.	210401	Juli	47.3%	68.4	90.0%	5.9	4.8
Dist.	210402	Desaguadero	49.9%	71.1	93.0%	5.9	4.6
Dist.	210403	Huacullani	23.5%	70.7	95.1%	6.1	5.1
Dist.	210404	Kelluyo	17.6%	75.6	95.5%	5.8	4.5
Dist.	210405	Pisacoma	19.0%	73.7	89.8%	5.9	4.4
Dist.	210406	Pomata	45.5%	70.5	84.2%	6.1	4.8
Dist.	210407	Zepita	39.4%	71.6	87.0%	6.0	4.9
Prov.	**210500**	**El Collao**	**52.8%**	**82.3**	**84.9%**	**6.1**	**4.7**
Dist.	210501	Ilave	52.8%	79.3	86.6%	6.1	4.7
Dist.	210502	Capazo	40.5%	83.3	88.1%	5.8	4.7
Dist.	210503	Pilcuyo	61.5%	84.8	77.1%	6.6	4.6
Dist.	210504	Santa Rosa	43.8%	82.9	86.3%	5.6	4.6
Dist.	210505	Conduriri	37.3%	81.5	92.2%	6.0	4.6
Prov.	**210600**	**Huancané**	**48.7%**	**68.3**	**84.1%**	**6.0**	**4.8**
Dist.	210601	Huancané	48.0%	63.2	83.7%	5.9	4.8
Dist.	210602	Cojata	59.4%	67.8	86.1%	5.7	4.7
Dist.	210603	Huatasani	30.0%	64.6	89.5%	6.0	4.8
Dist.	210604	Inchupalla	23.9%	68.8	86.5%	6.1	4.9
Dist.	210605	Pusi	37.8%	73.3	87.0%	5.9	4.9
Dist.	210606	Rosaspata	53.0%	66.0	77.3%	6.4	4.9
Dist.	210607	Taraco	50.8%	75.2	84.2%	6.0	4.8
Dist.	210608	Vilque Chico	60.8%	67.5	84.1%	6.3	4.9
Prov.	**210700**	**Lampa**	**46.0%**	**81.1**	**88.9%**	**5.8**	**4.8**
Dist.	210701	Lampa	46.5%	67.3	85.3%	5.9	4.8
Dist.	210702	Cabanilla	49.3%	82.1	94.4%	5.7	4.6
Dist.	210703	Calapuja	47.3%	82.0	86.3%	6.1	4.9
Dist.	210704	Nicasio	45.2%	75.8	91.9%	5.8	4.8
Dist.	210705	Ocuviri	38.7%	83.2	89.8%	5.4	4.6
Dist.	210706	Palca	19.4%	85.0	89.6%	5.3	4.6
Dist.	210707	Paratia	35.2%	86.6	94.5%	6.0	4.9

Continúa...

10.3.4.D Indicadores asociados al Índice de Vulnerabilidad a la Inseguridad Alimentaria, según departamento, provincia y distrito, 2018

Nivel	Ubigeo	Departamento, provincia y distrito	Indicadores asociados				
			Porcentaje de hogares que cocinan con gas o electricidad 1/	Esperanza de vida 2/	Porcentaje de Hogares con jefatura femenina o Adulto mayor que no trabaja 3/	Años promedio de escolaridad hasta los 17 años 4/	Promedio de personas en el hogar de 4 integrantes a más 5/
Dist.	210708	Pucaré	25.2%	78.3	80.2%	6.0	4.7
Dist.	210709	Santa Lucía	74.0%	81.8	90.8%	5.6	4.9
Dist.	210710	Vilavila	54.5%	88.7	99.2%	5.6	4.4
Prov.	**210800**	**Melgar**	**54.0%**	**72.5**	**90.8%**	**6.1**	**4.9**
Dist.	210801	Ayaviri	78.5%	69.6	91.5%	6.1	4.9
Dist.	210802	Antauta	45.2%	71.2	97.5%	6.0	4.9
Dist.	210803	Cupi	47.7%	67.1	90.3%	6.3	4.9
Dist.	210804	Llalli	43.8%	75.7	90.0%	6.2	4.9
Dist.	210805	Macari	39.2%	71.1	89.6%	6.1	4.7
Dist.	210806	Nuñoa	57.2%	72.7	89.4%	6.1	4.9
Dist.	210807	Orurillo	26.6%	75.5	88.7%	6.2	4.8
Dist.	210808	Santa Rosa	38.5%	72.5	92.4%	6.0	4.9
Dist.	210809	Umachiri	43.4%	77.5	86.0%	5.8	4.9
Prov.	**210900**	**Moho**	**26.5%**	**76.6**	**82.4%**	**6.1**	**4.9**
Dist.	210901	Moho	24.3%	70.2	81.1%	6.1	4.9
Dist.	210902	Conima	25.4%	76.1	87.4%	5.9	4.8
Dist.	210903	Huayrapata	47.0%	73.9	77.2%	6.3	4.9
Dist.	210904	Tilali	20.1%	86.0	85.4%	6.0	4.8
Prov.	**211000**	**San Antonio de Putina**	**54.7%**	**58.4**	**92.8%**	**5.8**	**4.9**
Dist.	211001	Putina	44.1%	55.3	92.4%	5.9	5.0
Dist.	211002	Ananea	83.3%	50.9	96.6%	5.4	4.7
Dist.	211003	Pedro Vilca Apaza	16.1%	62.4	86.9%	6.6	4.7
Dist.	211004	Quilcapuncu	24.4%	61.7	91.8%	5.8	4.9
Dist.	211005	Sina	44.3%	61.9	85.1%	5.6	4.8
Prov.	**211100**	**San Román**	**86.5%**	**71.4**	**93.4%**	**5.8**	**5.0**
Dist.	211101	Juliaca	89.9%	68.6	93.5%	5.8	5.0
Dist.	211102	Cabana	40.5%	69.1	88.0%	5.9	4.8
Dist.	211103	Cabanillas	66.9%	71.3	92.7%	5.9	4.8
Dist.	211104	Caracoto	47.6%	74.2	87.6%	5.8	4.9
Dist.	211105	San Miguel	86.3%	73.8	95.6%	5.8	5.0
Prov.	**211200**	**Sandia**	**37.2%**	**74.2**	**86.3%**	**5.7**	**4.7**
Dist.	211201	Sandia	48.3%	67.8	86.0%	5.9	4.7
Dist.	211202	Cuyocuyo	50.9%	77.1	85.5%	5.6	4.8
Dist.	211203	Limbani	37.6%	69.8	91.1%	5.7	4.7
Dist.	211204	Patambuco	74.9%	76.1	84.0%	5.8	4.8
Dist.	211205	Phara	43.2%	69.1	91.4%	5.5	4.7
Dist.	211206	Quiaca	32.4%	68.1	84.8%	6.6	4.8
Dist.	211207	San Juan del Oro	37.1%	73.0	83.8%	5.9	4.6
Dist.	211208	Yanahuaya	26.0%	75.1	84.8%	5.4	4.6
Dist.	211209	Alto Inambari	27.3%	77.5	83.7%	5.5	4.6
Dist.	211210	San Pedro de Putina Punco	11.3%	88.6	86.3%	5.5	4.7
Prov.	**211300**	**Yunguyo**	**53.6%**	**76.6**	**84.7%**	**6.1**	**4.9**
Dist.	211301	Yunguyo	56.4%	72.3	85.8%	6.2	4.9
Dist.	211302	Anapia	57.3%	72.8	71.3%	5.2	5.0
Dist.	211303	Copani	43.4%	73.8	82.5%	5.9	5.0

Continúa...

10.3.4.D Indicadores asociados al Índice de Vulnerabilidad a la Inseguridad Alimentaria, según departamento, provincia y distrito, 2018

Nivel	Ubigeo	Departamento, provincia y distrito	Indicadores asociados				
			Porcentaje de hogares que cocinan con gas o electricidad 1/	Esperanza de vida 2/	Porcentaje de Hogares con jefatura femenina o Adulto mayor que no trabaja 3/	Años promedio de escolaridad hasta los 17 años 4/	Promedio de personas en el hogar de 4 integrantes a más 5/
Dist.	211304	Cuturapi	66.4%	75.7	86.7%	6.5	4.8
Dist.	211305	Ollaraya	49.8%	81.6	86.1%	6.3	4.9
Dist.	211306	Tinicachi	41.3%	79.1	88.5%	5.3	4.9
Dist.	211307	Unicachi	46.3%	81.4	81.4%	6.0	4.7
Dep.	**220000**	**San Martín**	**64.4%**	**76.2**	**82.7%**	**5.3**	**5.1**
Prov.	**220100**	**Moyobamba**	**66.2%**	**76.4**	**83.5%**	**5.4**	**5.1**
Dist.	220101	Moyobamba	71.7%	72.9	85.8%	5.4	5.1
Dist.	220102	Calzada	71.5%	77.9	81.2%	5.2	5.0
Dist.	220103	Habana	64.0%	78.2	80.5%	5.4	4.8
Dist.	220104	Jepelacio	44.5%	77.1	75.4%	5.5	5.0
Dist.	220105	Soritor	61.9%	75.1	82.5%	5.4	4.9
Dist.	220106	Yantalo	63.4%	77.4	70.5%	5.4	5.0
Prov.	**220200**	**Bellavista**	**50.3%**	**76.6**	**75.8%**	**5.1**	**5.1**
Dist.	220201	Bellavista	75.5%	68.6	81.1%	5.5	5.1
Dist.	220202	Alto Biavo	38.2%	83.4	71.6%	4.6	5.2
Dist.	220203	Bajo Biavo	23.6%	79.3	70.5%	5.0	5.1
Dist.	220204	Huallaga	40.4%	76.9	72.6%	4.9	5.3
Dist.	220205	San Pablo	39.1%	77.2	72.8%	5.0	4.8
Dist.	220206	San Rafael	70.0%	74.2	74.6%	5.4	5.1
Prov.	**220300**	**El Dorado**	**39.9%**	**82.4**	**69.8%**	**5.0**	**5.2**
Dist.	220301	San José de Sisa	56.2%	80.3	66.6%	4.9	5.2
Dist.	220302	Agua Blanca	42.6%	82.3	64.9%	5.2	4.8
Dist.	220303	San Martín	28.0%	82.7	74.9%	4.9	5.3
Dist.	220304	Santa Rosa	23.7%	85.1	71.0%	5.1	5.0
Dist.	220305	Shatoja	33.7%	81.7	74.8%	5.3	5.1
Prov.	**220400**	**Huallaga**	**57.8%**	**81.8**	**76.0%**	**5.1**	**4.9**
Dist.	220401	Saposoa	68.5%	76.7	79.3%	5.2	4.8
Dist.	220402	Alto Saposoa	45.5%	84.9	71.8%	4.5	4.9
Dist.	220403	El Eslabón	45.2%	77.9	71.2%	5.1	4.9
Dist.	220404	Piscoyacu	52.4%	82.2	74.1%	5.3	5.0
Dist.	220405	Sacanche	40.5%	84.3	69.2%	5.3	4.9
Dist.	220406	Tingo de Saposoa	62.5%	84.7	77.2%	5.4	4.7
Prov.	**220500**	**Lamas**	**50.5%**	**71.9**	**74.6%**	**5.1**	**5.0**
Dist.	220501	Lamas	74.1%	70.1	80.0%	5.2	5.0
Dist.	220502	Alonso de Alvarado	33.1%	72.6	75.6%	5.5	4.9
Dist.	220503	Barranquita	44.9%	71.8	75.0%	4.8	5.1
Dist.	220504	Caynarachi	51.7%	71.0	79.1%	4.8	5.2
Dist.	220505	Cuñumbuqui	50.0%	73.0	67.4%	5.3	4.8
Dist.	220506	Pinto Recodo	46.1%	73.8	70.8%	5.0	5.1
Dist.	220507	Rumisapa	69.8%	72.6	75.4%	5.2	4.8
Dist.	220508	San Roque de Cumbaza	50.8%	74.9	76.4%	5.0	5.1
Dist.	220509	Shanao	41.1%	68.4	63.4%	5.2	5.1
Dist.	220510	Tabalosos	43.4%	71.3	71.2%	5.1	5.1
Dist.	220511	Zapatero	47.1%	71.6	65.7%	5.0	5.0
Prov.	**220600**	**Mariscal Cáceres**	**64.8%**	**74.8**	**81.2%**	**5.2**	**5.1**

Continúa...

10.3.4.D Indicadores asociados al Índice de Vulnerabilidad a la Inseguridad Alimentaria, según departamento, provincia y distrito, 2018

Nivel	Ubigeo	Departamento, provincia y distrito	Indicadores asociados				
			Porcentaje de hogares que cocinan con gas o electricidad 1/	Esperanza de vida 2/	Porcentaje de Hogares con jefatura femenina o Adulto mayor que no trabaja 3/	Años promedio de escolaridad hasta los 17 años 4/	Promedio de personas en el hogar de 4 integrantes a más 5/
Dist.	220601	Juanjuí	81.0%	70.8	84.8%	5.3	5.1
Dist.	220602	Campanilla	61.2%	74.0	78.0%	5.1	5.1
Dist.	220603	Huicungo	46.6%	76.2	78.3%	4.9	5.1
Dist.	220604	Pachiza	35.8%	76.0	73.0%	4.9	5.1
Dist.	220605	Pajarillo	39.1%	77.0	68.3%	5.1	5.0
Prov.	**220700**	**Picota**	**55.0%**	**81.5**	**76.4%**	**5.1**	**5.1**
Dist.	220701	Picota	75.3%	78.4	80.9%	5.3	5.1
Dist.	220702	Buenos Aires	50.0%	82.7	65.1%	5.0	5.0
Dist.	220703	Caspisapa	66.8%	77.0	79.7%	5.3	5.1
Dist.	220704	Pilluana	35.4%	85.4	69.4%	5.2	5.0
Dist.	220705	Pucacaca	57.2%	81.9	76.1%	5.4	5.0
Dist.	220706	San Cristóbal	71.9%	83.3	75.8%	5.4	5.0
Dist.	220707	San Hilarión	70.2%	80.3	83.3%	5.2	5.1
Dist.	220708	Shamboyacu	29.2%	85.2	75.5%	4.8	5.3
Dist.	220709	Tingo de Ponasa	47.5%	86.5	71.8%	5.3	4.9
Dist.	220710	Tres Unidos	46.2%	74.4	74.4%	4.9	4.9
Prov.	**220800**	**Rioja**	**64.5%**	**76.0**	**85.7%**	**5.4**	**5.1**
Dist.	220801	Rioja	78.0%	74.8	86.6%	5.4	5.0
Dist.	220802	Awajún	48.2%	76.3	87.5%	4.9	5.1
Dist.	220803	Elias Soplín Vargas	66.9%	74.9	83.8%	5.4	5.6
Dist.	220804	Nueva Cajamarca	67.2%	75.0	87.8%	5.4	5.0
Dist.	220805	Pardo Miguel	43.6%	76.5	84.1%	5.6	5.0
Dist.	220806	Posic	46.6%	80.1	83.0%	4.6	5.0
Dist.	220807	San Fernando	51.9%	76.6	77.5%	5.6	4.9
Dist.	220808	Yorongos	60.1%	73.7	72.3%	5.6	4.9
Dist.	220809	Yuracyacu	74.2%	76.0	80.7%	5.4	5.0
Prov.	**220900**	**San Martín**	**80.3%**	**74.1**	**87.7%**	**5.4**	**5.1**
Dist.	220901	Tarapoto	90.3%	71.4	88.8%	5.6	5.1
Dist.	220902	Alberto Leveau	37.3%	72.2	74.1%	5.3	5.0
Dist.	220903	Cacatachi	81.0%	76.6	82.8%	5.6	5.0
Dist.	220904	Chazuta	37.2%	76.3	74.9%	5.1	5.5
Dist.	220905	Chipurana	31.5%	64.8	80.7%	4.7	5.4
Dist.	220906	El Porvenir	32.7%	74.9	79.2%	4.8	5.2
Dist.	220907	Huimbayoc	12.3%	73.2	68.1%	4.7	5.3
Dist.	220908	Juan Guerra	83.7%	77.3	77.8%	5.4	5.0
Dist.	220909	La Banda de Shilcayo	89.0%	74.0	90.5%	5.4	5.1
Dist.	220910	Morales	84.4%	73.9	90.6%	5.5	5.0
Dist.	220911	Papaplaya	22.3%	76.0	75.9%	4.6	5.2
Dist.	220912	San Antonio	59.7%	76.3	80.7%	5.5	4.9
Dist.	220913	Sauce	50.1%	74.9	76.1%	5.0	5.0
Dist.	220914	Shapaja	52.1%	75.7	78.3%	5.3	5.1
Prov.	**221000**	**Tocache**	**64.0%**	**69.1**	**82.6%**	**5.4**	**5.1**
Dist.	221001	Tocache	78.1%	67.7	83.7%	5.4	5.1
Dist.	221002	Nuevo Progreso	47.0%	68.9	79.8%	5.5	5.1
Dist.	221003	Pólvora	52.8%	66.9	81.5%	5.5	5.0

Continúa...

10.3.4.D Indicadores asociados al Índice de Vulnerabilidad a la Inseguridad Alimentaria, según departamento, provincia y distrito, 2018

Nivel	Ubigeo	Departamento, provincia y distrito	Indicadores asociados				
			Porcentaje de hogares que cocinan con gas o electricidad 1/	Esperanza de vida 2/	Porcentaje de Hogares con jefatura femenina o Adulto mayor que no trabaja 3/	Años promedio de escolaridad hasta los 17 años 4/	Promedio de personas en el hogar de 4 integrantes a más 5/
Dist.	221004	Shunte	12.7%	70.8	84.9%	4.9	5.3
Dist.	221005	Uchiza	64.7%	71.0	83.0%	5.4	5.2
Dep.	**230000**	**Tacna**	**86.4%**	**78.0**	**90.7%**	**5.6**	**4.9**
Prov.	**230100**	**Tacna**	**89.9%**	**77.7**	**91.5%**	**5.7**	**4.9**
Dist.	230101	Tacna	94.5%	78.0	89.2%	5.7	4.9
Dist.	230102	Alto de la Alianza	90.8%	80.2	90.6%	5.8	5.4
Dist.	230103	Calana	71.1%	77.5	85.1%	5.9	4.7
Dist.	230104	Ciudad Nueva	92.1%	79.2	93.2%	5.8	5.0
Dist.	230105	Inclán	58.3%	75.6	81.6%	5.5	4.6
Dist.	230106	Pachía	45.9%	78.0	83.4%	5.6	4.9
Dist.	230107	Palca	17.6%	76.5	86.0%	5.3	4.7
Dist.	230108	Pocollay	91.2%	79.5	90.4%	5.8	4.9
Dist.	230109	Sama	64.0%	75.2	81.0%	5.6	4.7
Dist.	230110	Coronel Gregorio Albarracín Lanchipa	91.7%	79.3	95.3%	5.5	4.8
Dist.	230111	La Yarada Los Palos	59.0%	75.5	80.0%	5.5	4.5
Prov.	**230200**	**Candarave**	**28.0%**	**71.5**	**79.4%**	**5.7**	**4.6**
Dist.	230201	Candarave	28.5%	69.1	82.8%	5.8	4.6
Dist.	230202	Cairani	48.5%	73.6	77.4%	5.9	4.5
Dist.	230203	Camilaca	12.2%	69.7	78.0%	5.9	4.4
Dist.	230204	Curibaya	50.8%	74.5	68.3%	6.0	4.6
Dist.	230205	Huanuara	36.8%	71.3	75.6%	5.0	4.6
Dist.	230206	Quilahuani	10.8%	70.9	81.2%	5.6	4.5
Prov.	**230300**	**Jorge Basadre**	**76.6%**	**73.8**	**84.2%**	**5.3**	**4.6**
Dist.	230301	Locumba	67.8%	72.8	79.9%	5.2	4.5
Dist.	230302	Ilabaya	76.1%	74.9	85.3%	5.1	4.6
Dist.	230303	Ite	88.0%	73.8	88.3%	5.8	4.6
Prov.	**230400**	**Tarata**	**26.6%**	**84.8**	**82.9%**	**5.7**	**4.6**
Dist.	230401	Tarata	33.9%	81.3	86.4%	5.9	4.6
Dist.	230402	Heroes Albarracín	3.8%	84.5	90.0%	4.4	4.9
Dist.	230403	Estique	23.1%	88.4	75.3%	5.2	4.8
Dist.	230404	Estique-Pampa	18.5%	92.2	75.0%	6.0	4.7
Dist.	230405	Sitajara	23.8%	85.8	75.9%	5.7	4.7
Dist.	230406	Susapaya	24.7%	82.4	71.9%	5.8	4.4
Dist.	230407	Tarucachi	18.3%	81.4	89.7%	5.3	4.6
Dist.	230408	Ticaco	24.1%	82.7	81.5%	5.3	4.5
Dep.	**240000**	**Tumbes**	**89.0%**	**77.2**	**85.8%**	**5.2**	**5.0**
Prov.	**240100**	**Tumbes**	**90.3%**	**81.0**	**86.1%**	**5.3**	**5.0**
Dist.	240101	Tumbes	92.9%	82.6	88.5%	5.3	5.1
Dist.	240102	Corrales	91.5%	82.2	85.1%	5.2	4.9
Dist.	240103	La Cruz	91.6%	80.1	90.2%	5.1	4.8
Dist.	240104	Pampas de Hospital	71.2%	80.3	72.4%	5.4	4.8
Dist.	240105	San Jacinto	77.1%	80.1	70.7%	5.4	4.7
Dist.	240106	San Juan de la Virgen	80.7%	80.4	77.0%	5.2	4.7
Prov.	**240200**	**Contralmirante Villar**	**82.8%**	**75.9**	**83.0%**	**5.3**	**5.0**
Dist.	240201	Zorritos	89.9%	76.4	86.3%	5.3	5.0

Continúa...

10.3.4.D Indicadores asociados al Índice de Vulnerabilidad a la Inseguridad Alimentaria, según departamento, provincia y distrito, 2018

Nivel	Ubigeo	Departamento, provincia y distrito	Indicadores asociados				
			Porcentaje de hogares que cocinan con gas o electricidad 1/	Esperanza de vida 2/	Porcentaje de Hogares con jefatura femenina o Adulto mayor que no trabaja 3/	Años promedio de escolaridad hasta los 17 años 4/	Promedio de personas en el hogar de 4 integrantes a más 5/
Dist.	240202	Casitas	56.6%	77.2	70.6%	6.0	4.8
Dist.	240203	Canoas de Punta Sal	79.9%	74.0	82.7%	5.1	5.0
Prov.	**240300**	**Zarumilla**	**87.5%**	**72.7**	**85.9%**	**5.1**	**5.0**
Dist.	240301	Zarumilla	90.4%	73.2	88.5%	5.1	5.0
Dist.	240302	Aguas Verdes	87.3%	75.4	87.8%	5.1	5.0
Dist.	240303	Matapalo	66.3%	69.3	70.9%	5.3	5.2
Dist.	240304	Papayal	88.8%	72.9	74.0%	5.3	4.8
Dep.	**250000**	**Ucayali**	**72.0%**	**74.7**	**89.3%**	**5.1**	**5.5**
Prov.	**250100**	**Coronel Portillo**	**78.9%**	**78.1**	**89.4%**	**5.2**	**5.5**
Dist.	250101	Callería	85.5%	74.2	89.6%	5.2	5.4
Dist.	250102	Campoverde	66.1%	81.3	79.5%	5.0	5.3
Dist.	250103	Iparia	12.4%	80.8	88.4%	4.6	5.8
Dist.	250104	Masisea	13.9%	80.3	74.7%	4.8	5.7
Dist.	250105	Yarinacocha	83.6%	77.6	90.8%	5.2	5.5
Dist.	250106	Nueva Requena	45.6%	74.4	63.1%	5.0	5.4
Dist.	250107	Manantay	81.9%	78.3	91.5%	5.2	5.6
Prov.	**250200**	**Atalaya**	**31.2%**	**58.5**	**89.2%**	**4.6**	**5.6**
Dist.	250201	Raimondi	37.5%	56.0	89.3%	4.6	5.6
Dist.	250202	Sepahua	22.2%	55.3	90.0%	4.8	5.4
Dist.	250203	Tahuanía	20.7%	65.2	86.5%	4.5	5.6
Dist.	250204	Yurua	3.9%	57.4	94.7%	4.0	5.5
Prov.	**250300**	**Padre Abad**	**64.8%**	**84.6**	**88.3%**	**5.2**	**5.3**
Dist.	250301	Padre Abad	68.6%	79.8	90.3%	5.2	5.2
Dist.	250302	Irazola	59.1%	87.3	88.5%	5.1	5.3
Dist.	250303	Curimana	53.5%	86.6	83.6%	5.0	5.5
Dist.	250304	Neshuya	69.7%	83.8	83.0%	5.4	5.3
Dist.	250305	Alexander Von Humboldt	62.0%	85.2	86.3%	5.2	5.3
Prov.	**250400**	**Purús**	**17.0%**	**66.4**	**88.9%**	**4.3**	**5.6**
Dist.	250401	Purús	17.0%	66.4	88.9%	4.3	5.6

1/, 3/, 4/ y 5/ Indicadores calculados a partir del "Censo Nacional de Población y Vivienda, 2017", elaborado por el INEI.
2/ Indicador calculado a partir del "Indice de Desarrollo Humano, 2018", elaborado por el PNUD:
Fuente: Vulnerabilidad a la inseguridad alimentaria por departamento, provincia y distrito, 2018..
Elaboración: Ministerio de Desarrollo e Inclusión Social – Dirección General de Seguimiento y Evaluación.
Programa Mundial de Alimentos (WFP) de las Naciones Unidas en el Perú.

10.2.8.E Indicadores asociados al Índice de Vulnerabilidad a la Inseguridad Alimentaria, según departamento, provincia y distrito, 2018

Nivel	Ubigeo	Departamento, provincia y distrito	Indicadores asociados			
			Porcentaje de personas de 15 a más años de edad con Nivel alcanzado secundaria a más 1/	Porcentaje de hogares en vivienda con hacinamiento (NBI 2) 2/	Número de organizaciones de seguridad registradas en el distrito 3/	Porcentaje de la poblacion 25 años a mas que culminó el colegio y asiste a nivel superior 4/
Dep.	**010000**	**Amazonas**	**50.5%**	**15.8%**	**328**	**33.8%**
Prov.	**010100**	**Chachapoyas**	**62.5%**	**6.3%**	**47**	**47.2%**
Dist.	010101	Chachapoyas	77.2%	4.8%	5	64.0%
Dist.	010102	Asunción	46.2%	8.7%	0	29.5%
Dist.	010103	Balsas	37.0%	13.2%	4	26.1%
Dist.	010104	Cheto	31.9%	1.4%	1	15.9%
Dist.	010105	Chiliquín	19.6%	9.2%	1	7.2%
Dist.	010106	Chuquibamba	44.4%	6.6%	0	27.0%
Dist.	010107	Granada	32.9%	2.6%	1	17.5%
Dist.	010108	Huancas	52.2%	5.7%	2	28.8%
Dist.	010109	La Jalca	37.2%	12.2%	9	16.4%
Dist.	010110	Leimebamba	48.4%	10.5%	7	34.6%
Dist.	010111	Levanto	30.4%	11.1%	3	11.6%
Dist.	010112	Magdalena	49.0%	6.6%	1	33.3%
Dist.	010113	Mariscal Castilla	54.7%	8.1%	4	36.6%
Dist.	010114	Molinopampa	39.3%	2.9%	5	23.0%
Dist.	010115	Montevideo	57.3%	7.9%	2	37.7%
Dist.	010116	Olleros	42.3%	5.4%	0	28.9%
Dist.	010117	Quinjalca	18.7%	8.8%	1	8.9%
Dist.	010118	San Francisco de Daguas	54.3%	1.0%	0	45.1%
Dist.	010119	San Isidro de Maino	26.9%	8.0%	0	15.7%
Dist.	010120	Soloco	31.9%	2.9%	1	16.1%
Dist.	010121	Sonche	26.3%	10.5%	0	15.3%
Prov.	**010200**	**Bagua**	**56.7%**	**21.3%**	**36**	**40.6%**
Dist.	010201	Bagua	72.2%	12.0%	11	57.8%
Dist.	010202	Aramango	38.9%	21.5%	7	21.9%
Dist.	010203	Copallín	43.5%	19.8%	3	28.8%
Dist.	010204	El Parco	48.5%	26.8%	4	30.5%
Dist.	010205	Imaza	48.5%	32.0%	8	29.6%
Dist.	010206	La Peca	50.1%	21.6%	3	33.2%
Prov.	**010300**	**Bongará**	**46.4%**	**10.8%**	**45**	**30.9%**
Dist.	010301	Jumbilla	56.6%	4.1%	2	41.5%
Dist.	010302	Chisquilla	35.4%	4.3%	1	21.7%
Dist.	010303	Churuja	55.4%	10.1%	0	44.0%
Dist.	010304	Corosha	36.1%	12.0%	3	21.4%
Dist.	010305	Cuispes	34.4%	9.8%	1	20.8%
Dist.	010306	Florida	44.0%	13.5%	7	28.7%
Dist.	010307	Jazán	57.7%	8.3%	14	42.0%
Dist.	010308	Recta	34.8%	10.1%	0	24.5%
Dist.	010309	San Carlos	41.7%	4.9%	1	28.3%
Dist.	010310	Shipasbamba	40.6%	12.4%	2	22.7%
Dist.	010311	Valera	33.7%	4.7%	4	19.3%

Continúa...

10.2.8.E Indicadores asociados al Índice de Vulnerabilidad a la Inseguridad Alimentaria, según departamento, provincia y distrito, 2018

Nivel	Ubigeo	Departamento, provincia y distrito	Indicadores asociados			
			Porcentaje de personas de 15 a más años de edad con Nivel alcanzado secundaria a más 1/	Porcentaje de hogares en vivienda con hacinamiento (NBI 2) 2/	Número de organizaciones de seguridad registradas en el distrito 3/	Porcentaje de la poblacion 25 años a mas que culminó el colegio y asiste a nivel superior 4/
Dist.	010312	Yambrasbamba	37.3%	15.1%	10	20.7%
Prov.	**010400**	**Condorcanqui**	**47.8%**	**38.5%**	**24**	**26.4%**
Dist.	010401	Nieva	48.3%	34.9%	20	29.7%
Dist.	010402	El Cenepa	41.7%	38.2%	2	21.8%
Dist.	010403	Río Santiago	51.3%	44.2%	2	24.5%
Prov.	**010500**	**Luya**	**38.6%**	**7.6%**	**61**	**23.7%**
Dist.	010501	Lamud	61.7%	3.2%	1	47.5%
Dist.	010502	Camporredondo	46.3%	13.8%	0	29.0%
Dist.	010503	Cocabamba	24.7%	8.6%	0	11.9%
Dist.	010504	Colcamar	30.5%	4.8%	10	18.1%
Dist.	010505	Conila	39.0%	2.7%	1	19.4%
Dist.	010506	Inguilpata	36.2%	4.7%	2	23.3%
Dist.	010507	Longuita	31.5%	6.7%	2	14.4%
Dist.	010508	Lonya Chico	34.0%	3.0%	1	20.5%
Dist.	010509	Luya	48.1%	2.4%	1	36.5%
Dist.	010510	Luya Viejo	40.3%	4.9%	0	17.9%
Dist.	010511	Maria	35.3%	6.2%	1	20.6%
Dist.	010512	Ocalli	40.4%	7.6%	9	26.1%
Dist.	010513	Ocumal	34.6%	11.5%	10	19.9%
Dist.	010514	Pisuquia	32.7%	8.1%	4	17.0%
Dist.	010515	Prov.idencia	36.4%	10.4%	3	21.3%
Dist.	010516	San Cristóbal	31.0%	6.3%	1	14.5%
Dist.	010517	San Francisco del Yeso	26.9%	10.7%	1	14.1%
Dist.	010518	San Jerónimo	21.4%	7.8%	3	11.3%
Dist.	010519	San Juan de Lopecancha	24.5%	10.1%	3	11.6%
Dist.	010520	Santa Catalina	30.9%	7.2%	1	14.9%
Dist.	010521	Santo Tomás	33.6%	7.2%	5	19.1%
Dist.	010522	Tingo	42.1%	9.9%	0	27.2%
Dist.	010523	Trita	40.1%	2.6%	2	22.5%
Prov.	**010600**	**Rodríguez de Mendoza**	**39.9%**	**8.0%**	**22**	**25.8%**
Dist.	010601	San Nicolás	59.6%	5.7%	5	45.7%
Dist.	010602	Chirimoto	31.4%	11.3%	6	16.5%
Dist.	010603	Cochamal	46.9%	7.5%	0	28.8%
Dist.	010604	Huambo	37.0%	3.5%	1	25.6%
Dist.	010605	Limabamba	31.7%	8.4%	0	20.1%
Dist.	010606	Longar	42.2%	6.5%	3	27.3%
Dist.	010607	Mariscal Benavides	46.7%	4.2%	0	32.7%
Dist.	010608	Milpuc	28.5%	1.8%	0	17.1%
Dist.	010609	Omia	33.6%	10.3%	0	18.2%
Dist.	010610	Santa Rosa	21.5%	3.5%	1	14.0%
Dist.	010611	Totora	30.5%	5.4%	0	22.2%
Dist.	010612	Vista Alegre	30.2%	14.7%	6	13.0%
Prov.	010700	Utcubamba	49.4%	16.6%	93	31.2%
Dist.	010701	Bagua Grande	57.7%	14.6%	15	39.3%
Dist.	010702	Cajaruro	39.4%	19.5%	26	21.3%

Continúa...

10.2.8.E Indicadores asociados al Índice de Vulnerabilidad a la Inseguridad Alimentaria, según departamento, provincia y distrito, 2018

Nivel	Ubigeo	Departamento, provincia y distrito	Indicadores asociados			
			Porcentaje de personas de 15 a más años de edad con Nivel alcanzado secundaria a más 1/	Porcentaje de hogares en vivienda con hacinamiento (NBI 2) 2/	Número de organizaciones de seguridad registradas en el distrito 3/	Porcentaje de la poblacion 25 años a mas que culminó el colegio y asiste a nivel superior 4/
Dist.	010703	Cumba	36.1%	20.5%	11	21.5%
Dist.	010704	El Milagro	51.1%	17.9%	8	29.6%
Dist.	010705	Jamalca	39.4%	19.2%	10	21.0%
Dist.	010706	Lonya Grande	45.7%	13.8%	14	29.4%
Dist.	010707	Yamón	45.5%	20.3%	9	28.1%
Dep.	**020000**	**Áncash**	**65.9%**	**5.6%**	**1188**	**49.3%**
Prov.	**020100**	**Huaraz**	**72.8%**	**8.0%**	**137**	**58.7%**
Dist.	020101	Huaraz	79.4%	8.5%	56	66.7%
Dist.	020102	Cochabamba	31.2%	12.9%	2	17.3%
Dist.	020103	Colcabamba	53.2%	3.8%	3	33.3%
Dist.	020104	Huanchay	45.6%	5.2%	11	23.6%
Dist.	020105	InDep.endencia	76.4%	7.7%	34	62.6%
Dist.	020106	Jangas	51.1%	3.8%	2	36.1%
Dist.	020107	La Libertad	35.7%	13.4%	5	14.2%
Dist.	020108	Olleros	48.9%	9.7%	5	30.2%
Dist.	020109	Pampas Grande	49.2%	8.1%	1	30.2%
Dist.	020110	Pariacoto	45.4%	7.3%	1	27.9%
Dist.	020111	Pira	40.1%	9.8%	10	19.9%
Dist.	020112	Tarica	50.5%	8.3%	7	35.9%
Prov.	**020200**	**Aija**	**54.5%**	**7.3%**	**170**	**38.6%**
Dist.	020201	Aija	69.1%	6.4%	7	56.5%
Dist.	020202	Coris	42.9%	11.0%	1	26.0%
Dist.	020203	Huacllan	50.9%	4.9%	2	34.7%
Dist.	020204	La Merced	47.9%	5.9%	120	29.4%
Dist.	020205	Succha	50.7%	5.2%	40	32.7%
Prov.	**020300**	**Antonio Raymondi**	**50.5%**	**5.2%**	**10**	**34.1%**
Dist.	020301	Llamellín	61.0%	6.3%	4	45.7%
Dist.	020302	Aczo	55.8%	4.6%	3	38.0%
Dist.	020303	Chaccho	49.5%	7.1%	1	34.7%
Dist.	020304	Chingas	58.1%	5.5%	0	42.6%
Dist.	020305	Mirgas	36.7%	4.1%	0	19.6%
Dist.	020306	San Juan de Rontoy	44.0%	4.4%	2	24.7%
Prov.	**020400**	**Asunción**	**48.7%**	**5.3%**	**12**	**33.1%**
Dist.	020401	Chacas	54.9%	6.3%	12	38.7%
Dist.	020402	Acochaca	38.7%	3.9%	0	24.5%
Prov.	**020500**	**Bolognesi**	**60.5%**	**8.4%**	**34**	**43.0%**
Dist.	020501	Chiquián	68.7%	7.0%	6	52.0%
Dist.	020502	Abelardo Pardo Lezameta	82.4%	4.1%	1	73.8%
Dist.	020503	Antonio Raymondi	45.6%	5.5%	2	31.1%
Dist.	020504	Aquia	52.0%	6.5%	0	32.9%
Dist.	020505	Cajacay	63.9%	10.5%	4	49.8%
Dist.	020506	Canis	62.1%	8.0%	1	43.6%
Dist.	020507	Colquioc	70.9%	11.7%	6	53.1%
Dist.	020508	Huallanca	61.3%	11.1%	4	43.9%

Continúa...

10.2.8.E Indicadores asociados al Índice de Vulnerabilidad a la Inseguridad Alimentaria, según departamento, provincia y distrito, 2018

Nivel	Ubigeo	Departamento, provincia y distrito	Indicadores asociados			
			Porcentaje de personas de 15 a más años de edad con Nivel alcanzado secundaria a más 1/	Porcentaje de hogares en vivienda con hacinamiento (NBI 2) 2/	Número de organizaciones de seguridad registradas en el distrito 3/	Porcentaje de la poblacion 25 años a mas que culminó el colegio y asiste a nivel superior 4/
Dist.	020509	Huasta	48.4%	5.3%	2	27.8%
Dist.	020510	Huayllacayan	47.5%	5.1%	2	32.5%
Dist.	020511	La Primavera	62.5%	10.9%	0	39.9%
Dist.	020512	Mangas	53.6%	12.6%	0	39.6%
Dist.	020513	Pacllón	59.9%	4.4%	0	39.5%
Dist.	020514	San Miguel de Corpanqui	63.4%	12.1%	3	46.1%
Dist.	020515	Ticllos	51.3%	7.4%	3	32.6%
Prov.	**020600**	**Carhuaz**	**46.1%**	**5.9%**	**79**	**30.2%**
Dist.	020601	Carhuaz	50.4%	6.2%	13	35.6%
Dist.	020602	Acopampa	54.1%	6.0%	6	37.2%
Dist.	020603	Amashca	35.5%	6.7%	6	17.3%
Dist.	020604	Anta	41.5%	7.8%	7	27.5%
Dist.	020605	Ataquero	38.3%	2.1%	0	21.1%
Dist.	020606	Marcara	43.5%	3.6%	12	28.5%
Dist.	020607	Pariahuanca	47.0%	9.5%	11	30.5%
Dist.	020608	San Miguel de Aco	33.5%	8.0%	2	14.1%
Dist.	020609	Shilla	33.2%	5.9%	13	17.8%
Dist.	020610	Tinco	57.3%	7.7%	3	38.1%
Dist.	020611	Yungar	48.3%	5.9%	6	31.8%
Prov.	**020700**	**Carlos Fermín Fitzcarrald**	**40.6%**	**5.8%**	**10**	**24.6%**
Dist.	020701	San Luis	40.9%	5.4%	0	26.0%
Dist.	020702	San Nicolás	42.5%	5.1%	8	22.9%
Dist.	020703	Yauya	38.5%	7.2%	2	22.0%
Prov.	020800	Casma	66.9%	4.4%	83	47.0%
Dist.	020801	Casma	72.1%	4.2%	50	52.4%
Dist.	020802	Buena Vista Alta	49.9%	5.2%	5	31.0%
Dist.	020803	Comandante Noel	65.2%	3.6%	10	38.6%
Dist.	020804	Yaután	53.8%	5.0%	18	34.5%
Prov.	**020900**	**Corongo**	**47.3%**	**5.7%**	**17**	**32.6%**
Dist.	020901	Corongo	41.8%	3.7%	5	31.7%
Dist.	020902	Aco	37.3%	8.6%	1	23.0%
Dist.	020903	Bambas	36.8%	5.3%	0	18.3%
Dist.	020904	Cusca	46.8%	4.8%	4	31.2%
Dist.	020905	La Pampa	55.8%	6.5%	0	40.5%
Dist.	020906	Yanac	43.4%	8.6%	1	25.3%
Dist.	020907	Yupán	62.7%	7.6%	6	45.9%
Prov.	**021000**	**Huari**	**56.5%**	**8.5%**	**135**	**42.0%**
Dist.	021001	Huari	60.9%	6.0%	13	47.1%
Dist.	021002	Anra	43.9%	5.6%	22	24.4%
Dist.	021003	Cajay	40.9%	7.8%	10	21.2%
Dist.	021004	Chavín de Huántar	42.8%	11.4%	3	27.5%
Dist.	021005	Huacachi	46.5%	8.6%	8	26.7%
Dist.	021006	Huacchis	48.7%	4.4%	7	27.0%
Dist.	021007	Huachis	47.7%	7.6%	11	31.1%
Dist.	021008	Huántar	48.6%	7.1%	4	29.3%

Continúa...

10.2.8.E Indicadores asociados al Índice de Vulnerabilidad a la Inseguridad Alimentaria, según departamento, provincia y distrito, 2018

Nivel	Ubigeo	Departamento, provincia y distrito	Indicadores asociados			
			Porcentaje de personas de 15 a más años de edad con Nivel alcanzado secundaria a más 1/	Porcentaje de hogares en vivienda con hacinamiento (NBI 2) 2/	Número de organizaciones de seguridad registradas en el distrito 3/	Porcentaje de la poblacion 25 años a mas que culminó el colegio y asiste a nivel superior 4/
Dist.	021009	Masin	47.8%	5.7%	13	34.0%
Dist.	021010	Paucas	56.8%	6.5%	7	34.4%
Dist.	021011	Ponto	44.7%	10.2%	12	25.3%
Dist.	021012	Rahuapampa	71.4%	6.6%	2	55.4%
Dist.	021013	Rapayán	53.4%	7.1%	10	30.4%
Dist.	021014	San Marcos	69.2%	11.0%	1	60.1%
Dist.	021015	San Pedro de Chana	54.9%	7.6%	2	34.1%
Dist.	021016	Uco	57.4%	5.3%	10	38.3%
Prov.	**021100**	**Huarmey**	**73.6%**	**5.1%**	**16**	**54.3%**
Dist.	021101	Huarmey	76.4%	5.4%	13	58.2%
Dist.	021102	Cochapeti	49.3%	6.4%	0	27.6%
Dist.	021103	Culebras	63.1%	2.8%	1	38.6%
Dist.	021104	Huayán	60.1%	1.7%	2	37.8%
Dist.	021105	Malvas	62.5%	5.1%	0	37.6%
Prov.	**021200**	**Huaylas**	**45.4%**	**5.8%**	**69**	**29.9%**
Dist.	021201	Caraz	57.2%	7.2%	33	43.3%
Dist.	021202	Huallanca	59.9%	4.8%	2	45.4%
Dist.	021203	Huata	35.6%	9.5%	10	17.5%
Dist.	021204	Huaylas	40.9%	4.6%	1	28.1%
Dist.	021205	Mato	37.1%	5.1%	7	19.1%
Dist.	021206	Pamparomas	30.1%	4.1%	1	13.9%
Dist.	021207	Pueblo Libre	27.0%	4.4%	3	12.4%
Dist.	021208	Santa Cruz	33.2%	4.8%	3	13.1%
Dist.	021209	Santo Toribio	41.7%	4.9%	7	26.1%
Dist.	021210	Yuracmarca	49.7%	3.7%	2	27.1%
Prov.	**021300**	**Mariscal Luzuriaga**	**43.1%**	**10.0%**	**21**	**27.1%**
Dist.	021301	Piscobamba	61.6%	3.7%	2	50.5%
Dist.	021302	Casca	39.3%	26.4%	3	22.1%
Dist.	021303	Eleazar Guzmán Barrón	40.3%	10.4%	0	23.4%
Dist.	021304	Fidel Olivas Escudero	35.4%	10.8%	2	17.6%
Dist.	021305	Llama	49.9%	4.5%	1	32.7%
Dist.	021306	Llumpa	33.7%	3.7%	4	16.6%
Dist.	021307	Lucma	40.4%	8.5%	8	23.0%
Dist.	021308	Musga	61.6%	6.6%	1	47.4%
Prov.	**021400**	**Ocros**	**57.9%**	**6.5%**	**20**	**38.8%**
Dist.	021401	Ocros	62.7%	7.2%	1	45.4%
Dist.	021402	Acas	64.5%	8.9%	10	42.9%
Dist.	021403	Cajamarquilla	44.7%	5.1%	3	33.2%
Dist.	021404	Carhuapampa	54.8%	3.9%	0	38.3%
Dist.	021405	Cochas	58.8%	6.7%	3	39.1%
Dist.	021406	Congas	58.3%	7.0%	1	37.9%
Dist.	021407	Llipa	55.7%	4.3%	1	35.3%
Dist.	021408	San Cristóbal de Raján	55.9%	3.6%	0	32.8%
Dist.	021409	San Pedro	53.5%	6.2%	0	38.3%
Dist.	021410	Santiago de Chilcas	55.4%	8.2%	1	30.4%

Continúa...

10.2.8.E Indicadores asociados al Índice de Vulnerabilidad a la Inseguridad Alimentaria, según departamento, provincia y distrito, 2018

Nivel	Ubigeo	Departamento, provincia y distrito	Indicadores asociados			
			Porcentaje de personas de 15 a más años de edad con Nivel alcanzado secundaria a más 1/	Porcentaje de hogares en vivienda con hacinamiento (NBI 2) 2/	Número de organizaciones de seguridad registradas en el distrito 3/	Porcentaje de la poblacion 25 años a mas que culminó el colegio y asiste a nivel superior 4/
Prov.	**021500**	**Pallasca**	**44.2%**	**6.1%**	**27**	**29.4%**
Dist.	021501	Cabana	57.3%	5.5%	4	42.1%
Dist.	021502	Bolognesi	47.4%	4.7%	0	32.0%
Dist.	021503	Conchucos	39.6%	8.0%	11	24.9%
Dist.	021504	Huacaschuque	41.5%	6.4%	0	22.8%
Dist.	021505	Huandoval	54.9%	6.8%	1	41.4%
Dist.	021506	Lacabamba	44.1%	6.9%	1	28.3%
Dist.	021507	Llapo	47.9%	5.3%	1	36.3%
Dist.	021508	Pallasca	42.0%	5.9%	3	28.8%
Dist.	021509	Pampas	43.0%	6.4%	2	27.5%
Dist.	021510	Santa Rosa	48.1%	1.9%	0	30.5%
Dist.	021511	Tauca	39.5%	3.4%	4	25.3%
Prov.	**021600**	**Pomabamba**	**43.9%**	**6.7%**	**23**	**30.2%**
Dist.	021601	Pomabamba	54.2%	7.1%	6	40.9%
Dist.	021602	Huayllán	41.7%	4.8%	0	25.9%
Dist.	021603	Parobamba	27.6%	3.7%	15	14.1%
Dist.	021604	Quinuabamba	23.5%	14.3%	2	10.0%
Prov.	**021700**	**Recuay**	**59.2%**	**7.4%**	**45**	**41.5%**
Dist.	021701	Recuay	62.7%	5.8%	8	44.5%
Dist.	021702	Cátac	67.3%	10.5%	13	48.6%
Dist.	021703	Cotaparaco	67.4%	5.0%	3	45.3%
Dist.	021704	Huayllapampa	41.4%	4.2%	1	25.1%
Dist.	021705	Llacllín	57.3%	3.4%	2	41.0%
Dist.	021706	Marca	49.4%	11.4%	2	35.5%
Dist.	021707	Pampas Chico	45.8%	7.7%	7	30.7%
Dist.	021708	Pararín	53.7%	5.9%	1	34.0%
Dist.	021709	Tapacocha	43.3%	13.4%	1	27.9%
Dist.	021710	Ticapampa	63.9%	5.9%	7	47.5%
Prov.	**021800**	**Santa**	**77.7%**	**4.0%**	**180**	**60.4%**
Dist.	021801	Chimbote	77.2%	4.5%	61	59.4%
Dist.	021802	Cáceres del Perú	39.7%	6.5%	5	21.9%
Dist.	021803	Coishco	73.3%	6.0%	20	50.9%
Dist.	021804	Macate	43.6%	3.5%	7	25.1%
Dist.	021805	Moro	51.7%	4.4%	8	31.9%
Dist.	021806	Nepeña	64.8%	3.0%	11	44.8%
Dist.	021807	Samanco	67.0%	3.1%	10	43.8%
Dist.	021808	Santa	66.7%	5.0%	12	44.0%
Dist.	021809	Nuevo Chimbote	84.8%	3.2%	46	70.1%
Prov.	**021900**	**Sihuas**	**45.6%**	**5.2%**	**31**	**29.1%**
Dist.	021901	Sihuas	67.8%	6.7%	1	55.8%
Dist.	021902	Acobamba	45.5%	7.5%	3	25.6%
Dist.	021903	Alfonso Ugarte	58.5%	6.7%	2	40.0%
Dist.	021904	Cashapampa	37.8%	6.4%	4	19.5%
Dist.	021905	Chingalpo	40.6%	1.9%	0	28.0%
Dist.	021906	Huayllabamba	39.7%	3.8%	4	23.2%

Continúa...

10.2.8.E Indicadores asociados al Índice de Vulnerabilidad a la Inseguridad Alimentaria, según departamento, provincia y distrito, 2018

Nivel	Ubigeo	Departamento, provincia y distrito	Indicadores asociados			
			Porcentaje de personas de 15 a más años de edad con Nivel alcanzado secundaria a más 1/	Porcentaje de hogares en vivienda con hacinamiento (NBI 2) 2/	Número de organizaciones de seguridad registradas en el distrito 3/	Porcentaje de la poblacion 25 años a mas que culminó el colegio y asiste a nivel superior 4/
Dist.	021907	Quiches	41.7%	4.1%	8	24.6%
Dist.	021908	Ragash	40.4%	4.9%	6	19.9%
Dist.	021909	San Juan	35.3%	4.8%	1	16.6%
Dist.	021910	Sicsibamba	41.7%	3.6%	2	25.6%
Prov.	**022000**	**Yungay**	**41.5%**	**5.4%**	**69**	**25.6%**
Dist.	022001	Yungay	51.1%	5.4%	23	34.6%
Dist.	022002	Cascapara	25.9%	4.6%	7	8.0%
Dist.	022003	Mancos	47.0%	3.3%	20	31.3%
Dist.	022004	Matacoto	41.5%	9.8%	3	23.9%
Dist.	022005	Quillo	21.6%	7.8%	4	8.3%
Dist.	022006	Ranrahirca	46.6%	5.2%	1	29.2%
Dist.	022007	Shupluy	28.4%	5.7%	4	13.3%
Dist.	022008	Yanama	42.2%	2.4%	7	23.7%
Dep.	**030000**	**Apurímac**	**60.0%**	**6.7%**	**763**	**41.8%**
Prov.	**030100**	**Abancay**	**73.7%**	**7.2%**	**227**	**57.3%**
Dist.	030101	Abancay	83.7%	7.5%	1	70.5%
Dist.	030102	Chacoche	54.9%	7.9%	19	35.0%
Dist.	030103	Circa	42.1%	4.3%	100	20.8%
Dist.	030104	Curahuasi	53.9%	6.4%	6	33.3%
Dist.	030105	Huanipaca	38.9%	6.2%	60	19.6%
Dist.	030106	Lambrama	37.8%	7.0%	12	17.4%
Dist.	030107	Pichirhua	39.6%	4.5%	6	21.2%
Dist.	030108	San Pedro de Cachora	44.2%	4.3%	4	24.7%
Dist.	030109	Tamburco	81.9%	9.9%	19	66.8%
Prov.	**030200**	**Andahuaylas**	**56.2%**	**6.2%**	**288**	**37.3%**
Dist.	030201	Andahuaylas	71.9%	7.7%	2	54.9%
Dist.	030202	Andarapa	38.2%	4.8%	11	16.9%
Dist.	030203	Chiara	43.2%	5.1%	4	21.4%
Dist.	030204	Huancarama	44.5%	4.0%	24	26.0%
Dist.	030205	Huancaray	40.6%	7.3%	15	20.2%
Dist.	030206	Huayana	44.6%	6.1%	0	21.2%
Dist.	030207	Kishuara	38.8%	3.3%	12	16.5%
Dist.	030208	Pacobamba	41.1%	2.5%	1	21.1%
Dist.	030209	Pacucha	43.5%	1.9%	100	21.5%
Dist.	030210	Pampachiri	43.7%	8.5%	13	25.8%
Dist.	030211	Pomacocha	47.3%	5.6%	1	29.6%
Dist.	030212	San Antonio de Cachi	41.8%	14.5%	11	20.5%
Dist.	030213	San Jerónimo	61.9%	5.7%	0	44.4%
Dist.	030214	San Miguel de Chaccrampa	37.5%	15.7%	1	16.7%
Dist.	030215	Santa María de Chicmo	42.6%	4.7%	13	22.5%
Dist.	030216	Talavera	61.5%	6.0%	26	46.2%
Dist.	030217	Tumay Huaraca	38.7%	8.9%	9	20.4%
Dist.	030218	Turpo	40.2%	7.0%	11	20.4%
Dist.	030219	Kaquiabamba	38.4%	3.2%	28	21.0%

Continúa...

10.2.8.E Indicadores asociados al Índice de Vulnerabilidad a la Inseguridad Alimentaria, según departamento, provincia y distrito, 2018

Nivel	Ubigeo	Departamento, provincia y distrito	Indicadores asociados			
			Porcentaje de personas de 15 a más años de edad con Nivel alcanzado secundaria a más 1/	Porcentaje de hogares en vivienda con hacinamiento (NBI 2) 2/	Número de organizaciones de seguridad registradas en el distrito 3/	Porcentaje de la poblacion 25 años a mas que culminó el colegio y asiste a nivel superior 4/
Dist.	030220	Jose María Arguedas	47.9%	6.5%	6	22.8%
Prov.	**030300**	**Antabamba**	**55.2%**	**9.9%**	**18**	**39.0%**
Dist.	030301	Antabamba	56.4%	10.0%	7	40.9%
Dist.	030302	El Oro	67.7%	5.0%	0	52.4%
Dist.	030303	Huaquirca	66.0%	9.2%	5	50.8%
Dist.	030304	Juan Espinoza Medrano	48.6%	10.5%	1	32.8%
Dist.	030305	Oropesa	44.2%	9.7%	2	30.8%
Dist.	030306	Pachaconas	62.9%	11.3%	2	42.1%
Dist.	030307	Sabaino	49.8%	12.0%	1	29.7%
Prov.	**030400**	**Aymaraes**	**51.9%**	**5.8%**	**43**	**33.9%**
Dist.	030401	Chalhuanca	76.1%	9.5%	7	59.3%
Dist.	030402	Capaya	62.4%	3.8%	0	37.8%
Dist.	030403	Caraybamba	55.2%	0.5%	2	37.8%
Dist.	030404	Chapimarca	40.0%	4.5%	5	21.2%
Dist.	030405	Colcabamba	45.2%	3.0%	2	24.1%
Dist.	030406	Cotaruse	52.7%	8.2%	10	34.7%
Dist.	030407	Ihuayllo	55.8%	4.1%	1	39.0%
Dist.	030408	Justo Apu Sahuaraura	52.3%	4.0%	1	32.3%
Dist.	030409	Lucre	30.7%	10.5%	2	14.6%
Dist.	030410	Pocohuanca	52.9%	5.7%	1	38.2%
Dist.	030411	San Juan de Chacña	45.5%	4.6%	2	27.0%
Dist.	030412	Sañayca	52.1%	5.1%	0	30.5%
Dist.	030413	Soraya	44.2%	2.5%	1	25.1%
Dist.	030414	Tapairihua	41.8%	3.9%	0	23.6%
Dist.	030415	Tintay	39.7%	5.8%	3	23.1%
Dist.	030416	Toraya	39.7%	2.5%	0	22.8%
Dist.	030417	Yanaca	55.3%	4.6%	6	38.0%
Prov.	**030500**	**Cotabambas**	**55.5%**	**7.3%**	**37**	**38.3%**
Dist.	030501	Tambobamba	46.8%	9.1%	3	28.3%
Dist.	030502	Cotabambas	53.8%	7.6%	4	32.6%
Dist.	030503	Coyllurqui	43.5%	6.3%	12	20.5%
Dist.	030504	Haquira	48.9%	5.0%	6	30.8%
Dist.	030505	Mara	44.6%	5.8%	11	24.5%
Dist.	030506	Challhuahuacho	73.7%	9.1%	1	62.6%
Prov.	**030600**	**Chincheros**	**49.8%**	**5.1%**	**91**	**29.9%**
Dist.	030601	Chincheros	61.0%	5.4%	13	43.6%
Dist.	030602	Anco-Huallo	54.8%	6.2%	6	36.7%
Dist.	030603	Cocharcas	44.0%	3.6%	8	24.3%
Dist.	030604	Huaccana	53.4%	4.8%	13	33.7%
Dist.	030605	Ocobamba	46.7%	3.8%	0	25.4%
Dist.	030606	Ongoy	44.8%	6.3%	17	25.8%
Dist.	030607	Uranmarca	44.9%	5.8%	4	23.1%
Dist.	030608	Ranracancha	39.3%	4.1%	14	16.9%
Dist.	030609	Rocchacc	40.4%	2.8%	12	18.8%
Dist.	030610	El Porvenir	44.4%	5.4%	4	20.4%

Continúa...

10.2.8.E Indicadores asociados al Índice de Vulnerabilidad a la Inseguridad Alimentaria, según departamento, provincia y distrito, 2018

Nivel	Ubigeo	Departamento, provincia y distrito	Indicadores asociados			
			Porcentaje de personas de 15 a más años de edad con Nivel alcanzado secundaria a más 1/	Porcentaje de hogares en vivienda con hacinamiento (NBI 2) 2/	Número de organizaciones de seguridad registradas en el distrito 3/	Porcentaje de la poblacion 25 años a mas que culminó el colegio y asiste a nivel superior 4/
Dist.	030611	Los Chankas	45.9%	10.8%	0	21.9%
Prov.	**030700**	**Grau**	**54.5%**	**8.3%**	**59**	**36.0%**
Dist.	030701	Chuquibambilla	67.4%	10.6%	1	50.6%
Dist.	030702	Curpahuasi	42.8%	7.8%	2	24.6%
Dist.	030703	Gamarra	36.3%	5.7%	4	19.0%
Dist.	030704	Huayllati	45.0%	10.2%	14	23.6%
Dist.	030705	Mamara	60.1%	2.7%	0	43.5%
Dist.	030706	Micaela Bastidas	63.7%	12.7%	4	41.7%
Dist.	030707	Pataypampa	50.8%	12.5%	1	34.2%
Dist.	030708	Progreso	52.7%	9.0%	16	33.7%
Dist.	030709	San Antonio	69.6%	7.7%	11	51.6%
Dist.	030710	Santa Rosa	48.5%	4.7%	2	31.6%
Dist.	030711	Turpay	56.6%	8.6%	1	39.1%
Dist.	030712	Vilcabamba	76.8%	4.1%	0	61.8%
Dist.	030713	Virundo	51.8%	5.8%	0	27.2%
Dist.	030714	Curasco	45.0%	9.0%	3	21.1%
Dep.	**040000**	**Arequipa**	**83.6%**	**6.4%**	**1634**	**71.6%**
Prov.	**040100**	**Arequipa**	**86.7%**	**6.0%**	**1290**	**76.3%**
Dist.	040101	Arequipa	94.5%	1.8%	183	90.2%
Dist.	040102	Alto Selva Alegre	88.2%	6.0%	31	77.6%
Dist.	040103	Cayma	87.4%	6.1%	15	77.3%
Dist.	040104	Cerro Colorado	85.5%	6.8%	152	73.0%
Dist.	040105	Characato	83.8%	9.1%	17	70.8%
Dist.	040106	Chiguata	67.3%	12.8%	2	50.8%
Dist.	040107	Jacobo Hunter	85.6%	7.2%	95	75.0%
Dist.	040108	La Joya	72.3%	7.0%	300	53.8%
Dist.	040109	Mariano Melgar	87.7%	6.7%	5	77.4%
Dist.	040110	Miraflores	89.4%	5.0%	36	80.5%
Dist.	040111	Mollebaya	80.7%	8.9%	1	65.8%
Dist.	040112	Paucarpata	85.6%	5.9%	90	75.1%
Dist.	040113	Pocsi	57.3%	9.2%	5	38.6%
Dist.	040114	Polobaya	66.3%	12.5%	17	45.0%
Dist.	040115	Quequeña	79.8%	7.7%	3	66.5%
Dist.	040116	Sabandía	83.6%	7.7%	12	71.1%
Dist.	040117	Sachaca	85.9%	6.7%	16	75.3%
Dist.	040118	San Juan de Siguas	71.0%	7.9%	16	49.9%
Dist.	040119	San Juan de Tarucani	48.0%	9.6%	2	31.0%
Dist.	040120	Santa Isabel de Siguas	63.0%	4.4%	3	43.2%
Dist.	040121	Santa Rita de Siguas	72.7%	9.0%	1	51.8%
Dist.	040122	Socabaya	87.3%	7.2%	20	76.6%
Dist.	040123	Tiabaya	81.1%	8.7%	12	66.8%
Dist.	040124	Uchumayo	84.7%	7.4%	124	73.6%
Dist.	040125	Vítor	71.0%	6.5%	6	53.5%
Dist.	040126	Yanahuara	96.5%	0.7%	20	93.5%

Continúa...

10.2.8.E Indicadores asociados al Índice de Vulnerabilidad a la Inseguridad Alimentaria, según departamento, provincia y distrito, 2018

Nivel	Ubigeo	Departamento, provincia y distrito	Indicadores asociados			
			Porcentaje de personas de 15 a más años de edad con Nivel alcanzado secundaria a más 1/	Porcentaje de hogares en vivienda con hacinamiento (NBI 2) 2/	Número de organizaciones de seguridad registradas en el distrito 3/	Porcentaje de la poblacion 25 años a mas que culminó el colegio y asiste a nivel superior 4/
Dist.	040127	Yarabamba	81.1%	4.7%	10	68.5%
Dist.	040128	Yura	77.2%	6.9%	58	58.9%
Dist.	040129	Jose Luis Bustamante y Rivero	92.8%	3.3%	38	87.0%
Prov.	**040200**	**Camaná**	**76.8%**	**6.3%**	**35**	**59.0%**
Dist.	040201	Camaná	83.4%	4.2%	0	70.3%
Dist.	040202	Jose María Químper	75.2%	5.6%	6	58.7%
Dist.	040203	Mariano Nicolás Valcarcel	78.7%	8.2%	4	54.8%
Dist.	040204	Mariscal Cáceres	69.0%	8.2%	1	47.0%
Dist.	040205	Nicolas de Piérola	77.5%	4.9%	10	59.1%
Dist.	040206	Ocoña	72.6%	5.7%	1	54.7%
Dist.	040207	Quilca	74.0%	4.7%	1	53.5%
Dist.	040208	Samuel Pastor	74.5%	7.5%	12	56.4%
Prov.	**040300**	**Caravelí**	**76.8%**	**6.8%**	**55**	**58.3%**
Dist.	040301	Caravelí	79.3%	8.3%	8	59.9%
Dist.	040302	Acarí	72.9%	5.1%	9	55.9%
Dist.	040303	Atico	79.7%	5.4%	8	61.1%
Dist.	040304	Atiquipa	67.3%	9.6%	3	42.8%
Dist.	040305	Bella Unión	74.2%	5.4%	4	55.5%
Dist.	040306	Cahuacho	43.9%	7.0%	5	29.9%
Dist.	040307	Chala	82.6%	6.0%	1	65.3%
Dist.	040308	Chaparra	80.8%	8.8%	1	62.8%
Dist.	040309	Huanuhuanu	78.6%	11.5%	7	59.8%
Dist.	040310	Jaqui	67.2%	4.9%	3	47.7%
Dist.	040311	Lomas	81.2%	5.4%	3	54.8%
Dist.	040312	Quicacha	58.5%	7.9%	1	41.4%
Dist.	040313	Yauca	73.7%	7.6%	2	54.5%
Prov.	**040400**	**Castilla**	**68.4%**	**7.4%**	**29**	**52.8%**
Dist.	040401	Aplao	73.7%	7.5%	3	58.1%
Dist.	040402	Andagua	61.5%	5.8%	1	39.0%
Dist.	040403	Ayo	60.0%	6.1%	0	44.3%
Dist.	040404	Chachas	48.4%	12.9%	1	32.8%
Dist.	040405	Chilcaymarca	60.9%	14.8%	3	40.2%
Dist.	040406	Choco	31.2%	11.7%	1	17.3%
Dist.	040407	Huancarqui	76.2%	4.8%	1	62.2%
Dist.	040408	Machaguay	56.3%	8.6%	1	37.8%
Dist.	040409	Orcopampa	73.4%	5.3%	5	61.3%
Dist.	040410	Pampacolca	55.4%	6.5%	0	39.6%
Dist.	040411	Tipan	64.3%	5.1%	5	49.8%
Dist.	040412	Uñon	70.6%	11.8%	1	56.4%
Dist.	040413	Uraca	72.6%	7.9%	7	56.0%
Dist.	040414	Viraco	63.5%	6.4%	0	44.5%
Prov.	**040500**	**Caylloma**	**68.4%**	**9.0%**	**80**	**49.6%**
Dist.	040501	Chivay	69.2%	7.4%	7	51.5%
Dist.	040502	Achoma	51.2%	8.0%	0	32.8%

Continúa...

10.2.8.E Indicadores asociados al Índice de Vulnerabilidad a la Inseguridad Alimentaria, según departamento, provincia y distrito, 2018

Nivel	Ubigeo	Departamento, provincia y distrito	Indicadores asociados			
			Porcentaje de personas de 15 a más años de edad con Nivel alcanzado secundaria a más 1/	Porcentaje de hogares en vivienda con hacinamiento (NBI 2) 2/	Número de organizaciones de seguridad registradas en el distrito 3/	Porcentaje de la poblacion 25 años a mas que culminó el colegio y asiste a nivel superior 4/
Dist.	040503	Cabanaconde	60.5%	9.7%	2	39.9%
Dist.	040504	Callalli	43.4%	6.3%	5	28.0%
Dist.	040505	Caylloma	64.6%	4.1%	11	51.7%
Dist.	040506	Coporaque	52.8%	5.9%	2	35.3%
Dist.	040507	Huambo	54.9%	7.6%	0	35.7%
Dist.	040508	Huanca	49.2%	11.2%	0	31.4%
Dist.	040509	Ichupampa	41.4%	16.3%	0	24.5%
Dist.	040510	Lari	46.9%	6.4%	2	23.8%
Dist.	040511	Lluta	46.5%	7.8%	0	26.8%
Dist.	040512	Maca	56.2%	4.3%	1	37.4%
Dist.	040513	Madrigal	43.2%	5.1%	1	29.4%
Dist.	040514	San Antonio de Chuca	43.9%	9.3%	8	25.9%
Dist.	040515	Sibayo	51.4%	5.4%	1	38.1%
Dist.	040516	Tapay	63.8%	6.9%	0	54.5%
Dist.	040517	Tisco	48.5%	6.6%	2	32.7%
Dist.	040518	Tuti	48.2%	7.6%	4	34.2%
Dist.	040519	Yanque	53.3%	9.8%	4	36.5%
Dist.	040520	Majes	74.1%	9.7%	30	54.8%
Prov.	**040600**	**Condesuyos**	**67.0%**	**9.3%**	**34**	**52.7%**
Dist.	040601	Chuquibamba	69.7%	8.6%	5	56.0%
Dist.	040602	Andaray	72.4%	6.6%	0	59.0%
Dist.	040603	Cayarani	66.1%	7.8%	6	56.7%
Dist.	040604	Chichas	57.7%	9.4%	2	41.5%
Dist.	040605	Iray	58.5%	10.2%	0	43.2%
Dist.	040606	Río Grande	75.2%	12.3%	2	59.4%
Dist.	040607	Salamanca	35.9%	5.7%	2	22.9%
Dist.	040608	Yanaquihua	64.6%	9.1%	17	47.7%
Prov.	**040700**	**Islay**	**78.7%**	**5.6%**	**89**	**63.4%**
Dist.	040701	Mollendo	84.8%	4.6%	40	72.3%
Dist.	040702	Cocachacra	72.1%	5.5%	25	55.9%
Dist.	040703	Dean Valdivia	70.7%	8.7%	2	51.8%
Dist.	040704	Islay	84.8%	4.9%	16	66.1%
Dist.	040705	Mejía	83.2%	6.9%	1	67.0%
Dist.	040706	Punta de Bombón	67.3%	6.4%	5	50.1%
Prov.	**040800**	**La Unión**	**47.5%**	**11.4%**	**22**	**31.1%**
Dist.	040801	Cotahuasi	70.8%	9.3%	4	55.5%
Dist.	040802	Alca	40.4%	13.9%	3	22.2%
Dist.	040803	Charcana	55.2%	7.8%	1	34.0%
Dist.	040804	Huaynacotas	40.8%	18.9%	1	21.7%
Dist.	040805	Pampamarca	30.7%	5.7%	0	16.3%
Dist.	040806	Puyca	22.5%	12.1%	12	9.0%
Dist.	040807	Quechualla	60.4%	6.0%	0	42.0%
Dist.	040808	Sayla	59.5%	6.8%	0	48.0%
Dist.	040809	Tauria	69.8%	6.6%	0	53.4%
Dist.	040810	Tomepampa	54.3%	17.2%	0	39.0%

Continúa...

10.2.8.E Indicadores asociados al Índice de Vulnerabilidad a la Inseguridad Alimentaria, según departamento, provincia y distrito, 2018

Nivel	Ubigeo	Departamento, provincia y distrito	Indicadores asociados			
			Porcentaje de personas de 15 a más años de edad con Nivel alcanzado secundaria a más 1/	Porcentaje de hogares en vivienda con hacinamiento (NBI 2) 2/	Número de organizaciones de seguridad registradas en el distrito 3/	Porcentaje de la poblacion 25 años a mas que culminó el colegio y asiste a nivel superior 4/
Dist.	040811	Toro	54.7%	6.2%	1	36.6%
Dep.	**050000**	**Ayacucho**	**62.1%**	**9.5%**	**1197**	**42.7%**
Prov.	**050100**	**Huamanga**	**71.5%**	**9.4%**	**347**	**54.1%**
Dist.	050101	Ayacucho	80.0%	8.6%	15	66.1%
Dist.	050102	Acocro	38.0%	8.4%	74	13.2%
Dist.	050103	Acos Vinchos	36.3%	13.3%	36	13.6%
Dist.	050104	Carmen Alto	74.6%	10.3%	46	55.1%
Dist.	050105	Chiara	46.7%	12.3%	19	24.0%
Dist.	050106	Ocros	40.5%	10.9%	7	18.4%
Dist.	050107	Pacaycasa	59.7%	13.9%	6	32.1%
Dist.	050108	Quinua	47.1%	5.7%	6	24.9%
Dist.	050109	San Jose de Ticllas	34.8%	5.9%	0	13.1%
Dist.	050110	San Juan Bautista	81.5%	10.2%	27	66.2%
Dist.	050111	Santiago de Pischa	49.4%	3.2%	14	27.7%
Dist.	050112	Socos	31.3%	7.8%	7	9.9%
Dist.	050113	Tambillo	45.7%	8.5%	3	18.7%
Dist.	050114	Vinchos	30.4%	10.9%	40	11.4%
Dist.	050115	Jesús Nazareno	81.9%	8.9%	45	66.5%
Dist.	050116	Andrés Avelino Cáceres Dorregaray	76.9%	9.2%	2	57.7%
Prov.	**050200**	**Cangallo**	**45.4%**	**7.1%**	**50**	**25.7%**
Dist.	050201	Cangallo	51.3%	7.0%	7	35.0%
Dist.	050202	Chuschi	47.8%	7.4%	19	28.6%
Dist.	050203	Los Morochucos	46.3%	10.2%	8	24.4%
Dist.	050204	Maria Parado de Bellido	36.0%	5.8%	1	16.2%
Dist.	050205	Paras	37.8%	6.1%	13	17.1%
Dist.	050206	Totos	41.3%	2.3%	2	20.6%
Prov.	**050300**	**Huanca Sancos**	**50.3%**	**5.0%**	**30**	**33.0%**
Dist.	050301	Sancos	61.8%	5.5%	8	44.7%
Dist.	050302	Carapo	45.4%	4.9%	12	29.7%
Dist.	050303	Sacsamarca	45.4%	5.7%	0	28.1%
Dist.	050304	Santiago De Lucanamarca	40.5%	3.9%	10	21.3%
Prov.	**050400**	**Huanta**	**57.4%**	**12.0%**	**320**	**33.7%**
Dist.	050401	Huanta	69.2%	9.9%	85	48.5%
Dist.	050402	Ayahuanco	33.9%	8.1%	0	13.0%
Dist.	050403	Huamanguilla	43.5%	5.5%	15	21.3%
Dist.	050404	Iguaín	46.0%	6.6%	15	21.2%
Dist.	050405	Luricocha	52.1%	6.7%	162	27.8%
Dist.	050406	Santillana	39.9%	10.7%	10	15.9%
Dist.	050407	Sivia	51.2%	19.6%	14	23.5%
Dist.	050408	Llochegua	59.7%	15.8%	12	29.1%
Dist.	050409	Canayre	58.8%	11.7%	3	28.8%
Dist.	050410	Uchuraccay	27.2%	22.6%	2	5.6%
Dist.	050411	Pucacolpa	29.2%	13.8%	0	8.1%
Dist.	050412	Chaca	28.2%	13.4%	2	6.9%

Continúa...

10.2.8.E Indicadores asociados al Índice de Vulnerabilidad a la Inseguridad Alimentaria, según departamento, provincia y distrito, 2018

Nivel	Ubigeo	Departamento, provincia y distrito	Indicadores asociados			
			Porcentaje de personas de 15 a más años de edad con Nivel alcanzado secundaria a más 1/	Porcentaje de hogares en vivienda con hacinamiento (NBI 2) 2/	Número de organizaciones de seguridad registradas en el distrito 3/	Porcentaje de la poblacion 25 años a mas que culminó el colegio y asiste a nivel superior 4/
Prov.	**050500**	**La Mar**	**48.7%**	**14.7%**	**216**	**24.3%**
Dist.	050501	San Miguel	47.1%	8.8%	22	26.8%
Dist.	050502	Anco	50.8%	15.2%	6	22.4%
Dist.	050503	Ayna	58.9%	13.0%	15	36.3%
Dist.	050504	Chilcas	36.2%	0.8%	13	15.4%
Dist.	050505	Chungui	44.4%	16.9%	53	18.8%
Dist.	050506	Luis Carranza	42.3%	8.3%	2	17.8%
Dist.	050507	Santa Rosa	54.1%	16.7%	42	27.0%
Dist.	050508	Tambo	36.9%	13.3%	15	15.6%
Dist.	050509	Samugari	51.6%	19.4%	45	24.2%
Dist.	050510	Anchihuay	41.7%	28.1%	3	16.6%
Dist.	050511	Oronccoy	44.1%	11.0%	0	18.7%
Prov.	**050600**	**Lucanas**	**59.9%**	**7.2%**	**72**	**43.7%**
Dist.	050601	Puquio	71.5%	6.4%	4	57.6%
Dist.	050602	Aucará	52.1%	1.5%	20	35.8%
Dist.	050603	Cabana	70.1%	4.8%	4	57.9%
Dist.	050604	Carmen Salcedo	58.5%	4.1%	7	40.9%
Dist.	050605	Chaviña	58.7%	11.7%	3	44.5%
Dist.	050606	Chipao	45.5%	5.5%	3	29.8%
Dist.	050607	Huac-Huas	62.3%	7.9%	1	45.5%
Dist.	050608	Laramate	51.7%	15.1%	0	36.1%
Dist.	050609	Leoncio Prado	56.2%	5.7%	0	36.1%
Dist.	050610	Llauta	60.9%	8.8%	1	45.0%
Dist.	050611	Lucanas	50.2%	7.8%	7	32.1%
Dist.	050612	Ocaña	52.3%	9.5%	4	35.1%
Dist.	050613	Otoca	53.8%	12.7%	5	34.7%
Dist.	050614	Saisa	75.6%	11.2%	0	61.6%
Dist.	050615	San Cristóbal	44.5%	6.2%	1	23.4%
Dist.	050616	San Juan	74.4%	5.3%	1	65.1%
Dist.	050617	San Pedro	39.7%	7.0%	1	20.8%
Dist.	050618	San Pedro de Palco	35.6%	5.8%	0	21.0%
Dist.	050619	Sancos	63.5%	10.2%	0	45.1%
Dist.	050620	Santa Ana de Huaycahuacho	61.7%	2.0%	5	45.3%
Dist.	050621	Santa Lucía	65.7%	13.9%	5	42.3%
Prov.	**050700**	**Parinacochas**	**64.4%**	**9.8%**	**29**	**47.5%**
Dist.	050701	Coracora	69.7%	9.9%	11	55.0%
Dist.	050702	Chumpi	48.3%	11.2%	0	30.6%
Dist.	050703	Coronel Castañeda	76.9%	10.9%	8	71.1%
Dist.	050704	Pacapausa	50.8%	12.5%	1	33.0%
Dist.	050705	Pullo	67.1%	10.0%	3	43.5%
Dist.	050706	Puyusca	50.6%	10.0%	6	31.9%
Dist.	050707	San Francisco de Ravacayco	51.5%	5.6%	0	38.6%
Dist.	050708	Upahuacho	42.2%	4.9%	0	24.7%
Prov.	**050800**	**Paucar Del Sara Sara**	**65.2%**	**8.1%**	**26**	**51.2%**

Continúa...

10.2.8.E Indicadores asociados al Índice de Vulnerabilidad a la Inseguridad Alimentaria, según departamento, provincia y distrito, 2018

Nivel	Ubigeo	Departamento, provincia y distrito	Indicadores asociados			
			Porcentaje de personas de 15 a más años de edad con Nivel alcanzado secundaria a más 1/	Porcentaje de hogares en vivienda con hacinamiento (NBI 2) 2/	Número de organizaciones de seguridad registradas en el distrito 3/	Porcentaje de la poblacion 25 años a mas que culminó el colegio y asiste a nivel superior 4/
Dist.	050801	Pausa	71.2%	6.9%	13	59.3%
Dist.	050802	Colta	53.9%	7.0%	2	31.5%
Dist.	050803	Corculla	58.0%	9.9%	0	39.3%
Dist.	050804	Lampa	65.4%	5.0%	1	52.0%
Dist.	050805	Marcabamba	61.4%	6.3%	2	45.6%
Dist.	050806	Oyolo	72.5%	21.3%	1	62.2%
Dist.	050807	Pararca	52.5%	6.0%	0	33.7%
Dist.	050808	San Javier de Alpabamba	43.6%	3.1%	4	27.6%
Dist.	050809	San Jose de Ushua	65.4%	18.2%	1	47.6%
Dist.	050810	Sara Sara	51.3%	6.3%	2	35.8%
Prov.	**050900**	**Sucre**	**55.1%**	**3.9%**	**22**	**37.3%**
Dist.	050901	Querobamba	66.4%	6.1%	5	49.6%
Dist.	050902	Belén	67.9%	1.5%	1	50.2%
Dist.	050903	Chalcos	57.8%	1.7%	1	40.3%
Dist.	050904	Chilcayoc	51.7%	3.0%	3	34.1%
Dist.	050905	Huacaña	48.6%	1.3%	0	28.3%
Dist.	050906	Morcolla	48.4%	3.6%	3	24.8%
Dist.	050907	Paico	50.1%	3.3%	6	37.4%
Dist.	050908	San Pedro de Larcay	52.0%	5.0%	1	34.2%
Dist.	050909	San Salvador de Quije	41.0%	1.3%	0	24.5%
Dist.	050910	Santiago de Paucaray	45.5%	3.7%	0	28.1%
Dist.	050911	Soras	58.3%	5.0%	2	42.8%
Prov.	**051000**	**Víctor Fajardo**	**47.5%**	**4.5%**	**46**	**29.5%**
Dist.	051001	Huancapi	62.5%	9.8%	5	46.6%
Dist.	051002	Alcamenca	38.4%	2.6%	2	18.9%
Dist.	051003	Apongo	44.7%	6.2%	1	32.1%
Dist.	051004	Asquipata	31.5%	3.4%	0	21.1%
Dist.	051005	Canaria	64.7%	4.1%	2	47.9%
Dist.	051006	Cayara	45.3%	1.7%	0	28.4%
Dist.	051007	Colca	44.7%	3.1%	0	26.9%
Dist.	051008	Huamanquiquia	35.5%	3.3%	4	17.2%
Dist.	051009	Huancaraylla	35.5%	1.9%	1	17.9%
Dist.	051010	Hualla	47.4%	3.4%	13	28.5%
Dist.	051011	Sarhua	33.4%	5.4%	3	15.3%
Dist.	051012	Vilcanchos	41.8%	6.7%	15	17.0%
Prov.	**051100**	**Vilcas Huamán**	**41.5%**	**4.6%**	**39**	**21.2%**
Dist.	051101	Vilcas Huamán	44.8%	5.1%	2	22.7%
Dist.	051102	Accomarca	41.3%	3.8%	2	26.0%
Dist.	051103	Carhuanca	41.3%	6.9%	6	23.4%
Dist.	051104	Concepción	35.8%	3.7%	6	17.3%
Dist.	051105	Huambalpa	33.1%	3.1%	2	17.4%
Dist.	051106	InDep.endencia	38.3%	0.7%	3	18.0%
Dist.	051107	Saurama	37.3%	3.6%	15	17.0%
Dist.	051108	Vischongo	43.7%	6.3%	3	22.5%
Dep.	**060000**	**Cajamarca**	**47.0%**	**12.5%**	**1414**	**32.3%**

Continúa...

10.2.8.E Indicadores asociados al Índice de Vulnerabilidad a la Inseguridad Alimentaria, según departamento, provincia y distrito, 2018

Nivel	Ubigeo	Departamento, provincia y distrito	Indicadores asociados			
			Porcentaje de personas de 15 a más años de edad con Nivel alcanzado secundaria a más 1/	Porcentaje de hogares en vivienda con hacinamiento (NBI 2) 2/	Número de organizaciones de seguridad registradas en el distrito 3/	Porcentaje de la poblacion 25 años a mas que culminó el colegio y asiste a nivel superior 4/
Prov.	**060100**	**Cajamarca**	**61.5%**	**9.1%**	**218**	**48.2%**
Dist.	060101	Cajamarca	73.2%	8.1%	102	61.3%
Dist.	060102	Asunción	26.4%	5.0%	2	13.3%
Dist.	060103	Chetilla	23.9%	19.4%	8	7.2%
Dist.	060104	Cospán	21.8%	3.6%	1	11.1%
Dist.	060105	Encañada	29.4%	12.9%	2	13.8%
Dist.	060106	Jesús	34.3%	13.0%	15	20.3%
Dist.	060107	Llacanora	40.3%	12.0%	8	24.2%
Dist.	060108	Los Baños del Inca	55.4%	9.8%	4	40.6%
Dist.	060109	Magdalena	36.1%	9.3%	26	21.1%
Dist.	060110	Matara	32.7%	10.3%	5	18.0%
Dist.	060111	Namora	28.3%	15.6%	23	14.3%
Dist.	060112	San Juan	36.5%	9.5%	22	19.5%
Prov.	**060200**	**Cajabamba**	**33.8%**	**9.2%**	**92**	**22.1%**
Dist.	060201	Cajabamba	46.3%	8.1%	53	34.2%
Dist.	060202	Cachachi	27.5%	9.1%	1	15.5%
Dist.	060203	Condebamba	22.4%	11.6%	7	10.7%
Dist.	060204	Sitacocha	18.0%	10.2%	31	9.0%
Prov.	**060300**	**Celendín**	**35.8%**	**14.3%**	**99**	**22.3%**
Dist.	060301	Celendín	56.3%	10.1%	14	42.5%
Dist.	060302	Chumuch	22.0%	21.4%	7	9.6%
Dist.	060303	Cortegana	27.8%	31.8%	0	12.3%
Dist.	060304	Huasmín	20.9%	16.7%	0	8.9%
Dist.	060305	Jorge Chávez	46.1%	10.6%	2	31.1%
Dist.	060306	José Galvez	44.7%	6.5%	8	30.7%
Dist.	060307	Miguel Iglesias	21.8%	18.8%	3	7.3%
Dist.	060308	Oxamarca	18.3%	18.1%	11	6.4%
Dist.	060309	Sorochuco	24.1%	7.5%	10	11.0%
Dist.	060310	Sucre	35.7%	8.2%	40	21.3%
Dist.	060311	Utco	24.1%	11.3%	4	9.6%
Dist.	060312	La Libertad de Pallan	18.5%	19.8%	0	8.2%
Prov.	**060400**	**Chota**	**38.2%**	**14.1%**	**282**	**24.4%**
Dist.	060401	Chota	48.2%	13.2%	1	35.6%
Dist.	060402	Anguía	30.6%	22.4%	13	16.4%
Dist.	060403	Chadín	36.1%	23.5%	21	22.0%
Dist.	060404	Chiguirip	24.0%	7.7%	17	11.8%
Dist.	060405	Chimbán	35.1%	19.0%	1	19.7%
Dist.	060406	Choropampa	41.3%	24.3%	0	22.8%
Dist.	060407	Cochabamba	32.4%	10.8%	4	18.5%
Dist.	060408	Conchán	29.0%	11.1%	5	13.2%
Dist.	060409	Huambos	23.5%	12.2%	40	13.6%
Dist.	060410	Lajas	33.7%	12.9%	40	20.4%
Dist.	060411	Llama	41.6%	4.9%	10	25.8%
Dist.	060412	Miracosta	30.6%	11.7%	6	14.9%
Dist.	060413	Paccha	34.1%	20.7%	27	19.8%

Continúa...

10.2.8.E Indicadores asociados al Índice de Vulnerabilidad a la Inseguridad Alimentaria, según departamento, provincia y distrito, 2018

Nivel	Ubigeo	Departamento, provincia y distrito	Indicadores asociados			
			Porcentaje de personas de 15 a más años de edad con Nivel alcanzado secundaria a más 1/	Porcentaje de hogares en vivienda con hacinamiento (NBI 2) 2/	Número de organizaciones de seguridad registradas en el distrito 3/	Porcentaje de la poblacion 25 años a mas que culminó el colegio y asiste a nivel superior 4/
Dist.	060414	Pion	41.4%	24.6%	1	22.1%
Dist.	060415	Querocoto	41.8%	19.9%	44	28.4%
Dist.	060416	San Juan de Licupis	39.5%	16.1%	1	25.7%
Dist.	060417	Tacabamba	29.7%	14.1%	2	15.7%
Dist.	060418	Tocmoche	36.0%	13.2%	4	21.9%
Dist.	060419	Chalamarca	33.9%	16.5%	45	17.7%
Prov.	**060500**	**Contumazá**	**44.1%**	**4.9%**	**34**	**31.9%**
Dist.	060501	Contumazá	37.4%	6.5%	10	28.8%
Dist.	060502	Chilete	61.0%	5.4%	1	48.0%
Dist.	060503	Cupisnique	28.9%	6.3%	6	19.3%
Dist.	060504	Guzmango	21.5%	3.8%	5	9.8%
Dist.	060505	San Benito	39.3%	6.1%	1	23.2%
Dist.	060506	Santa Cruz de Toledo	22.5%	10.1%	1	10.6%
Dist.	060507	Tantarica	44.5%	3.6%	9	30.7%
Dist.	060508	Yonán	60.3%	2.5%	1	45.8%
Prov.	**060600**	**Cutervo**	**37.9%**	**18.1%**	**211**	**23.1%**
Dist.	060601	Cutervo	42.4%	11.5%	71	28.0%
Dist.	060602	Callayuc	29.3%	24.2%	42	16.1%
Dist.	060603	Choros	38.6%	22.2%	2	21.2%
Dist.	060604	Cujillo	33.6%	18.4%	1	18.1%
Dist.	060605	La Ramada	31.6%	20.5%	4	17.7%
Dist.	060606	Pimpingos	36.6%	34.7%	2	20.9%
Dist.	060607	Querocotillo	33.0%	27.9%	69	17.2%
Dist.	060608	San Andrés de Cutervo	42.2%	18.3%	4	26.4%
Dist.	060609	San Juan de Cutervo	35.1%	27.3%	1	19.5%
Dist.	060610	San Luis de Lucma	31.6%	12.8%	2	17.8%
Dist.	060611	Santa Cruz	38.0%	27.5%	6	20.9%
Dist.	060612	Santo Domingo de la Capilla	26.7%	20.5%	0	12.5%
Dist.	060613	Santo Tomás	36.4%	23.9%	2	22.4%
Dist.	060614	Socota	38.4%	16.8%	4	22.9%
Dist.	060615	Toribio Casanova	34.1%	14.2%	1	22.5%
Prov.	**060700**	**Hualgayoc**	**34.8%**	**14.6%**	**68**	**22.1%**
Dist.	060701	Bambamarca	32.0%	13.6%	54	19.2%
Dist.	060702	Chugur	43.3%	25.2%	12	28.8%
Dist.	060703	Hualgayoc	43.9%	17.6%	2	31.2%
Prov.	**060800**	**Jaén**	**56.1%**	**15.3%**	**165**	**38.4%**
Dist.	060801	Jaén	69.9%	13.5%	53	52.8%
Dist.	060802	Bellavista	48.3%	12.1%	2	28.8%
Dist.	060803	Chontalí	42.7%	21.0%	18	25.2%
Dist.	060804	Colasay	34.6%	14.2%	43	19.5%
Dist.	060805	Huabal	36.3%	24.2%	1	16.8%
Dist.	060806	Las Pirias	33.9%	18.1%	5	16.2%
Dist.	060807	Pomahuaca	34.1%	18.2%	2	18.9%
Dist.	060808	Pucara	54.5%	16.6%	7	37.6%

Continúa...

10.2.8.E Indicadores asociados al Índice de Vulnerabilidad a la Inseguridad Alimentaria, según departamento, provincia y distrito, 2018

Nivel	Ubigeo	Departamento, provincia y distrito	Indicadores asociados			
			Porcentaje de personas de 15 a más años de edad con Nivel alcanzado secundaria a más 1/	Porcentaje de hogares en vivienda con hacinamiento (NBI 2) 2/	Número de organizaciones de seguridad registradas en el distrito 3/	Porcentaje de la poblacion 25 años a mas que culminó el colegio y asiste a nivel superior 4/
Dist.	060809	Sallique	34.2%	23.4%	0	14.9%
Dist.	060810	San Felipe	35.7%	9.7%	10	21.5%
Dist.	060811	San Jose del Alto	42.4%	12.5%	13	21.8%
Dist.	060812	Santa Rosa	38.7%	19.5%	11	22.6%
Prov.	**060900**	**San Ignacio**	**44.0%**	**13.9%**	**64**	**24.8%**
Dist.	060901	San Ignacio	53.8%	13.3%	3	34.7%
Dist.	060902	Chirinos	44.3%	15.6%	1	24.7%
Dist.	060903	Huarango	41.5%	19.2%	19	23.2%
Dist.	060904	La Coipa	38.8%	10.7%	2	20.8%
Dist.	060905	Namballe	43.4%	14.5%	33	22.0%
Dist.	060906	San Jose de Lourdes	38.0%	13.2%	5	17.0%
Dist.	060907	Tabaconas	38.0%	11.9%	1	19.6%
Prov.	**061000**	**San Marcos**	**33.8%**	**7.9%**	**30**	**20.4%**
Dist.	061001	Pedro Galvez	46.2%	8.1%	13	32.0%
Dist.	061002	Chancay	22.4%	6.2%	2	11.6%
Dist.	061003	Eduardo Villanueva	38.9%	8.7%	8	23.2%
Dist.	061004	Gregorio Pita	26.0%	6.8%	2	12.3%
Dist.	061005	Ichocán	37.0%	4.2%	0	25.5%
Dist.	061006	José Manuel Quiroz	22.3%	4.5%	3	10.2%
Dist.	061007	José Sabogal	18.7%	10.3%	2	6.3%
Prov.	**061100**	**San Miguel**	**37.7%**	**9.0%**	**74**	**24.9%**
Dist.	061101	San Miguel	38.1%	7.1%	10	26.2%
Dist.	061102	Bolívar	43.5%	7.1%	1	27.9%
Dist.	061103	Calquis	32.0%	14.9%	2	17.5%
Dist.	061104	Catilluc	33.6%	15.8%	18	21.5%
Dist.	061105	El Prado	33.3%	7.1%	5	20.5%
Dist.	061106	La Florida	48.9%	6.1%	1	36.7%
Dist.	061107	Llapa	33.6%	7.2%	11	21.7%
Dist.	061108	Nanchoc	50.4%	5.1%	1	37.8%
Dist.	061109	Niepos	42.1%	11.3%	4	28.9%
Dist.	061110	San Gregorio	38.7%	3.9%	1	24.5%
Dist.	061111	San Silvestre de Cochán	30.9%	6.0%	1	18.5%
Dist.	061112	Tongod	44.5%	19.0%	16	29.2%
Dist.	061113	Unión Agua Blanca	36.0%	8.6%	3	22.7%
Prov.	**061200**	**San Pablo**	**36.7%**	**6.3%**	**8**	**23.6%**
Dist.	061201	San Pablo	41.4%	6.1%	4	28.3%
Dist.	061202	San Bernardino	28.3%	3.9%	2	15.4%
Dist.	061203	San Luis	33.0%	4.6%	2	18.3%
Dist.	061204	Tumbadén	31.6%	10.8%	0	18.0%
Prov.	**061300**	**Santa Cruz**	**46.8%**	**17.5%**	**69**	**33.2%**
Dist.	061301	Santa Cruz	53.8%	13.1%	34	42.0%
Dist.	061302	Andabamba	46.1%	19.9%	1	30.0%
Dist.	061303	Catache	51.7%	17.8%	7	38.1%
Dist.	061304	Chancaybaños	39.1%	17.1%	1	24.7%
Dist.	061305	La Esperanza	35.8%	17.4%	1	24.5%

Continúa...

10.2.8.E Indicadores asociados al Índice de Vulnerabilidad a la Inseguridad Alimentaria, según departamento, provincia y distrito, 2018

Nivel	Ubigeo	Departamento, provincia y distrito	Indicadores asociados			
			Porcentaje de personas de 15 a más años de edad con Nivel alcanzado secundaria a más 1/	Porcentaje de hogares en vivienda con hacinamiento (NBI 2) 2/	Número de organizaciones de seguridad registradas en el distrito 3/	Porcentaje de la poblacion 25 años a mas que culminó el colegio y asiste a nivel superior 4/
Dist.	061306	Ninabamba	47.9%	26.7%	11	34.6%
Dist.	061307	Pulán	40.6%	17.5%	1	26.1%
Dist.	061308	Saucepampa	31.0%	17.9%	1	15.7%
Dist.	061309	Sexi	60.5%	6.1%	4	45.6%
Dist.	061310	Uticyacu	36.6%	32.5%	3	25.7%
Dist.	061311	Yauyucán	44.1%	18.9%	5	25.9%
Dep.	**070000**	**Callao**	**87.3%**	**5.3%**	**595**	**73.0%**
Prov.	**070100**	**Callao**	**87.3%**	**5.3%**	**595**	**73.0%**
Dist.	070101	Callao	88.3%	5.5%	168	74.2%
Dist.	070102	Bellavista	91.3%	3.5%	108	82.9%
Dist.	070103	Carmen de la Legua Reynoso	87.6%	7.6%	113	74.6%
Dist.	070104	La Perla	92.8%	3.3%	165	85.4%
Dist.	070105	La Punta	96.4%	0.9%	1	93.7%
Dist.	070106	Ventanilla	83.7%	5.6%	30	65.2%
Dist.	070107	Mi Perú	84.3%	6.5%	10	65.3%
Dep.	**080000**	**Cusco**	**68.2%**	**8.3%**	**2367**	**51.8%**
Prov.	**080100**	**Cusco**	**87.2%**	**6.5%**	**286**	**75.6%**
Dist.	080101	Cusco	88.2%	6.2%	116	76.9%
Dist.	080102	Ccorca	32.7%	8.8%	8	11.2%
Dist.	080103	Poroy	72.6%	9.2%	12	49.4%
Dist.	080104	San Jerónimo	84.0%	7.3%	50	69.6%
Dist.	080105	San Sebastián	87.9%	6.4%	24	76.2%
Dist.	080106	Santiago	83.9%	8.2%	39	69.2%
Dist.	080107	Saylla	71.6%	14.6%	9	52.8%
Dist.	080108	Wanchaq	95.3%	3.0%	28	91.0%
Prov.	**080200**	**Acomayo**	**44.9%**	**7.3%**	**45**	**24.7%**
Dist.	080201	Acomayo	48.1%	9.3%	4	29.2%
Dist.	080202	Acopía	45.4%	8.7%	3	26.4%
Dist.	080203	Acos	41.5%	6.8%	1	22.0%
Dist.	080204	Mosoc Llacta	50.8%	9.7%	3	35.3%
Dist.	080205	Pomacanchi	47.8%	7.5%	12	26.1%
Dist.	080206	Rondocán	29.8%	4.2%	17	11.6%
Dist.	080207	Sangarará	43.9%	4.5%	5	21.8%
Prov.	**080300**	**Anta**	**59.6%**	**9.1%**	**151**	**37.9%**
Dist.	080301	Anta	68.2%	8.5%	35	47.7%
Dist.	080302	Ancahuasi	50.0%	8.6%	13	27.0%
Dist.	080303	Cachimayo	77.0%	5.1%	10	60.3%
Dist.	080304	Chinchaypujio	41.8%	9.1%	13	21.4%
Dist.	080305	Huarocondo	50.8%	9.9%	21	26.3%
Dist.	080306	Limatambo	48.3%	10.7%	29	26.6%
Dist.	080307	Mollepata	57.3%	8.6%	10	36.1%
Dist.	080308	Pucyura	64.3%	14.4%	13	39.6%
Dist.	080309	Zurite	66.2%	8.0%	7	44.1%
Prov.	**080400**	**Calca**	**54.1%**	**11.3%**	**233**	**35.7%**

Continúa...

10.2.8.E Indicadores asociados al Índice de Vulnerabilidad a la Inseguridad Alimentaria, según departamento, provincia y distrito, 2018

Nivel	Ubigeo	Departamento, provincia y distrito	Indicadores asociados			
			Porcentaje de personas de 15 a más años de edad con Nivel alcanzado secundaria a más 1/	Porcentaje de hogares en vivienda con hacinamiento (NBI 2) 2/	Número de organizaciones de seguridad registradas en el distrito 3/	Porcentaje de la poblacion 25 años a mas que culminó el colegio y asiste a nivel superior 4/
Dist.	080401	Calca	66.2%	10.5%	19	49.5%
Dist.	080402	Coya	56.4%	9.4%	11	37.5%
Dist.	080403	Lamay	47.3%	11.4%	8	29.1%
Dist.	080404	Lares	30.9%	16.0%	20	14.4%
Dist.	080405	Písac	55.6%	11.4%	125	36.6%
Dist.	080406	San Salvador	46.0%	9.7%	6	24.8%
Dist.	080407	Taray	55.6%	10.6%	12	34.4%
Dist.	080408	Yanatile	46.0%	11.4%	32	27.6%
Prov.	**080500**	**Canas**	**46.9%**	**7.3%**	**262**	**27.3%**
Dist.	080501	Yanaoca	50.1%	6.5%	33	31.7%
Dist.	080502	Checca	41.8%	4.8%	16	21.2%
Dist.	080503	Kunturkanki	49.1%	9.4%	6	29.9%
Dist.	080504	Langui	50.1%	5.0%	53	31.4%
Dist.	080505	Layo	46.2%	13.9%	126	25.1%
Dist.	080506	Pampamarca	53.6%	5.5%	6	35.0%
Dist.	080507	Quehue	41.0%	5.1%	8	20.7%
Dist.	080508	Túpac Amaru	41.7%	2.9%	14	21.5%
Prov.	**080600**	**Canchis**	**63.5%**	**6.5%**	**246**	**46.4%**
Dist.	080601	Sicuani	71.3%	6.5%	24	55.5%
Dist.	080602	Checacupe	53.6%	7.3%	100	34.7%
Dist.	080603	Combapata	54.0%	5.5%	5	34.4%
Dist.	080604	Marangani	55.2%	4.7%	44	35.2%
Dist.	080605	Pitumarca	40.0%	11.5%	5	21.7%
Dist.	080606	San Pablo	45.2%	4.7%	9	27.4%
Dist.	080607	San Pedro	56.9%	5.7%	9	41.4%
Dist.	080608	Tinta	60.2%	4.1%	50	43.6%
Prov.	**080700**	**Chumbivilcas**	**45.3%**	**6.6%**	**344**	**27.6%**
Dist.	080701	Santo Tomás	44.5%	7.1%	35	28.4%
Dist.	080702	Capacmarca	37.9%	4.4%	120	18.6%
Dist.	080703	Chamaca	46.3%	4.3%	2	27.4%
Dist.	080704	Colquemarca	39.3%	9.8%	25	21.0%
Dist.	080705	Livitaca	41.6%	6.8%	5	19.4%
Dist.	080706	Llusco	34.9%	5.1%	143	16.2%
Dist.	080707	Quiñota	37.5%	6.3%	4	18.3%
Dist.	080708	Velille	64.4%	6.0%	10	50.0%
Prov.	**080800**	**Espinar**	**59.8%**	**6.2%**	**85**	**44.5%**
Dist.	080801	Espinar	72.1%	6.8%	40	58.8%
Dist.	080802	Condoroma	52.7%	6.0%	1	34.9%
Dist.	080803	Coporaque	37.7%	5.3%	7	19.1%
Dist.	080804	Ocoruro	37.1%	3.3%	2	20.8%
Dist.	080805	Pallpata	51.8%	6.8%	20	35.2%
Dist.	080806	Pichigua	45.2%	5.9%	12	27.6%
Dist.	080807	Suyckutambo	31.5%	3.7%	3	15.0%
Dist.	080808	Alto Pichigua	41.0%	6.4%	0	25.4%
Prov.	**080900**	**La Convención**	**62.5%**	**12.1%**	**344**	**42.2%**

Continúa...

10.2.8.E Indicadores asociados al Índice de Vulnerabilidad a la Inseguridad Alimentaria, según departamento, provincia y distrito, 2018

Nivel	Ubigeo	Departamento, provincia y distrito	Indicadores asociados			
			Porcentaje de personas de 15 a más años de edad con Nivel alcanzado secundaria a más 1/	Porcentaje de hogares en vivienda con hacinamiento (NBI 2) 2/	Número de organizaciones de seguridad registradas en el distrito 3/	Porcentaje de la poblacion 25 años a mas que culminó el colegio y asiste a nivel superior 4/
Dist.	080901	Santa Ana	80.4%	7.8%	29	65.7%
Dist.	080902	Echarate	54.4%	10.5%	13	32.5%
Dist.	080903	Huayopata	61.2%	8.2%	30	43.5%
Dist.	080904	Maranura	61.2%	8.0%	27	41.6%
Dist.	080905	Ocobamba	49.9%	9.7%	1	28.4%
Dist.	080906	Quellouno	50.7%	8.7%	50	29.9%
Dist.	080907	Kimbiri	56.0%	20.1%	72	30.9%
Dist.	080908	Santa Teresa	56.8%	9.5%	36	37.0%
Dist.	080909	Vilcabamba	47.2%	14.1%	18	29.0%
Dist.	080910	Pichari	67.8%	15.8%	20	44.0%
Dist.	080911	Inkawasi	53.2%	7.8%	24	25.9%
Dist.	080912	Villa Virgen	61.6%	15.6%	5	32.8%
Dist.	080913	Villa Kintiarina	48.4%	21.9%	18	19.0%
Dist.	080914	Megantoni	76.0%	21.2%	1	62.1%
Prov.	**081000**	**Paruro**	**39.5%**	**7.5%**	**71**	**19.9%**
Dist.	081001	Paruro	57.1%	5.8%	13	38.1%
Dist.	081002	Accha	41.8%	6.9%	1	22.7%
Dist.	081003	Ccapi	33.3%	3.9%	10	13.3%
Dist.	081004	Colcha	36.4%	5.8%	7	20.4%
Dist.	081005	Huanoquite	35.0%	9.9%	22	14.4%
Dist.	081006	Omacha	33.4%	11.7%	2	12.7%
Dist.	081007	Paccaritambo	37.6%	5.9%	6	16.7%
Dist.	081008	Pillpinto	42.7%	1.8%	4	31.5%
Dist.	081009	Yaurisque	43.5%	7.8%	6	21.7%
Prov.	**081100**	**Paucartambo**	**37.3%**	**14.8%**	**158**	**17.3%**
Dist.	081101	Paucartambo	36.6%	15.0%	8	19.5%
Dist.	081102	Caicay	34.4%	15.6%	9	18.3%
Dist.	081103	Challabamba	32.8%	17.0%	17	11.5%
Dist.	081104	Colquepata	31.5%	9.9%	110	10.2%
Dist.	081105	Huancarani	41.8%	12.5%	13	18.3%
Dist.	081106	Kosñipata	52.3%	21.4%	1	32.2%
Prov.	**081200**	**Quispicanchi**	**50.4%**	**11.2%**	**71**	**31.2%**
Dist.	081201	Urcos	62.4%	8.5%	2	45.1%
Dist.	081202	Andahuaylillas	66.1%	10.6%	9	47.5%
Dist.	081203	Camanti	70.0%	11.2%	0	49.7%
Dist.	081204	Ccarhuayo	36.3%	11.0%	4	14.2%
Dist.	081205	Ccatca	33.8%	11.8%	6	12.3%
Dist.	081206	Cusipata	46.3%	13.2%	5	27.8%
Dist.	081207	Huaro	59.9%	10.4%	10	43.9%
Dist.	081208	Lucre	67.8%	12.0%	5	49.4%
Dist.	081209	Marcapata	30.2%	11.9%	2	14.1%
Dist.	081210	Ocongate	35.7%	12.1%	6	14.6%
Dist.	081211	Oropesa	74.3%	6.9%	4	55.0%
Dist.	081212	Quiquijana	40.3%	14.6%	18	21.4%
Prov.	**081300**	**Urubamba**	**68.8%**	**7.5%**	**71**	**50.5%**

Continúa...

10.2.8.E Indicadores asociados al Índice de Vulnerabilidad a la Inseguridad Alimentaria, según departamento, provincia y distrito, 2018

Nivel	Ubigeo	Departamento, provincia y distrito	Indicadores asociados			
			Porcentaje de personas de 15 a más años de edad con Nivel alcanzado secundaria a más 1/	Porcentaje de hogares en vivienda con hacinamiento (NBI 2) 2/	Número de organizaciones de seguridad registradas en el distrito 3/	Porcentaje de la poblacion 25 años a mas que culminó el colegio y asiste a nivel superior 4/
Dist.	081301	Urubamba	75.0%	7.2%	19	58.3%
Dist.	081302	Chinchero	64.6%	4.4%	16	42.9%
Dist.	081303	Huayllabamba	71.0%	5.4%	8	50.5%
Dist.	081304	Machupicchu	87.9%	10.4%	5	77.1%
Dist.	081305	Maras	47.3%	8.6%	13	26.2%
Dist.	081306	Ollantaytambo	56.4%	11.0%	8	36.8%
Dist.	081307	Yucay	80.4%	7.5%	2	67.0%
Dep.	**090000**	**Huancavelica**	**53.5%**	**7.0%**	**641**	**34.3%**
Prov.	**090100**	**Huancavelica**	**62.6%**	**7.2%**	**96**	**45.8%**
Dist.	090101	Huancavelica	82.3%	8.1%	13	72.2%
Dist.	090102	Acobambilla	59.6%	3.1%	1	37.4%
Dist.	090103	Acoria	40.6%	3.2%	8	18.9%
Dist.	090104	Conayca	48.8%	1.6%	5	30.3%
Dist.	090105	Cuenca	33.0%	5.0%	4	15.5%
Dist.	090106	Huachocolpa	58.1%	12.3%	1	38.2%
Dist.	090107	Huayllahuara	50.1%	1.9%	4	27.2%
Dist.	090108	Izcuchaca	76.3%	8.3%	4	55.0%
Dist.	090109	Laria	44.0%	1.5%	0	27.5%
Dist.	090110	Manta	53.0%	3.8%	6	30.1%
Dist.	090111	Mariscal Cáceres	60.8%	1.8%	3	40.4%
Dist.	090112	Moya	54.2%	4.0%	9	40.8%
Dist.	090113	Nuevo Occoro	41.9%	5.6%	0	19.1%
Dist.	090114	Palca	39.0%	3.1%	1	23.8%
Dist.	090115	Pilchaca	44.6%	5.7%	1	25.9%
Dist.	090116	Vilca	46.9%	2.9%	6	27.9%
Dist.	090117	Yauli	45.9%	12.2%	17	21.0%
Dist.	090118	Ascensión	72.8%	10.4%	8	58.5%
Dist.	090119	Huando	45.0%	3.4%	5	22.5%
Prov.	**090200**	**Acobamba**	**46.4%**	**5.4%**	**102**	**25.5%**
Dist.	090201	Acobamba	58.9%	4.8%	4	40.6%
Dist.	090202	Andabamba	40.9%	9.6%	6	17.0%
Dist.	090203	Anta	28.7%	6.1%	7	9.5%
Dist.	090204	Caja	44.7%	1.3%	11	22.3%
Dist.	090205	Marcas	40.0%	3.0%	0	16.7%
Dist.	090206	Paucará	49.2%	6.1%	51	26.7%
Dist.	090207	Pomacocha	48.1%	4.9%	14	28.2%
Dist.	090208	Rosario	38.0%	5.3%	9	16.4%
Prov.	**090300**	**Angaraes**	**49.8%**	**6.7%**	**196**	**29.1%**
Dist.	090301	Lircay	51.1%	7.5%	35	31.7%
Dist.	090302	Anchonga	42.7%	5.9%	84	16.4%
Dist.	090303	Callanmarca	29.5%	4.3%	3	15.7%
Dist.	090304	Ccochaccasa	58.0%	7.4%	10	33.7%
Dist.	090305	Chincho	44.0%	5.8%	10	19.9%
Dist.	090306	Congalla	39.5%	4.1%	14	18.9%
Dist.	090307	Huanca-Huanca	34.9%	9.8%	4	16.3%

Continúa...

10.2.8.E Indicadores asociados al Índice de Vulnerabilidad a la Inseguridad Alimentaria, según departamento, provincia y distrito, 2018

Nivel	Ubigeo	Departamento, provincia y distrito	Indicadores asociados			
			Porcentaje de personas de 15 a más años de edad con Nivel alcanzado secundaria a más 1/	Porcentaje de hogares en vivienda con hacinamiento (NBI 2) 2/	Número de organizaciones de seguridad registradas en el distrito 3/	Porcentaje de la poblacion 25 años a mas que culminó el colegio y asiste a nivel superior 4/
Dist.	090308	Huayllay Grande	31.8%	7.2%	1	17.2%
Dist.	090309	Julcamarca	69.6%	5.4%	2	51.0%
Dist.	090310	San Antonio de Antaparco	69.1%	11.0%	6	51.2%
Dist.	090311	Santo Tomas de Pata	48.5%	6.7%	6	26.6%
Dist.	090312	Secclla	50.7%	3.3%	21	27.5%
Prov.	**090400**	**Castrovirreyna**	**57.7%**	**10.6%**	**63**	**40.2%**
Dist.	090401	Castrovirreyna	58.8%	9.8%	7	42.4%
Dist.	090402	Arma	52.1%	7.5%	2	36.2%
Dist.	090403	Aurahua	58.8%	10.0%	11	37.8%
Dist.	090404	Capillas	62.6%	11.1%	3	39.4%
Dist.	090405	Chupamarca	58.7%	9.3%	4	39.7%
Dist.	090406	Cocas	51.9%	20.7%	1	31.8%
Dist.	090407	Huachos	56.1%	10.7%	12	37.6%
Dist.	090408	Huamatambo	58.7%	11.2%	5	40.3%
Dist.	090409	Mollepampa	47.8%	17.6%	3	32.3%
Dist.	090410	San Juan	60.5%	6.6%	4	45.4%
Dist.	090411	Santa Ana	56.7%	9.7%	2	36.4%
Dist.	090412	Tantará	64.6%	11.8%	4	47.0%
Dist.	090413	Ticrapo	62.1%	7.1%	5	49.3%
Prov.	**090500**	**Churcampa**	**45.9%**	**5.8%**	**52**	**25.8%**
Dist.	090501	Churcampa	53.6%	7.1%	5	34.1%
Dist.	090502	Anco	39.0%	6.2%	5	17.6%
Dist.	090503	Chinchihuasi	36.5%	4.4%	12	19.7%
Dist.	090504	El Carmen	42.7%	3.2%	3	21.0%
Dist.	090505	La Merced	59.0%	5.7%	3	39.7%
Dist.	090506	Locroja	40.2%	5.6%	4	19.9%
Dist.	090507	Paucarbamba	41.1%	4.6%	8	20.4%
Dist.	090508	San Miguel de Mayocc	61.4%	10.7%	3	47.6%
Dist.	090509	San Pedro de Coris	61.4%	5.8%	6	44.5%
Dist.	090510	Pachamarca	37.8%	4.1%	1	16.5%
Dist.	090511	Cosme	39.7%	8.2%	2	14.2%
Prov.	**090600**	**Huaytará**	**53.5%**	**8.3%**	**50**	**36.6%**
Dist.	090601	Huaytará	71.5%	9.2%	13	56.2%
Dist.	090602	Ayavi	67.3%	8.7%	6	50.3%
Dist.	090603	Córdova	54.1%	6.9%	0	37.1%
Dist.	090604	Huayacundo Arma	67.0%	10.6%	1	54.6%
Dist.	090605	Laramarca	64.9%	7.0%	2	46.9%
Dist.	090606	Ocoyo	59.6%	8.9%	0	45.3%
Dist.	090607	Pilpichaca	44.2%	8.1%	2	25.0%
Dist.	090608	Querco	56.5%	12.0%	4	40.2%
Dist.	090609	Quito-Arma	47.3%	7.4%	3	33.3%
Dist.	090610	San Antonio de Cusicancha	41.8%	7.5%	1	22.3%
Dist.	090611	San Francisco de Sangayaico	48.3%	11.5%	2	30.7%

Continúa...

10.2.8.E Indicadores asociados al Índice de Vulnerabilidad a la Inseguridad Alimentaria, según departamento, provincia y distrito, 2018

Nivel	Ubigeo	Departamento, provincia y distrito	Indicadores asociados			
			Porcentaje de personas de 15 a más años de edad con Nivel alcanzado secundaria a más 1/	Porcentaje de hogares en vivienda con hacinamiento (NBI 2) 2/	Número de organizaciones de seguridad registradas en el distrito 3/	Porcentaje de la poblacion 25 años a mas que culminó el colegio y asiste a nivel superior 4/
Dist.	090612	San Isidro	52.2%	19.4%	0	32.4%
Dist.	090613	Santiago de Chocorvos	36.6%	4.5%	3	21.2%
Dist.	090614	Santiago de Quirahuara	48.8%	3.5%	4	35.9%
Dist.	090615	Santo Domingo de Capillas	54.5%	3.7%	1	36.3%
Dist.	090616	Tambo	56.6%	2.3%	8	37.4%
Prov.	**090700**	**Tayacaja**	**48.3%**	**7.0%**	**82**	**27.1%**
Dist.	090701	Pampas	69.6%	8.0%	0	54.0%
Dist.	090702	Acostambo	41.0%	6.3%	3	20.3%
Dist.	090703	Acraquia	48.5%	5.1%	5	28.9%
Dist.	090704	Ahuaycha	48.2%	7.3%	4	26.9%
Dist.	090705	Colcabamba	43.9%	5.1%	12	22.7%
Dist.	090706	Daniel Hernández	54.4%	7.6%	12	30.6%
Dist.	090707	Huachocolpa	55.4%	7.5%	0	32.5%
Dist.	090709	Huaribamba	36.6%	3.3%	1	16.2%
Dist.	090710	Ñahuimpuquio	42.9%	3.5%	9	22.9%
Dist.	090711	Pazos	44.7%	3.8%	0	20.8%
Dist.	090713	Quishuar	38.0%	9.5%	3	15.1%
Dist.	090714	Salcabamba	36.0%	10.3%	3	16.7%
Dist.	090715	Salcahuasi	38.4%	2.8%	0	18.6%
Dist.	090716	San Marcos de Rocchac	40.4%	5.2%	9	20.3%
Dist.	090717	Surcubamba	46.5%	9.7%	0	26.6%
Dist.	090718	Tintay Puncu	53.3%	10.2%	15	28.5%
Dist.	090719	Quichuas	39.6%	11.0%	5	17.9%
Dist.	090720	Andaymarca	40.8%	6.3%	0	19.4%
Dist.	090721	Roble	52.0%	11.8%	0	25.8%
Dist.	090722	Pichos	36.5%	11.0%	1	14.0%
Dist.	090723	Santiago de Tucuma	37.2%	6.6%	0	12.5%
Dep.	**100000**	**Huánuco**	**57.6%**	**11.1%**	**781**	**39.4%**
Prov.	**100100**	**Huánuco**	**67.3%**	**9.2%**	**143**	**51.1%**
Dist.	100101	Huánuco	77.7%	9.7%	20	63.6%
Dist.	100102	Amarilis	78.9%	8.5%	14	64.8%
Dist.	100103	Chinchao	34.1%	9.0%	28	16.4%
Dist.	100104	Churubamba	24.9%	9.4%	24	8.7%
Dist.	100105	Margos	40.8%	11.3%	14	18.4%
Dist.	100106	Quisqui	36.5%	13.5%	5	15.4%
Dist.	100107	San Francisco de Cayrán	48.3%	11.9%	9	27.5%
Dist.	100108	San Pedro de Chaulán	26.3%	12.5%	12	8.9%
Dist.	100109	Santa María del Valle	35.8%	8.5%	3	16.3%
Dist.	100110	Yarumayo	36.8%	15.8%	2	14.9%
Dist.	100111	Pillco Marca	79.1%	7.3%	3	62.2%
Dist.	100112	Yacus	46.1%	13.0%	1	14.5%
Dist.	100113	San Pablo de Pillao	29.6%	10.5%	8	8.8%
Prov.	**100200**	**Ambo**	**44.8%**	**15.7%**	**58**	**27.1%**
Dist.	100201	Ambo	53.8%	13.3%	26	36.2%

Continúa...

10.2.8.E Indicadores asociados al Índice de Vulnerabilidad a la Inseguridad Alimentaria, según departamento, provincia y distrito, 2018

Nivel	Ubigeo	Departamento, provincia y distrito	Indicadores asociados			
			Porcentaje de personas de 15 a más años de edad con Nivel alcanzado secundaria a más 1/	Porcentaje de hogares en vivienda con hacinamiento (NBI 2) 2/	Número de organizaciones de seguridad registradas en el distrito 3/	Porcentaje de la poblacion 25 años a mas que culminó el colegio y asiste a nivel superior 4/
Dist.	100202	Cayna	32.8%	14.9%	6	12.8%
Dist.	100203	Colpas	30.5%	34.1%	5	11.4%
Dist.	100204	Conchamarca	43.6%	8.6%	1	26.0%
Dist.	100205	Huacar	34.9%	14.9%	4	18.7%
Dist.	100206	San Francisco	38.0%	15.0%	3	15.5%
Dist.	100207	San Rafael	34.5%	24.4%	10	16.8%
Dist.	100208	Tomay Kichwa	59.9%	9.9%	3	45.2%
Prov.	**100300**	**Dos de Mayo**	**47.4%**	**14.4%**	**50**	**28.4%**
Dist.	100301	La Unión	69.5%	12.6%	4	53.6%
Dist.	100307	Chuquis	36.9%	16.0%	6	17.6%
Dist.	100311	Marías	35.3%	17.9%	6	15.2%
Dist.	100313	Pachas	41.2%	14.2%	2	22.5%
Dist.	100316	Quivilla	55.7%	6.4%	3	37.3%
Dist.	100317	Ripán	55.0%	10.7%	4	33.9%
Dist.	100321	Shunqui	36.2%	13.9%	15	14.2%
Dist.	100322	Sillapata	36.6%	24.9%	2	18.4%
Dist.	100323	Yanas	33.1%	12.6%	8	15.2%
Prov.	**100400**	**Huacaybamba**	**44.3%**	**5.8%**	**21**	**25.6%**
Dist.	100401	Huacaybamba	46.7%	6.2%	19	29.3%
Dist.	100402	Canchabamba	42.3%	4.8%	0	22.5%
Dist.	100403	Cochabamba	45.9%	6.1%	1	23.6%
Dist.	100404	Pinra	42.4%	5.8%	1	24.0%
Prov.	**100500**	**Huamalíes**	**46.0%**	**9.6%**	**80**	**25.3%**
Dist.	100501	Llata	51.9%	5.6%	7	33.9%
Dist.	100502	Arancay	40.5%	2.1%	1	21.4%
Dist.	100503	Chavín de Pariarca	39.3%	6.7%	4	19.7%
Dist.	100504	Jacas Grande	41.6%	12.6%	10	19.1%
Dist.	100505	Jircán	38.2%	10.1%	3	18.7%
Dist.	100506	Miraflores	42.7%	5.9%	8	20.4%
Dist.	100507	Monzón	50.6%	16.5%	36	27.6%
Dist.	100508	Punchao	43.0%	7.7%	0	22.0%
Dist.	100509	Puños	37.6%	5.5%	1	14.6%
Dist.	100510	Singa	43.7%	2.7%	7	22.0%
Dist.	100511	Tantamayo	35.6%	15.6%	3	20.8%
Prov.	**100600**	**Leoncio Prado**	**65.1%**	**10.4%**	**148**	**45.0%**
Dist.	100601	Rupa-Rupa	77.7%	8.7%	31	59.8%
Dist.	100602	Daniel Alomía Robles	40.8%	9.2%	6	18.7%
Dist.	100603	Hermilio Valdizán	41.2%	6.1%	2	18.6%
Dist.	100604	José Crespo y Castillo	59.6%	14.7%	38	37.4%
Dist.	100605	Luyando	57.1%	13.4%	12	35.1%
Dist.	100606	Mariano Dámaso Beraún	44.8%	10.2%	49	23.3%
Dist.	100607	Pucayacu	41.4%	13.6%	9	19.3%
Dist.	100608	Castillo Grande	73.5%	8.4%	1	55.2%
Dist.	100609	Pueblo Nuevo	47.8%	10.7%	0	24.0%
Dist.	100610	Santo Domingo de Anda	39.8%	9.1%	0	17.4%

Continúa...

10.2.8.E Indicadores asociados al Índice de Vulnerabilidad a la Inseguridad Alimentaria, según departamento, provincia y distrito, 2018

Nivel	Ubigeo	Departamento, provincia y distrito	Indicadores asociados			
			Porcentaje de personas de 15 a más años de edad con Nivel alcanzado secundaria a más 1/	Porcentaje de hogares en vivienda con hacinamiento (NBI 2) 2/	Número de organizaciones de seguridad registradas en el distrito 3/	Porcentaje de la poblacion 25 años a mas que culminó el colegio y asiste a nivel superior 4/
Prov.	**100700**	**Marañón**	**43.0%**	**6.4%**	**46**	**22.8%**
Dist.	100701	Huacrachuco	41.6%	4.1%	12	23.3%
Dist.	100702	Cholón	44.4%	8.2%	21	23.1%
Dist.	100703	San Buenaventura	33.1%	1.3%	11	14.8%
Dist.	100704	La Morada	50.8%	12.2%	0	26.3%
Dist.	100705	Santa Rosa de Alto Yanajanca	46.2%	12.5%	2	21.5%
Prov.	**100800**	**Pachitea**	**28.9%**	**12.5%**	**106**	**12.6%**
Dist.	100801	Panao	28.2%	15.6%	17	14.4%
Dist.	100802	Chaglla	35.2%	11.1%	9	16.0%
Dist.	100803	Molino	27.4%	11.2%	61	11.5%
Dist.	100804	Umari	25.2%	10.4%	19	7.9%
Prov.	**100900**	**Puerto Inca**	**48.3%**	**17.0%**	**27**	**27.8%**
Dist.	100901	Puerto Inca	54.7%	16.9%	13	33.8%
Dist.	100902	Codo del Pozuzo	36.7%	13.5%	4	20.8%
Dist.	100903	Honoria	47.2%	18.5%	1	22.4%
Dist.	100904	Tournavista	53.7%	16.5%	4	32.8%
Dist.	100905	Yuyapichis	47.9%	20.7%	5	26.0%
Prov.	**101000**	**Lauricocha**	**61.3%**	**20.5%**	**39**	**40.8%**
Dist.	101001	Jesús	60.1%	15.5%	18	38.8%
Dist.	101002	Baños	62.2%	14.7%	4	39.5%
Dist.	101003	Jivia	53.2%	17.6%	3	33.5%
Dist.	101004	Queropalca	70.4%	36.4%	4	47.8%
Dist.	101005	Rondos	53.9%	22.0%	3	30.3%
Dist.	101006	San Francisco de Asís	47.8%	18.3%	2	22.7%
Dist.	101007	San Miguel de Cauri	68.8%	25.4%	5	52.8%
Prov.	**101100**	**Yarowilca**	**42.2%**	**15.0%**	**63**	**20.3%**
Dist.	101101	Chavinillo	40.4%	10.2%	15	18.3%
Dist.	101102	Cahuac	49.4%	19.0%	2	27.9%
Dist.	101103	Chacabamba	47.2%	15.0%	6	26.9%
Dist.	101104	Aparicio Pomares	40.6%	20.8%	3	17.5%
Dist.	101105	Jacas Chico	43.2%	12.2%	5	18.6%
Dist.	101106	Obas	42.9%	13.7%	20	23.4%
Dist.	101107	Pampamarca	40.4%	14.5%	5	19.8%
Dist.	101108	Choras	41.8%	14.4%	7	18.1%
Dep.	**110000**	**Ica**	**84.4%**	**7.4%**	**576**	**69.5%**
Prov.	**110100**	**Ica**	**87.0%**	**7.8%**	**222**	**73.9%**
Dist.	110101	Ica	90.9%	5.6%	18	80.7%
Dist.	110102	La Tinguiña	86.0%	9.0%	27	71.8%
Dist.	110103	Los Aquijes	83.3%	10.6%	10	67.0%
Dist.	110104	Ocucaje	73.6%	6.2%	4	55.2%
Dist.	110105	Pachacutec	83.9%	10.6%	7	65.9%
Dist.	110106	Parcona	86.9%	9.8%	58	72.0%
Dist.	110107	Pueblo Nuevo	84.1%	9.1%	5	71.4%
Dist.	110108	Salas	79.3%	10.2%	4	60.6%

Continúa...

10.2.8.E Indicadores asociados al Índice de Vulnerabilidad a la Inseguridad Alimentaria, según departamento, provincia y distrito, 2018

Nivel	Ubigeo	Departamento, provincia y distrito	Indicadores asociados			
			Porcentaje de personas de 15 a más años de edad con Nivel alcanzado secundaria a más 1/	Porcentaje de hogares en vivienda con hacinamiento (NBI 2) 2/	Número de organizaciones de seguridad registradas en el distrito 3/	Porcentaje de la poblacion 25 años a mas que culminó el colegio y asiste a nivel superior 4/
Dist.	110109	San José de los Molinos	80.1%	7.1%	40	63.0%
Dist.	110110	San Juan Bautista	87.4%	9.3%	7	74.7%
Dist.	110111	Santiago	80.7%	7.2%	14	64.3%
Dist.	110112	Subtanjalla	89.3%	8.5%	19	76.2%
Dist.	110113	Tate	86.1%	9.8%	3	72.3%
Dist.	110114	Yauca del Rosario	51.6%	5.1%	6	38.6%
Prov.	**110200**	**Chincha**	**82.0%**	**7.1%**	**145**	**65.4%**
Dist.	110201	Chincha Alta	85.2%	6.9%	27	71.0%
Dist.	110202	Alto Larán	75.2%	6.2%	12	54.7%
Dist.	110203	Chavín	88.5%	6.4%	0	85.8%
Dist.	110204	Chincha Baja	76.4%	4.2%	12	59.2%
Dist.	110205	El Carmen	73.0%	5.8%	8	50.2%
Dist.	110206	Grocio Prado	77.8%	7.3%	18	60.2%
Dist.	110207	Pueblo Nuevo	85.4%	7.9%	15	68.0%
Dist.	110208	San Juan de Yanac	66.0%	14.5%	8	45.3%
Dist.	110209	San Pedro de Huacar-pana	62.2%	9.7%	1	40.4%
Dist.	110210	Sunampe	79.2%	7.9%	32	62.8%
Dist.	110211	Tambo de Mora	82.9%	5.1%	12	66.1%
Prov.	**110300**	**Nasca**	**83.3%**	**6.2%**	**40**	**68.7%**
Dist.	110301	Nasca	83.8%	6.2%	23	69.3%
Dist.	110302	Changuillo	64.7%	3.9%	0	46.5%
Dist.	110303	El Ingenio	71.4%	5.5%	3	51.8%
Dist.	110304	Marcona	89.0%	4.9%	1	78.4%
Dist.	110305	Vista Alegre	81.5%	7.7%	13	64.3%
Prov.	**110400**	**Palpa**	**78.0%**	**8.1%**	**18**	**62.8%**
Dist.	110401	Palpa	80.6%	7.3%	4	65.4%
Dist.	110402	Llipata	75.1%	11.1%	2	59.8%
Dist.	110403	Río Grande	75.7%	7.1%	8	61.1%
Dist.	110404	Santa Cruz	72.9%	12.2%	3	59.5%
Dist.	110405	Tibillo	64.1%	10.1%	1	45.0%
Prov.	**110500**	**Pisco**	**82.1%**	**7.2%**	**151**	**64.7%**
Dist.	110501	Pisco	86.0%	6.6%	21	70.6%
Dist.	110502	Huancano	73.4%	6.2%	10	54.8%
Dist.	110503	Humay	70.9%	5.0%	12	49.6%
Dist.	110504	InDep.endencia	73.9%	8.0%	30	55.0%
Dist.	110505	Paracas	81.8%	9.6%	12	65.4%
Dist.	110506	San Andrés	81.3%	6.4%	12	61.2%
Dist.	110507	San Clemente	78.8%	8.3%	9	58.7%
Dist.	110508	Túpac Amaru Inca	82.4%	7.3%	45	65.1%
Dep.	**120000**	**Junín**	**72.5%**	**10.8%**	**952**	**56.1%**
Prov.	**120100**	**Huancayo**	**80.4%**	**6.7%**	**318**	**67.3%**
Dist.	120101	Huancayo	86.3%	5.3%	24	75.9%
Dist.	120104	Carhuacallanga	60.5%	1.2%	1	43.6%
Dist.	120105	Chacapampa	47.7%	1.5%	1	30.0%

Continúa...

10.2.8.E Indicadores asociados al Índice de Vulnerabilidad a la Inseguridad Alimentaria, según departamento, provincia y distrito, 2018

Nivel	Ubigeo	Departamento, provincia y distrito	Indicadores asociados			
			Porcentaje de personas de 15 a más años de edad con Nivel alcanzado secundaria a más 1/	Porcentaje de hogares en vivienda con hacinamiento (NBI 2) 2/	Número de organizaciones de seguridad registradas en el distrito 3/	Porcentaje de la poblacion 25 años a mas que culminó el colegio y asiste a nivel superior 4/
Dist.	120106	Chicche	45.1%	1.4%	0	28.4%
Dist.	120107	Chilca	79.3%	8.0%	70	64.0%
Dist.	120108	Chongos Alto	58.7%	0.8%	6	42.5%
Dist.	120111	Chupuro	64.9%	5.8%	1	45.6%
Dist.	120112	Colca	50.5%	1.5%	0	30.3%
Dist.	120113	Cullhuas	37.0%	3.1%	0	16.5%
Dist.	120114	El Tambo	86.8%	6.2%	58	77.1%
Dist.	120116	Huacrapuquio	52.3%	3.7%	2	30.7%
Dist.	120117	Hualhuas	75.3%	9.1%	11	59.0%
Dist.	120119	Huancán	73.7%	9.4%	7	54.2%
Dist.	120120	Huasicancha	55.6%	0.6%	2	36.5%
Dist.	120121	Huayucachi	70.4%	6.8%	9	52.8%
Dist.	120122	Ingenio	52.9%	3.1%	4	34.7%
Dist.	120124	Pariahuanca	36.9%	4.4%	3	14.2%
Dist.	120125	Pilcomayo	80.8%	7.7%	20	66.9%
Dist.	120126	Pucará	58.0%	3.4%	6	40.8%
Dist.	120127	Quichuay	55.4%	5.9%	1	38.3%
Dist.	120128	Quilcas	62.3%	7.6%	5	46.0%
Dist.	120129	San Agustín	77.6%	9.0%	16	61.5%
Dist.	120130	San Jerónimo de Tunán	78.1%	7.0%	5	63.6%
Dist.	120132	Saño	73.9%	10.2%	1	58.2%
Dist.	120133	Sapallanga	67.8%	5.6%	1	48.1%
Dist.	120134	Sicaya	73.6%	10.4%	12	55.0%
Dist.	120135	Santo Domingo de Acobamba	43.0%	12.2%	51	21.4%
Dist.	120136	Viques	63.5%	8.1%	1	43.1%
Prov.	**120200**	**Concepción**	**64.3%**	**8.4%**	**101**	**46.9%**
Dist.	120201	Concepción	80.8%	9.9%	19	67.5%
Dist.	120202	Aco	60.0%	5.6%	1	43.6%
Dist.	120203	Andamarca	34.0%	13.0%	1	15.7%
Dist.	120204	Chambara	58.0%	4.5%	0	39.9%
Dist.	120205	Cochas	44.4%	19.3%	8	21.3%
Dist.	120206	Comas	41.1%	10.2%	8	20.0%
Dist.	120207	Heroinas Toledo	43.0%	1.2%	0	25.8%
Dist.	120208	Manzanares	74.1%	5.5%	7	60.6%
Dist.	120209	Mariscal Castilla	48.6%	13.7%	20	22.4%
Dist.	120210	Matahuasi	72.7%	6.0%	6	57.8%
Dist.	120211	Mito	74.0%	9.1%	9	58.7%
Dist.	120212	Nueve de Julio	68.7%	8.9%	9	51.0%
Dist.	120213	Orcotuna	65.2%	7.1%	6	45.0%
Dist.	120214	San José de Quero	56.0%	3.1%	3	32.2%
Dist.	120215	Santa Rosa de Ocopa	64.7%	5.3%	4	47.9%
Prov.	**120300**	**Chanchamayo**	**65.8%**	**13.7%**	**50**	**44.2%**
Dist.	120301	Chanchamayo	76.4%	12.5%	10	59.0%
Dist.	120302	Perené	60.8%	14.7%	3	35.3%

Continúa...

10.2.8.E Indicadores asociados al Índice de Vulnerabilidad a la Inseguridad Alimentaria, según departamento, provincia y distrito, 2018

Nivel	Ubigeo	Departamento, provincia y distrito	Indicadores asociados			
			Porcentaje de personas de 15 a más años de edad con Nivel alcanzado secundaria a más 1/	Porcentaje de hogares en vivienda con hacinamiento (NBI 2) 2/	Número de organizaciones de seguridad registradas en el distrito 3/	Porcentaje de la poblacion 25 años a mas que culminó el colegio y asiste a nivel superior 4/
Dist.	120303	Pichanaqui	60.4%	16.0%	14	37.5%
Dist.	120304	San Luis de Shuaro	57.8%	11.2%	13	35.3%
Dist.	120305	San Ramón	72.9%	10.6%	5	54.7%
Dist.	120306	Vitoc	57.7%	9.3%	5	42.5%
Prov.	**120400**	**Jauja**	**70.5%**	**7.6%**	**112**	**53.9%**
Dist.	120401	Jauja	82.9%	8.9%	5	70.7%
Dist.	120402	Acolla	64.5%	4.9%	15	46.1%
Dist.	120403	Apata	58.2%	5.4%	9	39.9%
Dist.	120404	Ataura	77.5%	11.4%	1	60.0%
Dist.	120405	Canchayllo	70.0%	11.2%	1	52.7%
Dist.	120406	Curicaca	63.6%	6.5%	7	42.2%
Dist.	120407	El Mantaro	74.1%	5.8%	7	59.5%
Dist.	120408	Huamali	72.3%	6.3%	1	58.0%
Dist.	120409	Huaripampa	73.7%	6.6%	4	58.6%
Dist.	120410	Huertas	73.1%	10.2%	3	54.0%
Dist.	120411	Janjaillo	36.2%	2.7%	1	22.0%
Dist.	120412	Julcán	71.6%	6.7%	0	54.6%
Dist.	120413	Leonor Ordoñez	72.9%	5.7%	1	58.6%
Dist.	120414	Llocllapampa	65.4%	4.9%	2	47.7%
Dist.	120415	Marco	62.1%	6.1%	1	46.2%
Dist.	120416	Masma	64.8%	6.2%	1	46.3%
Dist.	120417	Masma Chicche	46.3%	3.2%	2	23.8%
Dist.	120418	Molinos	53.7%	5.8%	4	36.0%
Dist.	120419	Monobamba	56.3%	14.6%	2	29.8%
Dist.	120420	Muqui	72.9%	10.6%	1	59.8%
Dist.	120421	Muquiyauyo	71.0%	6.1%	2	53.8%
Dist.	120422	Paca	53.0%	5.2%	6	33.4%
Dist.	120423	Paccha	59.7%	4.2%	1	38.1%
Dist.	120424	Pancán	69.8%	12.3%	1	50.3%
Dist.	120425	Parco	67.2%	5.9%	1	48.8%
Dist.	120426	Pomacancha	41.6%	5.9%	1	21.4%
Dist.	120427	Ricran	43.8%	3.7%	3	23.6%
Dist.	120428	San Lorenzo	72.1%	8.7%	1	52.7%
Dist.	120429	San Pedro de Chunan	66.0%	1.4%	1	52.0%
Dist.	120430	Sausa	75.7%	12.0%	4	59.8%
Dist.	120431	Sincos	67.3%	6.8%	8	48.5%
Dist.	120432	Tunan Marca	59.7%	6.9%	1	44.9%
Dist.	120433	Yauli	63.0%	2.5%	8	46.6%
Dist.	120434	Yauyos	78.5%	10.6%	6	62.9%
Prov.	120500	Junín	63.0%	12.9%	16	47.4%
Dist.	120501	Junín	70.2%	9.2%	3	56.5%
Dist.	120502	Carhuamayo	65.4%	14.9%	6	47.9%
Dist.	120503	Ondores	62.2%	12.7%	1	48.5%
Dist.	120504	Ulcumayo	40.2%	19.2%	6	22.4%
Prov.	**120600**	**Satipo**	**60.4%**	**24.7%**	**221**	**37.3%**

Continúa...

10.2.8.E Indicadores asociados al Índice de Vulnerabilidad a la Inseguridad Alimentaria, según departamento, provincia y distrito, 2018

Nivel	Ubigeo	Departamento, provincia y distrito	Indicadores asociados			
			Porcentaje de personas de 15 a más años de edad con Nivel alcanzado secundaria a más 1/	Porcentaje de hogares en vivienda con hacinamiento (NBI 2) 2/	Número de organizaciones de seguridad registradas en el distrito 3/	Porcentaje de la poblacion 25 años a mas que culminó el colegio y asiste a nivel superior 4/
Dist.	120601	Satipo	70.3%	14.4%	46	51.0%
Dist.	120602	Coviriali	59.6%	27.4%	9	32.3%
Dist.	120603	Llaylla	51.0%	18.2%	13	22.4%
Dist.	120604	Mazamari	67.0%	34.2%	17	43.0%
Dist.	120605	Pampa Hermosa	47.4%	13.0%	2	22.3%
Dist.	120606	Pangoa	55.7%	20.9%	106	34.2%
Dist.	120607	Río Negro	64.7%	44.8%	13	37.2%
Dist.	120608	Río Tambo	44.8%	26.5%	10	22.1%
Dist.	120609	Vizcatán del Ene	60.2%	9.6%	5	27.9%
Prov.	**120700**	**Tarma**	**63.3%**	**9.2%**	**36**	**45.6%**
Dist.	120701	Tarma	74.4%	8.5%	18	58.9%
Dist.	120702	Acobamba	58.9%	5.8%	5	39.2%
Dist.	120703	Huaricolca	46.7%	8.3%	1	24.4%
Dist.	120704	Huasahuasi	44.9%	13.8%	1	23.8%
Dist.	120705	La Unión	69.8%	8.0%	0	49.7%
Dist.	120706	Palca	46.0%	16.6%	4	24.4%
Dist.	120707	Palcamayo	46.6%	9.9%	1	28.7%
Dist.	120708	San Pedro de Cajas	47.6%	5.6%	4	31.3%
Dist.	120709	Tapo	42.1%	8.8%	2	20.1%
Prov.	**120800**	**Yauli**	**83.1%**	**8.4%**	**38**	**72.2%**
Dist.	120801	La Oroya	84.1%	6.8%	19	72.1%
Dist.	120802	Chacapalpa	51.6%	8.7%	0	31.1%
Dist.	120803	Huay-Huay	83.7%	13.5%	4	75.1%
Dist.	120804	Marcapomacocha	63.9%	11.5%	1	46.7%
Dist.	120805	Morococha	89.0%	6.6%	2	81.3%
Dist.	120806	Paccha	77.2%	13.7%	0	64.1%
Dist.	120807	Santa Bárbara de Carhuacayán	70.3%	12.5%	1	58.0%
Dist.	120808	Santa Rosa de Sacco	82.4%	8.0%	7	70.7%
Dist.	120809	Suitucancha	58.4%	15.4%	2	38.2%
Dist.	120810	Yauli	89.1%	8.5%	2	82.3%
Prov.	**120900**	**Chupaca**	**72.2%**	**6.2%**	**60**	**55.5%**
Dist.	120901	Chupaca	78.9%	7.0%	15	64.8%
Dist.	120902	Ahuac	66.9%	4.0%	4	51.3%
Dist.	120903	Chongos Bajo	68.4%	3.5%	15	52.1%
Dist.	120904	Huachac	72.3%	6.7%	6	56.6%
Dist.	120905	Huamancaca Chico	74.7%	8.6%	3	54.3%
Dist.	120906	San Juan de Iscos	66.2%	4.1%	3	50.1%
Dist.	120907	San Juan de Jarpa	50.8%	3.8%	7	31.0%
Dist.	120908	Tres de Diciembre	73.5%	10.0%	4	55.9%
Dist.	120909	Yanacancha	53.4%	5.3%	3	31.7%
Dep.	**130000**	**La Libertad**	**67.6%**	**6.2%**	**1368**	**52.5%**
Prov.	**130100**	**Trujillo**	**79.4%**	**5.7%**	**504**	**65.3%**
Dist.	130101	Trujillo	88.7%	3.5%	59	80.6%
Dist.	130102	El Porvenir	67.9%	8.3%	81	46.4%

Continúa...

10.2.8.E Indicadores asociados al Índice de Vulnerabilidad a la Inseguridad Alimentaria, según departamento, provincia y distrito, 2018

Nivel	Ubigeo	Departamento, provincia y distrito	Indicadores asociados			
			Porcentaje de personas de 15 a más años de edad con Nivel alcanzado secundaria a más 1/	Porcentaje de hogares en vivienda con hacinamiento (NBI 2) 2/	Número de organizaciones de seguridad registradas en el distrito 3/	Porcentaje de la poblacion 25 años a mas que culminó el colegio y asiste a nivel superior 4/
Dist.	130103	Florencia de Mora	74.6%	7.1%	18	55.1%
Dist.	130104	Huanchaco	72.9%	6.1%	20	54.3%
Dist.	130105	La Esperanza	76.6%	6.9%	164	59.3%
Dist.	130106	Laredo	70.8%	5.3%	12	53.6%
Dist.	130107	Moche	78.6%	6.7%	20	62.4%
Dist.	130108	Poroto	51.3%	6.4%	6	33.3%
Dist.	130109	Salaverry	76.1%	5.1%	12	58.0%
Dist.	130110	Simbal	47.7%	4.4%	7	30.7%
Dist.	130111	Víctor Larco Herrera	88.9%	4.2%	105	80.5%
Prov.	**130200**	**Ascope**	**73.2%**	**4.8%**	**133**	**56.0%**
Dist.	130201	Ascope	73.2%	4.6%	4	57.1%
Dist.	130202	Chicama	72.3%	4.8%	13	54.5%
Dist.	130203	Chocope	76.7%	3.9%	15	60.9%
Dist.	130204	Magdalena de Cao	72.5%	1.2%	1	51.9%
Dist.	130205	Paiján	66.5%	6.3%	24	46.7%
Dist.	130206	Rázuri	66.4%	5.0%	14	48.6%
Dist.	130207	Santiago de Cao	77.6%	4.2%	5	61.0%
Dist.	130208	Casa Grande	77.0%	4.5%	57	61.4%
Prov.	**130300**	**Bolívar**	**38.4%**	**8.4%**	**24**	**23.8%**
Dist.	130301	Bolívar	40.8%	10.1%	1	27.4%
Dist.	130302	Bambamarca	30.2%	8.9%	7	13.2%
Dist.	130303	Condormarca	35.8%	8.7%	1	21.0%
Dist.	130304	Longotea	45.8%	5.4%	5	30.8%
Dist.	130305	Uchumarca	39.8%	7.0%	7	24.2%
Dist.	130306	Ucuncha	34.6%	10.6%	3	23.0%
Prov.	**130400**	**Chepén**	**65.8%**	**5.1%**	**59**	**48.1%**
Dist.	130401	Chepén	71.5%	4.9%	19	55.1%
Dist.	130402	Pacanga	55.8%	6.0%	26	34.8%
Dist.	130403	Pueblo Nuevo	60.5%	4.2%	14	42.4%
Prov.	**130500**	**Julcán**	**28.4%**	**7.7%**	**15**	**13.8%**
Dist.	130501	Julcán	30.5%	6.4%	3	16.5%
Dist.	130502	Calamarca	29.2%	8.2%	4	13.8%
Dist.	130503	Carabamba	27.1%	5.8%	4	12.1%
Dist.	130504	Huaso	24.2%	12.9%	4	9.4%
Prov.	**130600**	**Otuzco**	**29.4%**	**4.0%**	**100**	**17.3%**
Dist.	130601	Otuzco	38.7%	4.7%	25	27.6%
Dist.	130602	Agallpampa	26.7%	4.8%	11	13.8%
Dist.	130604	Charat	28.4%	2.1%	6	18.3%
Dist.	130605	Huaranchal	34.2%	4.9%	1	19.9%
Dist.	130606	La Cuesta	30.4%	2.3%	1	20.3%
Dist.	130608	Mache	34.5%	3.1%	2	18.4%
Dist.	130610	Paranday	21.7%	2.0%	1	8.7%
Dist.	130611	Salpo	36.4%	4.7%	6	19.8%
Dist.	130613	Sinsicap	18.5%	3.1%	10	6.4%

Continúa...

10.2.8.E Indicadores asociados al Índice de Vulnerabilidad a la Inseguridad Alimentaria, según departamento, provincia y distrito, 2018

Nivel	Ubigeo	Departamento, provincia y distrito	Indicadores asociados			
			Porcentaje de personas de 15 a más años de edad con Nivel alcanzado secundaria a más 1/	Porcentaje de hogares en vivienda con hacinamiento (NBI 2) 2/	Número de organizaciones de seguridad registradas en el distrito 3/	Porcentaje de la poblacion 25 años a mas que culminó el colegio y asiste a nivel superior 4/
Dist.	130614	Usquil	19.6%	3.4%	37	8.5%
Prov.	**130700**	**Pacasmayo**	**69.2%**	**4.2%**	**83**	**52.4%**
Dist.	130701	San Pedro de Lloc	73.2%	4.7%	10	57.0%
Dist.	130702	Guadalupe	64.8%	4.1%	36	47.3%
Dist.	130703	Jequetepeque	63.1%	2.9%	6	44.7%
Dist.	130704	Pacasmayo	78.7%	4.5%	13	63.3%
Dist.	130705	San José de Quero	56.7%	3.2%	18	38.2%
Prov.	**130800**	**Pataz**	**47.4%**	**6.1%**	**62**	**31.9%**
Dist.	130801	Tayabamba	42.2%	3.9%	2	27.2%
Dist.	130802	Buldibuyo	41.9%	5.1%	4	23.8%
Dist.	130803	Chillia	32.3%	6.0%	2	16.5%
Dist.	130804	Huancaspata	34.2%	3.9%	2	18.7%
Dist.	130805	Huaylillas	42.9%	6.6%	6	28.5%
Dist.	130806	Huayo	30.4%	7.1%	12	15.8%
Dist.	130807	Ongón	33.2%	5.3%	10	16.3%
Dist.	130808	Parcoy	66.8%	8.8%	7	51.9%
Dist.	130809	Pataz	53.7%	12.0%	8	39.5%
Dist.	130810	Pias	38.6%	2.6%	4	23.3%
Dist.	130811	Santiago de Challas	33.5%	2.5%	1	16.2%
Dist.	130812	Taurija	39.6%	1.8%	1	21.9%
Dist.	130813	Urpay	36.2%	2.9%	3	21.6%
Prov.	**130900**	**Sánchez Carrión**	**33.6%**	**12.1%**	**202**	**19.9%**
Dist.	130901	Huamachuco	46.6%	12.1%	53	32.6%
Dist.	130902	Chugay	23.6%	8.5%	40	9.4%
Dist.	130903	Cochorco	25.1%	5.5%	1	10.6%
Dist.	130904	Curgos	22.7%	15.9%	2	8.8%
Dist.	130905	Marcabal	17.6%	13.0%	34	6.2%
Dist.	130906	Sanagoran	16.4%	19.0%	45	4.6%
Dist.	130907	Sarín	25.2%	11.3%	20	9.7%
Dist.	130908	Sartimbamba	21.4%	11.8%	7	10.0%
Prov.	**131000**	**Santiago de Chuco**	**42.1%**	**9.1%**	**116**	**27.4%**
Dist.	131001	Santiago de Chuco	39.6%	9.1%	88	24.0%
Dist.	131002	Angasmarca	38.1%	7.4%	10	25.6%
Dist.	131003	Cachicadán	45.0%	11.6%	9	31.1%
Dist.	131004	Mollebamba	44.6%	4.5%	4	27.0%
Dist.	131005	Mollepata	33.6%	3.1%	3	20.5%
Dist.	131006	Quiruvilca	51.2%	11.8%	0	37.2%
Dist.	131007	Santa Cruz de Chuca	35.9%	8.8%	1	22.6%
Dist.	131008	Sitabamba	31.0%	6.0%	1	14.2%
Prov.	**131100**	**Gran Chimú**	**39.0%**	**4.2%**	**48**	**23.3%**
Dist.	131101	Cascas	45.4%	4.8%	15	28.7%
Dist.	131102	Lucma	32.0%	3.3%	23	17.8%
Dist.	131103	Marmot	38.5%	3.8%	4	22.4%
Dist.	131104	Sayapullo	29.2%	3.6%	6	15.0%
Prov.	**131200**	**Virú**	**55.2%**	**7.9%**	**22**	**34.4%**

Continúa...

10.2.8.E Indicadores asociados al Índice de Vulnerabilidad a la Inseguridad Alimentaria, según departamento, provincia y distrito, 2018

Nivel	Ubigeo	Departamento, provincia y distrito	Indicadores asociados			
			Porcentaje de personas de 15 a más años de edad con Nivel alcanzado secundaria a más 1/	Porcentaje de hogares en vivienda con hacinamiento (NBI 2) 2/	Número de organizaciones de seguridad registradas en el distrito 3/	Porcentaje de la poblacion 25 años a mas que culminó el colegio y asiste a nivel superior 4/
Dist.	131201	Virú	57.0%	6.9%	13	36.5%
Dist.	131202	Chao	52.4%	10.0%	3	32.3%
Dist.	131203	Guadalupito	54.0%	5.3%	6	28.3%
Dep.	**140000**	**Lambayeque**	**72.4%**	**8.4%**	**752**	**56.4%**
Prov.	**140100**	**Chiclayo**	**77.8%**	**7.2%**	**387**	**62.2%**
Dist.	140101	Chiclayo	86.1%	6.6%	74	74.5%
Dist.	140102	Chongoyape	63.9%	5.5%	27	46.0%
Dist.	140103	Eten	64.3%	7.8%	6	44.9%
Dist.	140104	Eten Puerto	85.8%	2.4%	6	72.7%
Dist.	140105	José Leonardo Ortiz	75.3%	9.7%	13	57.5%
Dist.	140106	La Victoria	79.1%	8.0%	100	63.7%
Dist.	140107	Lagunas	67.8%	4.2%	17	49.6%
Dist.	140108	Monsefú	60.6%	10.1%	12	43.2%
Dist.	140109	Nueva Arica	60.0%	6.2%	4	43.8%
Dist.	140110	Oyotún	59.1%	5.1%	1	40.0%
Dist.	140111	Picsi	70.5%	6.6%	23	45.2%
Dist.	140112	Pimentel	82.0%	6.2%	12	66.6%
Dist.	140113	Reque	75.9%	6.5%	6	59.8%
Dist.	140114	Santa Rosa	58.3%	8.4%	9	36.7%
Dist.	140115	Saña	67.4%	5.3%	10	47.3%
Dist.	140116	Cayaltí	69.2%	3.9%	13	50.1%
Dist.	140117	Patapo	67.6%	4.7%	21	48.1%
Dist.	140118	Pomalca	74.2%	7.3%	12	56.3%
Dist.	140119	Pucalá	72.9%	3.9%	5	54.5%
Dist.	140120	Tumán	75.2%	4.3%	16	57.8%
Prov.	**140200**	**Ferreñafe**	**61.1%**	**9.9%**	**127**	**43.1%**
Dist.	140201	Ferreñafe	77.7%	8.0%	18	61.9%
Dist.	140202	Cañaris	30.5%	30.6%	2	15.1%
Dist.	140203	Incahuasi	34.9%	5.7%	52	17.4%
Dist.	140204	Manuel Antonio Mesones Muro	57.3%	8.5%	16	34.4%
Dist.	140205	Pítipo	52.2%	4.3%	27	32.1%
Dist.	140206	Pueblo Nuevo	72.5%	11.9%	12	50.7%
Prov.	**140300**	**Lambayeque**	**60.0%**	**11.2%**	**238**	**43.1%**
Dist.	140301	Lambayeque	77.1%	6.4%	43	62.3%
Dist.	140302	Chochope	50.5%	7.8%	1	28.4%
Dist.	140303	Íllimo	62.5%	7.5%	17	45.5%
Dist.	140304	Jayanca	64.9%	11.0%	18	46.5%
Dist.	140305	Mochumí	57.2%	10.7%	33	38.9%
Dist.	140306	Mórrope	39.7%	18.3%	20	23.4%
Dist.	140307	Motupe	63.5%	11.0%	3	45.9%
Dist.	140308	Olmos	54.0%	13.9%	25	37.8%
Dist.	140309	Pacora	62.5%	11.3%	8	44.3%
Dist.	140310	Salas	39.6%	7.0%	8	23.1%
Dist.	140311	San José de Quero	61.3%	14.3%	32	39.7%

Continúa...

10.2.8.E Indicadores asociados al Índice de Vulnerabilidad a la Inseguridad Alimentaria, según departamento, provincia y distrito, 2018

Nivel	Ubigeo	Departamento, provincia y distrito	Indicadores asociados			
			Porcentaje de personas de 15 a más años de edad con Nivel alcanzado secundaria a más 1/	Porcentaje de hogares en vivienda con hacinamiento (NBI 2) 2/	Número de organizaciones de seguridad registradas en el distrito 3/	Porcentaje de la poblacion 25 años a mas que culminó el colegio y asiste a nivel superior 4/
Dist.	140312	Túcume	56.6%	11.0%	30	37.9%
Dep.	**150000**	**Lima**	**86.9%**	**6.0%**	**4960**	**74.3%**
Prov.	**150100**	**Lima**	**88.0%**	**6.0%**	**3848**	**75.8%**
Dist.	150101	Lima	90.4%	5.4%	1	80.7%
Dist.	150102	Ancón	83.4%	6.0%	20	64.7%
Dist.	150103	Ate	86.0%	7.5%	339	70.9%
Dist.	150104	Barranco	94.1%	2.4%	16	88.2%
Dist.	150105	Breña	92.9%	4.1%	1	86.1%
Dist.	150106	Carabayllo	84.3%	7.7%	130	68.5%
Dist.	150107	Chaclacayo	88.5%	5.3%	36	78.0%
Dist.	150108	Chorrillos	88.9%	5.7%	24	76.5%
Dist.	150109	Cieneguilla	82.4%	8.0%	14	65.2%
Dist.	150110	Comas	86.8%	6.8%	121	73.5%
Dist.	150111	El Agustino	85.6%	7.8%	25	69.2%
Dist.	150112	InDep.endencia	84.8%	8.5%	27	70.3%
Dist.	150113	Jesus María	95.7%	1.2%	27	92.4%
Dist.	150114	La Molina	95.8%	1.3%	77	92.3%
Dist.	150115	La Victoria	88.4%	8.5%	43	76.1%
Dist.	150116	Lince	94.7%	2.3%	9	90.1%
Dist.	150117	Los Olivos	90.4%	4.9%	322	81.2%
Dist.	150118	Lurigancho	83.5%	7.4%	40	67.3%
Dist.	150119	Lurín	85.4%	7.3%	70	68.9%
Dist.	150120	Magdalena del Mar	95.8%	1.6%	40	91.9%
Dist.	150121	Pueblo Libre	95.8%	1.3%	187	92.3%
Dist.	150122	Miraflores	97.4%	0.3%	23	95.3%
Dist.	150123	Pachacamac	81.8%	8.3%	183	62.5%
Dist.	150124	Pucusana	82.6%	6.5%	63	61.9%
Dist.	150125	Puente Piedra	83.1%	7.7%	191	65.5%
Dist.	150126	Punta Hermosa	84.2%	5.0%	7	69.9%
Dist.	150127	Punta Negra	88.3%	5.0%	16	77.5%
Dist.	150128	Rímac	88.2%	6.5%	160	76.1%
Dist.	150129	San Bartolo	88.5%	6.4%	11	76.5%
Dist.	150130	San Borja	96.5%	0.8%	10	93.9%
Dist.	150131	San Isidro	97.1%	0.4%	22	95.0%
Dist.	150132	San Juan de Lurigancho	85.0%	7.5%	885	68.7%
Dist.	150133	San Juan de Miraflores	85.9%	6.7%	185	71.5%
Dist.	150134	San Luis	91.9%	5.0%	30	84.1%
Dist.	150135	San Martín De Porres	89.7%	5.6%	141	78.9%
Dist.	150136	San Miguel	94.9%	2.1%	131	90.6%
Dist.	150137	Santa Anita	87.3%	8.1%	8	74.3%
Dist.	150138	Santa María del Mar	85.0%	5.7%	2	74.7%
Dist.	150139	Santa Rosa	84.0%	6.8%	25	67.7%
Dist.	150140	Santiago de Surco	95.8%	1.4%	24	92.0%
Dist.	150141	Surquillo	93.4%	3.1%	28	87.5%
Dist.	150142	Villa El Salvador	85.5%	6.9%	108	69.1%

Continúa...

10.2.8.E Indicadores asociados al Índice de Vulnerabilidad a la Inseguridad Alimentaria, según departamento, provincia y distrito, 2018

Nivel	Ubigeo	Departamento, provincia y distrito	Indicadores asociados			
			Porcentaje de personas de 15 a más años de edad con Nivel alcanzado secundaria a más 1/	Porcentaje de hogares en vivienda con hacinamiento (NBI 2) 2/	Número de organizaciones de seguridad registradas en el distrito 3/	Porcentaje de la poblacion 25 años a mas que culminó el colegio y asiste a nivel superior 4/
Dist.	150143	Villa María del Triunfo	84.1%	7.7%	26	67.7%
Prov.	150200	Barranca	74.3%	5.3%	208	56.7%
Dist.	150201	Barranca	77.7%	6.4%	47	61.1%
Dist.	150202	Paramonga	74.8%	2.9%	26	57.8%
Dist.	150203	Pativilca	66.7%	3.8%	35	46.5%
Dist.	150204	Supe	69.5%	6.2%	58	50.0%
Dist.	150205	Supe Puerto	75.0%	4.8%	42	57.9%
Prov.	**150300**	**Cajatambo**	**54.0%**	**13.1%**	**4**	**37.8%**
Dist.	150301	Cajatambo	62.6%	10.4%	2	45.9%
Dist.	150302	Copa	40.4%	25.2%	0	23.6%
Dist.	150303	Gorgor	52.2%	16.3%	1	33.2%
Dist.	150304	Huancapón	44.8%	6.4%	0	33.0%
Dist.	150305	Manas	58.6%	11.3%	1	44.2%
Prov.	**150400**	**Canta**	**66.0%**	**10.0%**	**35**	**45.9%**
Dist.	150401	Canta	76.2%	15.7%	2	60.0%
Dist.	150402	Arahuay	56.6%	9.1%	4	33.6%
Dist.	150403	Huamantanga	55.8%	5.6%	4	39.7%
Dist.	150404	Huaros	63.2%	13.7%	4	44.4%
Dist.	150405	Lachaqui	57.9%	4.0%	2	38.2%
Dist.	150406	San Buenaventura	67.5%	9.7%	1	50.4%
Dist.	150407	Santa Rosa de Quives	65.5%	9.2%	18	42.5%
Prov.	**150500**	**Cañete**	**80.5%**	**6.1%**	**187**	**62.9%**
Dist.	150501	San Vicente de Cañete	82.9%	5.3%	16	67.8%
Dist.	150502	Asia	79.2%	5.4%	3	58.8%
Dist.	150503	Calango	69.7%	3.1%	5	53.0%
Dist.	150504	Cerro Azul	80.7%	5.5%	18	59.9%
Dist.	150505	Chilca	83.1%	6.1%	12	65.9%
Dist.	150506	Coayllo	62.3%	3.6%	0	44.2%
Dist.	150507	Imperial	80.5%	7.7%	20	62.2%
Dist.	150508	Lunahuaná	70.9%	3.4%	8	55.7%
Dist.	150509	Mala	82.9%	5.8%	17	67.0%
Dist.	150510	Nuevo Imperial	78.1%	6.2%	32	56.1%
Dist.	150511	Pacarán	76.6%	5.8%	1	59.2%
Dist.	150512	Quilmaná	75.9%	7.6%	33	56.6%
Dist.	150513	San Antonio	86.3%	7.3%	6	72.7%
Dist.	150514	San Luis	77.3%	5.3%	11	57.8%
Dist.	150515	Santa Cruz de Flores	80.5%	5.5%	4	66.7%
Dist.	150516	Zúñiga	72.6%	8.6%	1	53.7%
Prov.	**150600**	**Huaral**	**74.2%**	**6.1%**	**339**	**55.5%**
Dist.	150601	Huaral	76.2%	6.4%	148	58.8%
Dist.	150602	Atavillos Alto	55.1%	11.2%	7	38.9%
Dist.	150603	Atavillos Bajo	66.2%	9.5%	8	46.2%
Dist.	150604	Aucallama	68.4%	6.0%	20	44.2%
Dist.	150605	Chancay	75.4%	5.1%	136	56.4%
Dist.	150606	Ihuari	41.9%	8.9%	9	22.9%

Continúa...

10.2.8.E Indicadores asociados al Índice de Vulnerabilidad a la Inseguridad Alimentaria, según departamento, provincia y distrito, 2018

Nivel	Ubigeo	Departamento, provincia y distrito	Indicadores asociados			
			Porcentaje de personas de 15 a más años de edad con Nivel alcanzado secundaria a más 1/	Porcentaje de hogares en vivienda con hacinamiento (NBI 2) 2/	Número de organizaciones de seguridad registradas en el distrito 3/	Porcentaje de la poblacion 25 años a mas que culminó el colegio y asiste a nivel superior 4/
Dist.	150607	Lampián	50.3%	3.4%	0	30.7%
Dist.	150608	Pacaraos	58.5%	12.3%	4	43.0%
Dist.	150609	San Miguel de Acos	67.7%	7.1%	0	54.6%
Dist.	150610	Santa Cruz de Andamarca	84.2%	3.8%	2	76.0%
Dist.	150611	Sumbilca	49.7%	4.6%	3	32.1%
Dist.	150612	Veintisiete de Noviembre	41.7%	8.2%	2	26.5%
Prov.	**150700**	**Huarochirí**	**72.6%**	**10.1%**	**101**	**56.3%**
Dist.	150701	Matucana	77.8%	9.2%	6	63.9%
Dist.	150702	Antioquia	60.8%	7.9%	3	42.0%
Dist.	150703	Callahuanca	74.7%	13.4%	1	57.0%
Dist.	150704	Carampoma	57.4%	6.2%	1	40.4%
Dist.	150705	Chicla	84.5%	17.9%	7	72.9%
Dist.	150706	Cuenca	41.6%	6.7%	1	28.3%
Dist.	150707	Huachupampa	75.8%	14.0%	1	57.7%
Dist.	150708	Huanza	74.6%	9.4%	13	62.8%
Dist.	150709	Huarochirí	64.1%	5.6%	1	48.5%
Dist.	150710	Lahuaytambo	47.9%	6.9%	1	26.4%
Dist.	150711	Langa	56.7%	11.9%	5	39.1%
Dist.	150712	San Pedro de Laraos	71.3%	6.4%	1	55.5%
Dist.	150713	Mariatana	34.7%	10.5%	4	17.1%
Dist.	150714	Ricardo Palma	84.6%	7.7%	5	69.2%
Dist.	150715	San Andrés de Tupicocha	39.8%	12.8%	1	22.5%
Dist.	150716	San Antonio	59.4%	5.4%	4	35.5%
Dist.	150717	San Bartolomé	74.3%	6.5%	3	60.0%
Dist.	150718	San Damián	56.4%	11.5%	2	36.3%
Dist.	150719	San Juan de Iris	73.2%	19.9%	0	51.9%
Dist.	150720	San Juan de Tantaranche	54.9%	13.8%	0	36.6%
Dist.	150721	San Lorenzo de Quinti	58.6%	6.2%	1	41.5%
Dist.	150722	San Mateo	75.6%	14.3%	12	59.2%
Dist.	150723	San Mateo de Otao	59.9%	14.8%	1	43.6%
Dist.	150724	San Pedro de Casta	53.6%	8.6%	0	38.0%
Dist.	150725	San Pedro de Huancayre	64.6%	7.5%	0	46.6%
Dist.	150726	Sangallaya	51.7%	8.7%	1	33.4%
Dist.	150727	Santa Cruz de Cocachacra	81.7%	10.5%	5	66.8%
Dist.	150728	Santa Eulalia	83.0%	9.7%	9	68.5%
Dist.	150729	Santiago de Anchucaya	58.8%	9.5%	0	44.1%
Dist.	150730	Santiago de Tuna	45.2%	6.5%	0	29.7%
Dist.	150731	Santo Domingo de los Olleros	63.2%	11.8%	12	41.3%
Dist.	150732	Surco	71.7%	8.5%	0	53.4%
Prov.	150800	Huaura	78.5%	5.7%	188	62.5%
Dist.	150801	Huacho	87.1%	4.5%	54	76.2%
Dist.	150802	Ámbar	46.0%	14.7%	1	25.1%
Dist.	150803	Caleta De Carquín	75.2%	4.4%	6	48.4%
Dist.	150804	Checras	46.4%	5.7%	1	27.6%

Continúa...

10.2.8.E Indicadores asociados al Índice de Vulnerabilidad a la Inseguridad Alimentaria, según departamento, provincia y distrito, 2018

Nivel	Ubigeo	Departamento, provincia y distrito	Indicadores asociados			
			Porcentaje de personas de 15 a más años de edad con Nivel alcanzado secundaria a más 1/	Porcentaje de hogares en vivienda con hacinamiento (NBI 2) 2/	Número de organizaciones de seguridad registradas en el distrito 3/	Porcentaje de la poblacion 25 años a mas que culminó el colegio y asiste a nivel superior 4/
Dist.	150805	Hualmay	84.6%	5.6%	40	70.7%
Dist.	150806	Huaura	74.2%	5.4%	11	55.5%
Dist.	150807	Leoncio Prado	50.5%	8.1%	12	30.4%
Dist.	150808	Paccho	47.8%	6.2%	6	27.6%
Dist.	150809	Santa Leonor	55.3%	6.6%	8	36.8%
Dist.	150810	Santa María	80.4%	6.4%	30	64.1%
Dist.	150811	Sayán	67.9%	6.9%	5	48.9%
Dist.	150812	Végueta	71.1%	6.0%	14	51.1%
Prov.	**150900**	**Oyón**	**70.2%**	**11.9%**	**36**	**54.5%**
Dist.	150901	Oyón	76.0%	13.3%	7	62.0%
Dist.	150902	Andajes	44.1%	5.8%	2	30.5%
Dist.	150903	Caujul	57.9%	12.4%	3	40.8%
Dist.	150904	Cochamarca	46.9%	15.8%	0	25.3%
Dist.	150905	Naván	60.1%	6.1%	4	39.1%
Dist.	150906	Pachangara	66.2%	8.4%	20	48.3%
Prov.	**151000**	**Yauyos**	**66.2%**	**10.9%**	**14**	**49.5%**
Dist.	151001	Yauyos	74.7%	14.7%	0	58.6%
Dist.	151002	Alis	92.6%	11.3%	0	84.7%
Dist.	151003	Allauca	64.4%	8.6%	2	45.6%
Dist.	151004	Ayaviri	63.9%	7.5%	1	49.0%
Dist.	151005	Azángaro	62.5%	17.9%	1	39.2%
Dist.	151006	Cacra	59.8%	10.7%	0	40.1%
Dist.	151007	Carania	55.2%	10.3%	1	40.6%
Dist.	151008	Catahuasi	71.3%	14.0%	0	51.0%
Dist.	151009	Chocos	52.2%	16.5%	0	34.2%
Dist.	151010	Cochas	69.9%	11.6%	0	54.2%
Dist.	151011	Colonia	60.3%	12.7%	1	42.0%
Dist.	151012	Hongos	54.7%	6.3%	0	32.6%
Dist.	151013	Huampara	62.9%	7.2%	0	53.3%
Dist.	151014	Huancaya	78.3%	10.2%	0	60.9%
Dist.	151015	Huangascar	66.1%	13.3%	1	51.7%
Dist.	151016	Huantán	74.7%	10.7%	0	64.0%
Dist.	151017	Huañec	68.8%	1.6%	2	46.4%
Dist.	151018	Laraos	62.5%	8.6%	0	49.4%
Dist.	151019	Lincha	46.2%	19.5%	1	24.1%
Dist.	151020	Madeán	56.2%	16.0%	0	34.4%
Dist.	151021	Miraflores	53.0%	10.4%	0	44.9%
Dist.	151022	Omas	66.1%	3.8%	0	47.1%
Dist.	151023	Putinza	76.9%	11.4%	1	61.2%
Dist.	151024	Quinches	52.8%	8.3%	0	37.1%
Dist.	151025	Quinocay	55.1%	4.1%	0	32.2%
Dist.	151026	San Joaquín	73.0%	4.9%	1	47.8%
Dist.	151027	San Pedro de Pilas	53.4%	9.6%	1	31.4%
Dist.	151028	Tanta	54.5%	6.0%	0	39.1%
Dist.	151029	Tauripampa	58.6%	9.3%	0	39.9%

Continúa...

10.2.8.E Indicadores asociados al Índice de Vulnerabilidad a la Inseguridad Alimentaria, según departamento, provincia y distrito, 2018

Nivel	Ubigeo	Departamento, provincia y distrito	Indicadores asociados			
			Porcentaje de personas de 15 a más años de edad con Nivel alcanzado secundaria a más 1/	Porcentaje de hogares en vivienda con hacinamiento (NBI 2) 2/	Número de organizaciones de seguridad registradas en el distrito 3/	Porcentaje de la poblacion 25 años a mas que culminó el colegio y asiste a nivel superior 4/
Dist.	151030	Tomas	69.6%	7.5%	0	51.5%
Dist.	151031	Tupe	51.3%	19.8%	0	33.7%
Dist.	151032	Viñac	54.4%	11.7%	0	37.4%
Dist.	151033	Vitis	69.1%	3.6%	1	51.9%
Dep.	**160000**	**Loreto**	**65.2%**	**19.5%**	**609**	**44.9%**
Prov.	**160100**	**Maynas**	**74.9%**	**15.5%**	**242**	**54.9%**
Dist.	160101	Iquitos	85.6%	6.8%	78	71.6%
Dist.	160102	Alto Nanay	42.0%	30.3%	0	18.3%
Dist.	160103	Fernando Lores	46.7%	26.6%	3	25.2%
Dist.	160104	Indiana	46.7%	30.3%	3	22.9%
Dist.	160105	Las Amazonas	36.2%	35.0%	1	14.9%
Dist.	160106	Mazán	35.6%	31.8%	8	14.3%
Dist.	160107	Napo	36.4%	43.4%	10	18.2%
Dist.	160108	Punchana	75.6%	15.7%	47	52.2%
Dist.	160110	Torres Causana	33.7%	56.0%	4	18.9%
Dist.	160112	Belén	73.1%	17.3%	12	48.6%
Dist.	160113	San Juan Bautista	76.3%	14.4%	76	52.5%
Prov.	**160200**	**Alto Amazonas**	**53.3%**	**18.4%**	**30**	**33.6%**
Dist.	160201	Yurimaguas	60.7%	14.3%	12	40.1%
Dist.	160202	Balsapuerto	30.8%	35.1%	0	12.9%
Dist.	160205	Jeberos	34.7%	25.2%	12	17.5%
Dist.	160206	Lagunas	42.5%	27.4%	0	24.0%
Dist.	160210	Santa Cruz	28.4%	28.6%	5	11.8%
Dist.	160211	Teniente César Lopez Rojas	31.2%	16.8%	1	12.8%
Prov.	**160300**	**Loreto**	**48.8%**	**25.7%**	**206**	**27.1%**
Dist.	160301	Nauta	56.6%	17.6%	174	32.7%
Dist.	160302	Parinari	44.3%	29.3%	26	22.8%
Dist.	160303	Tigre	47.4%	31.4%	1	23.3%
Dist.	160304	Trompeteros	48.9%	31.2%	1	28.8%
Dist.	160305	Urarinas	30.2%	38.3%	4	13.9%
Prov.	**160400**	**Mariscal Ramón Castilla**	**48.5%**	**26.1%**	**75**	**27.8%**
Dist.	160401	Ramón Castilla	53.3%	25.2%	59	33.7%
Dist.	160402	Pebas	48.5%	29.5%	11	26.8%
Dist.	160403	Yavarí	45.4%	21.5%	0	24.3%
Dist.	160404	San Pablo	41.6%	27.9%	5	20.8%
Prov.	**160500**	**Requena**	**52.9%**	**26.6%**	**27**	**29.6%**
Dist.	160501	Requena	62.6%	23.9%	3	39.7%
Dist.	160502	Alto Tapiche	44.7%	27.3%	5	20.7%
Dist.	160503	Capelo	49.4%	27.4%	5	26.9%
Dist.	160504	Emilio San Martín	42.5%	33.8%	0	19.7%
Dist.	160505	Maquia	43.3%	31.8%	2	20.3%
Dist.	160506	Puinahua	45.5%	28.6%	0	19.3%
Dist.	160507	Saquena	42.4%	12.4%	2	18.3%
Dist.	160508	Soplín	38.0%	23.0%	7	17.9%

Continúa...

10.2.8.E Indicadores asociados al Índice de Vulnerabilidad a la Inseguridad Alimentaria, según departamento, provincia y distrito, 2018

Nivel	Ubigeo	Departamento, provincia y distrito	Indicadores asociados			
			Porcentaje de personas de 15 a más años de edad con Nivel alcanzado secundaria a más 1/	Porcentaje de hogares en vivienda con hacinamiento (NBI 2) 2/	Número de organizaciones de seguridad registradas en el distrito 3/	Porcentaje de la poblacion 25 años a mas que culminó el colegio y asiste a nivel superior 4/
Dist.	160509	Tapiche	42.2%	25.5%	1	19.7%
Dist.	160510	Jenaro Herrera	48.4%	32.2%	2	24.9%
Dist.	160511	Yaquerana	59.7%	28.6%	0	37.4%
Prov.	**160600**	**Ucayali**	**56.0%**	**22.9%**	**19**	**34.2%**
Dist.	160601	Contamana	64.5%	21.9%	9	44.2%
Dist.	160602	Inahuaya	51.7%	17.5%	0	26.9%
Dist.	160603	Padre Marquez	54.1%	27.2%	4	30.4%
Dist.	160604	Pampa Hermosa	41.3%	18.6%	4	20.2%
Dist.	160605	Sarayacu	48.7%	26.3%	1	26.1%
Dist.	160606	Vargas Guerra	53.1%	21.9%	1	30.7%
Prov.	**160700**	**Datem del Marañón**	**47.0%**	**35.4%**	**8**	**26.5%**
Dist.	160701	Barranca	57.2%	22.7%	3	38.0%
Dist.	160702	Cahuapanas	41.7%	54.4%	2	20.5%
Dist.	160703	Manseriche	48.6%	33.3%	2	26.7%
Dist.	160704	Morona	47.6%	36.3%	0	25.7%
Dist.	160705	Pastaza	35.4%	34.7%	0	16.5%
Dist.	160706	Andoas	40.0%	41.4%	1	18.3%
Prov.	**160800**	**Putumayo**	**52.0%**	**20.6%**	**2**	**30.9%**
Dist.	160801	Putumayo	60.6%	17.8%	2	38.2%
Dist.	160802	Rosa Panduro	52.6%	32.8%	0	33.1%
Dist.	160803	Teniente Manuel Clavero	38.9%	21.2%	0	19.7%
Dist.	160804	Yaguas	50.8%	22.1%	0	29.5%
Dep.	**170000**	**Madre De Dios**	**78.2%**	**12.1%**	**124**	**56.5%**
Prov.	**170100**	**Tambopata**	**79.8%**	**11.3%**	**29**	**58.8%**
Dist.	170101	Tambopata	82.7%	9.9%	12	63.0%
Dist.	170102	Inambari	71.6%	13.8%	4	49.4%
Dist.	170103	Las Piedras	72.9%	15.0%	5	47.1%
Dist.	170104	Laberinto	67.2%	18.4%	8	38.6%
Prov.	**170200**	**Manu**	**71.1%**	**16.9%**	**83**	**47.0%**
Dist.	170201	Manu	67.0%	14.2%	1	49.6%
Dist.	170202	Fitzcarrald	46.6%	43.4%	0	26.9%
Dist.	170203	Madre De Dios	73.3%	16.7%	79	45.0%
Dist.	170204	Huepetuhe	73.8%	14.5%	3	50.2%
Prov.	**170300**	**Tahuamanu**	**73.8%**	**12.4%**	**12**	**50.4%**
Dist.	170301	Iñapari	74.9%	14.5%	2	53.0%
Dist.	170302	Iberia	76.5%	10.6%	9	54.9%
Dist.	170303	Tahuamanu	67.0%	14.3%	1	38.2%
Dep.	**180000**	**Moquegua**	**82.0%**	**4.2%**	**151**	**69.2%**
Prov.	**180100**	**Mariscal Nieto**	**82.0%**	**3.7%**	**65**	**70.2%**
Dist.	180101	Moquegua	84.3%	3.9%	18	72.8%
Dist.	180102	Carumas	57.0%	3.5%	15	40.6%
Dist.	180103	Cuchumbaya	46.2%	4.8%	1	31.6%
Dist.	180104	Samegua	83.3%	3.6%	6	69.9%
Dist.	180105	San Cristóbal	48.0%	3.0%	7	34.2%
Dist.	180106	Torata	82.6%	2.8%	18	75.2%

Continúa...

10.2.8.E Indicadores asociados al Índice de Vulnerabilidad a la Inseguridad Alimentaria, según departamento, provincia y distrito, 2018

Nivel	Ubigeo	Departamento, provincia y distrito	Indicadores asociados			
			Porcentaje de personas de 15 a más años de edad con Nivel alcanzado secundaria a más 1/	Porcentaje de hogares en vivienda con hacinamiento (NBI 2) 2/	Número de organizaciones de seguridad registradas en el distrito 3/	Porcentaje de la poblacion 25 años a mas que culminó el colegio y asiste a nivel superior 4/
Prov.	**180200**	**General Sánchez Cerro**	**62.0%**	**5.9%**	**62**	**48.5%**
Dist.	180201	Omate	79.8%	4.0%	9	68.1%
Dist.	180202	Chojata	44.4%	2.6%	3	28.5%
Dist.	180203	Coalaque	55.9%	5.0%	1	40.3%
Dist.	180204	Ichuña	58.3%	5.6%	13	45.7%
Dist.	180205	La Capilla	68.2%	9.4%	1	52.6%
Dist.	180206	Lloque	57.5%	10.6%	1	44.5%
Dist.	180207	Matalaque	53.5%	4.3%	1	46.0%
Dist.	180208	Puquina	58.2%	9.0%	1	42.4%
Dist.	180209	Quinistaquillas	71.7%	4.7%	2	58.1%
Dist.	180210	Ubinas	50.7%	5.0%	30	36.1%
Dist.	180211	Yunga	61.1%	5.8%	0	48.6%
Prov.	**180300**	**Ilo**	**86.3%**	**4.3%**	**24**	**72.8%**
Dist.	180301	Ilo	85.8%	4.2%	20	71.7%
Dist.	180302	El Algarrobal	85.1%	9.4%	2	68.5%
Dist.	180303	Pacocha	94.0%	1.2%	2	89.8%
Dep.	**190000**	**Pasco**	**70.8%**	**15.6%**	**247**	**55.0%**
Prov.	**190100**	**Pasco**	**79.6%**	**11.3%**	**96**	**66.9%**
Dist.	190101	Chaupimarca	85.6%	8.7%	18	73.6%
Dist.	190102	Huachón	55.2%	16.4%	2	35.4%
Dist.	190103	Huariaca	72.6%	13.3%	10	57.5%
Dist.	190104	Huayllay	87.7%	17.2%	6	78.6%
Dist.	190105	Ninacaca	65.9%	18.0%	18	45.0%
Dist.	190106	Pallanchacra	62.0%	15.7%	1	45.5%
Dist.	190107	Paucartambo	56.9%	17.1%	27	37.8%
Dist.	190108	San Francisco de Asís de Yarusyacán	75.4%	9.6%	5	63.8%
Dist.	190109	Simon Bolívar	83.9%	10.1%	2	72.6%
Dist.	190110	Ticlacayán	57.5%	19.4%	2	38.3%
Dist.	190111	Tinyahuarco	87.6%	6.0%	4	78.9%
Dist.	190112	Vicco	75.0%	15.4%	0	59.8%
Dist.	190113	Yanacancha	88.2%	6.7%	1	79.0%
Prov.	**190200**	**Daniel Alcides Carrión**	**69.1%**	**29.1%**	**56**	**50.2%**
Dist.	190201	Yanahuanca	66.7%	13.7%	14	50.9%
Dist.	190202	Chacayán	55.1%	13.7%	4	39.6%
Dist.	190203	Goyllarisquizga	84.0%	15.1%	1	71.6%
Dist.	190204	Paucar	51.9%	16.7%	12	31.3%
Dist.	190205	San Pedro de Pillao	63.1%	14.8%	1	44.5%
Dist.	190206	Santa Ana de Tusi	73.7%	58.0%	20	52.7%
Dist.	190207	Tapuc	56.1%	11.4%	1	38.5%
Dist.	190208	Vilcabamba	64.8%	17.0%	3	50.7%
Prov.	**190300**	**Oxapampa**	**58.4%**	**15.5%**	**95**	**39.9%**
Dist.	190301	Oxapampa	72.5%	8.0%	9	56.2%
Dist.	190302	Chontabamba	57.8%	6.7%	5	40.9%
Dist.	190303	Huancabamba	40.3%	10.9%	16	22.7%

Continúa...

10.2.8.E Indicadores asociados al Índice de Vulnerabilidad a la Inseguridad Alimentaria, según departamento, provincia y distrito, 2018

Nivel	Ubigeo	Departamento, provincia y distrito	Indicadores asociados			
			Porcentaje de personas de 15 a más años de edad con Nivel alcanzado secundaria a más 1/	Porcentaje de hogares en vivienda con hacinamiento (NBI 2) 2/	Número de organizaciones de seguridad registradas en el distrito 3/	Porcentaje de la poblacion 25 años a mas que culminó el colegio y asiste a nivel superior 4/
Dist.	190304	Palcazú	52.7%	16.4%	5	33.3%
Dist.	190305	Pozuzo	38.9%	10.8%	4	27.0%
Dist.	190306	Puerto Bermúdez	53.8%	26.6%	5	34.1%
Dist.	190307	Villa Rica	63.9%	12.2%	20	44.7%
Dist.	190308	Constitución	56.3%	23.1%	31	33.3%
Dep.	**200000**	**Piura**	**65.1%**	**7.8%**	**1832**	**48.8%**
Prov.	**200100**	**Piura**	**72.3%**	**7.9%**	**517**	**57.2%**
Dist.	200101	Piura	87.8%	4.2%	31	78.3%
Dist.	200104	Castilla	81.1%	5.9%	55	65.8%
Dist.	200105	Catacaos	65.3%	13.0%	14	46.4%
Dist.	200107	Cura Mori	47.9%	11.2%	21	25.9%
Dist.	200108	El Tallán	44.1%	11.4%	10	26.0%
Dist.	200109	La Arena	45.9%	14.2%	5	27.7%
Dist.	200110	La Unión	54.4%	11.5%	19	37.2%
Dist.	200111	Las Lomas	49.4%	3.4%	131	30.9%
Dist.	200114	Tambo Grande	46.2%	11.6%	158	29.7%
Dist.	200115	Veintiseis de Octubre	82.7%	6.1%	73	66.9%
Prov.	**200200**	**Ayabaca**	**33.9%**	**5.3%**	**401**	**19.6%**
Dist.	200201	Ayabaca	37.5%	5.5%	48	23.3%
Dist.	200202	Frías	28.9%	2.9%	114	14.2%
Dist.	200203	Jilili	36.7%	2.0%	18	19.6%
Dist.	200204	Lagunas	26.5%	11.6%	7	12.7%
Dist.	200205	Montero	40.2%	4.3%	1	24.1%
Dist.	200206	Pacaipampa	22.8%	8.5%	109	11.7%
Dist.	200207	Paimas	38.9%	4.4%	32	23.4%
Dist.	200208	Sapillica	28.0%	4.7%	46	14.9%
Dist.	200209	Sicchez	41.2%	2.1%	2	26.5%
Dist.	200210	Suyo	49.4%	4.1%	24	30.6%
Prov.	**200300**	**Huancabamba**	**36.8%**	**10.8%**	**110**	**22.2%**
Dist.	200301	Huancabamba	43.5%	9.9%	8	29.6%
Dist.	200302	Canchaque	47.0%	4.9%	6	32.2%
Dist.	200303	El Carmen de la Frontera	31.0%	13.3%	37	16.1%
Dist.	200304	Huarmaca	31.8%	13.0%	4	17.5%
Dist.	200305	Lalaquiz	32.5%	3.4%	26	17.3%
Dist.	200306	San Miguel de El Faique	42.5%	6.3%	2	25.7%
Dist.	200307	Sóndor	31.8%	14.5%	3	17.6%
Dist.	200308	Sondorillo	33.6%	12.1%	24	17.8%
Prov.	**200400**	**Morropón**	**49.8%**	**7.5%**	**447**	**32.6%**
Dist.	200401	Chulucanas	55.1%	10.4%	182	37.6%
Dist.	200402	Buenos Aires	54.0%	3.3%	17	35.1%
Dist.	200403	Chalaco	33.0%	2.6%	48	20.1%
Dist.	200404	La Matanza	35.4%	12.2%	18	20.5%
Dist.	200405	Morropón	58.3%	4.5%	46	39.5%
Dist.	200406	Salitral	44.6%	3.4%	22	25.4%

Continúa...

10.2.8.E Indicadores asociados al Índice de Vulnerabilidad a la Inseguridad Alimentaria, según departamento, provincia y distrito, 2018

Nivel	Ubigeo	Departamento, provincia y distrito	Indicadores asociados			
			Porcentaje de personas de 15 a más años de edad con Nivel alcanzado secundaria a más 1/	Porcentaje de hogares en vivienda con hacinamiento (NBI 2) 2/	Número de organizaciones de seguridad registradas en el distrito 3/	Porcentaje de la poblacion 25 años a mas que culminó el colegio y asiste a nivel superior 4/
Dist.	200407	San Juan de Bigote	40.1%	2.4%	4	21.3%
Dist.	200408	Santa Catalina de Mossa	44.6%	0.6%	24	29.2%
Dist.	200409	Santo Domingo	42.5%	1.6%	41	29.8%
Dist.	200410	Yamango	35.6%	4.9%	45	20.0%
Prov.	**200500**	**Paita**	**65.3%**	**7.1%**	**119**	**44.4%**
Dist.	200501	Paita	71.1%	7.0%	64	48.9%
Dist.	200502	Amotape	53.6%	4.4%	5	36.3%
Dist.	200503	Arenal	55.0%	5.1%	1	38.9%
Dist.	200504	Colán	52.9%	8.0%	20	34.5%
Dist.	200505	La Huaca	61.0%	7.9%	15	42.9%
Dist.	200506	Tamarindo	47.4%	5.5%	8	33.2%
Dist.	200507	Vichayal	42.8%	7.6%	6	25.3%
Prov.	**200600**	**Sullana**	**69.5%**	**7.8%**	**91**	**52.2%**
Dist.	200601	Sullana	76.5%	8.8%	29	60.3%
Dist.	200602	Bellavista	74.6%	9.0%	10	55.1%
Dist.	200603	Ignacio Escudero	55.3%	5.9%	14	36.6%
Dist.	200604	Lancones	30.9%	7.0%	19	17.2%
Dist.	200605	Marcavelica	60.1%	4.7%	2	40.4%
Dist.	200606	Miguel Checa	57.3%	10.4%	1	36.5%
Dist.	200607	Querecotillo	60.4%	5.9%	10	41.8%
Dist.	200608	Salitral	71.0%	4.9%	6	55.1%
Prov.	**200700**	**Talara**	**78.4%**	**5.5%**	**104**	**62.5%**
Dist.	200701	Pariñas	79.5%	6.2%	31	64.1%
Dist.	200702	El Alto	76.3%	3.8%	10	60.8%
Dist.	200703	La Brea	80.3%	3.6%	44	65.7%
Dist.	200704	Lobitos	70.8%	3.2%	1	57.2%
Dist.	200705	Los Órganos	74.4%	4.4%	3	56.8%
Dist.	200706	Máncora	73.6%	4.9%	15	54.0%
Prov.	**200800**	**Sechura**	**58.8%**	**11.1%**	**43**	**40.7%**
Dist.	200801	Sechura	61.7%	10.5%	18	43.0%
Dist.	200802	Bellavista de la Union	67.8%	8.1%	11	51.0%
Dist.	200803	Bernal	57.2%	9.9%	4	39.3%
Dist.	200804	Cristo Nos Valga	52.4%	14.4%	1	37.2%
Dist.	200805	Vice	48.1%	14.5%	4	30.2%
Dist.	200806	Rinconada Llicuar	63.5%	8.4%	5	45.6%
Dep.	**210000**	**Puno**	**65.5%**	**7.6%**	**879**	**49.3%**
Prov.	**210100**	**Puno**	**74.3%**	**6.2%**	**146**	**61.8%**
Dist.	210101	Puno	87.5%	5.6%	75	79.1%
Dist.	210102	Acora	56.0%	5.3%	20	38.1%
Dist.	210103	Amantaní	36.0%	2.5%	10	16.6%
Dist.	210104	Atuncolla	57.4%	11.2%	2	38.0%
Dist.	210105	Capachica	35.8%	4.0%	5	19.3%
Dist.	210106	Chucuito	53.1%	6.0%	4	36.3%
Dist.	210107	Coata	51.9%	10.3%	1	31.8%
Dist.	210108	Huata	53.1%	12.1%	2	35.6%

Continúa...

10.2.8.E Indicadores asociados al Índice de Vulnerabilidad a la Inseguridad Alimentaria, según departamento, provincia y distrito, 2018

Nivel	Ubigeo	Departamento, provincia y distrito	Indicadores asociados			
			Porcentaje de personas de 15 a más años de edad con Nivel alcanzado secundaria a más 1/	Porcentaje de hogares en vivienda con hacinamiento (NBI 2) 2/	Número de organizaciones de seguridad registradas en el distrito 3/	Porcentaje de la poblacion 25 años a mas que culminó el colegio y asiste a nivel superior 4/
Dist.	210109	Mañazo	59.5%	6.5%	6	40.4%
Dist.	210110	Paucarcolla	55.0%	10.5%	2	37.4%
Dist.	210111	Pichacani	52.7%	7.7%	5	35.6%
Dist.	210112	Platería	59.5%	7.4%	9	43.7%
Dist.	210113	San Antonio	55.9%	10.4%	3	37.9%
Dist.	210114	Tiquillaca	44.8%	7.2%	2	29.1%
Dist.	210115	Vilque	59.8%	7.7%	0	42.7%
Prov.	**210200**	**Azángaro**	**54.7%**	**9.8%**	**289**	**35.5%**
Dist.	210201	Azángaro	69.2%	9.8%	112	51.4%
Dist.	210202	Achaya	46.4%	8.3%	1	28.6%
Dist.	210203	Arapa	50.4%	5.6%	1	32.1%
Dist.	210204	Asillo	53.0%	16.6%	11	34.2%
Dist.	210205	Caminaca	42.2%	7.1%	1	21.7%
Dist.	210206	Chupa	51.0%	7.7%	1	36.0%
Dist.	210207	José Domingo Choque-huanca	60.5%	7.5%	2	41.9%
Dist.	210208	Muñani	50.3%	12.7%	1	28.5%
Dist.	210209	Potoni	51.4%	8.7%	1	28.5%
Dist.	210210	Samán	39.6%	7.2%	1	19.0%
Dist.	210211	San Antón	52.0%	13.4%	135	30.7%
Dist.	210212	San José	47.7%	7.5%	11	26.8%
Dist.	210213	San Juan de Salinas	49.2%	8.3%	1	28.8%
Dist.	210214	Santiago de Pupuja	45.9%	4.9%	5	28.8%
Dist.	210215	Tirapata	50.2%	9.3%	5	30.9%
Prov.	**210300**	**Carabaya**	**52.9%**	**9.5%**	**72**	**32.4%**
Dist.	210301	Macusani	55.6%	7.1%	32	36.9%
Dist.	210302	Ajoyani	57.2%	6.9%	1	36.6%
Dist.	210303	Ayapata	51.6%	8.2%	1	29.4%
Dist.	210304	Coasa	49.0%	10.1%	1	26.6%
Dist.	210305	Corani	44.4%	13.4%	7	20.8%
Dist.	210306	Crucero	57.6%	8.1%	1	38.5%
Dist.	210307	Ituata	53.6%	5.2%	2	32.0%
Dist.	210308	Ollachea	42.9%	10.6%	1	28.7%
Dist.	210309	San Gabán	65.1%	23.7%	21	45.5%
Dist.	210310	Usicayos	47.1%	9.6%	5	24.7%
Prov.	**210400**	**Chucuito**	**60.3%**	**7.1%**	**35**	**41.9%**
Dist.	210401	Juli	61.8%	5.1%	22	43.4%
Dist.	210402	Desaguadero	67.7%	6.9%	5	47.9%
Dist.	210403	Huacullani	67.0%	8.2%	1	51.5%
Dist.	210404	Kelluyo	67.7%	4.9%	1	53.6%
Dist.	210405	Pisacoma	62.1%	14.9%	0	41.1%
Dist.	210406	Pomata	49.7%	5.9%	5	32.1%
Dist.	210407	Zepita	52.8%	7.8%	1	33.0%
Prov.	**210500**	**El Collao**	**57.4%**	**5.6%**	**20**	**40.5%**
Dist.	210501	Ilave	61.5%	6.2%	12	44.6%

Continúa...

10.2.8.E Indicadores asociados al Índice de Vulnerabilidad a la Inseguridad Alimentaria, según departamento, provincia y distrito, 2018

Nivel	Ubigeo	Departamento, provincia y distrito	Indicadores asociados			
			Porcentaje de personas de 15 a más años de edad con Nivel alcanzado secundaria a más 1/	Porcentaje de hogares en vivienda con hacinamiento (NBI 2) 2/	Número de organizaciones de seguridad registradas en el distrito 3/	Porcentaje de la poblacion 25 años a mas que culminó el colegio y asiste a nivel superior 4/
Dist.	210502	Capazo	53.6%	5.9%	0	35.9%
Dist.	210503	Pilcuyo	45.8%	3.8%	3	29.3%
Dist.	210504	Santa Rosa	49.7%	4.8%	2	33.2%
Dist.	210505	Conduriri	48.7%	5.2%	3	32.3%
Prov.	**210600**	**Huancané**	**50.9%**	**6.1%**	**28**	**34.4%**
Dist.	210601	Huancané	57.4%	7.0%	4	41.7%
Dist.	210602	Cojata	51.3%	4.3%	2	33.0%
Dist.	210603	Huatasani	58.9%	8.7%	5	43.7%
Dist.	210604	Inchupalla	47.4%	7.5%	0	28.0%
Dist.	210605	Pusi	41.0%	5.1%	10	25.3%
Dist.	210606	Rosaspata	42.3%	4.9%	0	26.4%
Dist.	210607	Taraco	54.6%	6.7%	6	36.2%
Dist.	210608	Vilque Chico	37.8%	3.8%	1	23.5%
Prov.	**210700**	**Lampa**	**58.6%**	**7.5%**	**26**	**42.1%**
Dist.	210701	Lampa	62.5%	7.9%	1	46.6%
Dist.	210702	Cabanilla	56.9%	6.3%	12	39.4%
Dist.	210703	Calapuja	46.9%	11.7%	2	30.9%
Dist.	210704	Nicasio	60.0%	8.3%	2	42.9%
Dist.	210705	Ocuviri	62.2%	8.4%	2	48.7%
Dist.	210706	Palca	60.9%	10.6%	0	41.6%
Dist.	210707	Paratia	57.1%	5.1%	1	40.9%
Dist.	210708	Pucaré	51.6%	5.7%	0	35.9%
Dist.	210709	Santa Lucía	58.9%	6.9%	6	41.6%
Dist.	210710	Vilavila	65.8%	11.8%	0	48.0%
Prov.	**210800**	**Melgar**	**60.8%**	**7.7%**	**128**	**43.9%**
Dist.	210801	Ayaviri	71.1%	6.9%	43	56.2%
Dist.	210802	Antauta	68.3%	9.0%	3	54.9%
Dist.	210803	Cupi	63.1%	10.6%	3	44.1%
Dist.	210804	Llalli	51.5%	7.2%	9	33.3%
Dist.	210805	Macari	57.2%	8.7%	7	36.2%
Dist.	210806	Nuñoa	45.8%	8.9%	59	27.3%
Dist.	210807	Orurillo	48.5%	7.4%	1	30.7%
Dist.	210808	Santa Rosa	56.6%	5.8%	2	38.9%
Dist.	210809	Umachiri	61.4%	8.7%	1	42.8%
Prov.	**210900**	**Moho**	**44.1%**	**4.7%**	**4**	**28.3%**
Dist.	210901	Moho	42.7%	4.6%	4	27.7%
Dist.	210902	Conima	50.3%	3.5%	0	32.8%
Dist.	210903	Huayrapata	39.8%	6.0%	0	22.3%
Dist.	210904	Tilali	47.1%	5.7%	0	30.3%
Prov.	**211000**	**San Antonio de Putina**	**62.3%**	**7.8%**	**41**	**44.2%**
Dist.	211001	Putina	58.4%	8.9%	5	40.0%
Dist.	211002	Ananea	71.9%	4.6%	4	55.0%
Dist.	211003	Pedro Vilca Apaza	51.4%	10.1%	30	32.5%
Dist.	211004	Quilcapuncu	52.3%	9.6%	2	30.9%
Dist.	211005	Sina	53.3%	16.8%	0	32.7%

Continúa...

10.2.8.E Indicadores asociados al Índice de Vulnerabilidad a la Inseguridad Alimentaria, según departamento, provincia y distrito, 2018

Nivel	Ubigeo	Departamento, provincia y distrito	Indicadores asociados			
			Porcentaje de personas de 15 a más años de edad con Nivel alcanzado secundaria a más 1/	Porcentaje de hogares en vivienda con hacinamiento (NBI 2) 2/	Número de organizaciones de seguridad registradas en el distrito 3/	Porcentaje de la poblacion 25 años a mas que culminó el colegio y asiste a nivel superior 4/
Prov.	**211100**	**San Román**	**79.2%**	**7.9%**	**31**	**65.2%**
Dist.	211101	Juliaca	81.5%	7.6%	13	68.5%
Dist.	211102	Cabana	56.1%	8.0%	2	39.0%
Dist.	211103	Cabanillas	63.4%	8.8%	15	47.6%
Dist.	211104	Caracoto	49.2%	9.6%	1	32.2%
Dist.	211105	San Miguel	77.1%	8.7%	0	60.2%
Prov.	**211200**	**Sandia**	**57.4%**	**12.5%**	**33**	**37.1%**
Dist.	211201	Sandia	51.2%	9.6%	8	32.0%
Dist.	211202	Cuyocuyo	54.4%	12.5%	3	37.0%
Dist.	211203	Limbani	59.9%	13.1%	2	40.0%
Dist.	211204	Patambuco	43.7%	23.0%	3	24.1%
Dist.	211205	Phara	57.5%	13.5%	2	37.2%
Dist.	211206	Quiaca	59.7%	14.1%	2	42.4%
Dist.	211207	San Juan del Oro	65.0%	6.6%	8	46.9%
Dist.	211208	Yanahuaya	64.0%	9.0%	1	45.8%
Dist.	211209	Alto Inambari	54.1%	13.3%	2	30.9%
Dist.	211210	San Pedro de Putina Punco	67.2%	13.1%	2	43.7%
Prov.	**211300**	**Yunguyo**	**49.2%**	**5.0%**	**26**	**32.6%**
Dist.	211301	Yunguyo	52.8%	5.3%	16	36.0%
Dist.	211302	Anapia	51.2%	9.6%	0	35.8%
Dist.	211303	Copani	44.2%	4.9%	2	24.9%
Dist.	211304	Cuturapi	44.0%	2.7%	4	28.7%
Dist.	211305	Ollaraya	33.4%	3.0%	1	19.3%
Dist.	211306	Tinicachi	41.7%	7.0%	1	30.4%
Dist.	211307	Unicachi	43.5%	2.4%	2	30.7%
Dep.	**220000**	**San Martín**	**56.2%**	**12.2%**	**1033**	**38.3%**
Prov.	**220100**	**Moyobamba**	**55.4%**	**9.8%**	**114**	**37.7%**
Dist.	220101	Moyobamba	62.5%	8.9%	35	45.6%
Dist.	220102	Calzada	52.1%	8.4%	2	33.9%
Dist.	220103	Habana	47.1%	13.4%	3	25.4%
Dist.	220104	Jepelacio	36.0%	13.6%	46	18.1%
Dist.	220105	Soritor	45.3%	9.9%	21	26.1%
Dist.	220106	Yantalo	44.8%	13.0%	7	23.9%
Prov.	**220200**	**Bellavista**	**46.6%**	**13.2%**	**116**	**27.2%**
Dist.	220201	Bellavista	61.8%	10.7%	16	43.5%
Dist.	220202	Alto Biavo	34.6%	14.6%	32	15.0%
Dist.	220203	Bajo Biavo	34.3%	13.0%	41	16.3%
Dist.	220204	Huallaga	38.9%	19.9%	5	19.0%
Dist.	220205	San Pablo	41.5%	15.4%	17	21.5%
Dist.	220206	San Rafael	50.7%	13.1%	5	27.3%
Prov.	**220300**	**El Dorado**	**35.7%**	**18.2%**	**72**	**19.8%**
Dist.	220301	San José de Sisa	38.4%	19.3%	12	23.3%
Dist.	220302	Agua Blanca	33.7%	13.0%	3	20.1%
Dist.	220303	San Martín	32.8%	17.6%	40	17.3%

Continúa...

10.2.8.E Indicadores asociados al Índice de Vulnerabilidad a la Inseguridad Alimentaria, según departamento, provincia y distrito, 2018

Nivel	Ubigeo	Departamento, provincia y distrito	Indicadores asociados			
			Porcentaje de personas de 15 a más años de edad con Nivel alcanzado secundaria a más 1/	Porcentaje de hogares en vivienda con hacinamiento (NBI 2) 2/	Número de organizaciones de seguridad registradas en el distrito 3/	Porcentaje de la poblacion 25 años a mas que culminó el colegio y asiste a nivel superior 4/
Dist.	220304	Santa Rosa	35.5%	20.0%	13	15.8%
Dist.	220305	Shatoja	34.4%	15.6%	4	18.3%
Prov.	**220400**	**Huallaga**	**44.6%**	**12.4%**	**64**	**29.1%**
Dist.	220401	Saposoa	49.3%	12.0%	20	34.1%
Dist.	220402	Alto Saposoa	25.9%	15.0%	17	15.9%
Dist.	220403	El Eslabón	44.1%	11.0%	8	26.7%
Dist.	220404	Piscoyacu	41.8%	17.0%	8	22.2%
Dist.	220405	Sacanche	48.8%	8.0%	10	32.3%
Dist.	220406	Tingo de Saposoa	59.9%	1.2%	1	36.9%
Prov.	**220500**	**Lamas**	**40.1%**	**15.7%**	**48**	**23.2%**
Dist.	220501	Lamas	54.1%	11.0%	1	39.7%
Dist.	220502	Alonso de Alvarado	34.5%	19.3%	4	16.2%
Dist.	220503	Barranquita	37.0%	14.9%	14	17.4%
Dist.	220504	Caynarachi	42.0%	13.5%	4	22.8%
Dist.	220505	Cuñumbuqui	46.2%	7.6%	10	27.6%
Dist.	220506	Pinto Recodo	30.0%	21.7%	2	14.5%
Dist.	220507	Rumisapa	39.7%	15.0%	7	23.2%
Dist.	220508	San Roque de Cumbaza	29.2%	22.3%	2	14.1%
Dist.	220509	Shanao	34.6%	20.5%	1	19.9%
Dist.	220510	Tabalosos	38.0%	18.3%	2	20.3%
Dist.	220511	Zapatero	33.6%	11.0%	1	17.1%
Prov.	**220600**	**Mariscal Cáceres**	**53.7%**	**14.8%**	**120**	**34.5%**
Dist.	220601	Juanjuí	66.7%	11.2%	18	48.1%
Dist.	220602	Campanilla	38.6%	19.3%	48	19.5%
Dist.	220603	Huicungo	41.8%	16.8%	14	20.6%
Dist.	220604	Pachiza	36.5%	19.1%	9	18.8%
Dist.	220605	Pajarillo	39.1%	17.2%	31	17.6%
Prov.	**220700**	**Picota**	**47.9%**	**11.8%**	**203**	**29.5%**
Dist.	220701	Picota	61.5%	9.7%	124	44.1%
Dist.	220702	Buenos Aires	39.6%	8.9%	4	21.9%
Dist.	220703	Caspisapa	57.6%	5.1%	3	33.2%
Dist.	220704	Pilluana	54.2%	7.2%	3	30.2%
Dist.	220705	Pucacaca	52.8%	6.4%	5	32.9%
Dist.	220706	San Cristóbal	52.6%	17.5%	2	28.1%
Dist.	220707	San Hilarión	56.1%	16.2%	4	34.6%
Dist.	220708	Shamboyacu	28.9%	19.8%	33	13.6%
Dist.	220709	Tingo de Ponasa	43.3%	6.2%	6	24.7%
Dist.	220710	Tres Unidos	36.6%	12.1%	19	19.1%
Prov.	**220800**	**Rioja**	**51.1%**	**16.0%**	**94**	**32.3%**
Dist.	220801	Rioja	64.4%	9.0%	19	49.0%
Dist.	220802	Awajún	42.8%	20.5%	14	22.4%
Dist.	220803	Elias Soplín Vargas	42.7%	19.7%	5	21.5%
Dist.	220804	Nueva Cajamarca	52.8%	16.9%	26	32.4%
Dist.	220805	Pardo Miguel	39.6%	20.9%	13	21.9%
Dist.	220806	Posic	40.5%	19.7%	4	19.4%

Continúa...

10.2.8.E Indicadores asociados al Índice de Vulnerabilidad a la Inseguridad Alimentaria, según departamento, provincia y distrito, 2018

Nivel	Ubigeo	Departamento, provincia y distrito	Indicadores asociados			
			Porcentaje de personas de 15 a más años de edad con Nivel alcanzado secundaria a más 1/	Porcentaje de hogares en vivienda con hacinamiento (NBI 2) 2/	Número de organizaciones de seguridad registradas en el distrito 3/	Porcentaje de la poblacion 25 años a mas que culminó el colegio y asiste a nivel superior 4/
Dist.	220807	San Fernando	45.2%	17.4%	8	23.9%
Dist.	220808	Yorongos	40.5%	11.7%	2	22.5%
Dist.	220809	Yuracyacu	50.0%	9.2%	3	31.2%
Prov.	**220900**	**San Martín**	**74.2%**	**8.4%**	**139**	**57.9%**
Dist.	220901	Tarapoto	82.8%	5.9%	38	70.0%
Dist.	220902	Alberto Leveau	52.6%	6.1%	0	32.3%
Dist.	220903	Cacatachi	61.0%	7.2%	3	41.7%
Dist.	220904	Chazuta	41.1%	18.8%	20	21.8%
Dist.	220905	Chipurana	43.1%	21.2%	3	22.8%
Dist.	220906	El Porvenir	47.5%	12.2%	7	26.3%
Dist.	220907	Huimbayoc	40.8%	22.0%	1	20.6%
Dist.	220908	Juan Guerra	65.0%	7.6%	3	45.8%
Dist.	220909	La Banda de Shilcayo	74.2%	8.5%	22	55.4%
Dist.	220910	Morales	79.6%	7.3%	13	63.3%
Dist.	220911	Papaplaya	44.6%	15.7%	1	25.6%
Dist.	220912	San Antonio	55.1%	9.2%	1	37.2%
Dist.	220913	Sauce	50.8%	14.0%	7	29.7%
Dist.	220914	Shapaja	54.8%	9.5%	20	35.3%
Prov.	**221000**	**Tocache**	**59.6%**	**10.9%**	**63**	**39.4%**
Dist.	221001	Tocache	62.9%	9.5%	2	45.3%
Dist.	221002	Nuevo Progreso	51.3%	12.4%	5	29.6%
Dist.	221003	Pólvora	51.5%	12.1%	36	29.6%
Dist.	221004	Shunte	45.0%	15.6%	12	25.3%
Dist.	221005	Uchiza	64.7%	11.1%	8	42.7%
Dep.	**230000**	**Tacna**	**82.9%**	**4.7%**	**322**	**69.3%**
Prov.	**230100**	**Tacna**	**83.9%**	**4.7%**	**280**	**70.5%**
Dist.	230101	Tacna	88.7%	3.1%	53	80.0%
Dist.	230102	Alto de la Alianza	81.0%	3.8%	14	66.6%
Dist.	230103	Calana	79.6%	3.8%	5	67.4%
Dist.	230104	Ciudad Nueva	77.4%	4.3%	17	57.3%
Dist.	230105	Inclán	69.6%	5.4%	6	51.8%
Dist.	230106	Pachía	72.1%	4.7%	2	55.2%
Dist.	230107	Palca	75.7%	6.9%	0	65.0%
Dist.	230108	Pocollay	84.7%	5.0%	17	71.6%
Dist.	230109	Sama	71.7%	3.1%	6	53.5%
Dist.	230110	Coronel Gregorio Albarracín Lanchipa	84.4%	6.2%	160	69.3%
Dist.	230111	La Yarada Los Palos	66.0%	5.7%	0	46.1%
Prov.	**230200**	**Candarave**	**55.1%**	**5.6%**	**8**	**38.6%**
Dist.	230201	Candarave	53.8%	4.3%	6	37.4%
Dist.	230202	Cairani	53.0%	3.2%	1	35.8%
Dist.	230203	Camilaca	49.8%	3.8%	1	32.3%
Dist.	230204	Curibaya	77.1%	14.4%	0	62.5%
Dist.	230205	Huanuara	54.3%	5.9%	0	41.4%
Dist.	230206	Quilahuani	58.7%	12.5%	0	41.8%

Continúa...

10.2.8.E Indicadores asociados al Índice de Vulnerabilidad a la Inseguridad Alimentaria, según departamento, provincia y distrito, 2018

Nivel	Ubigeo	Departamento, provincia y distrito	Indicadores asociados			
			Porcentaje de personas de 15 a más años de edad con Nivel alcanzado secundaria a más 1/	Porcentaje de hogares en vivienda con hacinamiento (NBI 2) 2/	Número de organizaciones de seguridad registradas en el distrito 3/	Porcentaje de la poblacion 25 años a mas que culminó el colegio y asiste a nivel superior 4/
Prov.	**230300**	**Jorge Basadre**	**83.5%**	**3.8%**	**22**	**72.3%**
Dist.	230301	Locumba	73.2%	5.4%	1	56.5%
Dist.	230302	Ilabaya	86.7%	2.9%	14	80.2%
Dist.	230303	Ite	84.8%	3.5%	7	65.2%
Prov.	**230400**	**Tarata**	**61.3%**	**5.2%**	**12**	**42.8%**
Dist.	230401	Tarata	68.6%	5.5%	3	48.4%
Dist.	230402	Heroes Albarracín	57.2%	2.2%	2	42.6%
Dist.	230403	Estique	47.1%	5.8%	0	33.3%
Dist.	230404	Estique-Pampa	61.9%	3.7%	1	41.9%
Dist.	230405	Sitajara	51.9%	7.9%	0	39.4%
Dist.	230406	Susapaya	45.6%	3.0%	1	30.9%
Dist.	230407	Tarucachi	57.0%	6.7%	2	38.5%
Dist.	230408	Ticaco	47.8%	5.2%	3	33.5%
Dep.	**240000**	**Tumbes**	**74.9%**	**6.6%**	**226**	**56.7%**
Prov.	**240100**	**Tumbes**	**77.1%**	**6.5%**	**104**	**59.8%**
Dist.	240101	Tumbes	80.2%	7.1%	43	62.7%
Dist.	240102	Corrales	72.8%	5.6%	15	53.6%
Dist.	240103	La Cruz	74.6%	9.8%	10	58.4%
Dist.	240104	Pampas de Hospital	65.2%	2.6%	18	49.7%
Dist.	240105	San Jacinto	68.3%	3.4%	14	54.7%
Dist.	240106	San Juan de la Virgen	68.4%	3.5%	4	54.8%
Prov.	**240200**	**Contralmirante Villar**	**69.8%**	**4.8%**	**49**	**51.2%**
Dist.	240201	Zorritos	75.8%	4.7%	32	56.5%
Dist.	240202	Casitas	57.2%	1.2%	10	42.1%
Dist.	240203	Canoas de Punta Sal	62.9%	6.8%	7	44.4%
Prov.	**240300**	**Zarumilla**	**69.9%**	**7.6%**	**73**	**48.7%**
Dist.	240301	Zarumilla	77.0%	9.0%	23	57.6%
Dist.	240302	Aguas Verdes	65.6%	7.4%	30	40.3%
Dist.	240303	Matapalo	53.1%	6.2%	11	33.1%
Dist.	240304	Papayal	65.3%	4.0%	9	47.0%
Dep.	**250000**	**Ucayali**	**71.5%**	**17.2%**	**276**	**49.8%**
Prov.	**250100**	**Coronel Portillo**	**76.0%**	**15.2%**	**162**	**54.2%**
Dist.	250101	Callería	79.7%	11.9%	28	60.7%
Dist.	250102	Campoverde	59.2%	16.5%	35	34.2%
Dist.	250103	Iparia	54.0%	51.9%	1	30.0%
Dist.	250104	Masisea	48.0%	44.5%	20	23.0%
Dist.	250105	Yarinacocha	79.6%	14.1%	47	59.0%
Dist.	250106	Nueva Requena	52.1%	21.7%	2	26.5%
Dist.	250107	Manantay	73.9%	13.9%	29	46.3%
Prov.	**250200**	**Atalaya**	**51.2%**	**33.1%**	**22**	**31.8%**
Dist.	250201	Raimondi	52.5%	31.9%	10	34.0%
Dist.	250202	Sepahua	61.5%	27.4%	2	34.3%
Dist.	250203	Tahuanía	40.1%	39.8%	0	23.0%
Dist.	250204	Yurua	37.5%	44.2%	10	23.2%
Prov.	**250300**	**Padre Abad**	**56.3%**	**16.0%**	**92**	**32.4%**

Continúa...

10.2.8.E Indicadores asociados al Índice de Vulnerabilidad a la Inseguridad Alimentaria, según departamento, provincia y distrito, 2018

Nivel	Ubigeo	Departamento, provincia y distrito	Indicadores asociados			
			Porcentaje de personas de 15 a más años de edad con Nivel alcanzado secundaria a más 1/	Porcentaje de hogares en vivienda con hacinamiento (NBI 2) 2/	Número de organizaciones de seguridad registradas en el distrito 3/	Porcentaje de la poblacion 25 años a mas que culminó el colegio y asiste a nivel superior 4/
Dist.	250301	Padre Abad	60.6%	15.0%	16	36.7%
Dist.	250302	Irazola	48.3%	18.4%	17	25.5%
Dist.	250303	Curimana	50.5%	16.0%	50	25.5%
Dist.	250304	Neshuya	57.7%	17.7%	4	31.5%
Dist.	250305	Alexander Von Humboldt	54.6%	14.8%	5	32.2%
Prov.	**250400**	**Purús**	**63.9%**	**28.8%**	**0**	**48.2%**
Dist.	250401	Purús	63.9%	28.8%	0	48.2%

1/, 3/, 4/ Indicadores calculados a partir del "Censo Nacional de Población y Vivienda, 2017", elaborado por el INEI.
2/ Indicador calculado a partir del "Registro Nacional de Municipalidades, 2018", elaborado por el INEI.
Fuente: Vulnerabilidad a la inseguridad alimentaria por departamento, provincia y distrito, 2018.
Elaboración: Ministerio de Desarrollo e Inclusión Social – Dirección General de Seguimiento y Evaluación.
Programa Mundial de Alimentos (WFP) de las Naciones Unidas en el Perú.


REPÚBLICA DEL PERÚ
PERÚ
Ministerio de Desarrollo
e Inclusión Social


WFP
Programa
Mundial de
Alimentos